

**DATE DESPRE IMOBILUL NR. 1040**

Oficiul de Cadastru și Publicitate Imobiliară SIBIU
Biroul de Cadastru și Publicitate Imobiliară Medias

A. Partea I. Descrierea imobilului

TEREN Extravilan

Adresa: Jud. Sibiu

Nr. Crt	Nr cadastral Nr. topografic	Suprafața* (mp)	Observații / Referințe
A1		200	Sector cadastral:47 Teren neimprejmuit;

B. Partea II. Proprietari și acte

Inscrieri privitoare la dreptul de proprietate și alte drepturi reale	Referințe
/	
Act Administrativ nr. 799/6, din 16/06/1995 emis de CJSDPAT SIBIU (TITLU DE PROPRIETATE);	
B1	A1
Intabulare, drept de PROPRIETATE, dobândit prin Reconstituire, cota actuala 1/1	
1) BOIEȘAN PAVEL	
2) BOIEȘAN IOAN	

C. Partea III. SARCINI .

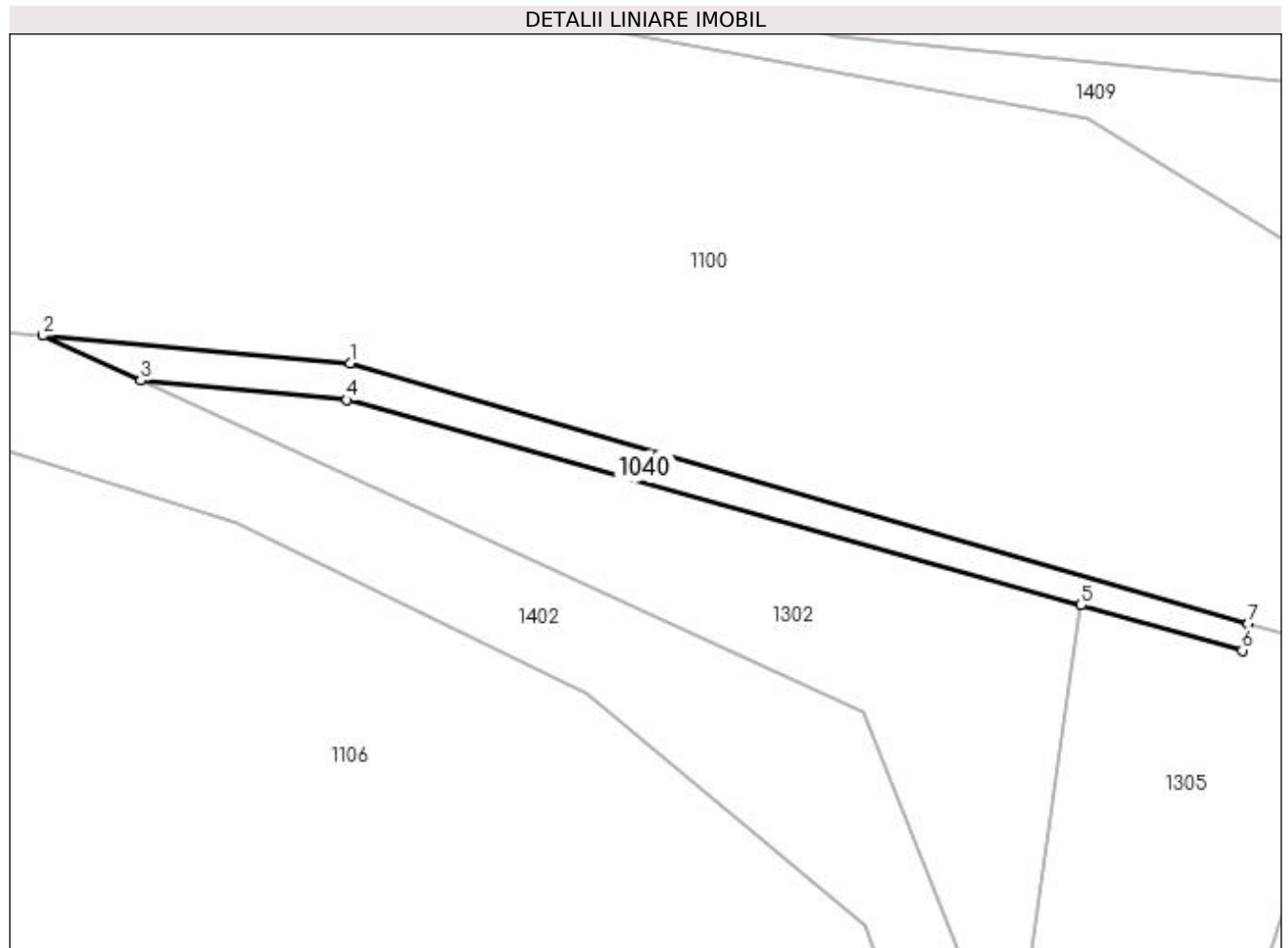
Inscrieri privind dezmembramintele dreptului de proprietate, drepturi reale de garanție și sarcini	Referințe
NU SUNT	

Anexa Nr. 1 La Partea I

Teren

Nr cadastral	Suprafața (mp)*	Observații / Referințe
	200	

* Suprafața este determinată în planul de proiecție Stereo 70.



Date referitoare la teren

Crt	Categorie folosință	Intra vilan	Suprafața (mp)	Tarla	Parcelă	Nr. topo	Observații / Referințe
1	arabil	NU	200	59	3021/7	-	taluz

Lungime Segmente

1) Valorile lungimilor segmentelor sunt obținute din proiecție în plan.

Punct început	X / Y	Punct sfârșit	X / Y	Lungime segment (** (m)
1	450.141,643 513.670,107	2	450.119,698 513.672,06	22.032
2	450.119,698 513.672,06	3	450.126,693 513.668,849	7.697
3	450.126,693 513.668,849	4	450.141,424 513.667,472	14.795
4	450.141,424 513.667,472	5	450.193,867 513.652,806	54.455
5	450.193,867 513.652,806	6	450.205,4 513.649,581	11.975

Punct început	X / Y	Punct sfârșit	X / Y	Lungime segment (** (m)
6	450.205,4 513.649,581	7	450.205,8 513.651,516	1.977
7	450.205,8 513.651,516	1	450.141,643 513.670,107	66.796

** Lungimile segmentelor sunt determinate în planul de proiecție Stereo 70 și sunt rotunjite la 1 milimetru.

*** Distanța dintre puncte este formată din segmente cumulate ce sunt mai mici decât valoarea 1 milimetru.

**DATE DESPRE IMOBILUL NR. 1041**

Oficiul de Cadastru și Publicitate Imobiliară SIBIU
Biroul de Cadastru și Publicitate Imobiliară Medias

A. Partea I. Descrierea imobilului

TEREN Extravilan

Adresa: Jud. Sibiu

Nr. Crt	Nr cadastral Nr. topografic	Suprafața* (mp)	Observații / Referințe
A1		128.600	Sector cadastral:47 Teren neimprejmuit;

B. Partea II. Proprietari și acte

Inscrieri privitoare la dreptul de proprietate și alte drepturi reale	Referințe
/	
Act Administrativ nr. 54, din 26/01/2004 emis de INSTITUTIA PREFECTULUI JUDETUL SIBIU (ORDIN);	
B1	A1
Intabulare, drept de PROPRIETATE, dobandit prin Lege, cota actuala 1/1 1) MUNICIPIUL MEDIAS DOMENIUL PRIVAT, CIF:4240677	

C. Partea III. SARCINI .

Inscrieri privind dezmembramintele dreptului de proprietate, drepturi reale de garanție și sarcini	Referințe
NU SUNT	

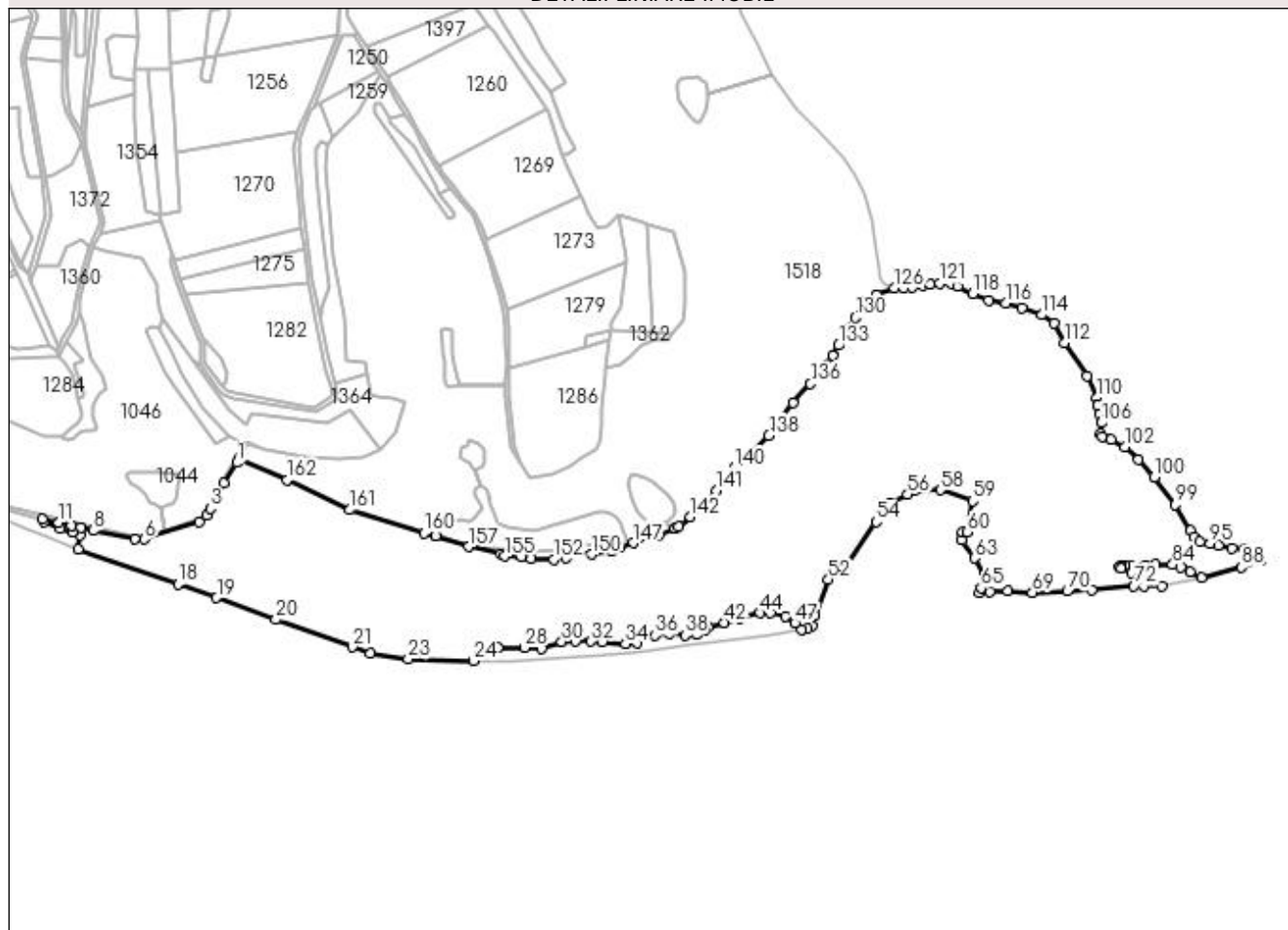
Anexa Nr. 1 La Partea I

Teren

Nr cadastral	Suprafaţa (mp)*	Observaţii / Referinţe
	128.600	

* Suprafaţa este determinată în planul de proiecţie Stereo 70.

DETALII LINIARE IMOBIL



Date referitoare la teren

Crt	Categorie folosinţă	Intravilan	Suprafaţa (mp)	Tarla	Parcelă	Nr. topo	Observaţii / Referinţe
1	pasune	NU	128.600	72	3912	-	

Lungime Segmente

1) Valorile lungimilor segmentelor sunt obținute din proiecție în plan.

Punct început	X / Y	Punct sfârşit	X / Y	Lungime segment	Punct început	X / Y	Punct sfârşit	X / Y	Lungime segment	Punct început	X / Y	Punct sfârşit	X / Y	Lungime segment
1	450.437,446 512.729,408	2	450.426,322 512.710,87	21.62	2	450.426,322 512.710,87	3	450.413,791 512.688,576	25.57	3	450.413,791 512.688,576	4	450.410,459 512.682,119	7.266
4	450.410,459 512.682,119	5	450.403,79 512.676,17	8.936	5	450.403,79 512.676,17	6	450.354,992 512.661,053	51.08	6	450.354,992 512.661,053	7	450.346,208 512.661,09	8.784
7	450.346,208 512.661,09	8	450.309,525 512.668,744	37.47	8	450.309,525 512.668,744	9	450.298,388 512.671,388	11.44	9	450.298,388 512.671,388	10	450.290,049 512.673,12	8.517
10	450.290,049 512.673,12	11	450.278,414 512.675,883	11.95	11	450.278,414 512.675,883	12	450.264,11 512.678,905	14.62	12	450.264,11 512.678,905	13	450.265,173 512.676,528	2.604
13	450.265,173 512.676,528	14	450.280,239 512.671,024	16.04	14	450.280,239 512.671,024	15	450.290,612 512.667,234	11.04	15	450.290,612 512.667,234	16	450.297,79 512.664,621	7.638
16	450.297,79 512.664,621	17	450.296,095 512.652,305	12.43	17	450.296,095 512.652,305	18	450.385,057 512.620,944	94.32	18	450.385,057 512.620,944	19	450.419,532 512.608,79	36.55
				2					8					5

Punct început	X / Y	Punct sfârșit	X / Y	Lungime segment	Punct început	X / Y	Punct sfârșit	X / Y	Lungime segment	Punct început	X / Y	Punct sfârșit	X / Y	Lungime segment
19	450.419,532 512.608,79	20	450.472,39 512.589,347	56.319	20	450.472,39 512.589,347	21	450.540,47 512.564,73	72.394	21	450.540,47 512.564,73	22	450.556,503 512.558,932	17.049
22	450.556,503 512.558,932	23	450.590,531 512.554,035	34.379	23	450.590,531 512.554,035	24	450.648,653 512.552,487	58.142	24	450.648,653 512.552,487	25	450.653,312 512.558,584	7.673
25	450.653,312 512.558,584	26	450.660,817 512.563,111	8.765	26	450.660,817 512.563,111	27	450.670,631 512.564,411	9.899	27	450.670,631 512.564,411	28	450.694,331 512.564,309	23.7
28	450.694,331 512.564,309	29	450.709,468 512.563,842	15.144	29	450.709,468 512.563,842	30	450.727,592 512.569,692	19.044	30	450.727,592 512.569,692	31	450.739,755 512.570,322	12.18
31	450.739,755 512.570,322	32	450.753,711 512.569,893	13.963	32	450.753,711 512.569,893	33	450.763,374 512.568,954	9.708	33	450.763,374 512.568,954	34	450.784,429 512.567,637	21.096
34	450.784,429 512.567,637	35	450.794,914 512.568,894	10.56	35	450.794,914 512.568,894	36	450.811,02 512.575,391	17.367	36	450.811,02 512.575,391	37	450.823,339 512.576,679	12.387
37	450.823,339 512.576,679	38	450.837,708 512.575,505	14.416	38	450.837,708 512.575,505	39	450.848,226 512.576,334	10.551	39	450.848,226 512.576,334	40	450.855,948 512.580,594	8.819
40	450.855,948 512.580,594	41	450.858,485 512.582,506	3.177	41	450.858,485 512.582,506	42	450.872,8 512.586,601	14.889	42	450.872,8 512.586,601	43	450.887,045 512.590,054	14.657
43	450.887,045 512.590,054	44	450.904,806 512.595,199	18.491	44	450.904,806 512.595,199	45	450.914,184 512.595,14	9.379	45	450.914,184 512.595,14	46	450.927,776 512.592,472	13.851
46	450.927,776 512.592,472	47	450.935,828 512.586,187	10.214	47	450.935,828 512.586,187	48	450.941,546 512.580,592	8.0	48	450.941,546 512.580,592	49	450.947,07 512.581,517	5.601
49	450.947,07 512.581,517	50	450.950,956 512.583,722	4.469	50	450.950,956 512.583,722	51	450.953,468 512.593,151	9.758	51	450.953,468 512.593,151	52	450.965,541 512.624,944	34.008
52	450.965,541 512.624,944	53	450.981,819 512.635,782	19.556	53	450.981,819 512.635,782	54	451.008,446 512.676,469	48.626	54	451.008,446 512.676,469	55	451.021,502 512.693,494	21.455
55	451.021,502 512.693,494	56	451.036,317 512.701,182	16.691	56	451.036,317 512.701,182	57	451.042,47 512.704,448	6.967	57	451.042,47 512.704,448	58	451.065,512 512.705,026	23.049
58	451.065,512 512.705,026	59	451.094,423 512.695,08	30.574	59	451.094,423 512.695,08	60	451.089,814 512.667,363	28.098	60	451.089,814 512.667,363	61	451.085,199 512.667,604	4.621
61	451.085,199 512.667,604	62	451.084,792 512.660,125	7.489	62	451.084,792 512.660,125	63	451.096,252 512.644,332	19.513	63	451.096,252 512.644,332	64	451.104,811 512.629,327	17.275
64	451.104,811 512.629,327	65	451.101,839 512.617,476	12.218	65	451.101,839 512.617,476	66	451.100,876 512.613,635	3.96	66	451.100,876 512.613,635	67	451.109,883 512.614,44	9.043
67	451.109,883 512.614,44	68	451.125,542 512.614,572	15.66	68	451.125,542 512.614,572	69	451.147,743 512.613,648	22.22	69	451.147,743 512.613,648	70	451.178,886 512.614,703	31.161
70	451.178,886 512.614,703	71	451.200,782 512.615,495	21.91	71	451.200,782 512.615,495	72	451.238,38 512.619,202	37.78	72	451.238,38 512.619,202	73	451.247,017 512.619,279	8.637
73	451.247,017 512.619,279	74	451.263,348 512.619,426	16.332	74	451.263,348 512.619,426	75	451.249,515 512.625,226	15.0	75	451.249,515 512.625,226	76	451.236,256 512.630,59	14.303
76	451.236,256 512.630,59	77	451.226,679 512.634,797	10.46	77	451.226,679 512.634,797	78	451.225,188 512.636,406	2.194	78	451.225,188 512.636,406	79	451.227,008 512.637,643	2.201
79	451.227,008 512.637,643	80	451.230,685 512.638,08	3.703	80	451.230,685 512.638,08	81	451.236,547 512.636,624	6.039	81	451.236,547 512.636,624	82	451.248,976 512.638,082	12.514
82	451.248,976 512.638,082	83	451.257,67 512.638,688	8.715	83	451.257,67 512.638,688	84	451.272,985 512.638,208	15.322	84	451.272,985 512.638,208	85	451.280,486 512.636,113	7.788
85	451.280,486 512.636,113	86	451.288,346 512.631,615	9.056	86	451.288,346 512.631,615	87	451.298,678 512.627,061	11.291	87	451.298,678 512.627,061	88	451.334,222 512.636,186	36.696
88	451.334,222 512.636,186	89	451.351,777 512.642,212	18.561	89	451.351,777 512.642,212	90	451.349,39 512.645,659	4.192	90	451.349,39 512.645,659	91	451.345,332 512.647,978	4.674
91	451.345,332 512.647,978	92	451.336,444 512.651,842	9.692	92	451.336,444 512.651,842	93	451.326,203 512.653,195	10.33	93	451.326,203 512.653,195	94	451.313,643 512.655,707	12.809
94	451.313,643 512.655,707	95	451.306,494 512.657,06	7.276	95	451.306,494 512.657,06	96	451.297,412 512.659,185	9.327	96	451.297,412 512.659,185	97	451.291,808 512.663,243	6.918
97	451.291,808 512.663,243	98	451.288,91 512.668,653	6.138	98	451.288,91 512.668,653	99	451.275,384 512.692,034	27.011	99	451.275,384 512.692,034	100	451.256,254 512.716,188	30.811
100	451.256,254 512.716,188	101	451.242,535 512.732,226	21.105	101	451.242,535 512.732,226	102	451.230,168 512.743,433	16.69	102	451.230,168 512.743,433	103	451.218,188 512.749,616	13.482
103	451.218,188 512.749,616	104	451.209,879 512.752,322	8.738	104	451.209,879 512.752,322	105	451.208,526 512.754,834	2.853	105	451.208,526 512.754,834	106	451.209,299 512.765,075	10.27
106	451.209,299 512.765,075	107	451.207,946 512.772,804	7.847	107	451.207,946 512.772,804	108	451.206,391 512.780,41	7.764	108	451.206,391 512.780,41	109	451.206,208 512.781,306	0.914
109	451.206,208 512.781,306	110	451.205,048 512.787,489	6.291	110	451.205,048 512.787,489	111	451.196,352 512.806,619	21.013	111	451.196,352 512.806,619	112	451.176,257 512.836,183	35.747
112	451.176,257 512.836,183	113	451.166,789 512.853,574	19.801	113	451.166,789 512.853,574	114	451.156,161 512.861,303	13.141	114	451.156,161 512.861,303	115	451.138,384 512.867,1	18.698
115	451.138,384 512.867,1	116	451.123,698 512.871,544	15.343	116	451.123,698 512.871,544	117	451.108,82 512.874,442	15.158	117	451.108,82 512.874,442	118	451.094,327 512.880,046	15.538

Punct început	X / Y	Punct sfârșit	X / Y	Lungime segment	Punct început	X / Y	Punct sfârșit	X / Y	Lungime segment	Punct început	X / Y	Punct sfârșit	X / Y	Lungime segment
118	451.094,327 512.880,046	119	451.081,381 512.886,616	14.518	119	451.081,381 512.886,616	120	451.075,005 512.889,128	6.853	120	451.075,005 512.889,128	121	451.064,957 512.889,321	10.05
121	451.064,957 512.889,321	122	451.056,454 512.888,935	8.511	122	451.056,454 512.888,935	123	451.050,078 512.887,582	6.518	123	451.050,078 512.887,582	124	451.040,416 512.885,65	9.853
124	451.040,416 512.885,65	125	451.033,267 512.885,457	7.152	125	451.033,267 512.885,457	126	451.024,378 512.885,263	8.891	126	451.024,378 512.885,263	127	451.008,045 512.879,445	17.338
127	451.008,045 512.879,445	128	450.999,538 512.873,35	10.466	128	450.999,538 512.873,35	129	450.994,617 512.867,396	7.724	129	450.994,617 512.867,396	130	450.989,768 512.858,83	9.844
130	450.989,768 512.858,83	131	450.985,413 512.850,087	9.767	131	450.985,413 512.850,087	132	450.980,636 512.843,12	8.447	132	450.980,636 512.843,12	133	450.974,856 512.834,059	10.748
133	450.974,856 512.834,059	134	450.969,475 512.825,203	10.362	134	450.969,475 512.825,203	135	450.962,716 512.815,622	11.726	135	450.962,716 512.815,622	136	450.949,659 512.799,768	20.539
136	450.949,659 512.799,768	137	450.933,956 512.782,905	23.042	137	450.933,956 512.782,905	138	450.912,585 512.753,612	36.26	138	450.912,585 512.753,612	139	450.893,916 512.733,685	27.306
139	450.893,916 512.733,685	140	450.881,873 512.724,787	14.973	140	450.881,873 512.724,787	141	450.865,811 512.704,779	25.657	141	450.865,811 512.704,779	142	450.842,536 512.681,005	33.271
142	450.842,536 512.681,005	143	450.832,378 512.672,304	13.375	143	450.832,378 512.672,304	144	450.828,882 512.670,782	3.813	144	450.828,882 512.670,782	145	450.828,866 512.670,775	0.017
145	450.828,866 512.670,775	146	450.814,108 512.664,35	16.096	146	450.814,108 512.664,35	147	450.791,864 512.657,844	23.176	147	450.791,864 512.657,844	148	450.779,66 512.653,489	12.958
148	450.779,66 512.653,489	149	450.771,728 512.650,659	8.422	149	450.771,728 512.650,659	150	450.754,272 512.647,647	17.714	150	450.754,272 512.647,647	151	450.731,752 512.644,079	22.801
151	450.731,752 512.644,079	152	450.720,201 512.643,196	11.585	152	450.720,201 512.643,196	153	450.700,698 512.643,808	19.512	153	450.700,698 512.643,808	154	450.692,239 512.645,306	8.592
154	450.692,239 512.645,306	155	450.676,856 512.646,018	15.399	155	450.676,856 512.646,018	156	450.673,305 512.647,87	4.005	156	450.673,305 512.647,87	157	450.644,465 512.654,249	29.537
157	450.644,465 512.654,249	158	450.614,817 512.663,668	31.109	158	450.614,817 512.663,668	159	450.614,804 512.663,672	0.014	159	450.614,804 512.663,672	160	450.604,979 512.666,368	10.188
160	450.604,979 512.666,368	161	450.538,639 512.687,279	69.558	161	450.538,639 512.687,279	162	450.482,214 512.713,852	62.369	162	450.482,214 512.713,852	163	450.439,34 512.732,864	46.9
163	450.439,34 512.732,864	1	450.437,446 512.729,408	3.941										

** Lungimile segmentelor sunt determinate în planul de proiecție Stereo 70 și sunt rotunjite la 1 milimetru.

*** Distanța dintre puncte este formată din segmente cumulate ce sunt mai mici decât valoarea 1 milimetru.

**DATE DESPRE IMOBILUL NR. 1042**

Oficiul de Cadastru și Publicitate Imobiliară SIBIU
Biroul de Cadastru și Publicitate Imobiliară Medias

A. Partea I. Descrierea imobilului

TEREN Necunoscut

Adresa: Loc. Ighisu Nou, Jud. Sibiu

Nr. Crt	Nr cadastral Nr. topografic	Suprafața* (mp)	Observații / Referințe
A1		1.000	Sector cadastral:47 Teren neimprejmuit;

B. Partea II. Proprietari și acte

Inscrieri privitoare la dreptul de proprietate și alte drepturi reale	Referințe
/	
Act Administrativ nr. 54, din 26/01/2004 emis de INSTITUTIA PREFECTULUI JUDETUL SIBIU (ORDIN);	
B1	A1
Intabulare, drept de PROPRIETATE, dobandit prin Lege, cota actuala 1/1 1) MUNICIPIUL MEDIAS DOMENIUL PRIVAT, CIF:4240677	

C. Partea III. SARCINI .

Inscrieri privind dezmembramintele dreptului de proprietate, drepturi reale de garanție și sarcini	Referințe
NU SUNT	

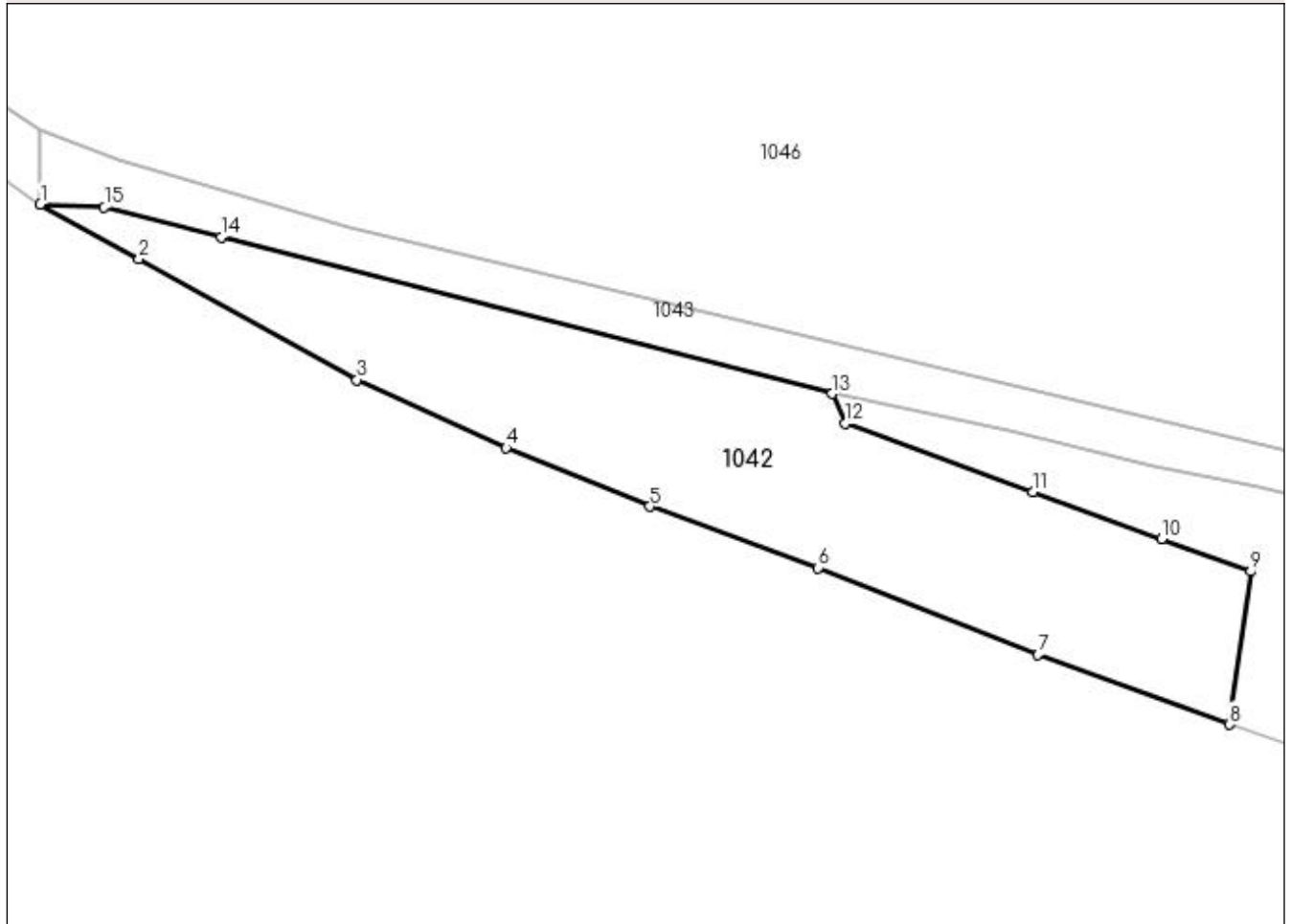
Anexa Nr. 1 La Partea I

Teren

Nr cadastral	Suprafața (mp)*	Observații / Referințe
	1.000	

* Suprafața este determinată în planul de proiecție Stereo 70.

DETALII LINIARE IMOBIL



Date referitoare la teren

Crt	Categorie folosință	Intravilan	Suprafața (mp)	Tarla	Parcelă	Nr. topo	Observații / Referințe
1	faneata	NU	981	72	3910	-	
2	faneata	DA	19	59	3910	-	

Lungime Segmente

1) Valorile lungimilor segmentelor sunt obținute din proiecție în plan.

Punct început	X / Y	Punct sfârșit	X / Y	Lungime segment (** (m)
1	450.200,386 512.694,157	2	450.208,331 512.689,751	9.085
2	450.208,331 512.689,751	3	450.225,864 512.680,029	20.048
3	450.225,864 512.680,029	4	450.237,873 512.674,542	13.203
4	450.237,873 512.674,542	5	450.249,434 512.669,852	12.476

Punct început	X / Y	Punct sfârşit	X / Y	Lungime segment (** (m)
5	450.249,434 512.669,852	6	450.262,975 512.664,894	14.421
6	450.262,975 512.664,894	7	450.280,668 512.657,918	19.018
7	450.280,668 512.657,918	8	450.296,095 512.652,305	16.416
8	450.296,095 512.652,305	9	450.297,79 512.664,621	12.432
9	450.297,79 512.664,621	10	450.290,612 512.667,234	7.638
10	450.290,612 512.667,234	11	450.280,239 512.671,024	11.044
11	450.280,239 512.671,024	12	450.265,173 512.676,528	16.04
12	450.265,173 512.676,528	13	450.264,11 512.678,905	2.604
13	450.264,11 512.678,905	14	450.214,927 512.691,506	50.771
14	450.214,927 512.691,506	15	450.205,525 512.693,915	9.706
15	450.205,525 512.693,915	1	450.200,386 512.694,157	5.145

** Lungimile segmentelor sunt determinate în planul de proiecție Stereo 70 și sunt rotunjite la 1 milimetru.

*** Distanța dintre puncte este formată din segmente cumulate ce sunt mai mici decât valoarea 1 milimetru.

**DATE DESPRE IMOBILUL NR. 1043**

Oficiul de Cadastru și Publicitate Imobiliară SIBIU
Biroul de Cadastru și Publicitate Imobiliară Medias

A. Partea I. Descrierea imobilului

TEREN Necunoscut

Adresa: Loc. Medias, Jud. Sibiu

Nr. Crt	Nr cadastral Nr. topografic	Suprafața* (mp)	Observații / Referințe
A1		900	Sector cadastral:47 Teren neimprejmuit;

B. Partea II. Proprietari și acte

Inscrieri privitoare la dreptul de proprietate și alte drepturi reale	Referințe
/	
Act Administrativ nr. 54, din 26/01/2004 emis de INSTITUTIA PREFECTULUI JUDETUL SIBIU (ORDIN);	
B1	A1
Intabulare, drept de PROPRIETATE, dobandit prin Lege, cota actuala 1/1 1) MUNICIPIUL MEDIAS DOMENIUL PRIVAT, CIF:4240677	

C. Partea III. SARCINI .

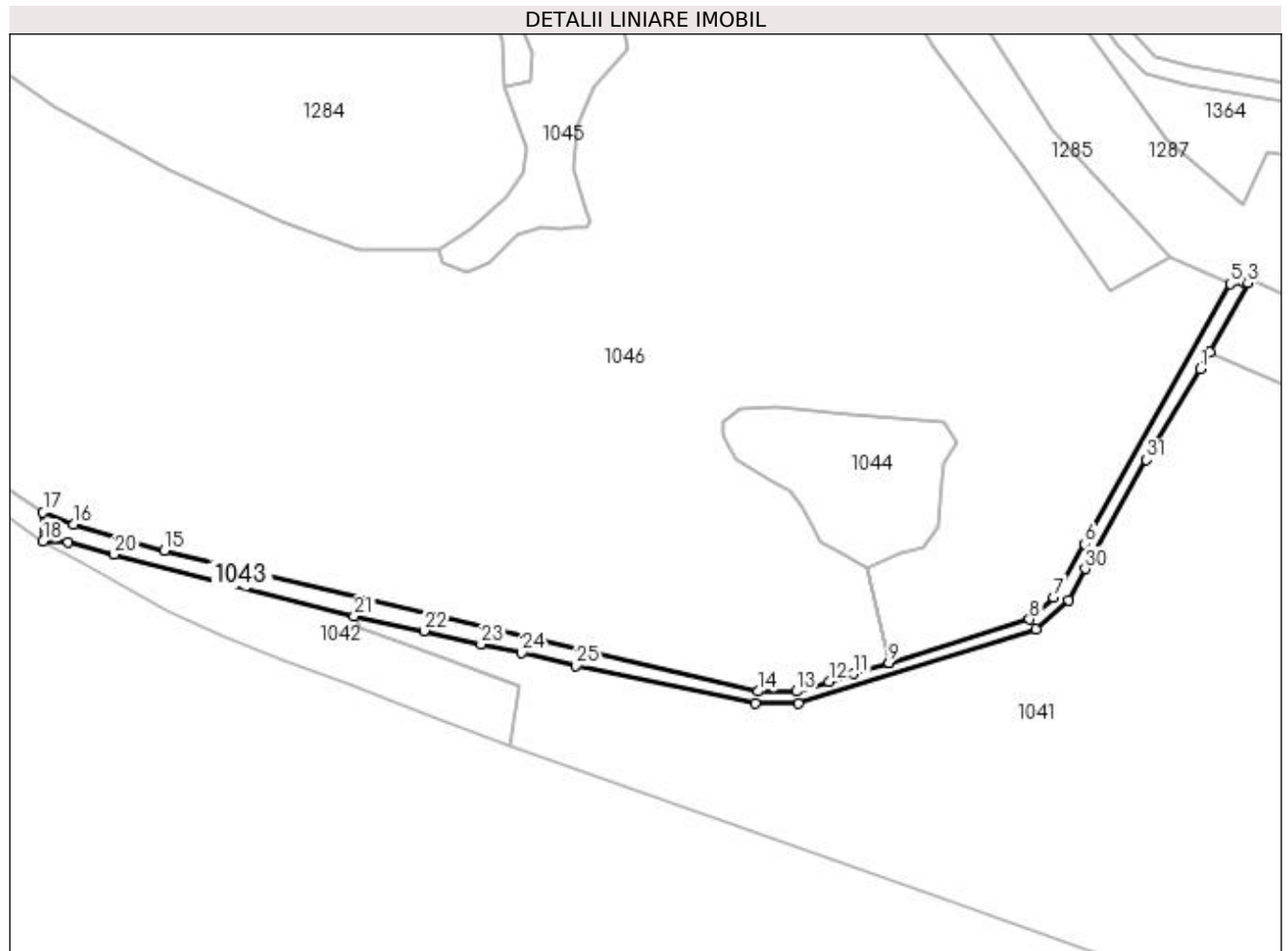
Inscrieri privind dezmembramintele dreptului de proprietate, drepturi reale de garanție și sarcini	Referințe
NU SUNT	

Anexa Nr. 1 La Partea I

Teren

Nr cadastral	Suprafața (mp)*	Observații / Referințe
	900	

* Suprafața este determinată în planul de proiecție Stereo 70.



Date referitoare la teren

Crt	Categorie folosință	Intra vilan	Suprafața (mp)	Tarla	Parcelă	Nr. topo	Observații / Referințe
1	drum	NU	864	72	3909	-	
2	drum	DA	36	72	3909	-	

Lungime Segmente

1) Valorile lungimilor segmentelor sunt obținute din proiecție în plan.

Punct început	X / Y	Punct sfârșit	X / Y	Lungime segment (** (m)
1	450.437,446 512.729,408	2	450.439,34 512.732,864	3.941
3	450.447,107 512.747,03	4	450.446,452 512.746,991	0.656
5	450.443,548 512.746,818	6	450.413,675 512.693,652	60.983
7	450.407,287 512.682,749	8	450.402,382 512.678,198	6.691

Punct început	X / Y	Punct sfârșit	X / Y	Lungime segment (** (m)
2	450.439,34 512.732,864	3	450.447,107 512.747,03	16.156
4	450.446,452 512.746,991	5	450.443,548 512.746,818	2.91
6	450.413,675 512.693,652	7	450.407,287 512.682,749	12.637
8	450.402,382 512.678,198	9	450.373,627 512.669,323	30.093

Punct început	X / Y	Punct sfârșit	X / Y	Lungime segment (** (m)
9	450.373,627 512.669,323	10	450.373,623 512.669,322	0.004
11	450.366,379 512.667,086	12	450.361,332 512.665,528	5.282
13	450.354,649 512.663,465	14	450.346,786 512.663,465	7.863
15	450.225,251 512.692,264	16	450.206,649 512.697,66	19.368
17	450.200,386 512.700,106	18	450.200,386 512.694,157	5.949
19	450.205,525 512.693,915	20	450.214,927 512.691,506	9.706
21	450.264,11 512.678,905	22	450.278,414 512.675,883	14.62
23	450.290,049 512.673,12	24	450.298,388 512.671,388	8.517
25	450.309,525 512.668,744	26	450.346,208 512.661,09	37.474
27	450.354,992 512.661,053	28	450.403,79 512.676,17	51.085
29	450.410,459 512.682,119	30	450.413,791 512.688,576	7.266
31	450.426,322 512.710,87	1	450.437,446 512.729,408	21.62

Punct început	X / Y	Punct sfârșit	X / Y	Lungime segment (** (m)
10	450.373,623 512.669,322	11	450.366,379 512.667,086	7.581
12	450.361,332 512.665,528	13	450.354,649 512.663,465	6.994
14	450.346,786 512.663,465	15	450.225,251 512.692,264	124.9
16	450.206,649 512.697,66	17	450.200,386 512.700,106	6.724
18	450.200,386 512.694,157	19	450.205,525 512.693,915	5.145
20	450.214,927 512.691,506	21	450.264,11 512.678,905	50.771
22	450.278,414 512.675,883	23	450.290,049 512.673,12	11.958
24	450.298,388 512.671,388	25	450.309,525 512.668,744	11.446
26	450.346,208 512.661,09	27	450.354,992 512.661,053	8.784
28	450.403,79 512.676,17	29	450.410,459 512.682,119	8.936
30	450.413,791 512.688,576	31	450.426,322 512.710,87	25.574

** Lungimile segmentelor sunt determinate în planul de proiecție Stereo 70 și sunt rotunjite la 1 milimetru.

*** Distanța dintre puncte este formată din segmente cumulate ce sunt mai mici decât valoarea 1 milimetru.

**DATE DESPRE IMOBILUL NR. 1044**

Oficiul de Cadastru și Publicitate Imobiliară SIBIU
Biroul de Cadastru și Publicitate Imobiliară Medias

A. Partea I. Descrierea imobilului

TEREN Extravilan

Adresa: Jud. Sibiu

Nr. Crt	Nr cadastral Nr. topografic	Suprafața* (mp)	Observații / Referințe
A1		1.000	Sector cadastral:47 Teren neimprejmuit;

B. Partea II. Proprietari și acte

Inscrieri privitoare la dreptul de proprietate și alte drepturi reale	Referințe
/	
Act Administrativ nr. 54, din 26/01/2004 emis de INSTITUTIA PREFECTULUI JUDETUL SIBIU (ORDIN);	
B1	A1
Intabulare, drept de PROPRIETATE, dobandit prin Lege, cota actuala 1/1 1) MUNICIPIUL MEDIAS DOMENIUL PRIVAT, CIF:4240677	

C. Partea III. SARCINI .

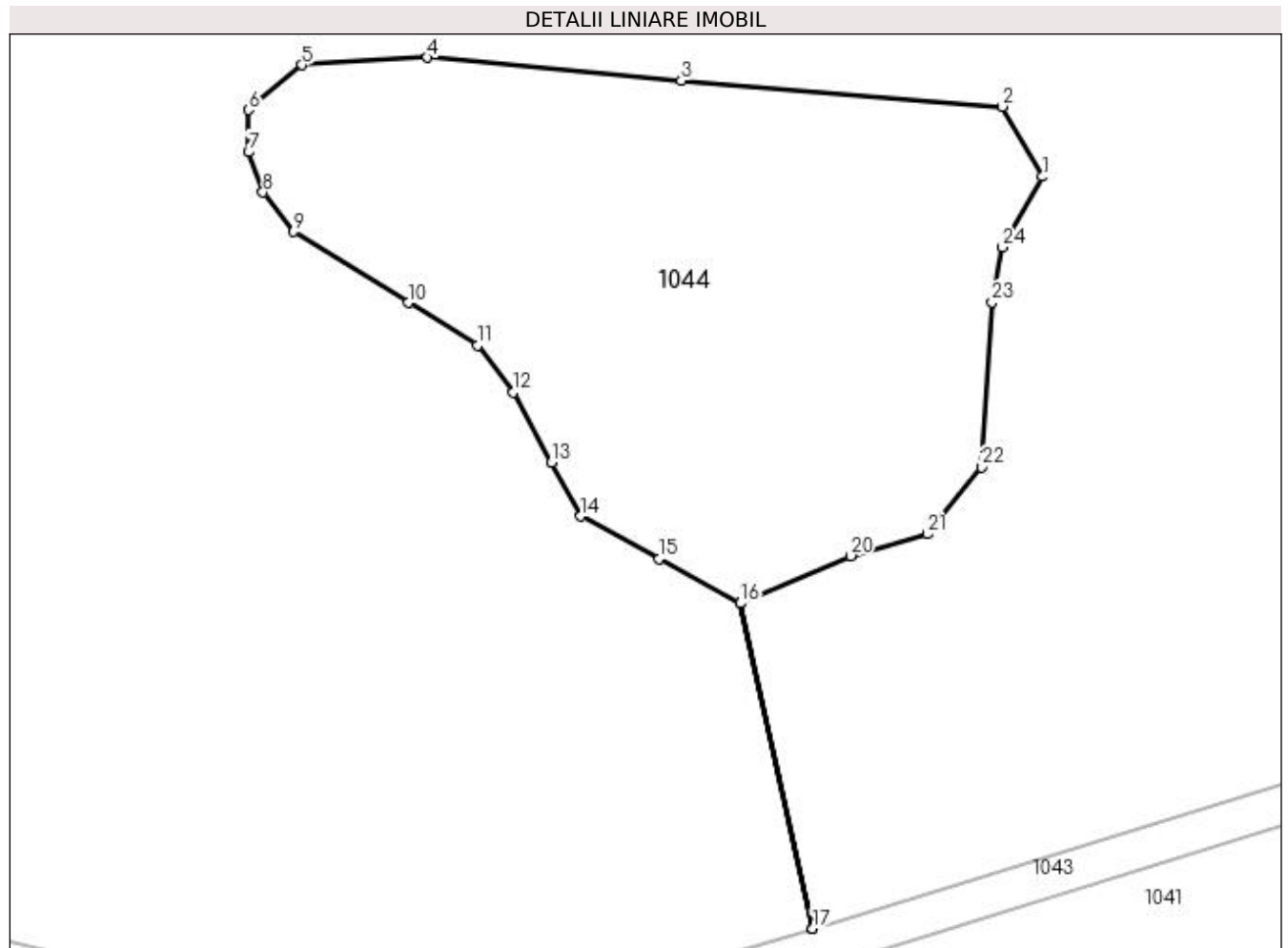
Inscrieri privind dezmembramintele dreptului de proprietate, drepturi reale de garanție și sarcini	Referințe
NU SUNT	

Anexa Nr. 1 La Partea I

Teren

Nr cadastral	Suprafața (mp)*	Observații / Referințe
	1.000	

* Suprafața este determinată în planul de proiecție Stereo 70.



Date referitoare la teren

Crt	Categorie folosință	Intra vilan	Suprafața (mp)	Tarla	Parcelă	Nr. topo	Observații / Referințe
1	faneata	NU	1.000	72	3908	-	

Lungime Segmente

1) Valorile lungimilor segmentelor sunt obținute din proiecție în plan.

Punct început	X / Y	Punct sfârșit	X / Y	Lungime segment (** (m)
1	450.387,416 512.714,414	2	450.385,01 512.718,615	4.841
3	450.365,734 512.720,168	4	450.350,503 512.721,552	15.294
5	450.342,966 512.721,102	6	450.339,752 512.718,41	4.191
7	450.339,752 512.715,875	8	450.340,619 512.713,463	2.563
9	450.342,475 512.711,113	10	450.349,344 512.706,845	8.087

Punct început	X / Y	Punct sfârșit	X / Y	Lungime segment (** (m)
2	450.385,01 512.718,615	3	450.365,734 512.720,168	19.338
4	450.350,503 512.721,552	5	450.342,966 512.721,102	7.55
6	450.339,752 512.718,41	7	450.339,752 512.715,875	2.536
8	450.340,619 512.713,463	9	450.342,475 512.711,113	2.995
10	450.349,344 512.706,845	11	450.353,488 512.704,271	4.878

Punct început	X / Y	Punct sfârşit	X / Y	Lungime segment (** (m)
11	450.353,488 512.704,271	12	450.355,656 512.701,465	3.547
13	450.357,946 512.697,259	14	450.359,702 512.694,034	3.672
15	450.364,395 512.691,484	16	450.369,294 512.688,822	5.576
17	450.373,623 512.669,322	18	450.373,627 512.669,323	0.004
19	450.369,298 512.688,824	20	450.375,905 512.691,67	7.194
21	450.380,484 512.692,968	22	450.383,764 512.696,988	5.188
23	450.384,383 512.706,884	24	450.385,007 512.710,178	3.353

Punct început	X / Y	Punct sfârşit	X / Y	Lungime segment (** (m)
12	450.355,656 512.701,465	13	450.357,946 512.697,259	4.788
14	450.359,702 512.694,034	15	450.364,395 512.691,484	5.341
16	450.369,294 512.688,822	17	450.373,623 512.669,322	19.975
18	450.373,627 512.669,323	19	450.369,298 512.688,824	19.975
20	450.375,905 512.691,67	21	450.380,484 512.692,968	4.76
22	450.383,764 512.696,988	23	450.384,383 512.706,884	9.915
24	450.385,007 512.710,178	1	450.387,416 512.714,414	4.874

** Lungimile segmentelor sunt determinate în planul de proiecție Stereo 70 și sunt rotunjite la 1 milimetru.

*** Distanța dintre puncte este formată din segmente cumulate ce sunt mai mici decât valoarea 1 milimetru.

**DATE DESPRE IMOBILUL NR. 1045**

Oficiul de Cadastru și Publicitate Imobiliară SIBIU
Biroul de Cadastru și Publicitate Imobiliară Medias

A. Partea I. Descrierea imobilului

TEREN Extravilan

Adresa: Jud. Sibiu

Nr. Crt	Nr cadastral Nr. topografic	Suprafața* (mp)	Observații / Referințe
A1		1.600	Sector cadastral:47 Teren neimprejmuit;

B. Partea II. Proprietari și acte

Inscrieri privitoare la dreptul de proprietate și alte drepturi reale	Referințe
/	
Act Administrativ nr. 54, din 26/01/2004 emis de INSTITUTIA PREFECTULUI JUDETUL SIBIU (ORDIN);	
B1	A1
Intabulare, drept de PROPRIETATE, dobandit prin Lege, cota actuala 1/1 1) MUNICIPIUL MEDIAS DOMENIUL PRIVAT, CIF:4240677	

C. Partea III. SARCINI .

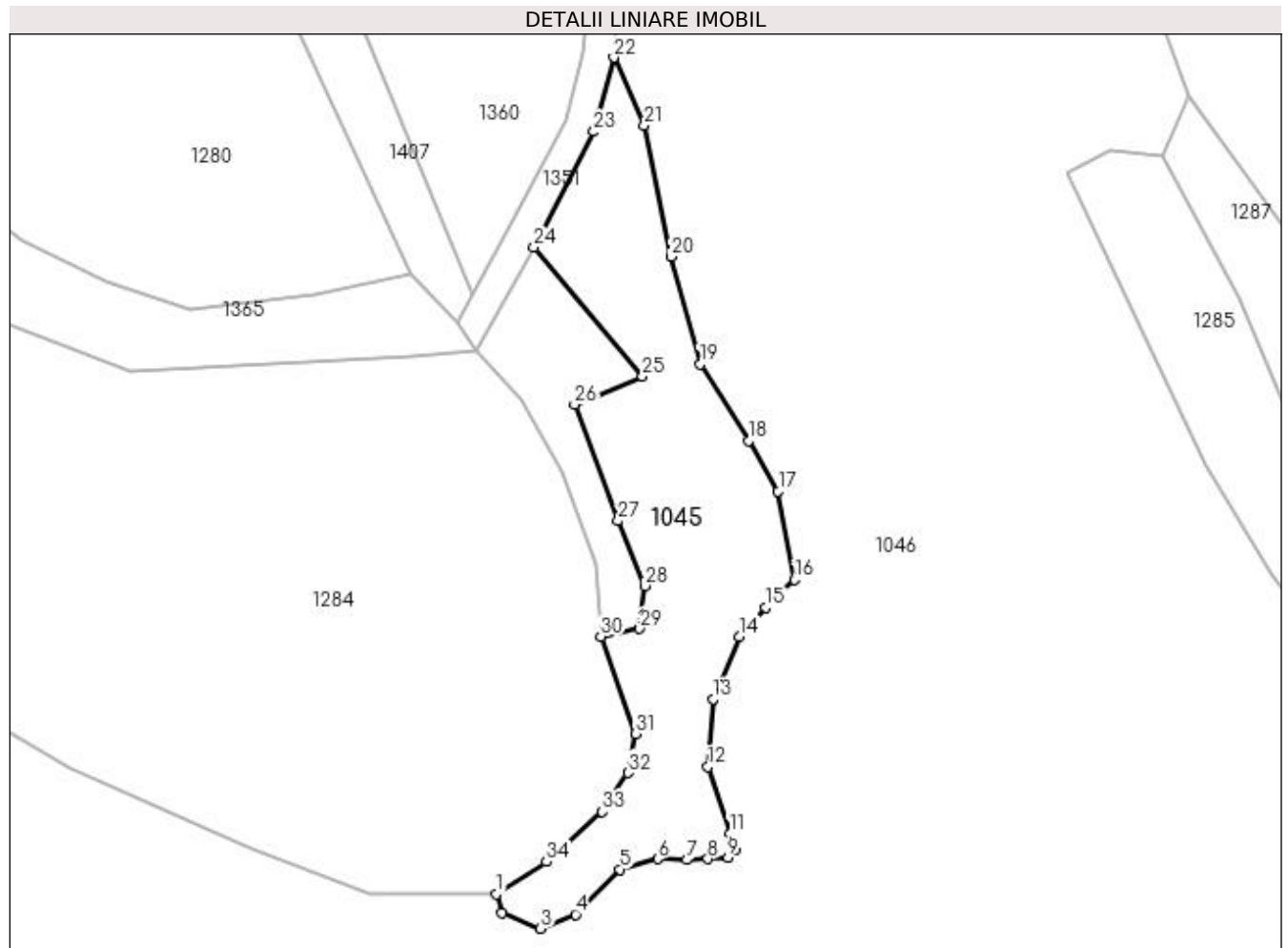
Inscrieri privind dezmembramintele dreptului de proprietate, drepturi reale de garanție și sarcini	Referințe
NU SUNT	

Anexa Nr. 1 La Partea I

Teren

Nr cadastral	Suprafața (mp)*	Observații / Referințe
	1.600	

* Suprafața este determinată în planul de proiecție Stereo 70.



Date referitoare la teren

Crt	Categorie folosință	Intravilan	Suprafața (mp)	Tarla	Parcelă	Nr. topo	Observații / Referințe
1	faneata	NU	1.600	72	3907	-	

Lungime Segmente

1) Valorile lungimilor segmentelor sunt obținute din proiecție în plan.

Punct început	X / Y	Punct sfârșit	X / Y	Lungime segment (** (m)	Punct început	X / Y	Punct sfârșit	X / Y	Lungime segment (** (m)
1	450.281,312 512.753,721	2	450.282,028 512.751,211	2.611	2	450.282,028 512.751,211	3	450.287,094 512.749,208	5.447
3	450.287,094 512.749,208	4	450.291,684 512.751,056	4.948	4	450.291,684 512.751,056	5	450.297,479 512.756,915	8.241
5	450.297,479 512.756,915	6	450.302,385 512.758,294	5.096	6	450.302,385 512.758,294	7	450.306,201 512.758,154	3.819
7	450.306,201 512.758,154	8	450.308,936 512.758,288	2.737	8	450.308,936 512.758,288	9	450.311,56 512.758,482	2.632
9	450.311,56 512.758,482	10	450.312,578 512.759,598	1.51	10	450.312,578 512.759,598	11	450.311,807 512.761,576	2.123

Punct început	X / Y	Punct sfârșit	X / Y	Lungime segment (** (m)
11	450.311,807 512.761,576	12	450.308,918 512.770,317	9.206
13	450.309,591 512.779,169	14	450.313,046 512.787,28	8.816
15	450.316,52 512.791,151	16	450.320,264 512.794,747	5.192
17	450.318,134 512.806,294	18	450.314,266 512.812,885	7.642
19	450.307,94 512.822,891	20	450.304,114 512.836,956	14.576
21	450.300,647 512.854,087	22	450.296,651 512.862,919	9.694
23	450.294,038 512.853,254	24	450.286,219 512.838,136	17.02
25	450.300,382 512.821,334	26	450.291,524 512.817,617	9.606
27	450.297,196 512.802,435	28	450.300,74 512.793,941	9.204
29	450.300,049 512.788,35	30	450.294,936 512.787,324	5.214
31	450.299,462 512.774,649	32	450.298,481 512.769,535	5.208
33	450.295,119 512.764,479	34	450.287,88 512.757,91	9.776

Punct început	X / Y	Punct sfârșit	X / Y	Lungime segment (** (m)
12	450.308,918 512.770,317	13	450.309,591 512.779,169	8.878
14	450.313,046 512.787,28	15	450.316,52 512.791,151	5.201
16	450.320,264 512.794,747	17	450.318,134 512.806,294	11.742
18	450.314,266 512.812,885	19	450.307,94 512.822,891	11.838
20	450.304,114 512.836,956	21	450.300,647 512.854,087	17.478
22	450.296,651 512.862,919	23	450.294,038 512.853,254	10.012
24	450.286,219 512.838,136	25	450.300,382 512.821,334	21.975
26	450.291,524 512.817,617	27	450.297,196 512.802,435	16.207
28	450.300,74 512.793,941	29	450.300,049 512.788,35	5.634
30	450.294,936 512.787,324	31	450.299,462 512.774,649	13.458
32	450.298,481 512.769,535	33	450.295,119 512.764,479	6.071
34	450.287,88 512.757,91	1	450.281,312 512.753,721	7.789

** Lungimile segmentelor sunt determinate în planul de proiecție Stereo 70 și sunt rotunjite la 1 milimetru.

*** Distanța dintre puncte este formată din segmente cumulate ce sunt mai mici decât valoarea 1 milimetru.

**DATE DESPRE IMOBILUL NR. 1046**

Oficiul de Cadastru și Publicitate Imobiliară SIBIU
Biroul de Cadastru și Publicitate Imobiliară Medias

A. Partea I. Descrierea imobilului

TEREN Necunoscut

Adresa: Loc. Medias, Jud. Sibiu

Nr. Crt	Nr cadastral Nr. topografic	Suprafața* (mp)	Observații / Referințe
A1		77.600	Sector cadastral:47 Teren neimprejmuit;

B. Partea II. Proprietari și acte

Inscrieri privitoare la dreptul de proprietate și alte drepturi reale	Referințe
/	
Act Administrativ nr. 54, din 26/01/2004 emis de INSTITUTIA PREFECTULUI JUDETUL SIBIU (ORDIN);	
B1	A1
Intabulare, drept de PROPRIETATE, dobandit prin Lege, cota actuala 1/1 1) MUNICIPIUL MEDIAS DOMENIUL PRIVAT, CIF:4240677	

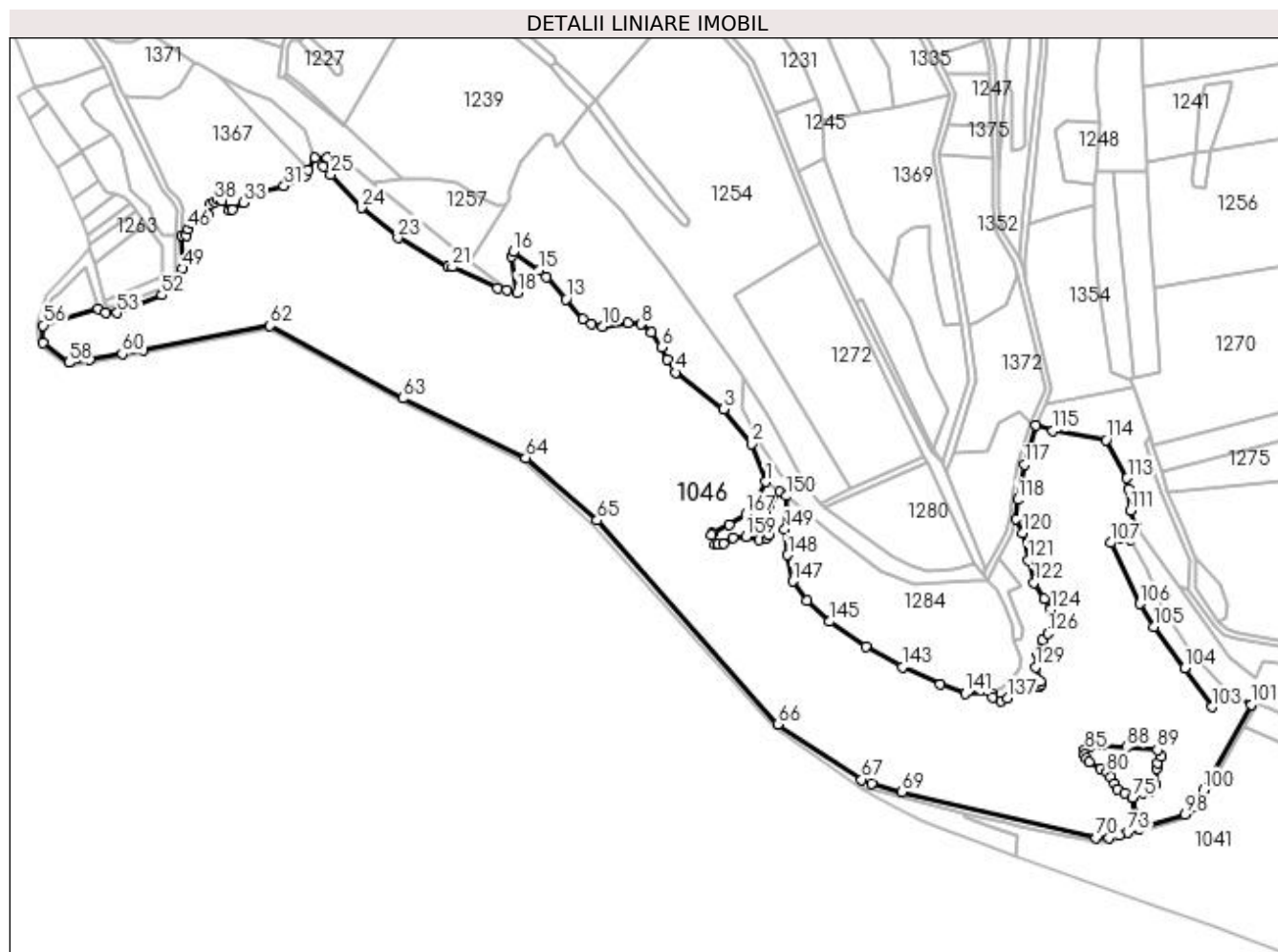
C. Partea III. SARCINI .

Inscrieri privind dezmembramintele dreptului de proprietate, drepturi reale de garanție și sarcini	Referințe
NU SUNT	

Anexa Nr. 1 La Partea I**Teren**

Nr cadastral	Suprafața (mp)*	Observații / Referințe
	77.600	

* Suprafața este determinată în planul de proiecție Stereo 70.

**Date referitoare la teren**

Crt	Categorie folosință	Intravilan	Suprafața (mp)	Tarla	Parcelă	Nr. topo	Observații / Referințe
1	pasune	NU	77.110	72	3906	-	
2	arabil	DA	490	72	3906	-	

Lungime Segmente

1) Valorile lungimilor segmentelor sunt obținute din proiecție în plan.

Punct început	X / Y	Punct sfârșit	X / Y	Lungime segment
1	450.140,246 512.885,873	2	450.131,512 512.909,719	25.396
2	450.131,512 512.909,719	3	450.114,012 512.931,251	27.747
3	450.114,012 512.931,251	4	450.084,111 512.954,185	37.684
4	450.084,111 512.954,185	5	450.079,021 512.962,488	9.739
5	450.079,021 512.962,488	6	450.075,455 512.969,821	8.154
6	450.075,455 512.969,821	7	450.069,194 512.979,189	11.267
7	450.069,194 512.979,189	8	450.062,315 512.984,346	8.598
8	450.062,315 512.984,346	9	450.054,132 512.985,133	8.221
9	450.054,132 512.985,133	10	450.038,489 512.982,975	15.791
10	450.038,489 512.982,975	11	450.031,681 512.984,374	6.95
11	450.031,681 512.984,374	12	450.026,043 512.987,472	6.434
12	450.026,043 512.987,472	13	450.015,742 513.000,022	16.235
13	450.015,742 513.000,022	14	449.998,574 513.018,014	19.545
14	449.998,574 513.018,014	15	449.982,672 513.029,378	18.463
15	449.982,672 513.029,378	16	449.982,672 513.029,378	19.545

Punct început	X / Y	Punct sfârșit	X / Y	Lungime segment	Punct început	X / Y	Punct sfârșit	X / Y	Lungime segment	Punct început	X / Y	Punct sfârșit	X / Y	Lungime segment
16	449.982,672 513.029,378	17	449.981,656 513.026,422	3.127	17	449.981,656 513.026,422	18	449.984,96 513.004,044	22.62	18	449.984,96 513.004,044	19	449.978,86 513.005,527	6.277
19	449.978,86 513.005,527	20	449.972,761 513.007,01	6.277	20	449.972,761 513.007,01	21	449.944,578 513.020,002	31.034	21	449.944,578 513.020,002	22	449.941,897 513.020,002	2.681
22	449.941,897 513.020,002	23	449.910,783 513.038,27	36.081	23	449.910,783 513.038,27	24	449.887,978 513.056,914	29.456	24	449.887,978 513.056,914	25	449.868,656 513.077,884	28.514
25	449.868,656 513.077,884	26	449.864,266 513.082,65	6.48	26	449.864,266 513.082,65	27	449.866,579 513.088,266	6.074	27	449.866,579 513.088,266	28	449.858,476 513.088,266	8.102
28	449.858,476 513.088,266	29	449.854,639 513.080,271	8.869	29	449.854,639 513.080,271	30	449.852,982 513.076,818	3.829	30	449.852,982 513.076,818	31	449.839,556 513.070,6	14.796
31	449.839,556 513.070,6	32	449.824,166 513.066,51	15.925	32	449.824,166 513.066,51	33	449.814,42 513.060,338	11.535	33	449.814,42 513.060,338	34	449.807,385 513.055,884	8.326
34	449.807,385 513.055,884	35	449.805,413 513.055,562	1.998	35	449.805,413 513.055,562	36	449.800,885 513.061,506	7.472	36	449.800,885 513.061,506	37	449.798,024 513.062,205	2.946
37	449.798,024 513.062,205	38	449.796,243 513.060,934	2.188	38	449.796,243 513.060,934	39	449.793,2 513.058,762	3.739	39	449.793,2 513.058,762	40	449.792,173 513.052,927	5.925
40	449.792,173 513.052,927	41	449.791,703 513.050,251	2.717	41	449.791,703 513.050,251	42	449.788,93 513.049,368	2.91	42	449.788,93 513.049,368	43	449.785,624 513.050,258	3.424
43	449.785,624 513.050,258	44	449.783,589 513.050,13	2.039	44	449.783,589 513.050,13	45	449.781,271 513.047,869	3.238	45	449.781,271 513.047,869	46	449.779,921 513.043,733	4.351
46	449.779,921 513.043,733	47	449.778,643 513.039,814	4.122	47	449.778,643 513.039,814	48	449.775,873 513.039,814	2.77	48	449.775,873 513.039,814	49	449.776,391 513.019,016	20.805
49	449.776,391 513.019,016	50	449.774,999 513.011,85	7.3	50	449.774,999 513.011,85	51	449.770,976 513.006,656	6.57	51	449.770,976 513.006,656	52	449.763,209 513.002,468	8.824
52	449.763,209 513.002,468	53	449.735,437 512.991,375	29.906	53	449.735,437 512.991,375	54	449.727,958 512.991,375	7.479	54	449.727,958 512.991,375	55	449.723,655 512.993,776	4.928
55	449.723,655 512.993,776	56	449.689,124 512.983,554	36.013	56	449.689,124 512.983,554	57	449.689,172 512.972,578	10.977	57	449.689,172 512.972,578	58	449.705,146 512.960,338	20.123
58	449.705,146 512.960,338	59	449.718,171 512.962,279	13.169	59	449.718,171 512.962,279	60	449.738,533 512.965,754	20.656	60	449.738,533 512.965,754	61	449.751,381 512.967,916	13.029
61	449.751,381 512.967,916	62	449.830,829 512.983,31	80.926	62	449.830,829 512.983,31	63	449.913,811 512.938,091	94.502	63	449.913,811 512.938,091	64	449.990,454 512.900,835	85.218
64	449.990,454 512.900,835	65	450.035,082 512.861,899	59.225	65	450.035,082 512.861,899	66	450.148,049 512.734,539	170.242	66	450.148,049 512.734,539	67	450.200,386 512.700,106	62.648
67	450.200,386 512.700,106	68	450.206,649 512.697,66	6.724	68	450.206,649 512.697,66	69	450.225,251 512.692,264	19.368	69	450.225,251 512.692,264	70	450.346,786 512.663,465	124.9
70	450.346,786 512.663,465	71	450.354,649 512.663,465	7.863	71	450.354,649 512.663,465	72	450.361,332 512.665,528	6.994	72	450.361,332 512.665,528	73	450.366,379 512.667,086	5.282
73	450.366,379 512.667,086	74	450.373,623 512.669,322	7.581	74	450.373,623 512.669,322	75	450.369,294 512.688,822	19.975	75	450.369,294 512.688,822	76	450.364,395 512.691,484	5.576
76	450.364,395 512.691,484	77	450.359,702 512.694,034	5.341	77	450.359,702 512.694,034	78	450.357,946 512.697,259	3.672	78	450.357,946 512.697,259	79	450.355,656 512.701,465	4.788
79	450.355,656 512.701,465	80	450.353,488 512.704,271	3.547	80	450.353,488 512.704,271	81	450.349,344 512.706,845	4.878	81	450.349,344 512.706,845	82	450.342,475 512.711,113	8.087
82	450.342,475 512.711,113	83	450.340,619 512.713,463	2.995	83	450.340,619 512.713,463	84	450.339,752 512.715,875	2.563	84	450.339,752 512.715,875	85	450.339,752 512.718,41	2.536
85	450.339,752 512.718,41	86	450.342,966 512.721,102	4.191	86	450.342,966 512.721,102	87	450.350,503 512.721,552	7.55	87	450.350,503 512.721,552	88	450.365,734 512.720,168	15.294
88	450.365,734 512.720,168	89	450.385,01 512.718,615	19.338	89	450.385,01 512.718,615	90	450.387,416 512.714,414	4.841	90	450.387,416 512.714,414	91	450.385,007 512.710,178	4.874
91	450.385,007 512.710,178	92	450.384,383 512.706,884	3.353	92	450.384,383 512.706,884	93	450.383,764 512.696,988	9.915	93	450.383,764 512.696,988	94	450.380,484 512.692,968	5.188
94	450.380,484 512.692,968	95	450.375,905 512.691,67	4.76	95	450.375,905 512.691,67	96	450.369,298 512.688,824	7.194	96	450.369,298 512.688,824	97	450.373,627 512.669,323	19.975
97	450.373,627 512.669,323	98	450.402,382 512.678,198	30.093	98	450.402,382 512.678,198	99	450.407,287 512.682,749	6.691	99	450.407,287 512.682,749	100	450.413,675 512.693,652	12.637
100	450.413,675 512.693,652	101	450.443,548 512.746,818	60.983	101	450.443,548 512.746,818	102	450.431,337 512.752,492	13.465	102	450.431,337 512.752,492	103	450.419,077 512.745,423	14.151
103	450.419,077 512.745,423	104	450.402,056 512.769,503	29.488	104	450.402,056 512.769,503	105	450.382,604 512.795,518	32.483	105	450.382,604 512.795,518	106	450.373,983 512.809,832	16.71
106	450.373,983 512.809,832	107	450.355,88 512.847,816	42.077	107	450.355,88 512.847,816	108	450.361,617 512.850,778	6.456	108	450.361,617 512.850,778	109	450.368,307 512.849,96	6.74
109	450.368,307 512.849,96	110	450.371,881 512.857,99	8.79	110	450.371,881 512.857,99	111	450.368,187 512.867,89	10.567	111	450.368,187 512.867,89	112	450.366,751 512.881,32	13.506
112	450.366,751 512.881,32	113	450.366,016 512.888,189	6.909	113	450.366,016 512.888,189	114	450.353,056 512.912,032	27.138	114	450.353,056 512.912,032	115	450.319,811 512.917,941	33.766

Punct început	X / Y	Punct sfârșit	X / Y	Lungime segment	Punct început	X / Y	Punct sfârșit	X / Y	Lungime segment	Punct început	X / Y	Punct sfârșit	X / Y	Lungime segment
115	450.319,811 512.917,941	116	450.309,113 512.921,195	11.182	116	450.309,113 512.921,195	117	450.301,98 512.896,557	25.65	117	450.301,98 512.896,557	118	450.297,639 512.874,708	22.276
118	450.297,639 512.874,708	119	450.296,651 512.862,919	11.83	119	450.296,651 512.862,919	120	450.300,647 512.854,087	9.694	120	450.300,647 512.854,087	121	450.304,114 512.836,956	17.478
121	450.304,114 512.836,956	122	450.307,94 512.822,891	14.576	122	450.307,94 512.822,891	123	450.314,266 512.812,885	11.838	123	450.314,266 512.812,885	124	450.318,134 512.806,294	7.642
124	450.318,134 512.806,294	125	450.320,264 512.794,747	11.742	125	450.320,264 512.794,747	126	450.316,52 512.791,151	5.192	126	450.316,52 512.791,151	127	450.313,046 512.787,28	5.201
127	450.313,046 512.787,28	128	450.309,591 512.779,169	8.816	128	450.309,591 512.779,169	129	450.308,918 512.770,317	8.878	129	450.308,918 512.770,317	130	450.311,807 512.761,576	9.206
130	450.311,807 512.761,576	131	450.312,578 512.759,598	2.123	131	450.312,578 512.759,598	132	450.311,56 512.758,482	1.51	132	450.311,56 512.758,482	133	450.308,936 512.758,288	2.632
133	450.308,936 512.758,288	134	450.306,201 512.758,154	2.737	134	450.306,201 512.758,154	135	450.302,385 512.758,294	3.819	135	450.302,385 512.758,294	136	450.297,479 512.756,915	5.096
136	450.297,479 512.756,915	137	450.291,684 512.751,056	8.241	137	450.291,684 512.751,056	138	450.287,094 512.749,208	4.948	138	450.287,094 512.749,208	139	450.282,028 512.751,211	5.447
139	450.282,028 512.751,211	140	450.281,312 512.753,721	2.611	140	450.281,312 512.753,721	141	450.264,858 512.753,721	16.454	141	450.264,858 512.753,721	142	450.249,354 512.759,54	16.56
142	450.249,354 512.759,54	143	450.225,744 512.770,241	25.922	143	450.225,744 512.770,241	144	450.202,789 512.783,09	26.307	144	450.202,789 512.783,09	145	450.180,215 512.798,645	27.414
145	450.180,215 512.798,645	146	450.165,996 512.811,923	19.455	146	450.165,996 512.811,923	147	450.157,484 512.823,896	14.691	147	450.157,484 512.823,896	148	450.154,07 512.840,307	16.762
148	450.154,07 512.840,307	149	450.152,305 512.856,435	16.224	149	450.152,305 512.856,435	150	450.153,392 512.877,058	20.652	150	450.153,392 512.877,058	151	450.149,268 512.879,952	5.038
151	450.149,268 512.879,952	152	450.142,509 512.871,3	10.979	152	450.142,509 512.871,3	153	450.140,353 512.867,057	4.759	153	450.140,353 512.867,057	154	450.139,894 512.864,16	2.932
154	450.139,894 512.864,16	155	450.142,341 512.858,412	6.247	155	450.142,341 512.858,412	156	450.142,341 512.852,784	5.628	156	450.142,341 512.852,784	157	450.140,719 512.850,701	2.641
157	450.140,719 512.850,701	158	450.136,562 512.849,844	4.245	158	450.136,562 512.849,844	159	450.128,227 512.851,651	8.528	159	450.128,227 512.851,651	160	450.120,087 512.851,103	8.158
160	450.120,087 512.851,103	161	450.113,777 512.847,323	7.355	161	450.113,777 512.847,323	162	450.110,665 512.846,644	3.186	162	450.110,665 512.846,644	163	450.108,556 512.847,149	2.169
163	450.108,556 512.847,149	164	450.106,467 512.852,456	5.703	164	450.106,467 512.852,456	165	450.107,109 512.853,913	1.592	165	450.107,109 512.853,913	166	450.117,366 512.859,365	11.616
166	450.117,366 512.859,365	167	450.127,846 512.865,546	12.167	167	450.127,846 512.865,546	168	450.134,096 512.872,245	9.161	168	450.134,096 512.872,245	1	450.140,246 512.885,873	14.952

** Lungimile segmentelor sunt determinate în planul de proiecție Stereo 70 și sunt rotunjite la 1 milimetru.

*** Distanța dintre puncte este formată din segmente cumulate ce sunt mai mici decât valoarea 1 milimetru.

**DATE DESPRE IMOBILUL NR. 1047**

Oficiul de Cadastru și Publicitate Imobiliară SIBIU
Biroul de Cadastru și Publicitate Imobiliară Medias

A. Partea I. Descrierea imobilului

TEREN Extravilan

Adresa: Jud. Sibiu

Nr. Crt	Nr cadastral Nr. topografic	Suprafața* (mp)	Observații / Referințe
A1		600	Sector cadastral:47 Teren neimprejmuit;

B. Partea II. Proprietari și acte

Inscrieri privitoare la dreptul de proprietate și alte drepturi reale	Referințe
/	
Act Administrativ nr. 54, din 26/01/2004 emis de INSTITUTIA PREFECTULUI JUDETUL SIBIU (ORDIN);	
B1	A1
Intabulare, drept de PROPRIETATE, dobandit prin Lege, cota actuala 1/1 1) MUNICIPIUL MEDIAS DOMENIUL PRIVAT, CIF:4240677	

C. Partea III. SARCINI .

Inscrieri privind dezmembramintele dreptului de proprietate, drepturi reale de garanție și sarcini	Referințe
NU SUNT	

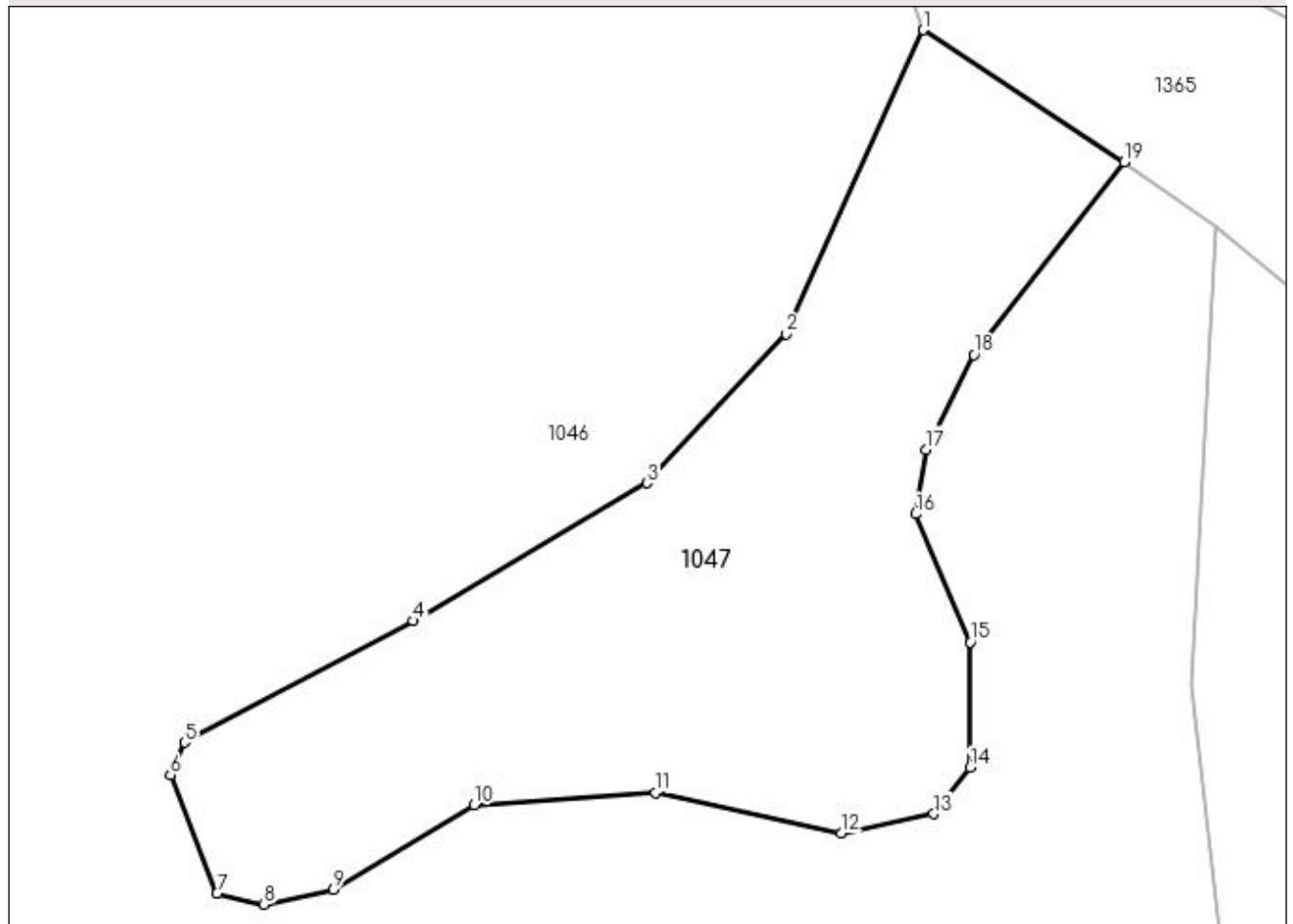
Anexa Nr. 1 La Partea I

Teren

Nr cadastral	Suprafața (mp)*	Observații / Referințe
	600	

* Suprafața este determinată în planul de proiecție Stereo 70.

DETALII LINIARE IMOBIL



Date referitoare la teren

Crt	Categorie folosință	Intravilan	Suprafața (mp)	Tarla	Parcelă	Nr. topo	Observații / Referințe
1	faneata	NU	600	72	3905	-	

Lungime Segmente

1) Valorile lungimilor segmentelor sunt obținute din proiecție în plan.

Punct început	X / Y	Punct sfârșit	X / Y	Lungime segment (** (m)
1	450.140,246 512.885,873	2	450.134,096 512.872,245	14.952
2	450.134,096 512.872,245	3	450.127,846 512.865,546	9.161
3	450.127,846 512.865,546	4	450.117,366 512.859,365	12.167
4	450.117,366 512.859,365	5	450.107,109 512.853,913	11.616
5	450.107,109 512.853,913	6	450.106,467 512.852,456	1.592

Punct început	X / Y	Punct sfârșit	X / Y	Lungime segment (** (m)
6	450.106,467 512.852,456	7	450.108,556 512.847,149	5.703
7	450.108,556 512.847,149	8	450.110,665 512.846,644	2.169
8	450.110,665 512.846,644	9	450.113,777 512.847,323	3.186
9	450.113,777 512.847,323	10	450.120,087 512.851,103	7.355
10	450.120,087 512.851,103	11	450.128,227 512.851,651	8.158
11	450.128,227 512.851,651	12	450.136,562 512.849,844	8.528
12	450.136,562 512.849,844	13	450.140,719 512.850,701	4.245
13	450.140,719 512.850,701	14	450.142,341 512.852,784	2.641
14	450.142,341 512.852,784	15	450.142,341 512.858,412	5.628
15	450.142,341 512.858,412	16	450.139,894 512.864,16	6.247
16	450.139,894 512.864,16	17	450.140,353 512.867,057	2.932
17	450.140,353 512.867,057	18	450.142,509 512.871,3	4.759
18	450.142,509 512.871,3	19	450.149,268 512.879,952	10.979
19	450.149,268 512.879,952	1	450.140,246 512.885,873	10.791

** Lungimile segmentelor sunt determinate în planul de proiecție Stereo 70 și sunt rotunjite la 1 milimetru.

*** Distanța dintre puncte este formată din segmente cumulate ce sunt mai mici decât valoarea 1 milimetru.

**DATE DESPRE IMOBILUL NR. 1048**

Oficiul de Cadastru și Publicitate Imobiliară SIBIU
Biroul de Cadastru și Publicitate Imobiliară Medias

A. Partea I. Descrierea imobilului

TEREN Extravilan

Adresa: Jud. Sibiu

Nr. Crt	Nr cadastral Nr. topografic	Suprafața* (mp)	Observații / Referințe
A1		800	Sector cadastral:47 Teren neimprejmuit;

B. Partea II. Proprietari și acte

Inscrieri privitoare la dreptul de proprietate și alte drepturi reale	Referințe
/	
Act Administrativ nr. 54, din 26/01/2004 emis de INSTITUTIA PREFECTULUI JUDETUL SIBIU (ORDIN);	
B1	A1
Intabulare, drept de PROPRIETATE, dobandit prin Lege, cota actuala 1/1 1) MUNICIPIUL MEDIAS DOMENIUL PRIVAT, CIF:4240677	

C. Partea III. SARCINI .

Inscrieri privind dezmembramintele dreptului de proprietate, drepturi reale de garanție și sarcini	Referințe
NU SUNT	

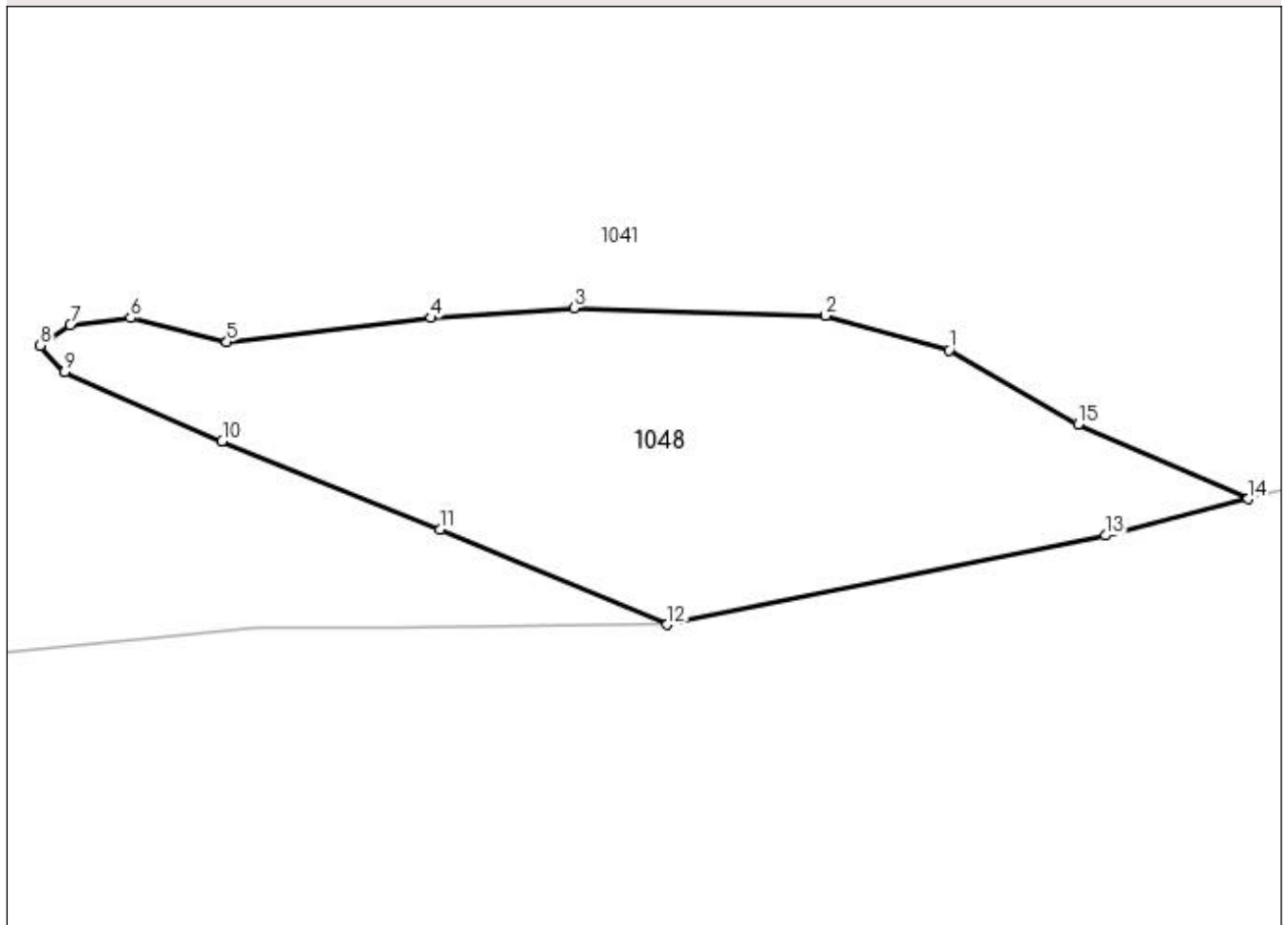
Anexa Nr. 1 La Partea I

Teren

Nr cadastral	Suprafața (mp)*	Observații / Referințe
	800	

* Suprafața este determinată în planul de proiecție Stereo 70.

DETALII LINIARE IMOBIL



Date referitoare la teren

Crt	Categorie folosință	Intra vilan	Suprafața (mp)	Tarla	Parcelă	Nr. topo	Observații / Referințe
1	faneata	NU	800	72	3913	-	

Lungime Segmente

1) Valorile lungimilor segmentelor sunt obținute din proiecție în plan.

Punct început	X / Y	Punct sfârșit	X / Y	Lungime segment (** (m)
1	451.280,486 512.636,113	2	451.272,985 512.638,208	7.788
2	451.272,985 512.638,208	3	451.257,67 512.638,688	15.322
3	451.257,67 512.638,688	4	451.248,976 512.638,082	8.715
4	451.248,976 512.638,082	5	451.236,547 512.636,624	12.514
5	451.236,547 512.636,624	6	451.230,685 512.638,08	6.039

Punct început	X / Y	Punct sfârşit	X / Y	Lungime segment (** (m)
6	451.230,685 512.638,08	7	451.227,008 512.637,643	3.703
7	451.227,008 512.637,643	8	451.225,188 512.636,406	2.201
8	451.225,188 512.636,406	9	451.226,679 512.634,797	2.194
9	451.226,679 512.634,797	10	451.236,256 512.630,59	10.46
10	451.236,256 512.630,59	11	451.249,515 512.625,226	14.303
11	451.249,515 512.625,226	12	451.263,348 512.619,426	15.0
12	451.263,348 512.619,426	13	451.290,03 512.624,841	27.226
13	451.290,03 512.624,841	14	451.298,678 512.627,061	8.928
14	451.298,678 512.627,061	15	451.288,346 512.631,615	11.291
15	451.288,346 512.631,615	1	451.280,486 512.636,113	9.056

** Lungimile segmentelor sunt determinate în planul de proiecție Stereo 70 și sunt rotunjite la 1 milimetru.

*** Distanța dintre puncte este formată din segmente cumulate ce sunt mai mici decât valoarea 1 milimetru.

**DATE DESPRE IMOBILUL NR. 1049**

Oficiul de Cadastru și Publicitate Imobiliară SIBIU
Biroul de Cadastru și Publicitate Imobiliară Medias

A. Partea I. Descrierea imobilului

TEREN Extravilan

Adresa: Jud. Sibiu

Nr. Crt	Nr cadastral Nr. topografic	Suprafața* (mp)	Observații / Referințe
A1		3.700	Sector cadastral:47 Teren neimprejmuit;

B. Partea II. Proprietari și acte

Inscrieri privitoare la dreptul de proprietate și alte drepturi reale	Referințe
/	
Act Administrativ nr. 54, din 26/01/2004 emis de INSTITUTIA PREFECTULUI JUDETUL SIBIU (ORDIN);	
B1	A1
Intabulare, drept de PROPRIETATE, dobandit prin Lege, cota actuala 1/1 1) MUNICIPIUL MEDIAS DOMENIUL PRIVAT, CIF:4240677	

C. Partea III. SARCINI .

Inscrieri privind dezmembramintele dreptului de proprietate, drepturi reale de garanție și sarcini	Referințe
NU SUNT	

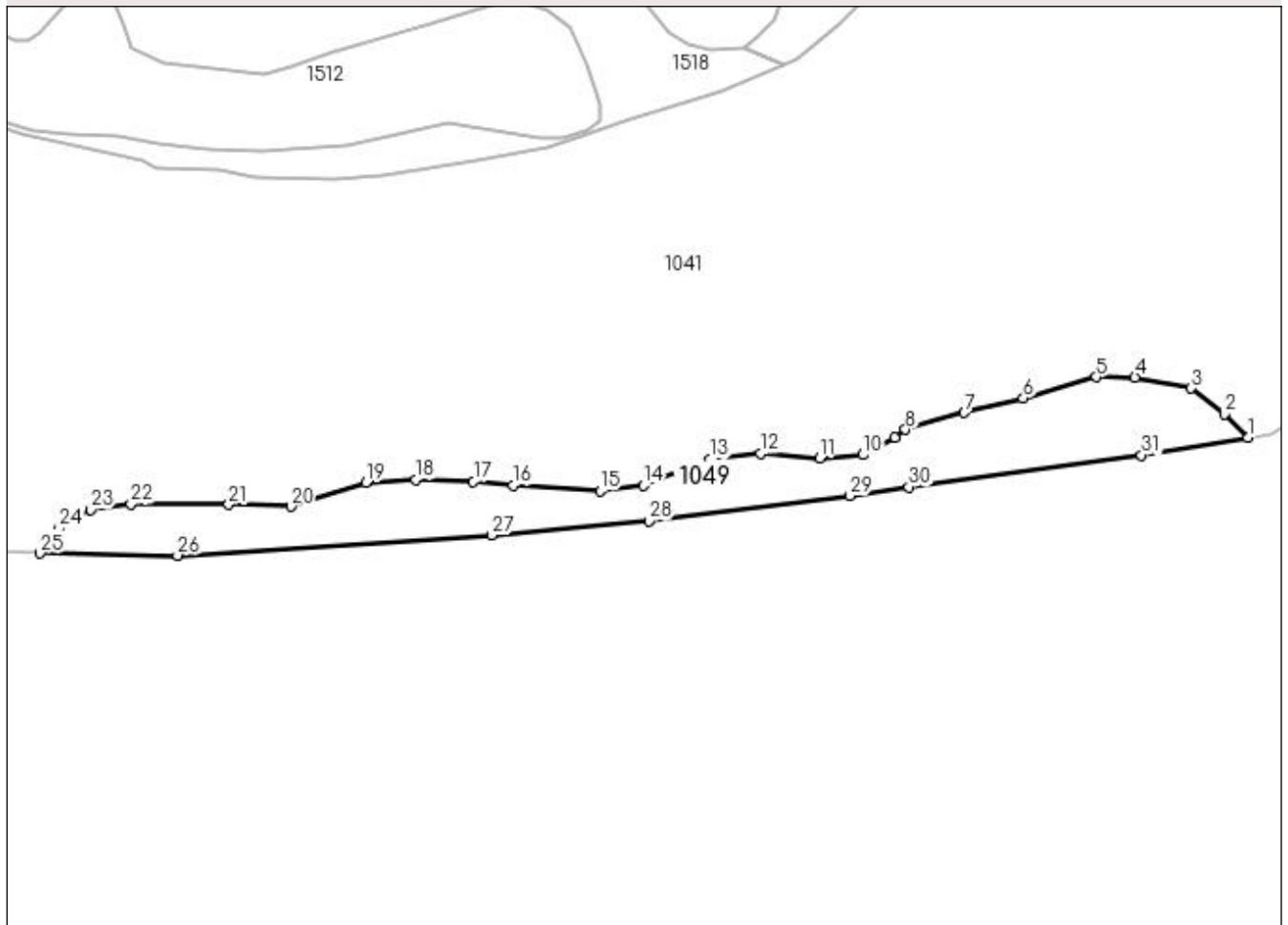
Anexa Nr. 1 La Partea I

Teren

Nr cadastral	Suprafața (mp)*	Observații / Referințe
	3.700	

* Suprafața este determinată în planul de proiecție Stereo 70.

DETALII LINIARE IMOBIL



Date referitoare la teren

Crt	Categorie folosință	Intravilan	Suprafața (mp)	Tarla	Parcelă	Nr. topo	Observații / Referințe
1	faneata	NU	3.700	72	3911	-	

Lungime Segmente

1) Valorile lungimilor segmentelor sunt obținute din proiecție în plan.

Punct început	X / Y	Punct sfârșit	X / Y	Lungime segment (** (m)
1	450.941,546 512.580,592	2	450.935,828 512.586,187	8.0
3	450.927,776 512.592,472	4	450.914,184 512.595,14	13.851
5	450.904,806 512.595,199	6	450.887,045 512.590,054	18.491
7	450.872,8 512.586,601	8	450.858,485 512.582,506	14.889
9	450.855,948 512.580,594	10	450.848,226 512.576,334	8.819

Punct început	X / Y	Punct sfârșit	X / Y	Lungime segment (** (m)
2	450.935,828 512.586,187	3	450.927,776 512.592,472	10.214
4	450.914,184 512.595,14	5	450.904,806 512.595,199	9.379
6	450.887,045 512.590,054	7	450.872,8 512.586,601	14.657
8	450.858,485 512.582,506	9	450.855,948 512.580,594	3.177
10	450.848,226 512.576,334	11	450.837,708 512.575,505	10.551

Punct început	X / Y	Punct sfârșit	X / Y	Lungime segment (** (m)
11	450.837,708 512.575,505	12	450.823,339 512.576,679	14.416
13	450.811,02 512.575,391	14	450.794,914 512.568,894	17.367
15	450.784,429 512.567,637	16	450.763,374 512.568,954	21.096
17	450.753,711 512.569,893	18	450.739,755 512.570,322	13.963
19	450.727,592 512.569,692	20	450.709,468 512.563,842	19.044
21	450.694,331 512.564,309	22	450.670,631 512.564,411	23.7
23	450.660,817 512.563,111	24	450.653,312 512.558,584	8.765
25	450.648,653 512.552,487	26	450.681,927 512.551,951	33.278
27	450.758,134 512.556,897	28	450.796,267 512.560,266	38.282
29	450.845,082 512.566,433	30	450.859,312 512.568,538	14.385
31	450.915,774 512.576,272	1	450.941,546 512.580,592	26.132

Punct început	X / Y	Punct sfârșit	X / Y	Lungime segment (** (m)
12	450.823,339 512.576,679	13	450.811,02 512.575,391	12.387
14	450.794,914 512.568,894	15	450.784,429 512.567,637	10.56
16	450.763,374 512.568,954	17	450.753,711 512.569,893	9.708
18	450.739,755 512.570,322	19	450.727,592 512.569,692	12.18
20	450.709,468 512.563,842	21	450.694,331 512.564,309	15.144
22	450.670,631 512.564,411	23	450.660,817 512.563,111	9.899
24	450.653,312 512.558,584	25	450.648,653 512.552,487	7.673
26	450.681,927 512.551,951	27	450.758,134 512.556,897	76.368
28	450.796,267 512.560,266	29	450.845,082 512.566,433	49.203
30	450.859,312 512.568,538	31	450.915,774 512.576,272	56.989

** Lungimile segmentelor sunt determinate în planul de proiecție Stereo 70 și sunt rotunjite la 1 milimetru.

*** Distanța dintre puncte este formată din segmente cumulate ce sunt mai mici decât valoarea 1 milimetru.

**DATE DESPRE IMOBILUL NR. 1050**

Oficiul de Cadastru și Publicitate Imobiliară SIBIU
Biroul de Cadastru și Publicitate Imobiliară Medias

A. Partea I. Descrierea imobilului

TEREN Necunoscut

Adresa: Loc. Medias, Jud. Sibiu

Nr. Crt	Nr cadastral Nr. topografic	Suprafața* (mp)	Observații / Referințe
A1		1.800	Sector cadastral:47 Teren neimprejmuit;

B. Partea II. Proprietari și acte

Inscrieri privitoare la dreptul de proprietate și alte drepturi reale	Referințe
/	
Act Administrativ nr. 54, din 26/01/2004 emis de INSTITUTIA PREFECTULUI JUDETUL SIBIU (ORDIN);	
B1	A1
Intabulare, drept de PROPRIETATE, dobandit prin Lege, cota actuala 1/1 1) MUNICIPIUL MEDIAS DOMENIUL PRIVAT, CIF:4240677	

C. Partea III. SARCINI .

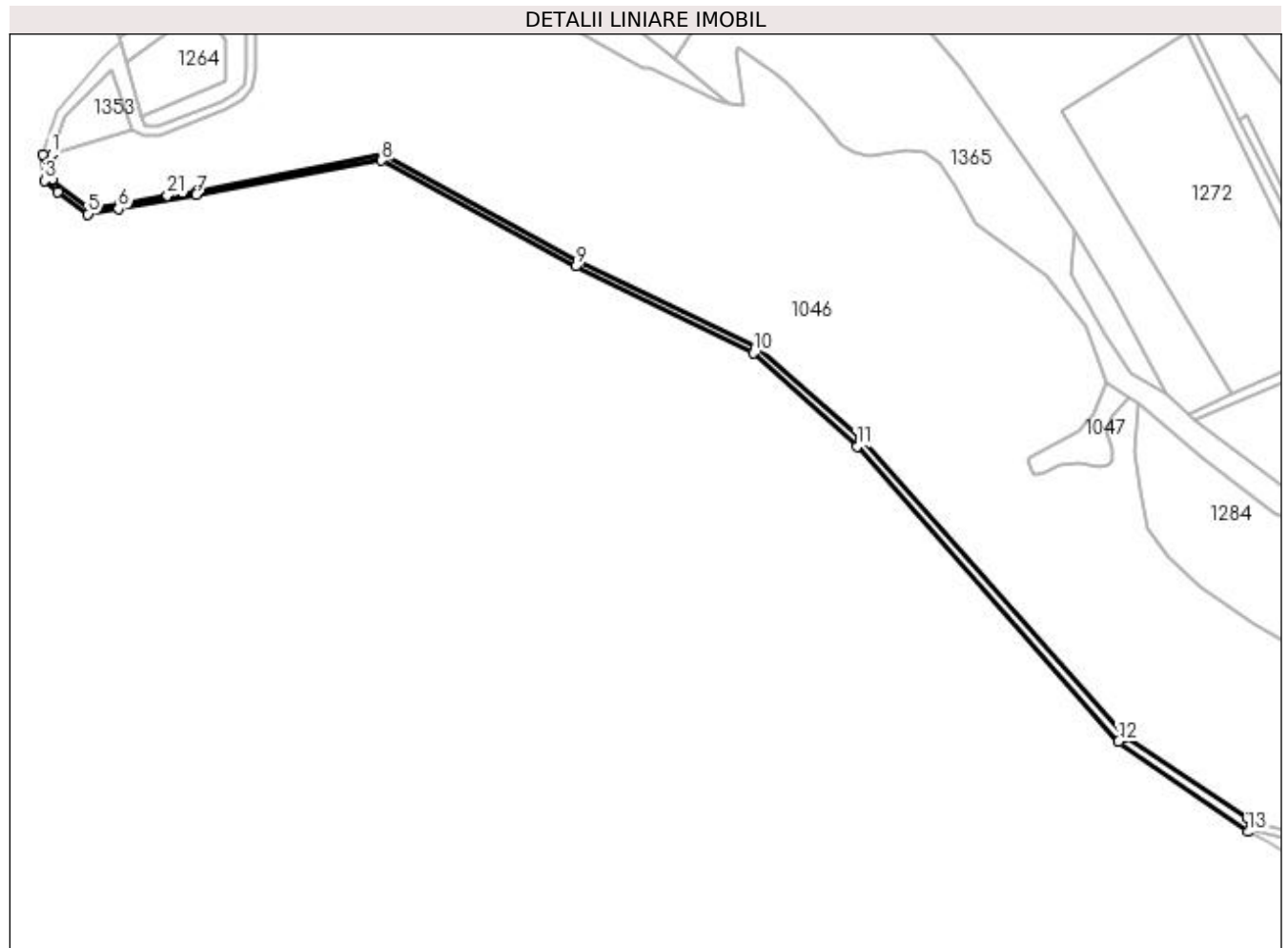
Inscrieri privind dezmembramintele dreptului de proprietate, drepturi reale de garanție și sarcini	Referințe
NU SUNT	

Anexa Nr. 1 La Partea I

Teren

Nr cadastral	Suprafața (mp)*	Observații / Referințe
	1.800	

* Suprafața este determinată în planul de proiecție Stereo 70.



Date referitoare la teren

Crt	Categorie folosință	Intravilan	Suprafața (mp)	Tarla	Parcelă	Nr. topo	Observații / Referințe
1	drum	NU	1.097	72	3904	-	
2	drum	DA	703	72	3904	-	

Lungime Segmente

1) Valorile lungimilor segmentelor sunt obținute din proiecție în plan.

Punct început	X / Y	Punct sfârșit	X / Y	Lungime segment (** (m)
1	449.689,124 512.983,554	2	449.685,405 512.983,47	3.72
3	449.686,096 512.972,123	4	449.691,788 512.967,576	7.285
5	449.704,667 512.957,949	6	449.717,541 512.960,123	13.056
7	449.750,974 512.966,264	8	449.830,094 512.980,798	80.443

Punct început	X / Y	Punct sfârșit	X / Y	Lungime segment (** (m)
2	449.685,405 512.983,47	3	449.686,096 512.972,123	11.369
4	449.691,788 512.967,576	5	449.704,667 512.957,949	16.08
6	449.717,541 512.960,123	7	449.750,974 512.966,264	33.992
8	449.830,094 512.980,798	9	449.913,172 512.935,708	94.525

Punct început	X / Y	Punct sfârșit	X / Y	Lungime segment (** (m)
9	449.913,172 512.935,708	10	449.989,071 512.898,59	84.489
11	450.033,318 512.858,734	12	450.145,113 512.732,77	168.419
13	450.200,386 512.694,157	14	450.200,386 512.700,106	5.949
15	450.148,049 512.734,539	16	450.035,082 512.861,899	170.242
17	449.990,454 512.900,835	18	449.913,811 512.938,091	85.218
19	449.830,829 512.983,31	20	449.751,381 512.967,916	80.926
21	449.738,533 512.965,754	22	449.718,171 512.962,279	20.656
23	449.705,146 512.960,338	24	449.689,172 512.972,578	20.123

Punct început	X / Y	Punct sfârșit	X / Y	Lungime segment (** (m)
10	449.989,071 512.898,59	11	450.033,318 512.858,734	59.551
12	450.145,113 512.732,77	13	450.200,386 512.694,157	67.424
14	450.200,386 512.700,106	15	450.148,049 512.734,539	62.648
16	450.035,082 512.861,899	17	449.990,454 512.900,835	59.225
18	449.913,811 512.938,091	19	449.830,829 512.983,31	94.502
20	449.751,381 512.967,916	21	449.738,533 512.965,754	13.029
22	449.718,171 512.962,279	23	449.705,146 512.960,338	13.169
24	449.689,172 512.972,578	1	449.689,124 512.983,554	10.977

** Lungimile segmentelor sunt determinate în planul de proiecție Stereo 70 și sunt rotunjite la 1 milimetru.

*** Distanța dintre puncte este formată din segmente cumulate ce sunt mai mici decât valoarea 1 milimetru.

**DATE DESPRE IMOBILUL NR. 1051**

Oficiul de Cadastru și Publicitate Imobiliară SIBIU
Biroul de Cadastru și Publicitate Imobiliară Medias

A. Partea I. Descrierea imobilului

TEREN Extravilan

Adresa: Jud. Sibiu

Nr. Crt	Nr cadastral Nr. topografic	Suprafața* (mp)	Observații / Referințe
A1		8.400	Sector cadastral:47 Teren neimprejmuit;

B. Partea II. Proprietari și acte

Inscrieri privitoare la dreptul de proprietate și alte drepturi reale	Referințe
/	
Act Administrativ nr. 2373/6, din 05/04/2003 emis de CJSDPAT SIBIU (TITLU DE PROPRIETATE);	
B1	A1
Intabulare, drept de PROPRIETATE, dobândit prin Reconstituire, cota actuala 1/1 1) CARCULEA IONEL	

C. Partea III. SARCINI .

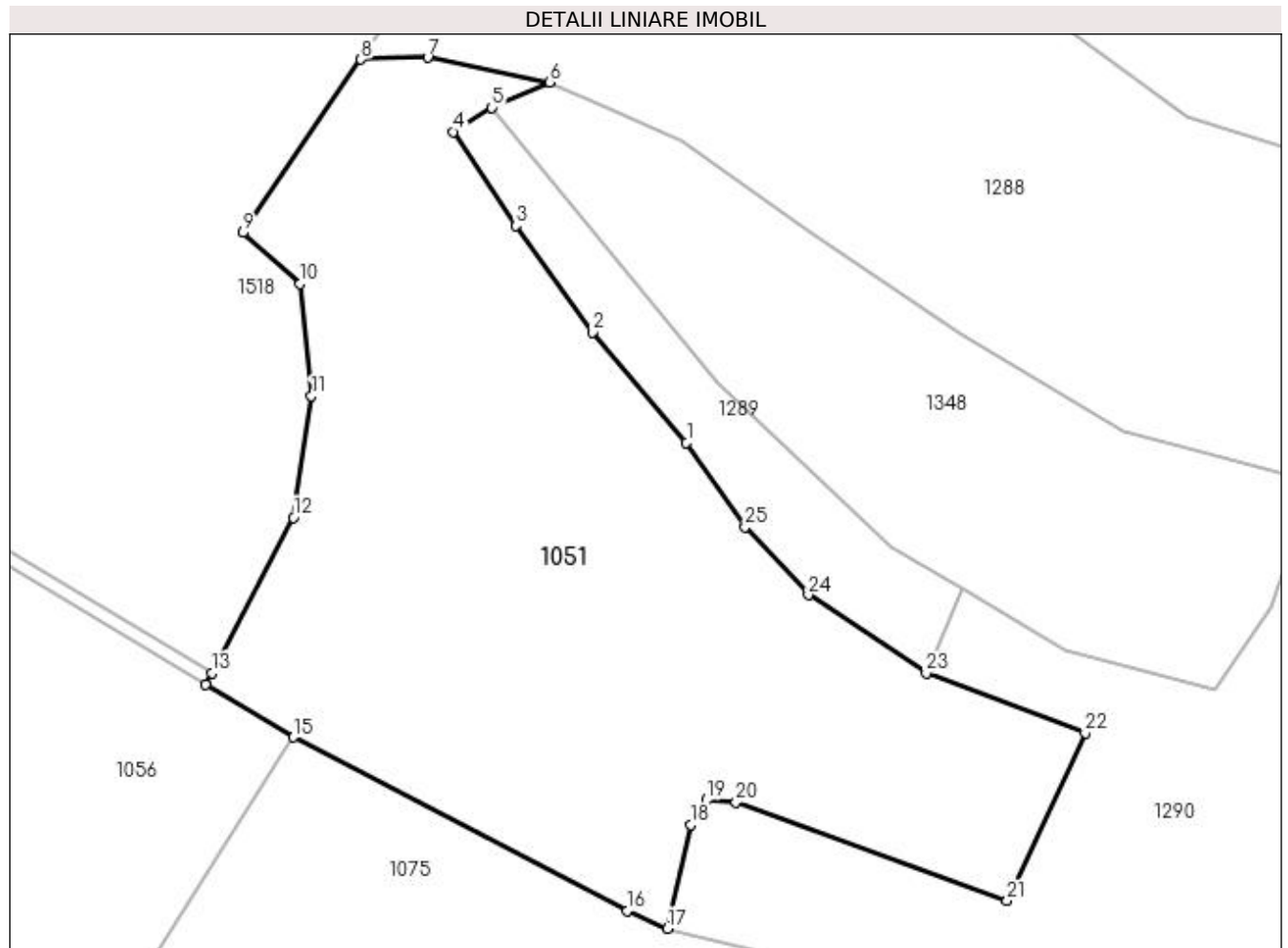
Inscrieri privind dezmembramintele dreptului de proprietate, drepturi reale de garanție și sarcini	Referințe
NU SUNT	

Anexa Nr. 1 La Partea I

Teren

Nr cadastral	Suprafața (mp)*	Observații / Referințe
	8.400	

* Suprafața este determinată în planul de proiecție Stereo 70.



Date referitoare la teren

Crt	Categorie folosință	Intravilan	Suprafața (mp)	Tarla	Parcelă	Nr. topo	Observații / Referințe
1	faneata	NU	8.400	59	2978/3/2	-	

Lungime Segmente

1) Valorile lungimilor segmentelor sunt obținute din proiecție în plan.

Punct început	X / Y	Punct sfârșit	X / Y	Lungime segment (** (m)
1	449.876,349 513.910,683	2	449.861,665 513.927,926	22.648
3	449.849,679 513.944,54	4	449.839,868 513.959,18	17.623
5	449.845,927 513.962,959	6	449.854,958 513.966,925	9.863
7	449.835,92 513.970,756	8	449.825,523 513.970,451	10.401
9	449.807,061 513.943,447	10	449.816,029 513.935,441	12.022

Punct început	X / Y	Punct sfârșit	X / Y	Lungime segment (** (m)
2	449.861,665 513.927,926	3	449.849,679 513.944,54	20.486
4	449.839,868 513.959,18	5	449.845,927 513.962,959	7.141
6	449.854,958 513.966,925	7	449.835,92 513.970,756	19.419
8	449.825,523 513.970,451	9	449.807,061 513.943,447	32.712
10	449.816,029 513.935,441	11	449.817,765 513.917,91	17.617

Punct început	X / Y	Punct sfârșit	X / Y	Lungime segment (** (m)
11	449.817,765 513.917,91	12	449.814,932 513.898,986	19.135
13	449.802,184 513.874,716	14	449.801,253 513.872,943	2.003
15	449.814,962 513.864,71	16	449.867,082 513.837,642	58.73
17	449.873,397 513.834,849	18	449.876,964 513.851,007	16.547
19	449.879,488 513.854,915	20	449.884,073 513.854,529	4.601
21	449.926,43 513.839,156	22	449.938,627 513.865,377	28.919
23	449.913,794 513.874,728	24	449.895,369 513.886,908	22.087
25	449.885,508 513.897,495	1	449.876,349 513.910,683	16.056

Punct început	X / Y	Punct sfârșit	X / Y	Lungime segment (** (m)
12	449.814,932 513.898,986	13	449.802,184 513.874,716	27.413
14	449.801,253 513.872,943	15	449.814,962 513.864,71	15.992
16	449.867,082 513.837,642	17	449.873,397 513.834,849	6.905
18	449.876,964 513.851,007	19	449.879,488 513.854,915	4.653
20	449.884,073 513.854,529	21	449.926,43 513.839,156	45.06
22	449.938,627 513.865,377	23	449.913,794 513.874,728	26.535
24	449.895,369 513.886,908	25	449.885,508 513.897,495	14.469

** Lungimile segmentelor sunt determinate în planul de proiecție Stereo 70 și sunt rotunjite la 1 milimetru.

*** Distanța dintre puncte este formată din segmente cumulate ce sunt mai mici decât valoarea 1 milimetru.

**DATE DESPRE IMOBILUL NR. 1052**

Oficiul de Cadastru și Publicitate Imobiliară SIBIU
Biroul de Cadastru și Publicitate Imobiliară Medias

A. Partea I. Descrierea imobilului

TEREN Extravilan

Adresa: Jud. Sibiu

Nr. Crt	Nr cadastral Nr. topografic	Suprafața* (mp)	Observații / Referințe
A1		7.700	Sector cadastral:47 Teren neimprejmuit;

B. Partea II. Proprietari și acte

Inscrieri privitoare la dreptul de proprietate și alte drepturi reale	Referințe
/	
Act Administrativ nr. 54, din 26/01/2004 emis de INSTITUTIA PREFECTULUI JUDETUL SIBIU (ORDIN);	
B1	A1
Intabulare, drept de PROPRIETATE, dobandit prin Lege, cota actuala 1/1 1) MUNICIPIUL MEDIAS DOMENIUL PRIVAT, CIF:4240677	

C. Partea III. SARCINI .

Inscrieri privind dezmembramintele dreptului de proprietate, drepturi reale de garanție și sarcini	Referințe
NU SUNT	

Punct început	X / Y	Punct sfârșit	X / Y	Lungime segment	Punct început	X / Y	Punct sfârșit	X / Y	Lungime segment	Punct început	X / Y	Punct sfârșit	X / Y	Lungime segment
19	450.110,786 513.863,147	20	450.114,682 513.859,041	5.661	20	450.114,682 513.859,041	21	450.112,295 513.853,752	5.802	21	450.112,295 513.853,752	22	450.122,672 513.853,752	10.376
22	450.122,672 513.853,752	23	450.125,794 513.851,095	4.1	23	450.125,794 513.851,095	24	450.127,373 513.845,283	6.023	24	450.127,373 513.845,283	25	450.129,568 513.833,659	11.829
25	450.129,568 513.833,659	26	450.130,447 513.829,006	4.736	26	450.130,447 513.829,006	27	450.150,042 513.831,134	19.711	27	450.150,042 513.831,134	28	450.163,168 513.833,471	13.332
28	450.163,168 513.833,471	29	450.175,662 513.832,05	12.575	29	450.175,662 513.832,05	30	450.184,752 513.831,016	9.149	30	450.184,752 513.831,016	31	450.191,539 513.831,877	6.842
31	450.191,539 513.831,877	32	450.205,038 513.833,591	13.607	32	450.205,038 513.833,591	33	450.217,044 513.837,287	12.562	33	450.217,044 513.837,287	34	450.228,738 513.841,909	12.574
34	450.228,738 513.841,909	35	450.241,078 513.847,924	13.728	35	450.241,078 513.847,924	36	450.242,723 513.840,033	8.061	36	450.242,723 513.840,033	37	450.245,938 513.831,335	9.273
37	450.245,938 513.831,335	38	450.262,166 513.840,242	18.512	38	450.262,166 513.840,242	39	450.277,489 513.846,768	16.654	39	450.277,489 513.846,768	40	450.288,698 513.852,722	12.692
40	450.288,698 513.852,722	41	450.326,259 513.879,089	45.892	41	450.326,259 513.879,089	42	450.341,087 513.884,559	15.804	42	450.341,087 513.884,559	43	450.351,11 513.896,791	15.815
43	450.351,11 513.896,791	44	450.358,316 513.905,772	11.515	44	450.358,316 513.905,772	45	450.369,112 513.909,76	11.509	45	450.369,112 513.909,76	46	450.375,046 513.913,663	7.102
46	450.375,046 513.913,663	47	450.353,993 513.914,217	21.06	47	450.353,993 513.914,217	48	450.347,719 513.916,008	6.525	48	450.347,719 513.916,008	49	450.339,918 513.918,678	8.245
49	450.339,918 513.918,678	1	450.338,538 513.917,676	1.706										

** Lungimile segmentelor sunt determinate în planul de proiecție Stereo 70 și sunt rotunjite la 1 milimetru.

*** Distanța dintre puncte este formată din segmente cumulate ce sunt mai mici decât valoarea 1 milimetru.

**DATE DESPRE IMOBILUL NR. 1053**

Oficiul de Cadastru și Publicitate Imobiliară SIBIU
Biroul de Cadastru și Publicitate Imobiliară Medias

A. Partea I. Descrierea imobilului

TEREN Extravilan

Adresa: Jud. Sibiu

Nr. Crt	Nr cadastral Nr. topografic	Suprafața* (mp)	Observații / Referințe
A1		300	Sector cadastral:47 Teren neimprejmuit;

B. Partea II. Proprietari și acte

Inscrieri privitoare la dreptul de proprietate și alte drepturi reale	Referințe
/	
Act Notarial nr. 1554, din 29/11/2018 emis de NP LOHAN FLORENTINA (act de partaj);	
B1	A1
Intabulare, drept de PROPRIETATE, dobândit prin Conventie, cota actuala 1/1 1) BUCȘĂ IONEL	

C. Partea III. SARCINI .

Inscrieri privind dezmembramintele dreptului de proprietate, drepturi reale de garanție și sarcini	Referințe
NU SUNT	

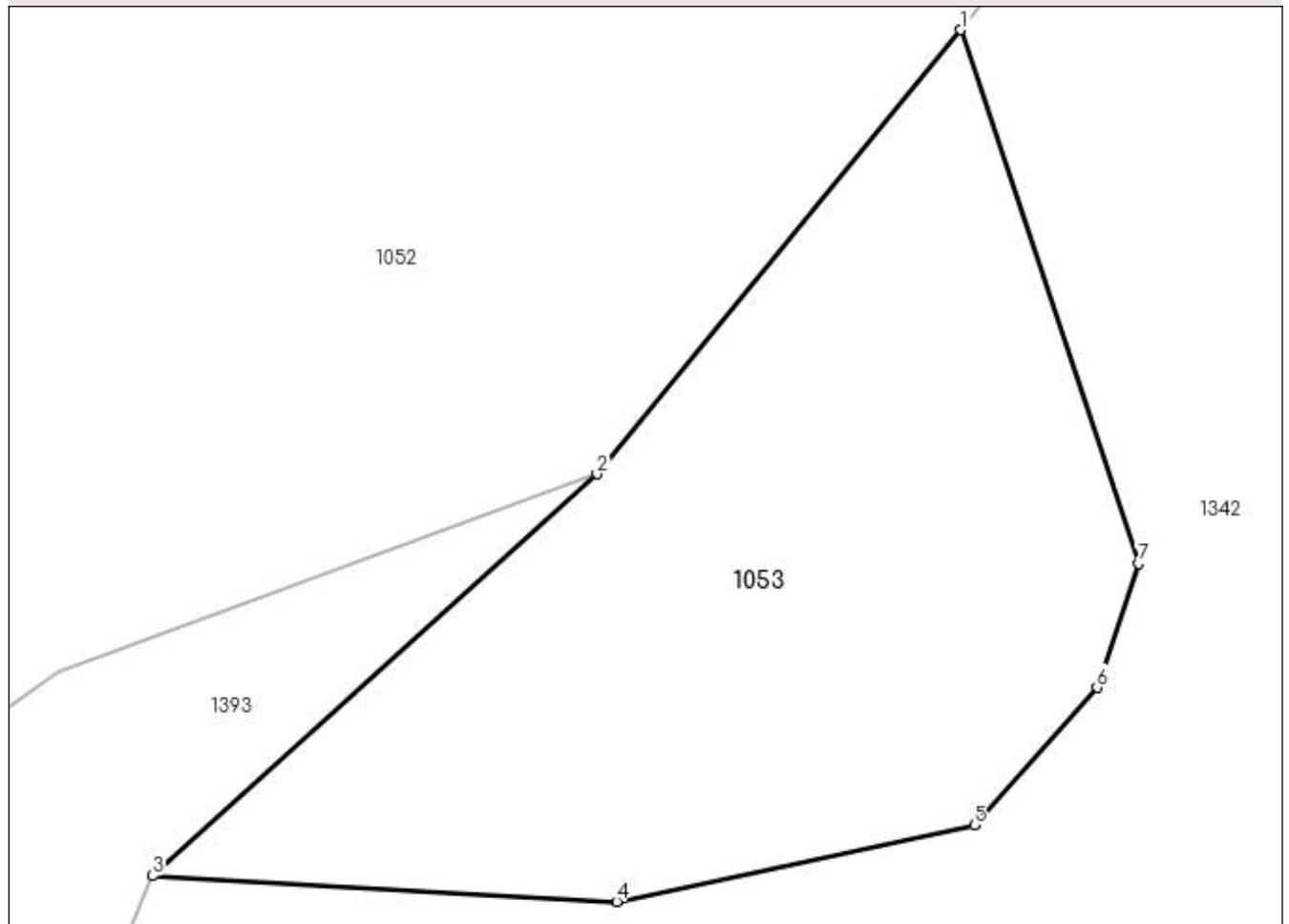
Anexa Nr. 1 La Partea I

Teren

Nr cadastral	Suprafața (mp)*	Observații / Referințe
	300	

* Suprafața este determinată în planul de proiecție Stereo 70.

DETALII LINIARE IMOBIL



Date referitoare la teren

Crt	Categorie folosință	Intra vilan	Suprafața (mp)	Tarla	Parcelă	Nr. topo	Observații / Referințe
1	faneata	NU	300	59	2994	-	tufaris

Lungime Segmente

1) Valorile lungimilor segmentelor sunt obținute din proiecție în plan.

Punct început	X / Y	Punct sfârșit	X / Y	Lungime segment (** (m)
1	450.351,11 513.896,791	2	450.341,087 513.884,559	15.815
2	450.341,087 513.884,559	3	450.328,853 513.873,49	16.498
3	450.328,853 513.873,49	4	450.341,633 513.872,786	12.8
4	450.341,633 513.872,786	5	450.351,485 513.874,889	10.073
5	450.351,485 513.874,889	6	450.354,87 513.878,68	5.083

Punct început	X / Y	Punct sfârșit	X / Y	Lungime segment (** (m)
6	450.354,87 513.878,68	7	450.356,003 513.882,091	3.594
7	450.356,003 513.882,091	1	450.351,11 513.896,791	15.493

** Lungimile segmentelor sunt determinate în planul de proiecție Stereo 70 și sunt rotunjite la 1 milimetru.

*** Distanța dintre puncte este formată din segmente cumulate ce sunt mai mici decât valoarea 1 milimetru.

**DATE DESPRE IMOBILUL NR. 1054**

Oficiul de Cadastru și Publicitate Imobiliară SIBIU
Biroul de Cadastru și Publicitate Imobiliară Medias

A. Partea I. Descrierea imobilului

TEREN Extravilan

Adresa: Jud. Sibiu

Nr. Crt	Nr cadastral Nr. topografic	Suprafața* (mp)	Observații / Referințe
A1		400	Sector cadastral:47 Teren neimprejmuit;

B. Partea II. Proprietari și acte

Inscrieri privitoare la dreptul de proprietate și alte drepturi reale		Referințe
/		
Act Notarial nr. 933, din 24/03/2004 emis de NP AXENTE MIA (contract de vanzare-cumparare);		
B1	Intabulare, drept de PROPRIETATE, dobandit prin Conventie, cota actuala 1/1	A1
	1) HAȘEGAN COSMIN-CORNEL	
	2) HAȘEGAN IOANA-MARIA	

C. Partea III. SARCINI .

Inscrieri privind dezmembramintele dreptului de proprietate, drepturi reale de garanție și sarcini	Referințe
NU SUNT	

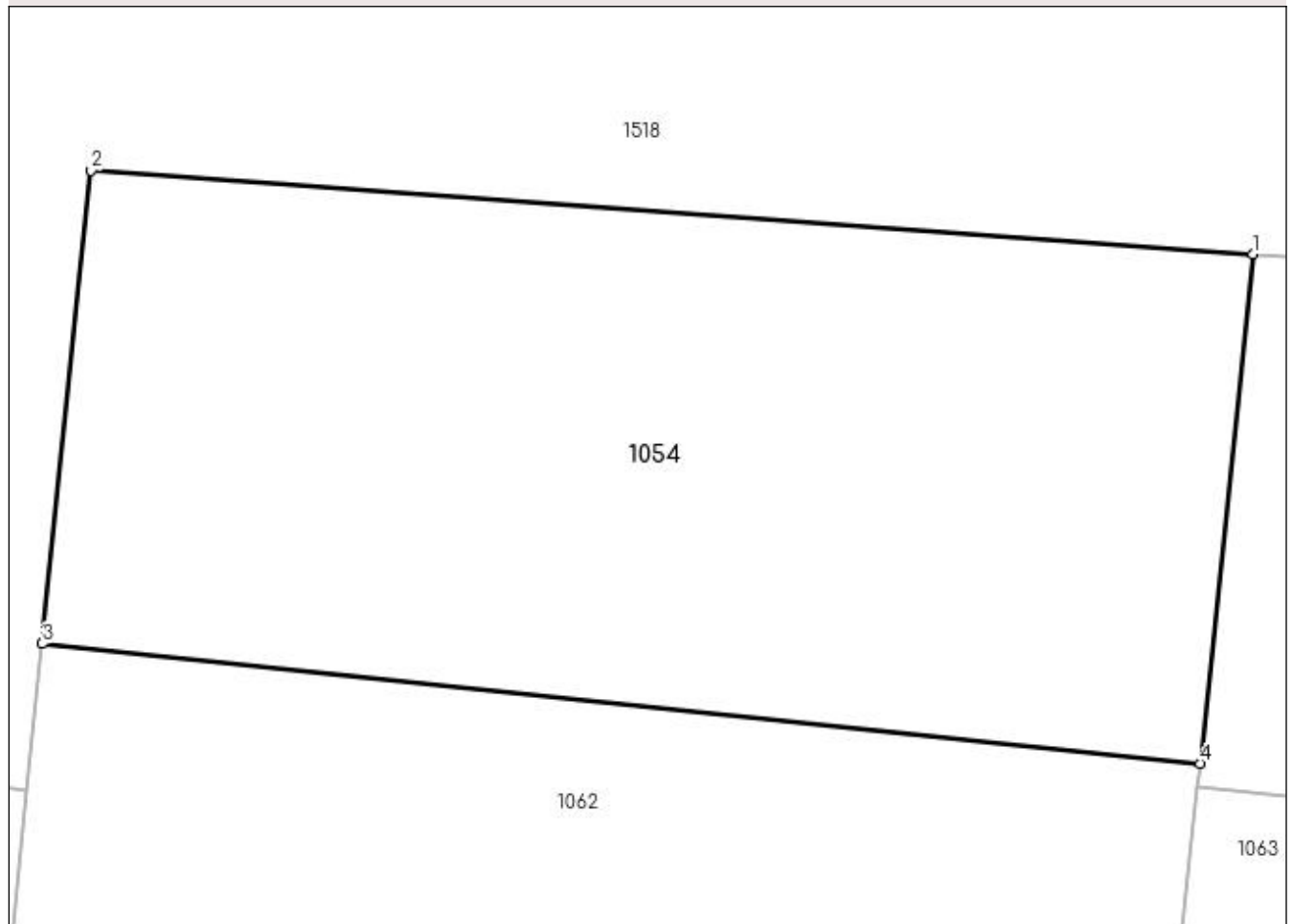
Anexa Nr. 1 La Partea I

Teren

Nr cadastral	Suprafața (mp)*	Observații / Referințe
	400	

* Suprafața este determinată în planul de proiecție Stereo 70.

DETALII LINIARE IMOBIL



Date referitoare la teren

Crt	Categorie folosință	Intravilan	Suprafața (mp)	Tarla	Parcelă	Nr. topo	Observații / Referințe
1	arabil	NU	400	59	3000/1	-	

Lungime Segmente

1) Valorile lungimilor segmentelor sunt obținute din proiecție în plan.

Punct început	X / Y	Punct sfârșit	X / Y	Lungime segment (** (m)
1	450.626,766 513.875,644	2	450.596,126 513.877,836	30.719
2	450.596,126 513.877,836	3	450.594,834 513.865,364	12.539
3	450.594,834 513.865,364	4	450.625,373 513.862,199	30.703
4	450.625,373 513.862,199	1	450.626,766 513.875,644	13.517

**** Lungimile segmentelor sunt determinate în planul de proiecție Stereo 70 și sunt rotunjite la 1 milimetru.**

***** Distanța dintre puncte este formată din segmente cumulate ce sunt mai mici decât valoarea 1 milimetru.**

**DATE DESPRE IMOBILUL NR. 1055**

Oficiul de Cadastru și Publicitate Imobiliară SIBIU
Biroul de Cadastru și Publicitate Imobiliară Medias

A. Partea I. Descrierea imobilului

TEREN Extravilan

Adresa: Jud. Sibiu

Nr. Crt	Nr cadastral Nr. topografic	Suprafața* (mp)	Observații / Referințe
A1		500	Sector cadastral:47 Teren neimprejmuit;

B. Partea II. Proprietari și acte

Inscrieri privitoare la dreptul de proprietate și alte drepturi reale	Referințe
/	
Act Administrativ nr. 899/6, din 15/06/1995 emis de CJSDPAT SIBIU (TITLU DE PROPRIETATE);	
B1	A1
Intabulare, drept de PROPRIETATE, dobândit prin Reconstituire, cota actuala 1/1 1) BACIU IOAN-OVIDIU	

C. Partea III. SARCINI .

Inscrieri privind dezmembramintele dreptului de proprietate, drepturi reale de garanție și sarcini	Referințe
NU SUNT	

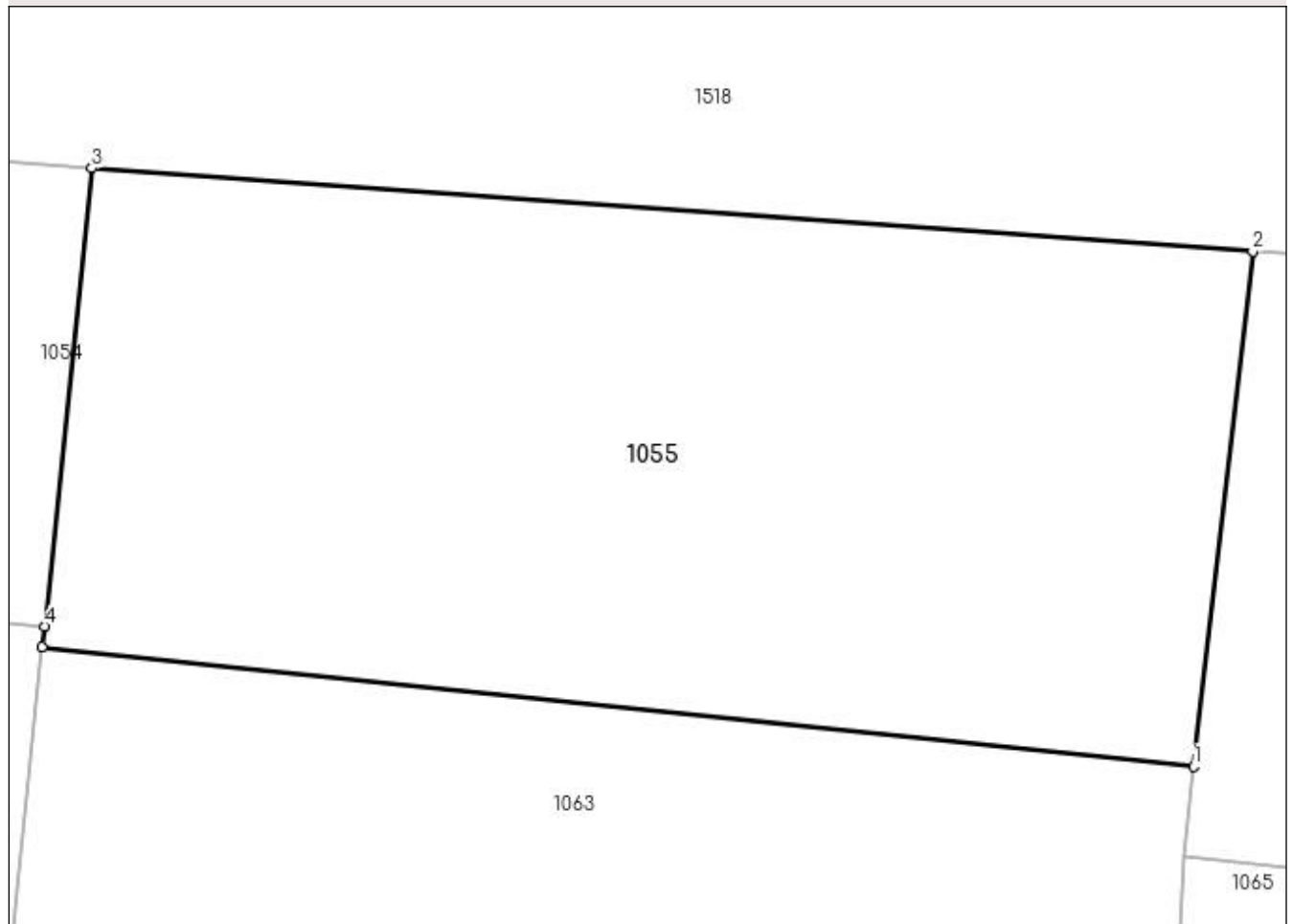
Anexa Nr. 1 La Partea I

Teren

Nr cadastral	Suprafaţa (mp)*	Observaţii / Referinţe
	500	

* Suprafaţa este determinată în planul de proiecţie Stereo 70.

DETALII LINIARE IMOBIL



Date referitoare la teren

Crt	Categorie folosință	Intra vilan	Suprafața (mp)	Tarla	Parcelă	Nr. topo	Observații / Referințe
1	arabil	NU	500	59	3000/2	-	

Lungime Segmente

1) Valorile lungimilor segmentelor sunt obținute din proiecție în plan.

Punct început	X / Y	Punct sfârșit	X / Y	Lungime segment (** (m)
1	450.659,124 513.858,087	2	450.660,864 513.873,204	15.217
2	450.660,864 513.873,204	3	450.626,766 513.875,644	34.185
3	450.626,766 513.875,644	4	450.625,373 513.862,199	13.517
4	450.625,373 513.862,199	5	450.625,31 513.861,591	0.612
5	450.625,31 513.861,591	1	450.659,124 513.858,087	33.995

**** Lungimile segmentelor sunt determinate în planul de proiecție Stereo 70 și sunt rotunjite la 1 milimetru.**

***** Distanța dintre puncte este formată din segmente cumulate ce sunt mai mici decât valoarea 1 milimetru.**

**DATE DESPRE IMOBILUL NR. 1056**

Oficiul de Cadastru și Publicitate Imobiliară SIBIU
Biroul de Cadastru și Publicitate Imobiliară Medias

A. Partea I. Descrierea imobilului

TEREN Extravilan

Adresa: Jud. Sibiu

Nr. Crt	Nr cadastral Nr. topografic	Suprafața* (mp)	Observații / Referințe
A1	113696	5.500	Sector cadastral:47 Teren neimprejmuit;

B. Partea II. Proprietari și acte

Inscrieri privitoare la dreptul de proprietate și alte drepturi reale	Referințe
24602 / 13/12/2017	
Act Notarial nr. AUT 1973, din 12/12/2017 emis de Cristea Daniel (contract de vanzare-cumparare);	
B1	A1
Intabulare, drept de PROPRIETATE, dobandit prin Conventie, cota actuala 1/1 1) BUCȘA PAUL, necăsătorit, bun propriu	

C. Partea III. SARCINI .

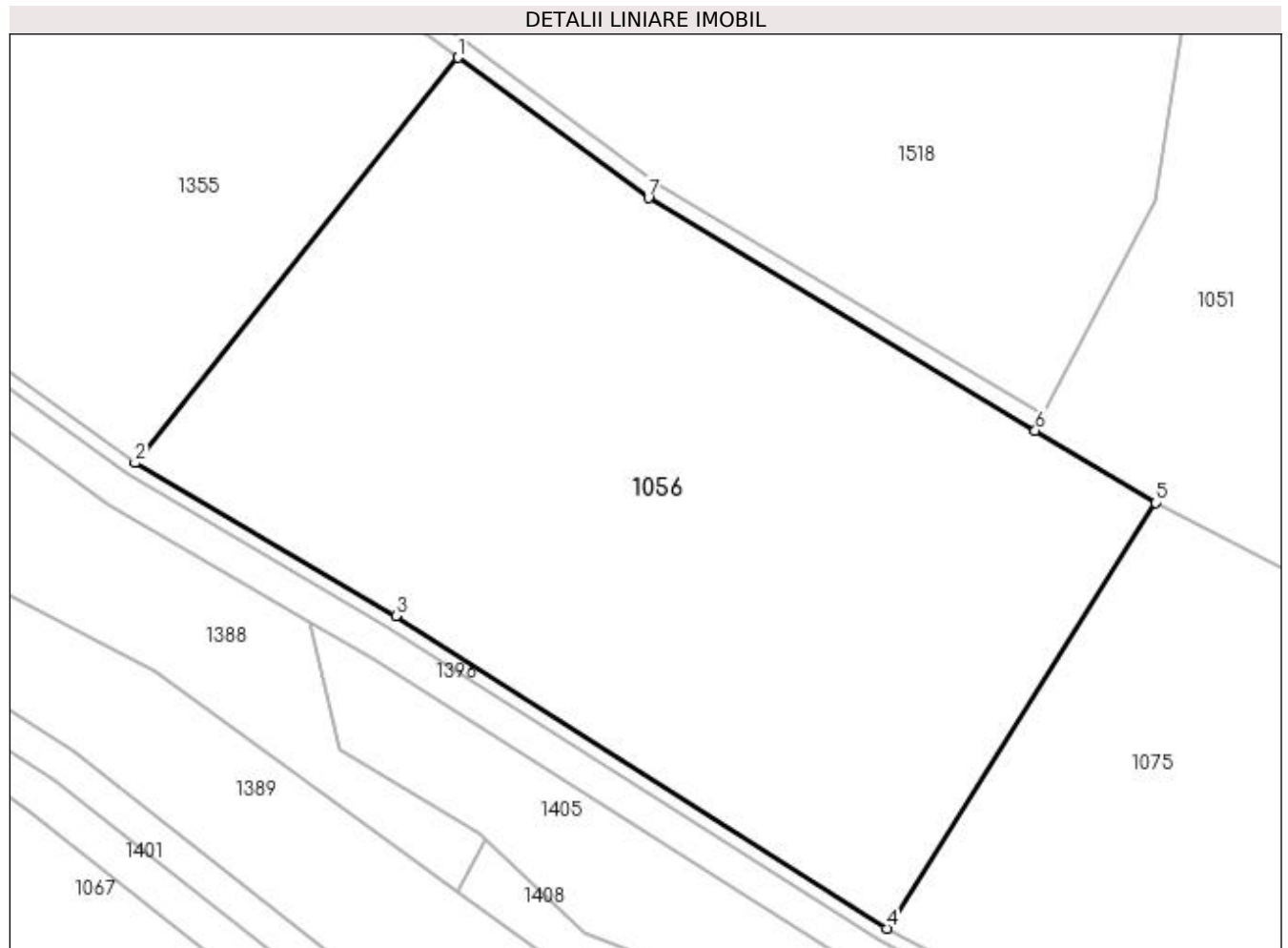
Inscrieri privind dezmembramintele dreptului de proprietate, drepturi reale de garanție și sarcini	Referințe
NU SUNT	

Anexa Nr. 1 La Partea I

Teren

Nr cadastral	Suprafața (mp)*	Observații / Referințe
113696	5.500	

* Suprafața este determinată în planul de proiecție Stereo 70.



Date referitoare la teren

Crt	Categorie folosință	Intra vilan	Suprafața (mp)	Tarla	Parcelă	Nr. topo	Observații / Referințe
1	arabil	NU	5.500	59	2978/2/2	-	

Lungime Segmente

1) Valorile lungimilor segmentelor sunt obținute din proiecție în plan.

Punct început	X / Y	Punct sfârșit	X / Y	Lungime segment (** (m)
1	449.735,645 513.915,285	2	449.698,93 513.869,25	58.883
2	449.698,93 513.869,25	3	449.728,577 513.851,886	34.358
3	449.728,577 513.851,886	4	449.784,373 513.816,393	66.128
4	449.784,373 513.816,393	5	449.814,962 513.864,71	57.187
5	449.814,962 513.864,71	6	449.801,253 513.872,943	15.992

Punct început	X / Y	Punct sfârșit	X / Y	Lungime segment (** (m)
6	449.801,253 513.872,943	7	449.757,288 513.899,343	51.282
7	449.757,288 513.899,343	1	449.735,645 513.915,285	26.881

** Lungimile segmentelor sunt determinate în planul de proiecție Stereo 70 și sunt rotunjite la 1 milimetru.

*** Distanța dintre puncte este formată din segmente cumulate ce sunt mai mici decât valoarea 1 milimetru.

**DATE DESPRE IMOBILUL NR. 1057**

Oficiul de Cadastru și Publicitate Imobiliară SIBIU
Biroul de Cadastru și Publicitate Imobiliară Medias

A. Partea I. Descrierea imobilului

TEREN Extravilan

Adresa: Jud. Sibiu

Nr. Crt	Nr cadastral Nr. topografic	Suprafața* (mp)	Observații / Referințe
A1		100	Sector cadastral:47 Teren neimprejmuit;

B. Partea II. Proprietari și acte

Inscrieri privitoare la dreptul de proprietate și alte drepturi reale	Referințe
/	
Act Administrativ nr. 593/6, din 29/05/1995 emis de CJSDPAT SIBIU (TITLU DE PROPRIETATE);	
B1	A1
Intabulare, drept de PROPRIETATE, dobândit prin Reconstituire, cota actuala 1/1	
1) FANE NICOLAE-CORNEL	
2) FANE NICOLAE	
3) BANEA DAN-GRIGORE	

C. Partea III. SARCINI .

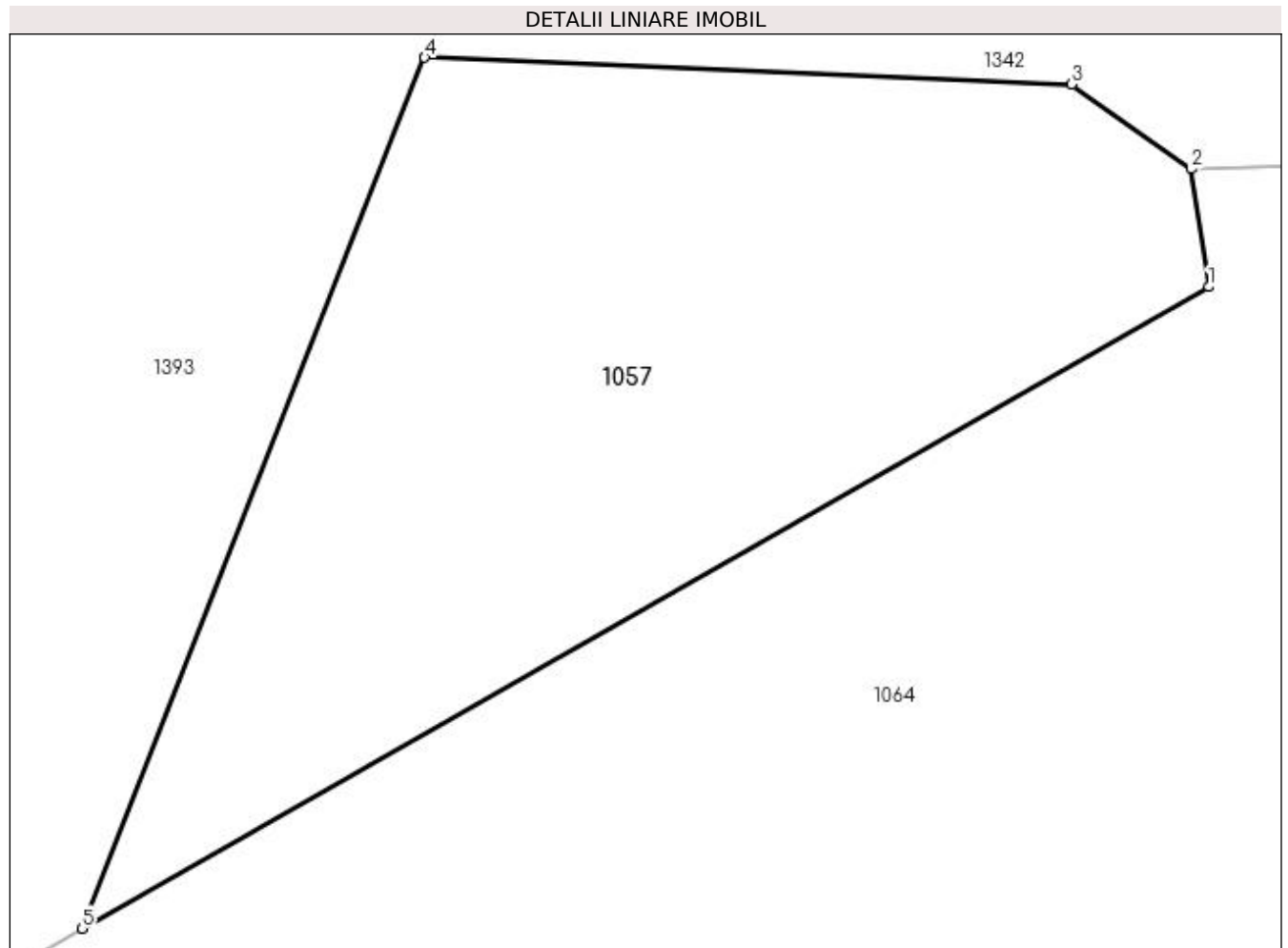
Inscrieri privind dezmembramintele dreptului de proprietate, drepturi reale de garanție și sarcini	Referințe
NU SUNT	

Anexa Nr. 1 La Partea I

Teren

Nr cadastral	Suprafața (mp)*	Observații / Referințe
	100	

* Suprafața este determinată în planul de proiecție Stereo 70.



Date referitoare la teren

Crt	Categorie folosință	Intra vilan	Suprafața (mp)	Tarla	Parcelă	Nr. topo	Observații / Referințe
1	faneata	NU	100	59	2993/3	-	

Lungime Segmente

1) Valorile lungimilor segmentelor sunt obținute din proiecție în plan.

Punct început	X / Y	Punct sfârșit	X / Y	Lungime segment (** (m)
1	450.337,707 513.863,249	2	450.337,447 513.865,007	1.777
2	450.337,447 513.865,007	3	450.335,663 513.866,266	2.183
3	450.335,663 513.866,266	4	450.326,009 513.866,666	9.662
4	450.326,009 513.866,666	5	450.320,9 513.853,685	13.95
5	450.320,9 513.853,685	1	450.337,707 513.863,249	19.337

**** Lungimile segmentelor sunt determinate în planul de proiecție Stereo 70 și sunt rotunjite la 1 milimetru.**

***** Distanța dintre puncte este formată din segmente cumulate ce sunt mai mici decât valoarea 1 milimetru.**

**DATE DESPRE IMOBILUL NR. 1058**

Oficiul de Cadastru și Publicitate Imobiliară SIBIU
Biroul de Cadastru și Publicitate Imobiliară Medias

A. Partea I. Descrierea imobilului

TEREN Extravilan

Adresa: Jud. Sibiu

Nr. Crt	Nr cadastral Nr. topografic	Suprafața* (mp)	Observații / Referințe
A1	105553	1.600	Sector cadastral:47 Teren neimprejmuit;

B. Partea II. Proprietari și acte

Inscrieri privitoare la dreptul de proprietate și alte drepturi reale		Referințe
7188 / 19/04/2011		
Act Notarial nr. 1366, din 04/08/2004 emis de BNP Daniela Helju (contract de vanzare-cumparare);		
B1	Intabulare, drept de PROPRIETATE, dobandit prin Conventie, cota actuala 1/1 1) PARAU SOFRON 2) PARAU MARIA	A1
19598 / 28/08/2014		
Act Normativ nr. 17, din 07/03/2014 emis de Parlamentul Romaniei;		
B2	Imobil aflat sub incidenta art.3 alin.(1) din Legea 17/2014	A1

C. Partea III. SARCINI .

Inscrieri privind dezmembramintele dreptului de proprietate, drepturi reale de garanție și sarcini	Referințe
NU SUNT	

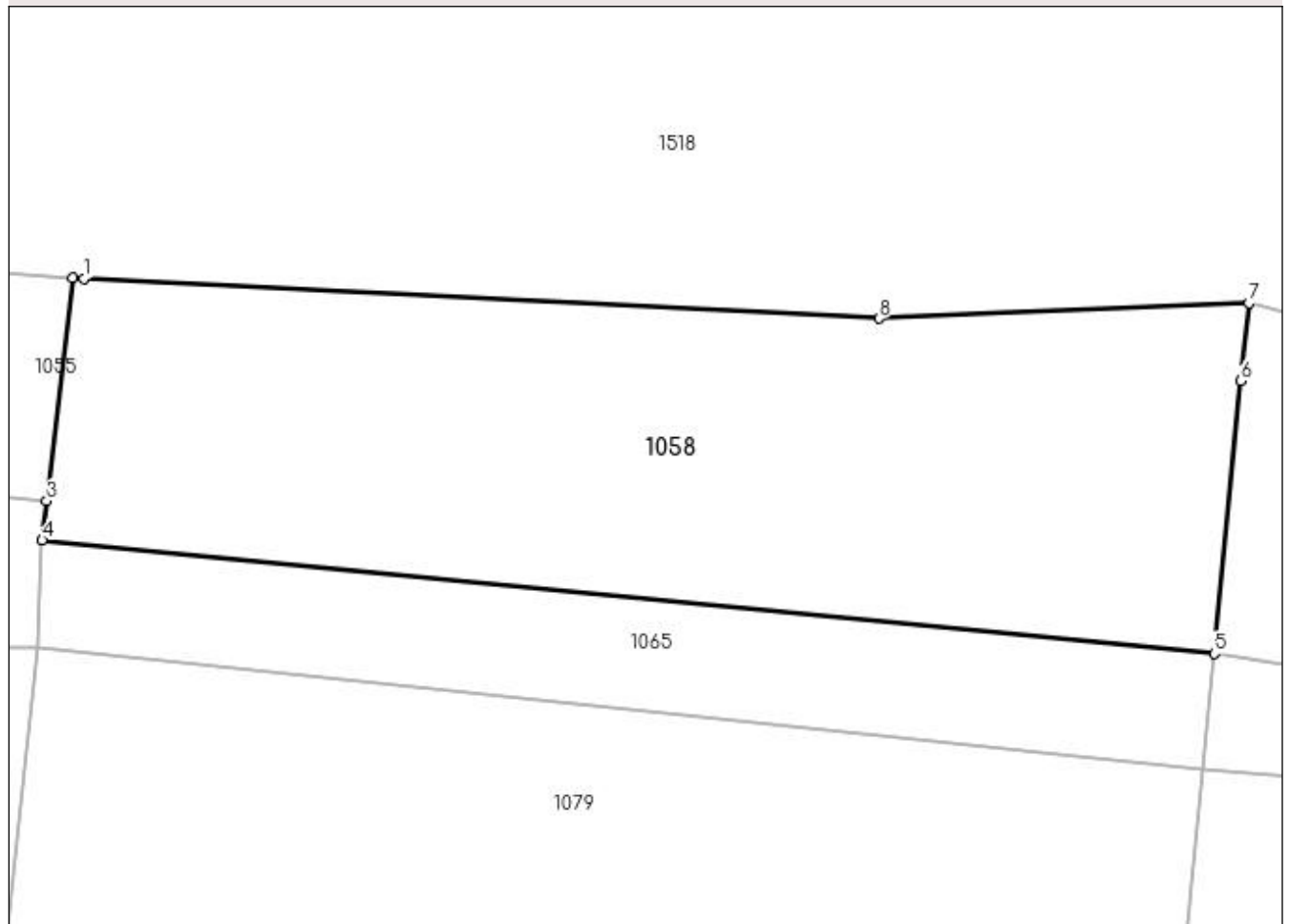
Anexa Nr. 1 La Partea I

Teren

Nr cadastral	Suprafața (mp)*	Observații / Referințe
105553	1.600	

* Suprafața este determinată în planul de proiecție Stereo 70.

DETALII LINIARE IMOBIL



Date referitoare la teren

Crt	Categorie folosință	Intra vilan	Suprafața (mp)	Tarla	Parcelă	Nr. topo	Observații / Referințe
1	arabil	NU	1.600	59	3000/3	-	

Lungime Segmente

1) Valorile lungimilor segmentelor sunt obținute din proiecție în plan.

Punct început	X / Y	Punct sfârșit	X / Y	Lungime segment (** (m)
1	450.661,652 513.873,16	2	450.660,864 513.873,204	0.789
2	450.660,864 513.873,204	3	450.659,124 513.858,087	15.217
3	450.659,124 513.858,087	4	450.658,817 513.855,419	2.685
4	450.658,817 513.855,419	5	450.738,226 513.847,735	79.78
5	450.738,226 513.847,735	6	450.740,045 513.866,205	18.559

Punct început	X / Y	Punct sfârșit	X / Y	Lungime segment (** (m)
6	450.740,045 513.866,205	7	450.740,566 513.871,502	5.323
7	450.740,566 513.871,502	8	450.715,504 513.870,449	25.084
8	450.715,504 513.870,449	1	450.661,652 513.873,16	53.92

** Lungimile segmentelor sunt determinate în planul de proiecție Stereo 70 și sunt rotunjite la 1 milimetru.

*** Distanța dintre puncte este formată din segmente cumulate ce sunt mai mici decât valoarea 1 milimetru.

**DATE DESPRE IMOBILUL NR. 1059**

Oficiul de Cadastru și Publicitate Imobiliară SIBIU
Biroul de Cadastru și Publicitate Imobiliară Medias

A. Partea I. Descrierea imobilului

TEREN Extravilan

Adresa: Jud. Sibiu

Nr. Crt	Nr cadastral Nr. topografic	Suprafața* (mp)	Observații / Referințe
A1		400	Sector cadastral:47 Teren neimpregmuit;

B. Partea II. Proprietari și acte

Inscrieri privitoare la dreptul de proprietate și alte drepturi reale	Referințe
/	
Act Administrativ nr. 690/6, din 14/06/1995 emis de CJSDPAT SIBIU (TITLU DE PROPRIETATE);	
B1	A1
Intabulare, drept de PROPRIETATE, dobândit prin Reconstituire, cota actuala 1/1	
1) LUCA ELENA 2) TOMA PAVEL 3) TOMA VASILE 4) TOMA ROMI 5) STANCIU MARIA 6) TOMA ANA	

C. Partea III. SARCINI .

Inscrieri privind dezmembramintele dreptului de proprietate, drepturi reale de garanție și sarcini	Referințe
NU SUNT	

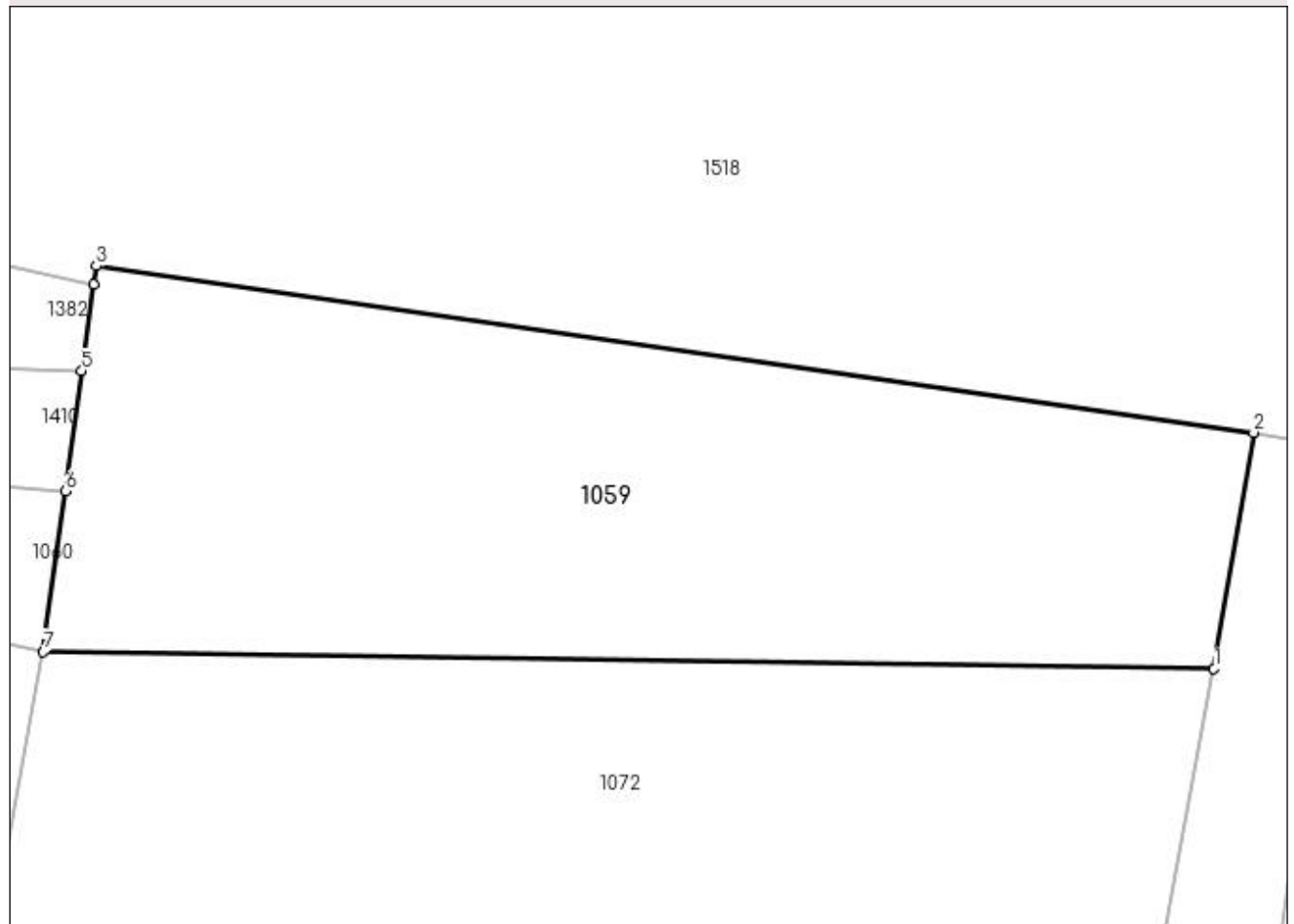
Anexa Nr. 1 La Partea I

Teren

Nr cadastral	Suprafața (mp)*	Observații / Referințe
	400	

* Suprafața este determinată în planul de proiecție Stereo 70.

DETALII LINIARE IMOBIL



Date referitoare la teren

Crt	Categorie folosință	Intravilan	Suprafața (mp)	Tarla	Parcelă	Nr. topo	Observații / Referințe
1	faneata	NU	400	59	3001/2	-	taluz

Lungime Segmente

1) Valorile lungimilor segmentelor sunt obținute din proiecție în plan.

Punct început	X / Y	Punct sfârșit	X / Y	Lungime segment (** (m)
1	450.590,256 513.854,151	2	450.591,567 513.861,952	7.911
2	450.591,567 513.861,952	3	450.553,319 513.867,46	38.643
3	450.553,319 513.867,46	4	450.553,235 513.866,851	0.614
4	450.553,235 513.866,851	5	450.552,843 513.863,986	2.892
5	450.552,843 513.863,986	6	450.552,299 513.860,014	4.009

Punct început	X / Y	Punct sfârșit	X / Y	Lungime segment (** (m)
6	450.552,299 513.860,014	7	450.551,572 513.854,7	5.364
7	450.551,572 513.854,7	1	450.590,256 513.854,151	38.688

** Lungimile segmentelor sunt determinate în planul de proiecție Stereo 70 și sunt rotunjite la 1 milimetru.

*** Distanța dintre puncte este formată din segmente cumulate ce sunt mai mici decât valoarea 1 milimetru.

**DATE DESPRE IMOBILUL NR. 1060**

Oficiul de Cadastru și Publicitate Imobiliară SIBIU
Biroul de Cadastru și Publicitate Imobiliară Medias

A. Partea I. Descrierea imobilului

TEREN Extravilan

Adresa: Jud. Sibiu

Nr. Crt	Nr cadastral Nr. topografic	Suprafața* (mp)	Observații / Referințe
A1		100	Sector cadastral:47 Teren neimprejmuit;

B. Partea II. Proprietari și acte

Inscrieri privitoare la dreptul de proprietate și alte drepturi reale		Referințe
/		
Act Administrativ nr. 793/6, din 16/06/1995 emis de CJSDPAT SIBIU (TITLU DE PROPRIETATE);		
B1	Intabulare, drept de PROPRIETATE, dobandit prin Reconstituire, cota actuala 1/2 1) FLOREA MARIA	A1
Act Notarial nr. 154, din 29/08/2019 emis de NP AXENTE MIA (certificat de mostenitor);		
B2	Intabulare, drept de PROPRIETATE, dobandit prin Succesiune, cota actuala 2/16 1) MUNTEAN RAVEICA	A1
B3	Intabulare, drept de PROPRIETATE, dobandit prin Succesiune, cota actuala 3/16 1) WEINGARTNER DORINA	A1
B4	Intabulare, drept de PROPRIETATE, dobandit prin Succesiune, cota actuala 3/16 1) STANCIU ZAHARIE	A1

C. Partea III. SARCINI .

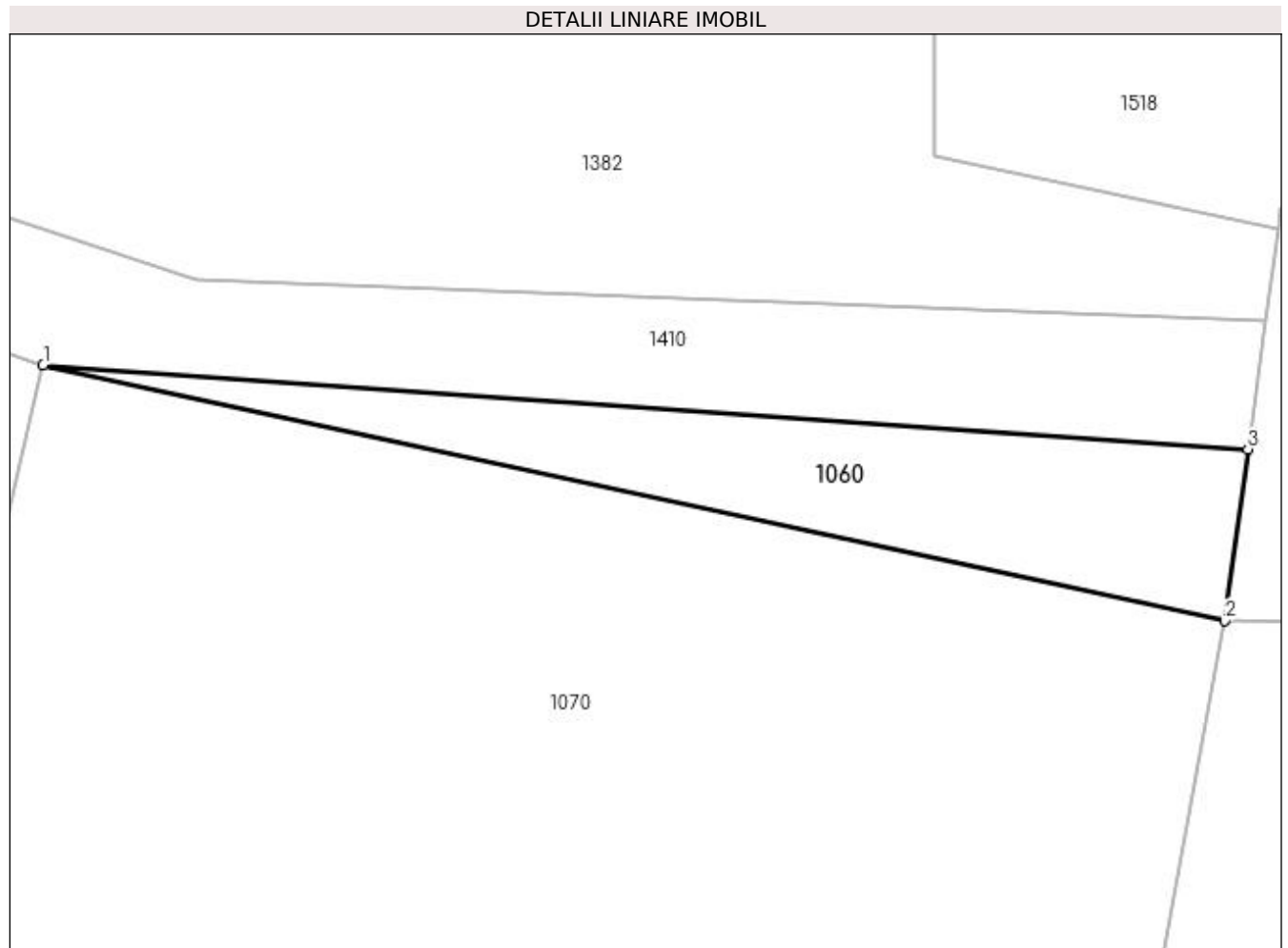
Inscrieri privind dezmembramintele dreptului de proprietate, drepturi reale de garanție și sarcini	Referințe
NU SUNT	

Anexa Nr. 1 La Partea I

Teren

Nr cadastral	Suprafața (mp)*	Observații / Referințe
	100	

* Suprafața este determinată în planul de proiecție Stereo 70.



Date referitoare la teren

Crt	Categorie folosință	Intra vilan	Suprafața (mp)	Tarla	Parcelă	Nr. topo	Observații / Referințe
1	faneata	NU	100	59	3001/1	-	taluz

Lungime Segmente

1) Valorile lungimilor segmentelor sunt obținute din proiecție în plan.

Punct început	X / Y	Punct sfârșit	X / Y	Lungime segment (** (m)
1	450.514,903 513.862,624	2	450.551,572 513.854,7	37.515
2	450.551,572 513.854,7	3	450.552,299 513.860,014	5.364
3	450.552,299 513.860,014	1	450.514,903 513.862,624	37.487

** Lungimile segmentelor sunt determinate în planul de proiecție Stereo 70 și sunt rotunjite la 1 milimetru.

*** Distanța dintre puncte este formată din segmente cumulate ce sunt mai mici decât valoarea 1 milimetru.

**DATE DESPRE IMOBILUL NR. 1061**

Oficiul de Cadastru și Publicitate Imobiliară SIBIU
Biroul de Cadastru și Publicitate Imobiliară Medias

A. Partea I. Descrierea imobilului

TEREN Extravilan

Adresa: Jud. Sibiu

Nr. Crt	Nr cadastral Nr. topografic	Suprafața* (mp)	Observații / Referințe
A1		300	Sector cadastral:47 Teren neimpregmuit;

B. Partea II. Proprietari și acte

Inscrieri privitoare la dreptul de proprietate și alte drepturi reale	Referințe
/	
Act Administrativ nr. 577/6, din 23/05/1995 emis de CJSDPAT SIBIU (TITLU DE PROPRIETATE);	
B1	A1
Intabulare, drept de PROPRIETATE, dobândit prin Reconstituire, cota actuala 1/1	
1) POP ANA	
2) SAS MARIA	
3) RUSU CORNEL	

C. Partea III. SARCINI .

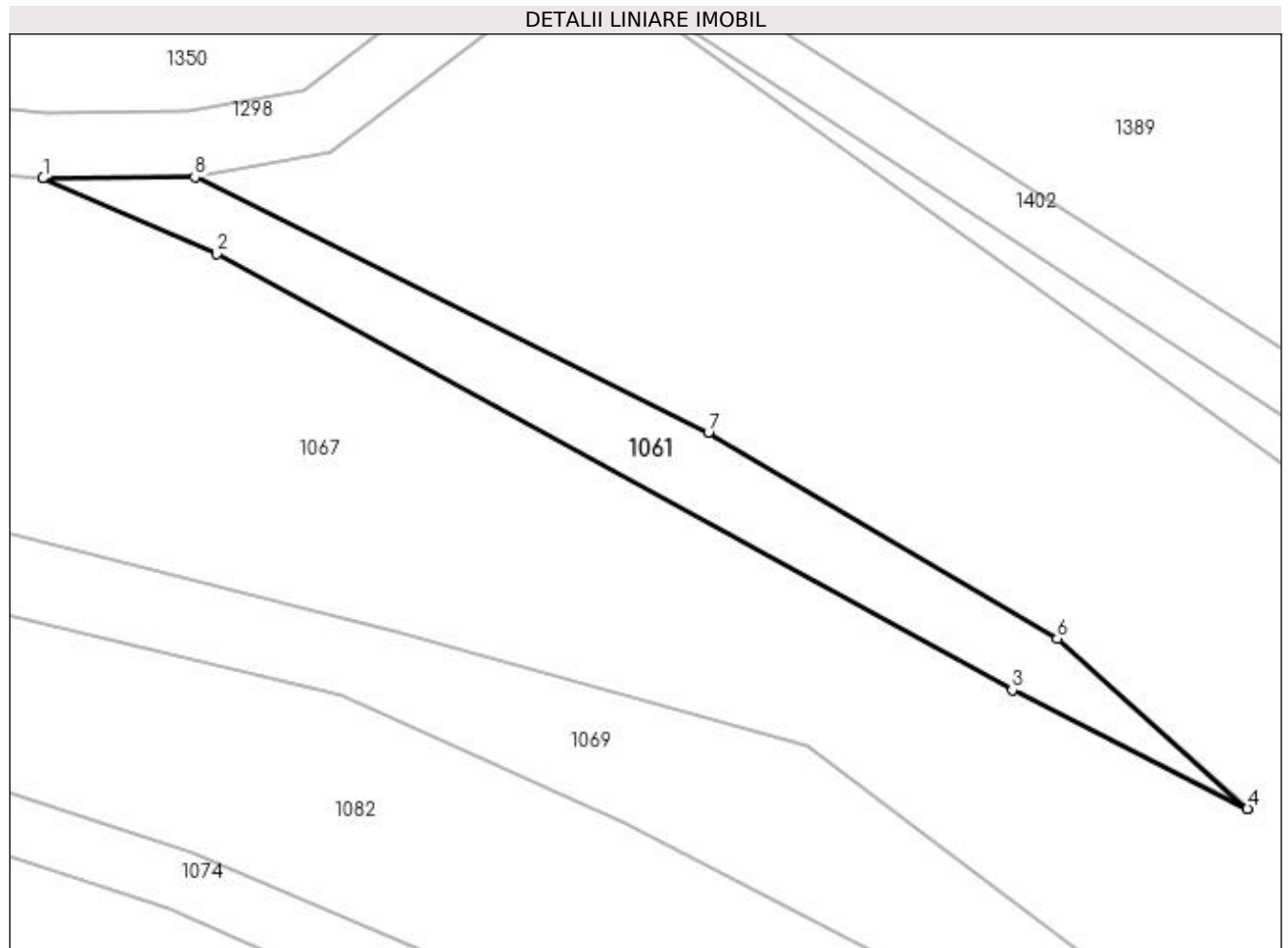
Inscrieri privind dezmembramintele dreptului de proprietate, drepturi reale de garanție și sarcini	Referințe
NU SUNT	

Anexa Nr. 1 La Partea I

Teren

Nr cadastral	Suprafața (mp)*	Observații / Referințe
	300	

* Suprafața este determinată în planul de proiecție Stereo 70.



Date referitoare la teren

Crt	Categorie folosință	Intra vilan	Suprafața (mp)	Tarla	Parcelă	Nr. topo	Observații / Referințe
1	faneata	NU	300	59	3046	-	taluz

Lungime Segmente

1) Valorile lungimilor segmentelor sunt obținute din proiecție în plan.

Punct început	X / Y	Punct sfârșit	X / Y	Lungime segment (** (m)
1	449.572,562 513.874,926	2	449.583,116 513.870,333	11.51
2	449.583,116 513.870,333	3	449.631,417 513.843,863	55.078
3	449.631,417 513.843,863	4	449.645,698 513.836,663	15.994
4	449.645,698 513.836,663	5	449.645,731 513.836,688	0.042
5	449.645,731 513.836,688	6	449.634,154 513.846,99	15.497

Punct început	X / Y	Punct sfârșit	X / Y	Lungime segment (** (m)
6	449.634,154 513.846,99	7	449.612,973 513.859,501	24.6
7	449.612,973 513.859,501	8	449.581,778 513.874,996	34.831
8	449.581,778 513.874,996	1	449.572,562 513.874,926	9.216

** Lungimile segmentelor sunt determinate în planul de proiecție Stereo 70 și sunt rotunjite la 1 milimetru.

*** Distanța dintre puncte este formată din segmente cumulate ce sunt mai mici decât valoarea 1 milimetru.

**DATE DESPRE IMOBILUL NR. 1062**

Oficiul de Cadastru și Publicitate Imobiliară SIBIU
Biroul de Cadastru și Publicitate Imobiliară Medias

A. Partea I. Descrierea imobilului

TEREN Extravilan

Adresa: Jud. Sibiu

Nr. Crt	Nr cadastral Nr. topografic	Suprafața* (mp)	Observații / Referințe
A1		400	Sector cadastral:47 Teren neimprejmuit;

B. Partea II. Proprietari și acte

Inscrieri privitoare la dreptul de proprietate și alte drepturi reale	Referințe
/	
Act Administrativ nr. 654/6, din 25/05/1995 emis de CJSDPAT SIBIU (TITLU DE PROPRIETATE);	
B1	A1
Intabulare, drept de PROPRIETATE, dobândit prin Reconstituire, cota actuala 1/1 1) STANCIU ACHIM	

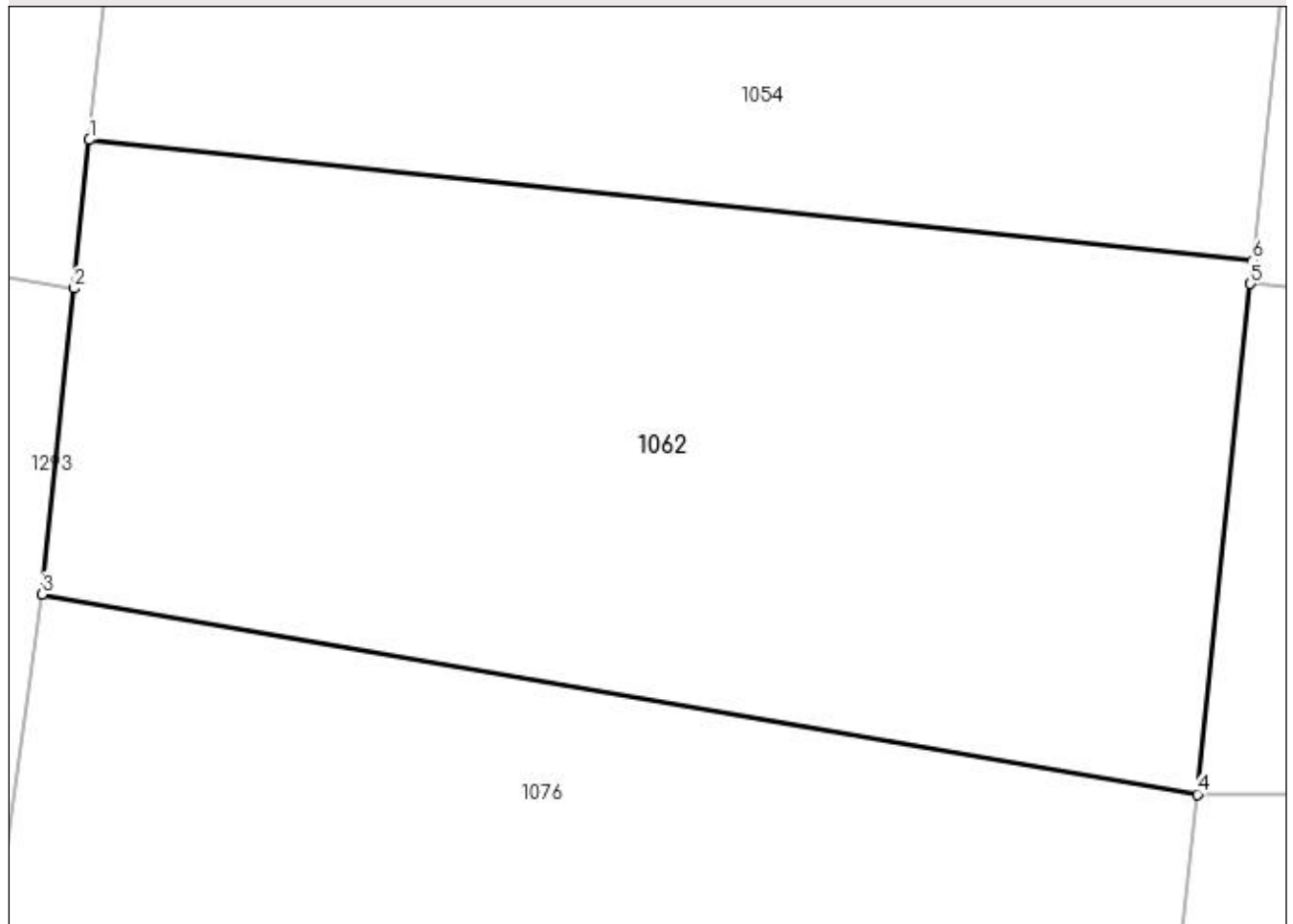
C. Partea III. SARCINI .

Inscrieri privind dezmembramintele dreptului de proprietate, drepturi reale de garanție și sarcini	Referințe
NU SUNT	

Anexa Nr. 1 La Partea I**Teren**

Nr cadastral	Suprafața (mp)*	Observații / Referințe
	400	

* Suprafața este determinată în planul de proiecție Stereo 70.

DETALII LINIARE IMOBIL**Date referitoare la teren**

Crt	Categorie folosință	Intra vilan	Suprafața (mp)	Tarla	Parcelă	Nr. topo	Observații / Referințe
1	faneata	NU	400	59	3001/3	-	taluz

Lungime Segmente

1) Valorile lungimilor segmentelor sunt obținute din proiecție în plan.

Punct început	X / Y	Punct sfârșit	X / Y	Lungime segment (** (m)
1	450.594,834 513.865,364	2	450.594,43 513.861,471	3.914
2	450.594,43 513.861,471	3	450.593,599 513.853,444	8.07
3	450.593,599 513.853,444	4	450.623,922 513.848,19	30.775
4	450.623,922 513.848,19	5	450.625,31 513.861,591	13.473
5	450.625,31 513.861,591	6	450.625,373 513.862,199	0.612

Punct început	X / Y	Punct sfârșit	X / Y	Lungime segment (** (m)
6	450.625,373 513.862,199	1	450.594,834 513.865,364	30.703

** Lungimile segmentelor sunt determinate în planul de proiecție Stereo 70 și sunt rotunjite la 1 milimetru.

*** Distanța dintre puncte este formată din segmente cumulate ce sunt mai mici decât valoarea 1 milimetru.

**DATE DESPRE IMOBILUL NR. 1063**

Oficiul de Cadastru și Publicitate Imobiliară SIBIU
Biroul de Cadastru și Publicitate Imobiliară Medias

A. Partea I. Descrierea imobilului

TEREN Extravilan

Adresa: Jud. Sibiu

Nr. Crt	Nr cadastral Nr. topografic	Suprafața* (mp)	Observații / Referințe
A1		400	Sector cadastral:47 Teren neimprejmuit;

B. Partea II. Proprietari și acte

Inscrieri privitoare la dreptul de proprietate și alte drepturi reale	Referințe
/	
Act Administrativ nr. 899/6, din 15/06/1995 emis de CJSDPAT SIBIU (TITLU DE PROPRIETATE);	
B1	A1
Intabulare, drept de PROPRIETATE, dobândit prin Reconstituire, cota actuala 1/1 1) BACIU IOAN-OVIDIU	

C. Partea III. SARCINI .

Inscrieri privind dezmembramintele dreptului de proprietate, drepturi reale de garanție și sarcini	Referințe
NU SUNT	

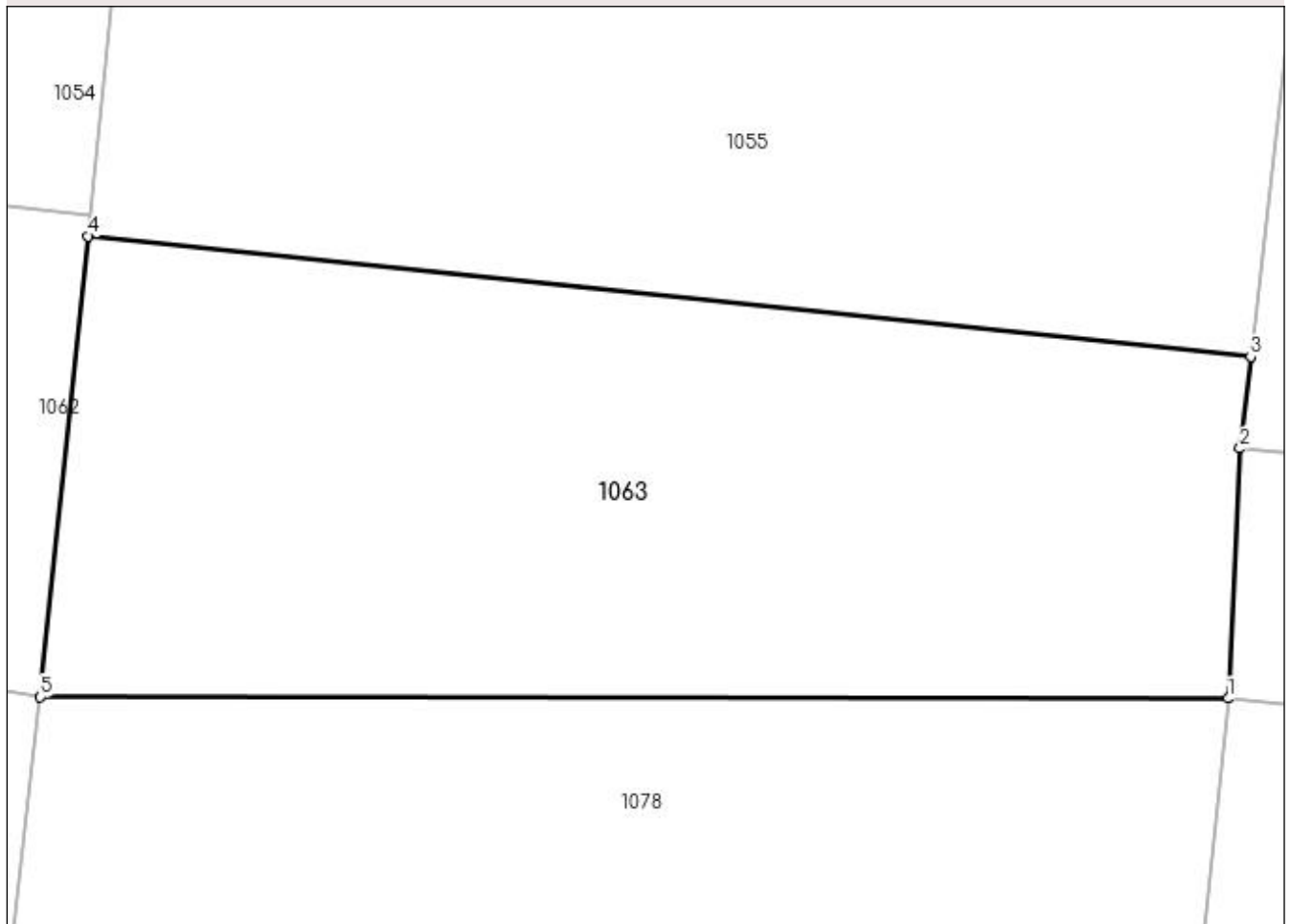
Anexa Nr. 1 La Partea I

Teren

Nr cadastral	Suprafața (mp)*	Observații / Referințe
	400	

* Suprafața este determinată în planul de proiecție Stereo 70.

DETALII LINIARE IMOBIL



Date referitoare la teren

Crt	Categorie folosință	Intra vilan	Suprafața (mp)	Tarla	Parcelă	Nr. topo	Observații / Referințe
1	faneata	NU	400	59	3001/4	-	taluz

Lungime Segmente

1) Valorile lungimilor segmentelor sunt obținute din proiecție în plan.

Punct început	X / Y	Punct sfârșit	X / Y	Lungime segment (** (m)
1	450.658,472 513.848,15	2	450.658,817 513.855,419	7.277
2	450.658,817 513.855,419	3	450.659,124 513.858,087	2.685
3	450.659,124 513.858,087	4	450.625,31 513.861,591	33.995
4	450.625,31 513.861,591	5	450.623,922 513.848,19	13.473
5	450.623,922 513.848,19	1	450.658,472 513.848,15	34.55

**** Lungimile segmentelor sunt determinate în planul de proiecție Stereo 70 și sunt rotunjite la 1 milimetru.**

***** Distanța dintre puncte este formată din segmente cumulate ce sunt mai mici decât valoarea 1 milimetru.**

**DATE DESPRE IMOBILUL NR. 1064**

Oficiul de Cadastru și Publicitate Imobiliară SIBIU
Biroul de Cadastru și Publicitate Imobiliară Medias

A. Partea I. Descrierea imobilului

TEREN Extravilan

Adresa: Jud. Sibiu

Nr. Crt	Nr cadastral Nr. topografic	Suprafața* (mp)	Observații / Referințe
A1	115280	3.200	Sector cadastral:47 Teren neimprejmut;

B. Partea II. Proprietari și acte

Inscrieri privitoare la dreptul de proprietate și alte drepturi reale		Referințe
8355 / 17/06/2020		
Act Normativ nr. 17, din 07/03/2014 emis de Parlamentul României;		
B1	Imobil aflat sub incidenta art. 3 alin.(1) din Legea 17/2014	A1
13466 / 20/08/2020		
Act Notarial nr. 1157, din 20/08/2020 emis de GĂITAN IOANA-CRISTINA (contract de donatie);		
B2	Intabulare, drept de PROPRIETATE, dobandit prin Conventie, cota actuala 1/1 1) BUCȘA PAUL, necăsătorit, bun propriu	A1

C. Partea III. SARCINI .

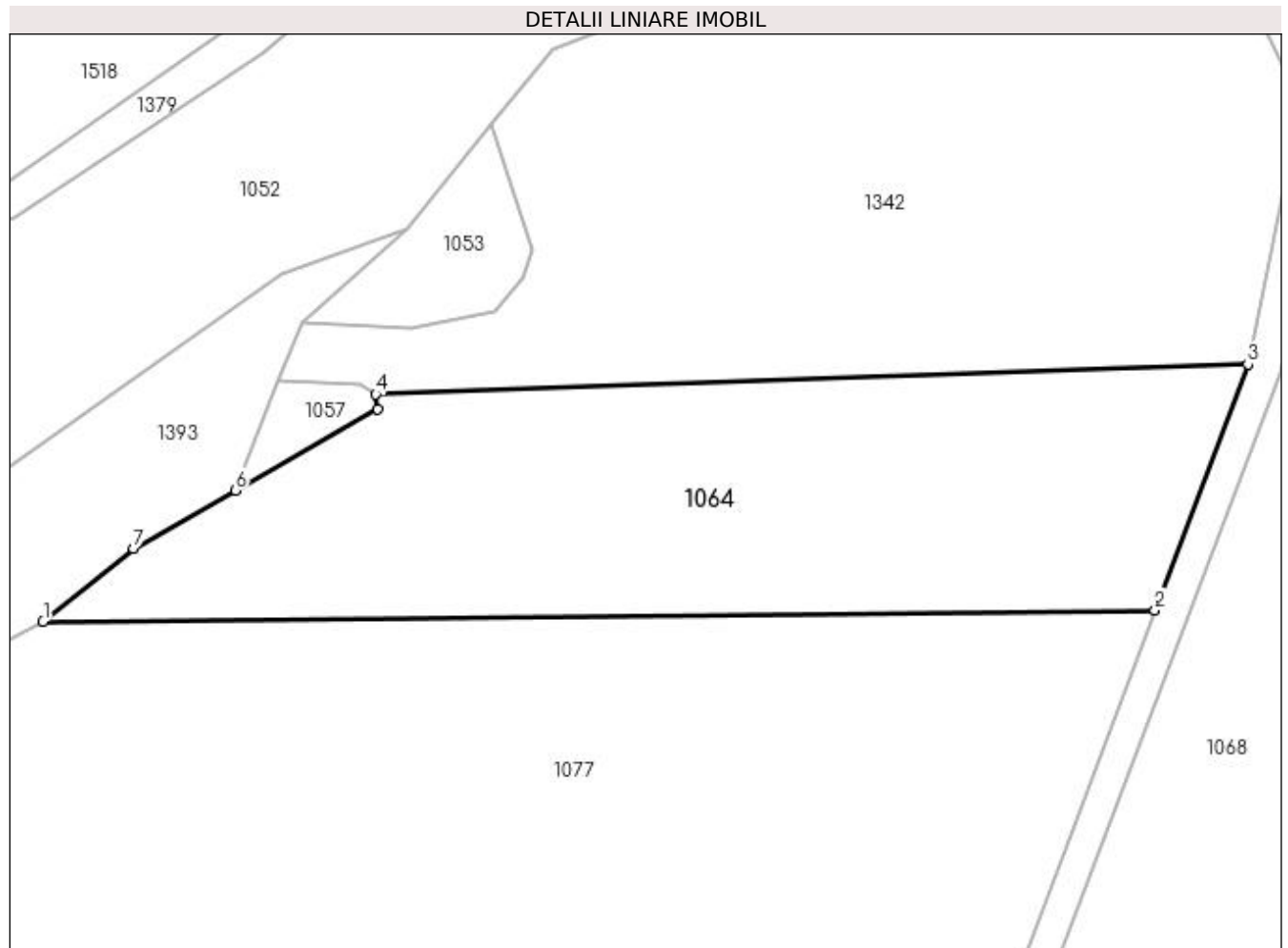
Inscrieri privind dezmembramintele dreptului de proprietate, drepturi reale de garanție și sarcini	Referințe
NU SUNT	

Anexa Nr. 1 La Partea I

Teren

Nr cadastral	Suprafața (mp)*	Observații / Referințe
115280	3.200	

* Suprafața este determinată în planul de proiecție Stereo 70.



Date referitoare la teren

Crt	Categorie folosință	Intra vilan	Suprafața (mp)	Tarla	Parcelă	Nr. topo	Observații / Referințe
1	arabil	NU	3.200	59	2978/7	-	

Lungime Segmente

1) Valorile lungimilor segmentelor sunt obținute din proiecție în plan.

Punct început	X / Y	Punct sfârșit	X / Y	Lungime segment (** (m)
1	450.298,214 513.838,202	2	450.429,343 513.839,585	131.136
2	450.429,343 513.839,585	3	450.440,312 513.868,557	30.979
3	450.440,312 513.868,557	4	450.337,447 513.865,007	102.927
4	450.337,447 513.865,007	5	450.337,707 513.863,249	1.777
5	450.337,707 513.863,249	6	450.320,9 513.853,685	19.337

Punct început	X / Y	Punct sfârșit	X / Y	Lungime segment (** (m)
6	450.320,9 513.853,685	7	450.308,896 513.846,854	13.813
7	450.308,896 513.846,854	1	450.298,214 513.838,202	13.745

** Lungimile segmentelor sunt determinate în planul de proiecție Stereo 70 și sunt rotunjite la 1 milimetru.

*** Distanța dintre puncte este formată din segmente cumulate ce sunt mai mici decât valoarea 1 milimetru.

**DATE DESPRE IMOBILUL NR. 1065**

Oficiul de Cadastru și Publicitate Imobiliară SIBIU
Biroul de Cadastru și Publicitate Imobiliară Medias

A. Partea I. Descrierea imobilului

TEREN Extravilan

Adresa: Jud. Sibiu

Nr. Crt	Nr cadastral Nr. topografic	Suprafața* (mp)	Observații / Referințe
A1		600	Sector cadastral:47 Teren neimprejmuit;

B. Partea II. Proprietari și acte

Inscrieri privitoare la dreptul de proprietate și alte drepturi reale	Referințe
/	
Act Administrativ nr. 687/6, din 13/06/1995 emis de CJSDPAT SIBIU (TITLU DE PROPRIETATE);	
B1	A1
Intabulare, drept de PROPRIETATE, dobândit prin Reconstituire, cota actuala 1/1 1) ANGHEL ADELINA	

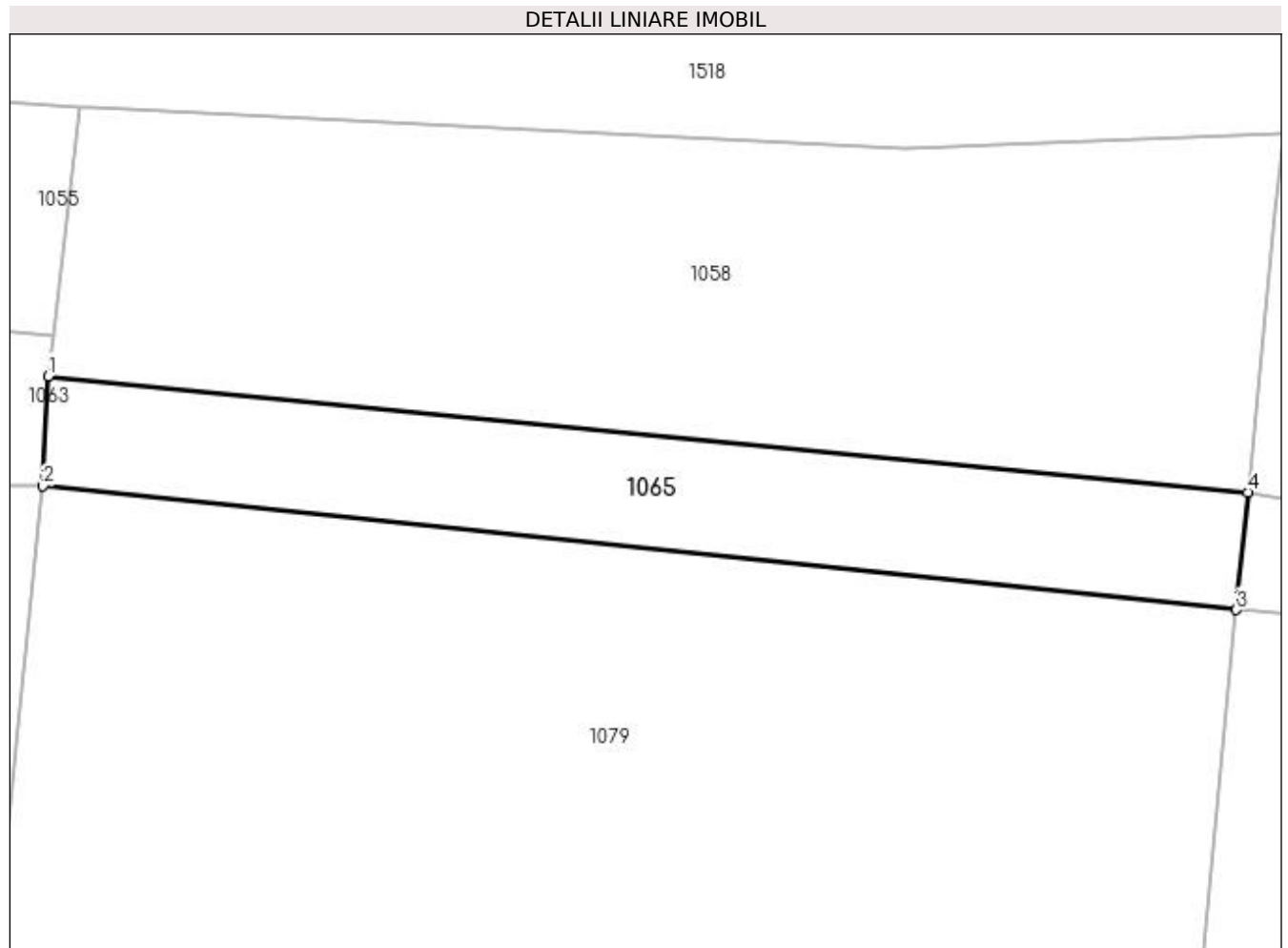
C. Partea III. SARCINI .

Inscrieri privind dezmembramintele dreptului de proprietate, drepturi reale de garanție și sarcini	Referințe
NU SUNT	

Anexa Nr. 1 La Partea I**Teren**

Nr cadastral	Suprafața (mp)*	Observații / Referințe
	600	

* Suprafața este determinată în planul de proiecție Stereo 70.

**Date referitoare la teren**

Crt	Categorie folosință	Intra vilan	Suprafața (mp)	Tarla	Parcelă	Nr. topo	Observații / Referințe
1	faneata	NU	600	59	3001/5	-	taluz

Lungime Segmente

1) Valorile lungimilor segmentelor sunt obținute din proiecție în plan.

Punct început	X / Y	Punct sfârșit	X / Y	Lungime segment (** (m)
1	450.658,817 513.855,419	2	450.658,472 513.848,15	7.277
2	450.658,472 513.848,15	3	450.737,462 513.839,964	79.413
3	450.737,462 513.839,964	4	450.738,226 513.847,735	7.808
4	450.738,226 513.847,735	1	450.658,817 513.855,419	79.78

**** Lungimile segmentelor sunt determinate în planul de proiecție Stereo 70 și sunt rotunjite la 1 milimetru.**

***** Distanța dintre puncte este formată din segmente cumulate ce sunt mai mici decât valoarea 1 milimetru.**

**DATE DESPRE IMOBILUL NR. 1066**

Oficiul de Cadastru și Publicitate Imobiliară SIBIU
Biroul de Cadastru și Publicitate Imobiliară Medias

A. Partea I. Descrierea imobilului

TEREN Extravilan

Adresa: Jud. Sibiu

Nr. Crt	Nr cadastral Nr. topografic	Suprafața* (mp)	Observații / Referințe
A1		300	Sector cadastral:47 Teren neimprejmuit;

B. Partea II. Proprietari și acte

Inscrieri privitoare la dreptul de proprietate și alte drepturi reale	Referințe
/	
Act Administrativ nr. 895/6, din 15/06/1995 emis de CJSDPAT SIBIU (TITLU DE PROPRIETATE);	
B1	A1
Intabulare, drept de PROPRIETATE, dobândit prin Reconstituire, cota actuala 1/1	
1) MARCU GHOERGHE 2) MARCU VASILE 3) MARCU DIONESCU 4) MARCU NICOLAE 5) CRIȘU MINODORA 6) FOLEA ALEXANDRU 7) URSU ANUȚA 8) OLOVINA DUMITRU 9) ȘERBAN VETURIA 10) BARBU EUGENIA 11) NICOLAE ILIE	

C. Partea III. SARCINI .

Inscrieri privind dezmembramintele dreptului de proprietate, drepturi reale de garanție și sarcini	Referințe
NU SUNT	

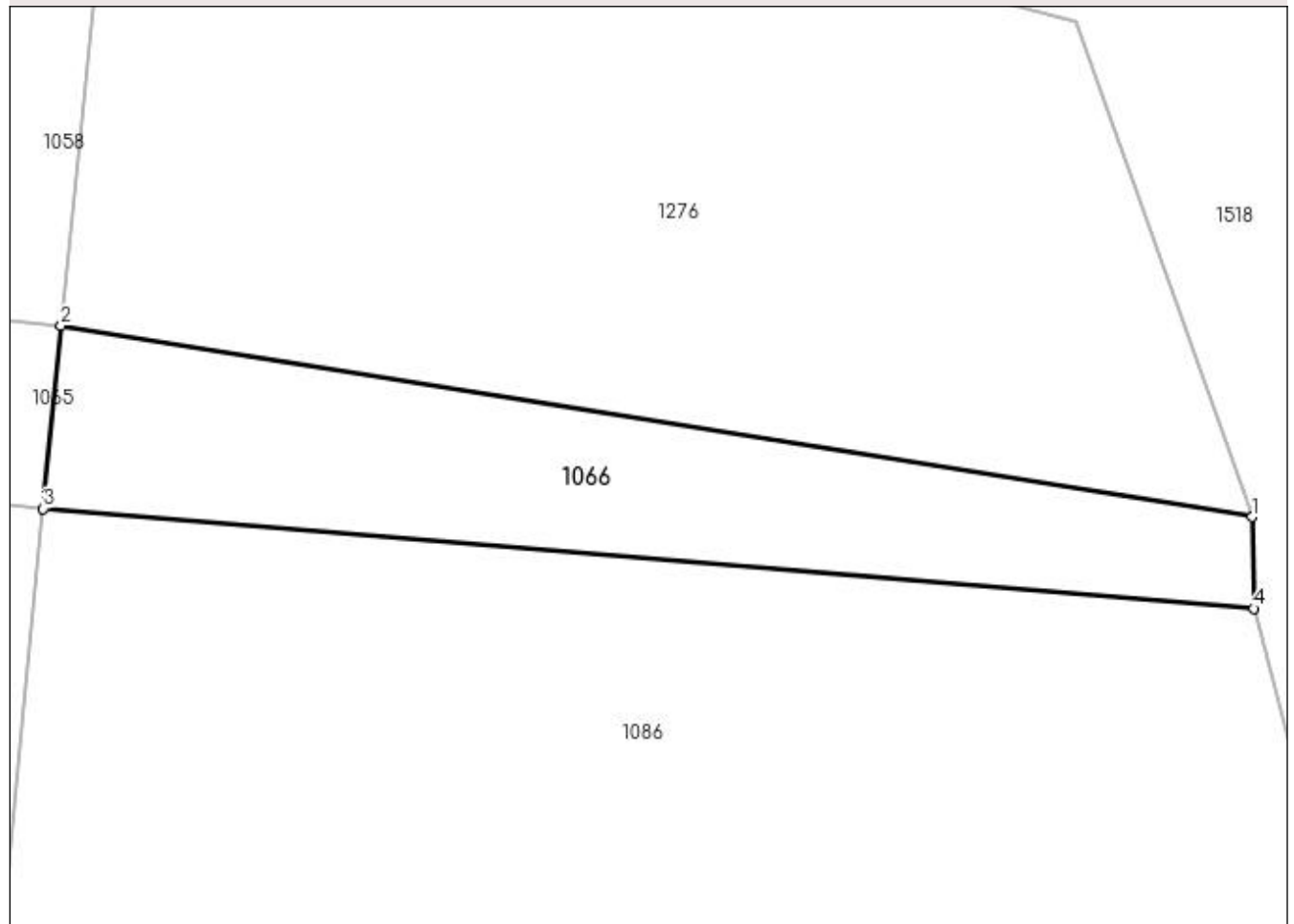
Anexa Nr. 1 La Partea I

Teren

Nr cadastral	Suprafața (mp)*	Observații / Referințe
	300	

* Suprafața este determinată în planul de proiecție Stereo 70.

DETALII LINIARE IMOBIL



Date referitoare la teren

Crt	Categorie folosință	Intra vilan	Suprafața (mp)	Tarla	Parcelă	Nr. topo	Observații / Referințe
1	faneata	NU	300	59	3001/6	-	

Lungime Segmente

1) Valorile lungimilor segmentelor sunt obținute din proiecție în plan.

Punct început	X / Y	Punct sfârșit	X / Y	Lungime segment (** (m)
1	450.788,882 513.839,612	2	450.738,226 513.847,735	51.303
2	450.738,226 513.847,735	3	450.737,462 513.839,964	7.808
3	450.737,462 513.839,964	4	450.788,936 513.835,718	51.648
4	450.788,936 513.835,718	1	450.788,882 513.839,612	3.895

**** Lungimile segmentelor sunt determinate în planul de proiecție Stereo 70 și sunt rotunjite la 1 milimetru.**

***** Distanța dintre puncte este formată din segmente cumulate ce sunt mai mici decât valoarea 1 milimetru.**

**DATE DESPRE IMOBILUL NR. 1067**

Oficiul de Cadastru și Publicitate Imobiliară SIBIU
Biroul de Cadastru și Publicitate Imobiliară Medias

A. Partea I. Descrierea imobilului

TEREN Extravilan

Adresa: Jud. Sibiu

Nr. Crt	Nr cadastral Nr. topografic	Suprafața* (mp)	Observații / Referințe
A1		6.900	Sector cadastral:47 Teren neimprejmuit;

B. Partea II. Proprietari și acte

Inscrieri privitoare la dreptul de proprietate și alte drepturi reale	Referințe
/	
Act Administrativ nr. 577/6, din 23/05/1995 emis de CJSDPAT SIBIU (TITLU DE PROPRIETATE);	
B1	A1
Intabulare, drept de PROPRIETATE, dobândit prin Reconstituire, cota actuala 1/1	
1) POP ANA	
2) SAS MARIA	
3) RUSU CORNEL	

C. Partea III. SARCINI .

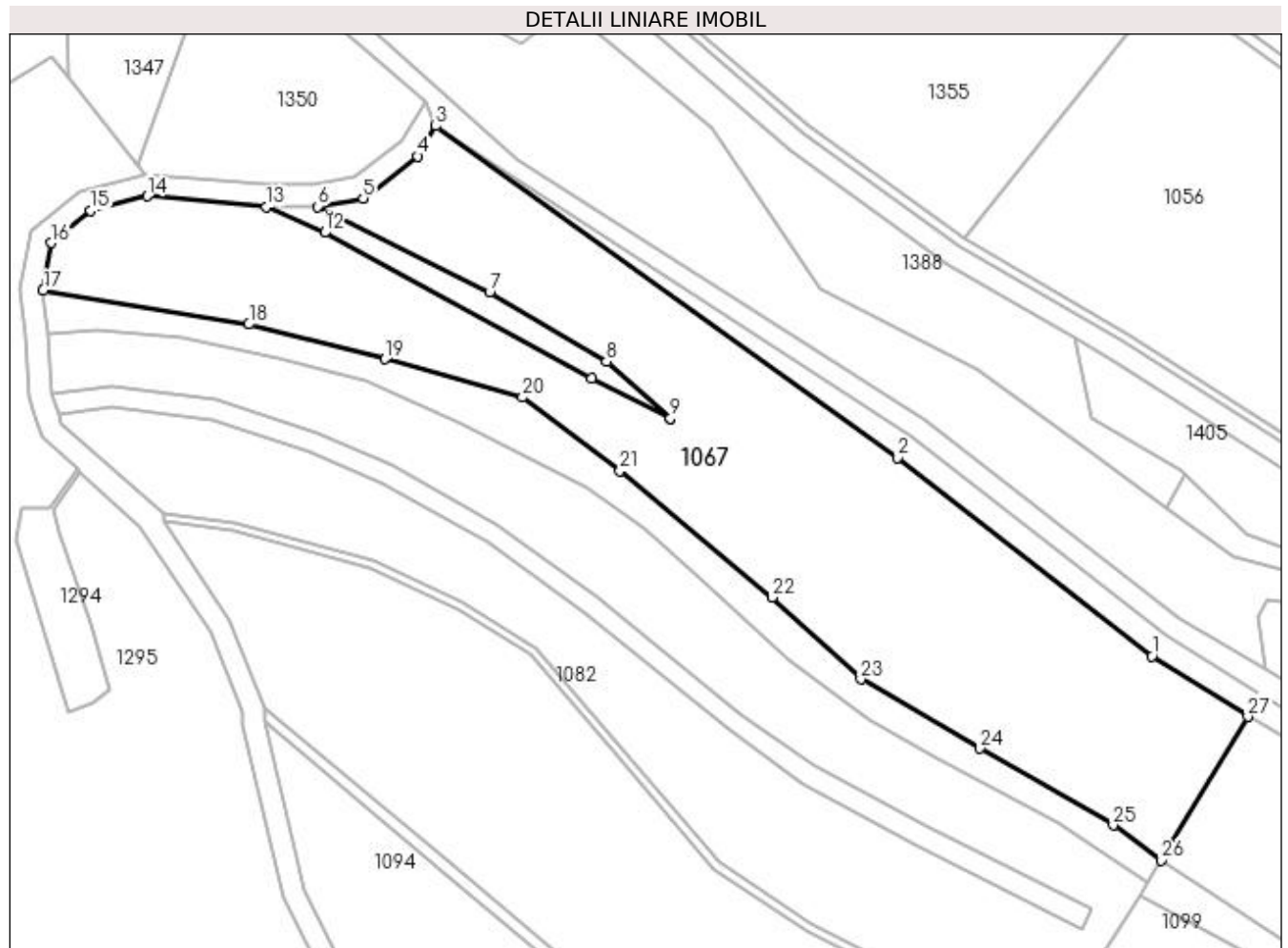
Inscrieri privind dezmembramintele dreptului de proprietate, drepturi reale de garanție și sarcini	Referințe
NU SUNT	

Anexa Nr. 1 La Partea I

Teren

Nr cadastral	Suprafața (mp)*	Observații / Referințe
	6.900	

* Suprafața este determinată în planul de proiecție Stereo 70.



Date referitoare la teren

Crt	Categorie folosință	Intravilan	Suprafața (mp)	Tarla	Parcelă	Nr. topo	Observații / Referințe
1	arabil	NU	6.900	59	3047/1	-	

Lungime Segmente

1) Valorile lungimilor segmentelor sunt obținute din proiecție în plan.

Punct început	X / Y	Punct sfârșit	X / Y	Lungime segment (** (m)
1	449.732,968 513.793,647	2	449.686,883 513.829,602	58.451
3	449.603,214 513.889,612	4	449.599,963 513.884,096	6.403
5	449.590,056 513.876,539	6	449.581,778 513.874,996	8.42
7	449.612,973 513.859,501	8	449.634,154 513.846,99	24.6
9	449.645,731 513.836,688	10	449.645,698 513.836,663	0.042

Punct început	X / Y	Punct sfârșit	X / Y	Lungime segment (** (m)
2	449.686,883 513.829,602	3	449.603,214 513.889,612	102.965
4	449.599,963 513.884,096	5	449.590,056 513.876,539	12.46
6	449.581,778 513.874,996	7	449.612,973 513.859,501	34.831
8	449.634,154 513.846,99	9	449.645,731 513.836,688	15.497
10	449.645,698 513.836,663	11	449.631,417 513.843,863	15.994

Punct început	X / Y	Punct sfârșit	X / Y	Lungime segment (** (m)
11	449.631,417 513.843,863	12	449.583,116 513.870,333	55.078
13	449.572,562 513.874,926	14	449.551,015 513.876,889	21.636
15	449.540,732 513.874,244	16	449.533,624 513.868,426	9.185
17	449.532,079 513.859,831	18	449.569,37 513.853,726	37.788
19	449.594,039 513.847,45	20	449.618,936 513.840,485	25.852
21	449.636,58 513.827,229	22	449.664,206 513.804,316	35.892
23	449.680,215 513.789,466	24	449.701,798 513.776,923	24.963
25	449.725,921 513.763,076	26	449.734,647 513.756,736	10.786
27	449.750,343 513.782,686	1	449.732,968 513.793,647	20.543

Punct început	X / Y	Punct sfârșit	X / Y	Lungime segment (** (m)
12	449.583,116 513.870,333	13	449.572,562 513.874,926	11.51
14	449.551,015 513.876,889	15	449.540,732 513.874,244	10.618
16	449.533,624 513.868,426	17	449.532,079 513.859,831	8.733
18	449.569,37 513.853,726	19	449.594,039 513.847,45	25.456
20	449.618,936 513.840,485	21	449.636,58 513.827,229	22.068
22	449.664,206 513.804,316	23	449.680,215 513.789,466	21.836
24	449.701,798 513.776,923	25	449.725,921 513.763,076	27.815
26	449.734,647 513.756,736	27	449.750,343 513.782,686	30.328

** Lungimile segmentelor sunt determinate în planul de proiecție Stereo 70 și sunt rotunjite la 1 milimetru.

*** Distanța dintre puncte este formată din segmente cumulate ce sunt mai mici decât valoarea 1 milimetru.

**DATE DESPRE IMOBILUL NR. 1068**

Oficiul de Cadastru și Publicitate Imobiliară SIBIU
Biroul de Cadastru și Publicitate Imobiliară Medias

A. Partea I. Descrierea imobilului

TEREN Extravilan

Adresa: Jud. Sibiu

Nr. Crt	Nr cadastral Nr. topografic	Suprafața* (mp)	Observații / Referințe
A1		7.600	Sector cadastral:47 Teren neimpregmuit;

B. Partea II. Proprietari și acte

Inscrieri privitoare la dreptul de proprietate și alte drepturi reale		Referințe
/		
Act Administrativ nr. 686/6, din 13/06/1995 emis de CJSDPAT SIBIU (TITLU DE PROPRIETATE);		
B1	Intabulare, drept de PROPRIETATE, dobândit prin Reconstituire, cota actuala 1/1 1) PREDĂ MARIA 2) NISTOR VICTORIA 3) MUNTEAN DUMITRU 4) MUNTEAN AURELIA 5) CĂPĂLNEAN ANA	A1

C. Partea III. SARCINI .

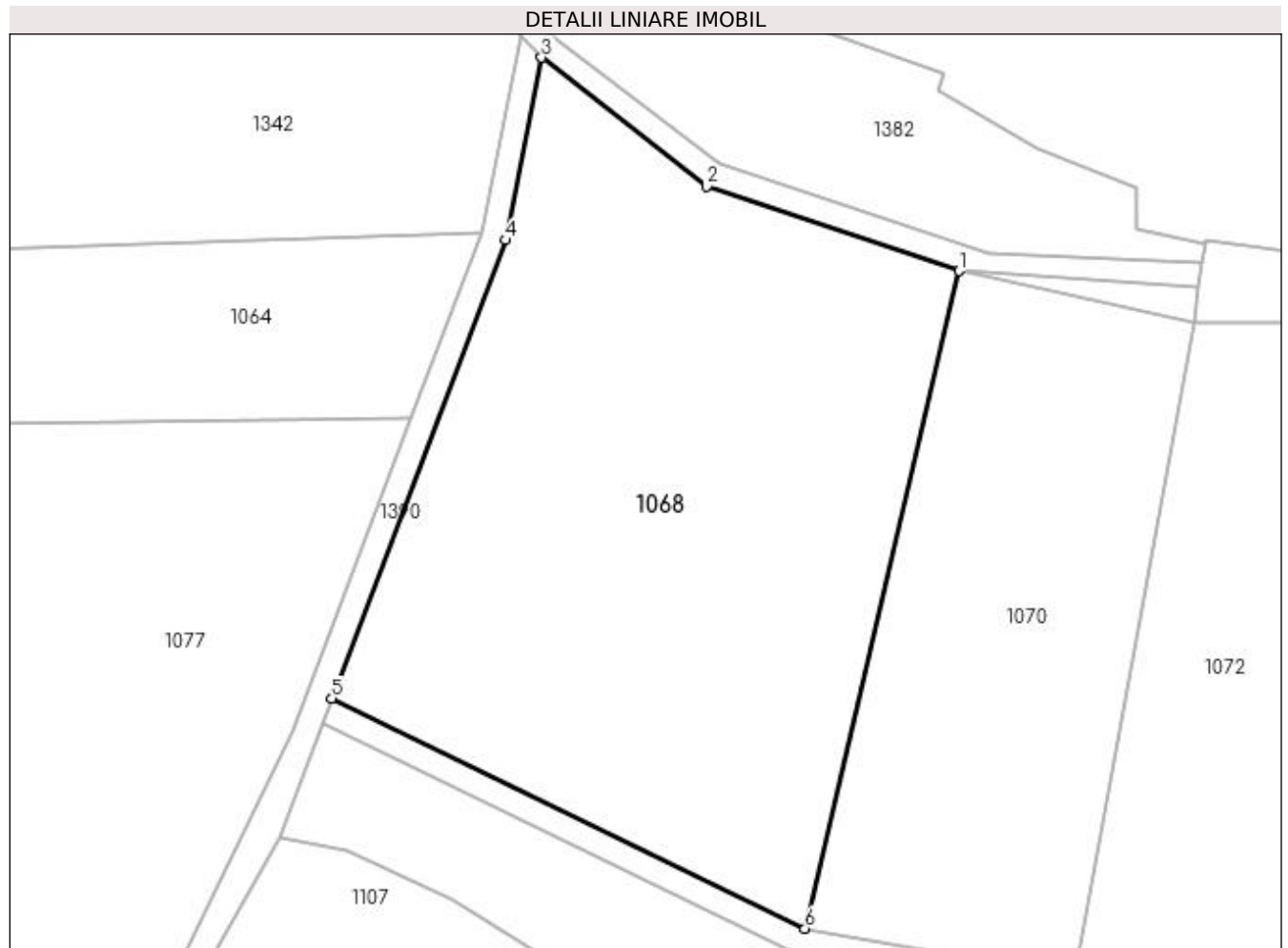
Inscrieri privind dezmembramintele dreptului de proprietate, drepturi reale de garanție și sarcini	Referințe
NU SUNT	

Anexa Nr. 1 La Partea I

Teren

Nr cadastral	Suprafața (mp)*	Observații / Referințe
	7.600	

* Suprafața este determinată în planul de proiecție Stereo 70.



Date referitoare la teren

Crt	Categorie folosință	Intravilan	Suprafața (mp)	Tarla	Parcelă	Nr. topo	Observații / Referințe
1	arabil	NU	7.600	59	3010/1	-	

Lungime Segmente

1) Valorile lungimilor segmentelor sunt obținute din proiecție în plan.

Punct început	X / Y	Punct sfârșit	X / Y	Lungime segment (** (m)
1	450.514,903 513.862,624	2	450.475,502 513.875,788	41.543
2	450.475,502 513.875,788	3	450.449,74 513.895,892	32.678
3	450.449,74 513.895,892	4	450.444,169 513.867,446	28.987
4	450.444,169 513.867,446	5	450.417,012 513.795,977	76.454
5	450.417,012 513.795,977	6	450.490,83 513.760,138	82.058

Punct început	X / Y	Punct sfârşit	X / Y	Lungime segment (** (m)
6	450.490,83 513.760,138	1	450.514,903 513.862,624	105.275

** Lungimile segmentelor sunt determinate în planul de proiecţie Stereo 70 şi sunt rotunjite la 1 milimetru.

*** Distanţa dintre puncte este formată din segmente cumulate ce sunt mai mici decât valoarea 1 milimetru.

**DATE DESPRE IMOBILUL NR. 1069**

Oficiul de Cadastru și Publicitate Imobiliară SIBIU
Biroul de Cadastru și Publicitate Imobiliară Medias

A. Partea I. Descrierea imobilului

TEREN Extravilan

Adresa: Jud. Sibiu

Nr. Crt	Nr cadastral Nr. topografic	Suprafața* (mp)	Observații / Referințe
A1		1.300	Sector cadastral:47 Teren neimprejmuit;

B. Partea II. Proprietari și acte

Inscrieri privitoare la dreptul de proprietate și alte drepturi reale	Referințe
/	
Act Administrativ nr. 577/6, din 23/05/1995 emis de CJSDPAT SIBIU (TITLU DE PROPRIETATE);	
B1	A1
Intabulare, drept de PROPRIETATE, dobândit prin Reconstituire, cota actuala 1/1	
1) POP ANA	
2) SAS MARIA	
3) RUSU CORNEL	

C. Partea III. SARCINI .

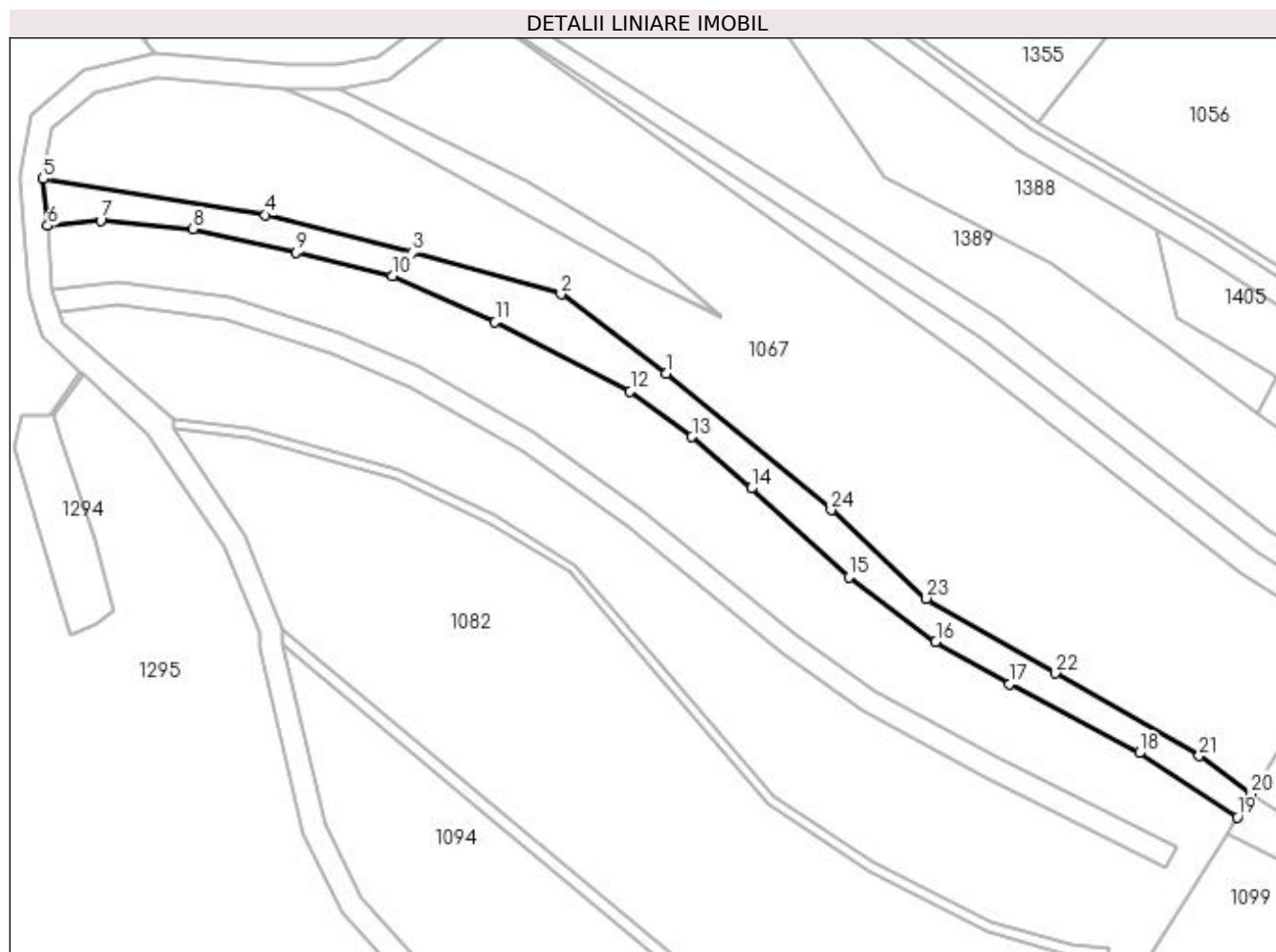
Inscrieri privind dezmembramintele dreptului de proprietate, drepturi reale de garanție și sarcini	Referințe
NU SUNT	

Anexa Nr. 1 La Partea I

Teren

Nr cadastral	Suprafața (mp)*	Observații / Referințe
	1.300	

* Suprafața este determinată în planul de proiecție Stereo 70.



Date referitoare la teren

Crt	Categorie folosință	Intravilan	Suprafața (mp)	Tarla	Parcelă	Nr. topo	Observații / Referințe
1	faneata	NU	1.300	59	3048/1	-	taluz

Lungime Segmente

1) Valorile lungimilor segmentelor sunt obținute din proiecție în plan.

Punct început	X / Y	Punct sfârșit	X / Y	Lungime segment (** (m)
1	449.636,58 513.827,229	2	449.618,936 513.840,485	22.068
3	449.594,039 513.847,45	4	449.569,37 513.853,726	25.456
5	449.532,079 513.859,831	6	449.532,821 513.851,968	7.898
7	449.541,744 513.852,81	8	449.557,21 513.851,398	15.531
9	449.574,552 513.847,479	10	449.590,651 513.843,564	16.568

Punct început	X / Y	Punct sfârșit	X / Y	Lungime segment (** (m)
2	449.618,936 513.840,485	3	449.594,039 513.847,45	25.852
4	449.569,37 513.853,726	5	449.532,079 513.859,831	37.788
6	449.532,821 513.851,968	7	449.541,744 513.852,81	8.962
8	449.557,21 513.851,398	9	449.574,552 513.847,479	17.779
10	449.590,651 513.843,564	11	449.607,876 513.835,78	18.902

Punct început	X / Y	Punct sfârșit	X / Y	Lungime segment (** (m)
11	449.607,876 513.835,78	12	449.630,528 513.824,18	25.449
13	449.640,874 513.816,592	14	449.650,819 513.807,924	13.192
15	449.667,166 513.793,079	16	449.681,751 513.782,226	18.179
17	449.694,173 513.775,164	18	449.715,917 513.763,582	24.636
19	449.732,336 513.752,81	20	449.734,647 513.756,736	4.555
21	449.725,921 513.763,076	22	449.701,798 513.776,923	27.815
23	449.680,215 513.789,466	24	449.664,206 513.804,316	21.836

Punct început	X / Y	Punct sfârșit	X / Y	Lungime segment (** (m)
12	449.630,528 513.824,18	13	449.640,874 513.816,592	12.831
14	449.650,819 513.807,924	15	449.667,166 513.793,079	22.082
16	449.681,751 513.782,226	17	449.694,173 513.775,164	14.289
18	449.715,917 513.763,582	19	449.732,336 513.752,81	19.637
20	449.734,647 513.756,736	21	449.725,921 513.763,076	10.786
22	449.701,798 513.776,923	23	449.680,215 513.789,466	24.963
24	449.664,206 513.804,316	1	449.636,58 513.827,229	35.892

** Lungimile segmentelor sunt determinate în planul de proiecție Stereo 70 și sunt rotunjite la 1 milimetru.

*** Distanța dintre puncte este formată din segmente cumulate ce sunt mai mici decât valoarea 1 milimetru.

**DATE DESPRE IMOBILUL NR. 1070**

Oficiul de Cadastru și Publicitate Imobiliară SIBIU
Biroul de Cadastru și Publicitate Imobiliară Medias

A. Partea I. Descrierea imobilului

TEREN Extravilan

Adresa: Jud. Sibiu

Nr. Crt	Nr cadastral Nr. topografic	Suprafața* (mp)	Observații / Referințe
A1	116545	4.200	Sector cadastral:47 Teren neimprejmit;

B. Partea II. Proprietari și acte

Inscrieri privitoare la dreptul de proprietate și alte drepturi reale		Referințe
/		
Act Administrativ nr. 793/6, din 16/06/1995 emis de CJSDPAT SIBIU (TITLU DE PROPRIETATE);		
B1	Intabulare, drept de PROPRIETATE, dobandit prin Reconstituire, cota actuala 1/2 1) FLOREA MARIA	A1
Act Notarial nr. 154, din 29/08/2019 emis de NP AXENTE MIA (certificat de mostenitor);		
B2	Intabulare, drept de PROPRIETATE, dobandit prin Succesiune, cota actuala 2/16 1) MUNTEAN RAVEICA	A1
B3	Intabulare, drept de PROPRIETATE, dobandit prin Succesiune, cota actuala 3/16 1) WEINGARTNER DORINA	A1
B4	Intabulare, drept de PROPRIETATE, dobandit prin Succesiune, cota actuala 3/16 1) STANCIU ZAHARIE	A1

C. Partea III. SARCINI .

Inscrieri privind dezmembramintele dreptului de proprietate, drepturi reale de garanție și sarcini	Referințe
NU SUNT	

Anexa Nr. 1 La Partea I

Teren

Nr cadastral	Suprafața (mp)*	Observații / Referințe
116545	4.200	

* Suprafața este determinată în planul de proiecție Stereo 70.



Date referitoare la teren

Crt	Categorie folosință	Intra vilan	Suprafața (mp)	Tarla	Parcelă	Nr. topo	Observații / Referințe
1	arabil	NU	4.200	59	3010/2	-	

Lungime Segmente

1) Valorile lungimilor segmentelor sunt obținute din proiecție în plan.

Punct început	X / Y	Punct sfârșit	X / Y	Lungime segment (** (m)
1	450.514,903 513.862,624	2	450.490,83 513.760,138	105.275
2	450.490,83 513.760,138	3	450.533,062 513.752,601	42.899
3	450.533,062 513.752,601	4	450.551,572 513.854,7	103.763
4	450.551,572 513.854,7	1	450.514,903 513.862,624	37.515

**** Lungimile segmentelor sunt determinate în planul de proiecție Stereo 70 și sunt rotunjite la 1 milimetru.**

***** Distanța dintre puncte este formată din segmente cumulate ce sunt mai mici decât valoarea 1 milimetru.**

**DATE DESPRE IMOBILUL NR. 1071**

Oficiul de Cadastru și Publicitate Imobiliară SIBIU
Biroul de Cadastru și Publicitate Imobiliară Medias

A. Partea I. Descrierea imobilului

TEREN Extravilan

Adresa: Jud. Sibiu

Nr. Crt	Nr cadastral Nr. topografic	Suprafața* (mp)	Observații / Referințe
A1		400	Sector cadastral:47 Teren neimprejmuit;

B. Partea II. Proprietari și acte

Inscrieri privitoare la dreptul de proprietate și alte drepturi reale	Referințe
/	
Act Administrativ nr. 883/6, din 14/06/1995 emis de CJSDPAT SIBIU (TITLU DE PROPRIETATE);	
B1	A1
Intabulare, drept de PROPRIETATE, dobandit prin Constituire, cota actuala 1/1 1) HENNING ANDREI	

C. Partea III. SARCINI .

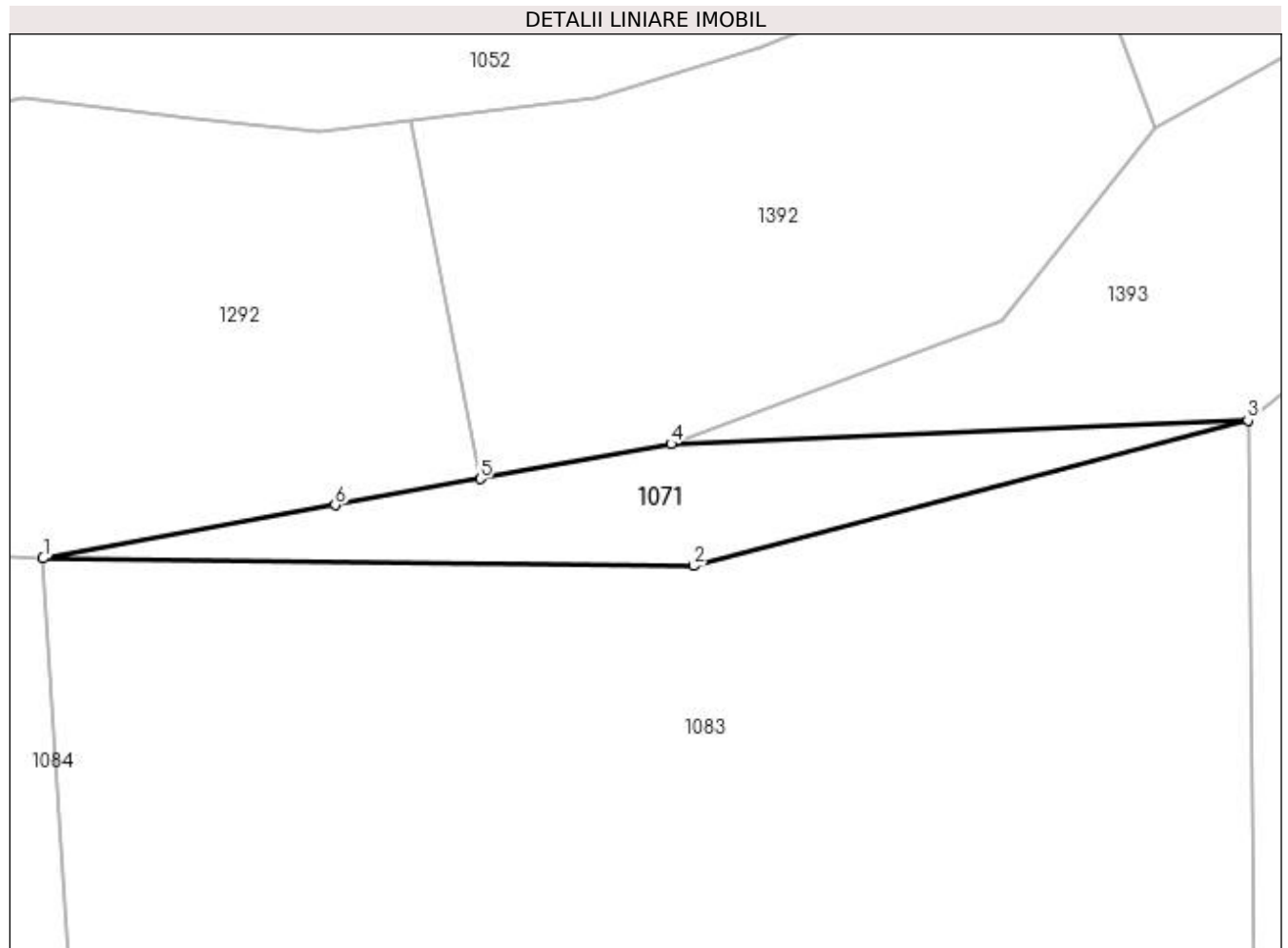
Inscrieri privind dezmembramintele dreptului de proprietate, drepturi reale de garanție și sarcini	Referințe
NU SUNT	

Anexa Nr. 1 La Partea I

Teren

Nr cadastral	Suprafața (mp)*	Observații / Referințe
	400	

* Suprafața este determinată în planul de proiecție Stereo 70.



Date referitoare la teren

Crt	Categorie folosință	Intra vilan	Suprafața (mp)	Tarla	Parcelă	Nr. topo	Observații / Referințe
1	faneata	NU	400	59	2993/1	-	tufaris

Lungime Segmente

1) Valorile lungimilor segmentelor sunt obținute din proiecție în plan.

Punct început	X / Y	Punct sfârșit	X / Y	Lungime segment (** (m)
1	450.164,611 513.799,878	2	450.212,183 513.799,337	47.575
2	450.212,183 513.799,337	3	450.252,748 513.809,969	41.935
3	450.252,748 513.809,969	4	450.210,55 513.808,238	42.234
4	450.210,55 513.808,238	5	450.196,58 513.805,695	14.199
5	450.196,58 513.805,695	6	450.185,986 513.803,767	10.769

Punct început	X / Y	Punct sfârșit	X / Y	Lungime segment (** (m)
6	450.185,986 513.803,767	1	450.164,611 513.799,878	21.726

** Lungimile segmentelor sunt determinate în planul de proiecție Stereo 70 și sunt rotunjite la 1 milimetru.

*** Distanța dintre puncte este formată din segmente cumulate ce sunt mai mici decât valoarea 1 milimetru.

**DATE DESPRE IMOBILUL NR. 1072**

Oficiul de Cadastru și Publicitate Imobiliară SIBIU
Biroul de Cadastru și Publicitate Imobiliară Medias

A. Partea I. Descrierea imobilului

TEREN Extravilan

Adresa: Jud. Sibiu

Nr. Crt	Nr cadastral Nr. topografic	Suprafața* (mp)	Observații / Referințe
A1		4.000	Sector cadastral:47 Teren neimprejmuit;

B. Partea II. Proprietari și acte

Inscrieri privitoare la dreptul de proprietate și alte drepturi reale		Referințe
/		
Act Administrativ nr. 690/6, din 14/06/1995 emis de CJSDPAT SIBIU (TITLU DE PROPRIETATE);		
B1	Intabulare, drept de PROPRIETATE, dobândit prin Reconstituire, cota actuala 1/1 1) LUCA ELENA 2) TOMA PAVEL 3) TOMA VASILE 4) TOMA ROMI 5) STANCIU MARIA 6) TOMA ANA	A1

C. Partea III. SARCINI .

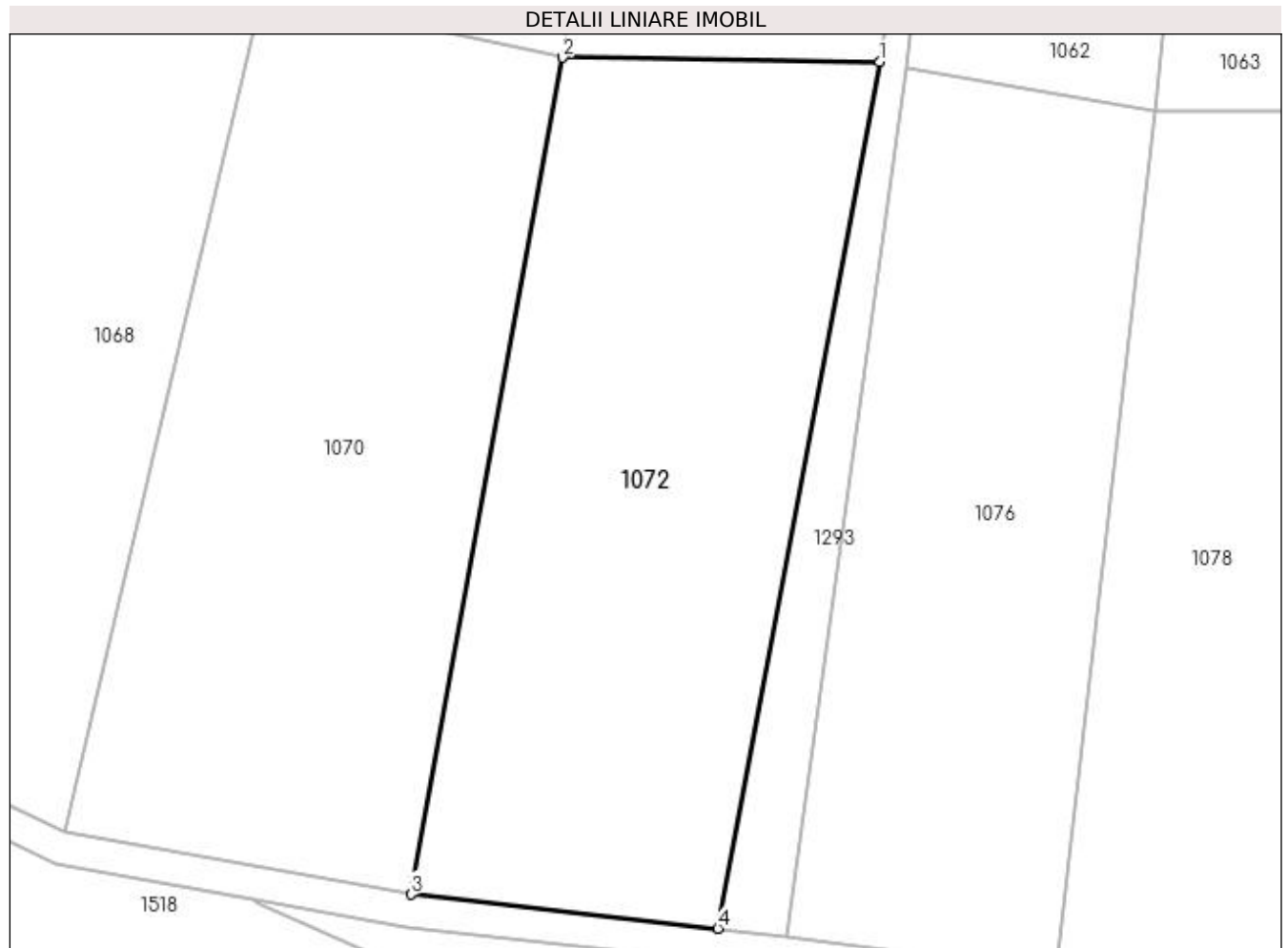
Inscrieri privind dezmembramintele dreptului de proprietate, drepturi reale de garanție și sarcini	Referințe
NU SUNT	

Anexa Nr. 1 La Partea I

Teren

Nr cadastral	Suprafața (mp)*	Observații / Referințe
	4.000	

* Suprafața este determinată în planul de proiecție Stereo 70.



Date referitoare la teren

Crt	Categorie folosință	Intra vilan	Suprafața (mp)	Tarla	Parcelă	Nr. topo	Observații / Referințe
1	arabil	NU	4.000	59	3010/3	-	

Lungime Segmente

1) Valorile lungimilor segmentelor sunt obținute din proiecție în plan.

Punct început	X / Y	Punct sfârșit	X / Y	Lungime segment (** (m)
1	450.590,256 513.854,151	2	450.551,572 513.854,7	38.688
2	450.551,572 513.854,7	3	450.533,062 513.752,601	103.763
3	450.533,062 513.752,601	4	450.570,513 513.748,448	37.68
4	450.570,513 513.748,448	1	450.590,256 513.854,151	107.531

**** Lungimile segmentelor sunt determinate în planul de proiecție Stereo 70 și sunt rotunjite la 1 milimetru.**

***** Distanța dintre puncte este formată din segmente cumulate ce sunt mai mici decât valoarea 1 milimetru.**

**DATE DESPRE IMOBILUL NR. 1073**

Oficiul de Cadastru și Publicitate Imobiliară SIBIU
Biroul de Cadastru și Publicitate Imobiliară Medias

A. Partea I. Descrierea imobilului

TEREN Extravilan

Adresa: Jud. Sibiu

Nr. Crt	Nr cadastral Nr. topografic	Suprafața* (mp)	Observații / Referințe
A1		1.700	Sector cadastral:47 Teren neimprejmuit;

B. Partea II. Proprietari și acte

Inscrieri privitoare la dreptul de proprietate și alte drepturi reale	Referințe
/	
Act Administrativ nr. 653/6, din 25/05/1995 emis de CJSDPAT SIBIU (TITLU DE PROPRIETATE);	
B1	A1
Intabulare, drept de PROPRIETATE, dobândit prin Reconstituire, cota actuala 1/1 1) MOHAN ANA-MARIA	

C. Partea III. SARCINI .

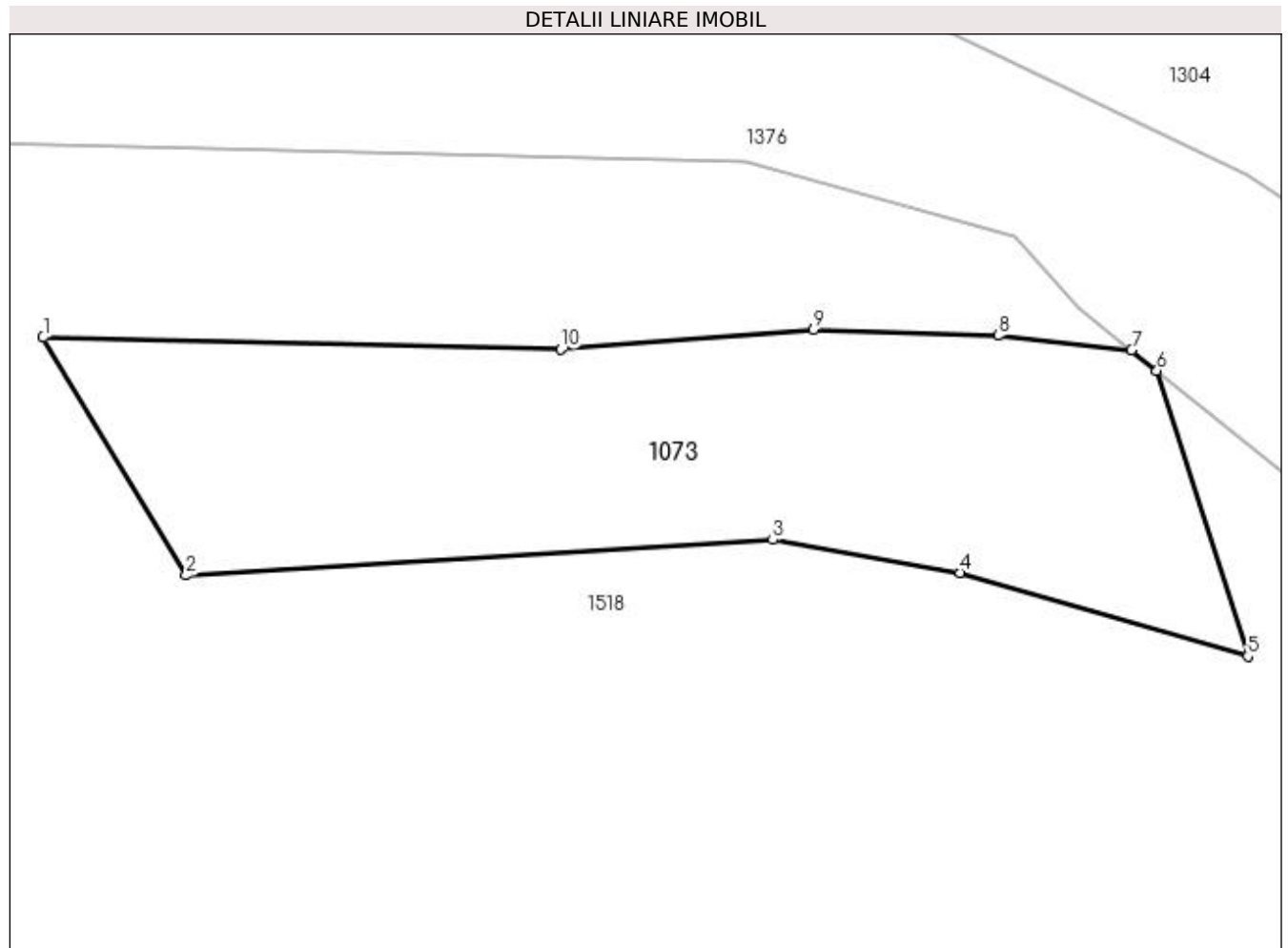
Inscrieri privind dezmembramintele dreptului de proprietate, drepturi reale de garanție și sarcini	Referințe
NU SUNT	

Anexa Nr. 1 La Partea I

Teren

Nr cadastral	Suprafaţa (mp)*	Observații / Referințe
	1.700	

* Suprafața este determinată în planul de proiecție Stereo 70.



Date referitoare la teren

Crt	Categorie folosință	Intravilan	Suprafața (mp)	Tarla	Parcelă	Nr. topo	Observații / Referințe
1	arabil	NU	1.700	59	2887/3	-	NR PARCELA 2807/3 GRESIT IN TP

Lungime Segmente

1) Valorile lungimilor segmentelor sunt obținute din proiecție în plan.

Punct început	X / Y	Punct sfârșit	X / Y	Lungime segment (** (m)
1	450.580,012 513.703,296	2	450.591,908 513.683,563	23.041
2	450.591,908 513.683,563	3	450.640,598 513.686,514	48.779
3	450.640,598 513.686,514	4	450.656,16 513.683,79	15.799
4	450.656,16 513.683,79	5	450.680,059 513.676,853	24.885
5	450.680,059 513.676,853	6	450.672,503 513.700,55	24.872

Punct început	X / Y	Punct sfârșit	X / Y	Lungime segment (** (m)
6	450.672,503 513.700,55	7	450.670,393 513.702,255	2.713
7	450.670,393 513.702,255	8	450.659,313 513.703,455	11.144
8	450.659,313 513.703,455	9	450.643,97 513.703,938	15.351
9	450.643,97 513.703,938	10	450.622,987 513.702,314	21.046
10	450.622,987 513.702,314	1	450.580,012 513.703,296	42.986

** Lungimile segmentelor sunt determinate în planul de proiecție Stereo 70 și sunt rotunjite la 1 milimetru.

*** Distanța dintre puncte este formată din segmente cumulate ce sunt mai mici decât valoarea 1 milimetru.

**DATE DESPRE IMOBILUL NR. 1074**

Oficiul de Cadastru și Publicitate Imobiliară SIBIU
Biroul de Cadastru și Publicitate Imobiliară Medias

A. Partea I. Descrierea imobilului

TEREN Extravilan

Adresa: Jud. Sibiu

Nr. Crt	Nr cadastral Nr. topografic	Suprafața* (mp)	Observații / Referințe
A1		800	Sector cadastral:47 Teren neimpregmuit;

B. Partea II. Proprietari și acte

Inscrieri privitoare la dreptul de proprietate și alte drepturi reale	Referințe
/	
Act Administrativ nr. 577/6, din 23/05/1995 emis de CJSDPAT SIBIU (TITLU DE PROPRIETATE);	
B1	A1
Intabulare, drept de PROPRIETATE, dobândit prin Reconstituire, cota actuala 1/1	
1) POP ANA	
2) SAS MARIA	
3) RUSU CORNEL	

C. Partea III. SARCINI .

Inscrieri privind dezmembramintele dreptului de proprietate, drepturi reale de garanție și sarcini	Referințe
NU SUNT	

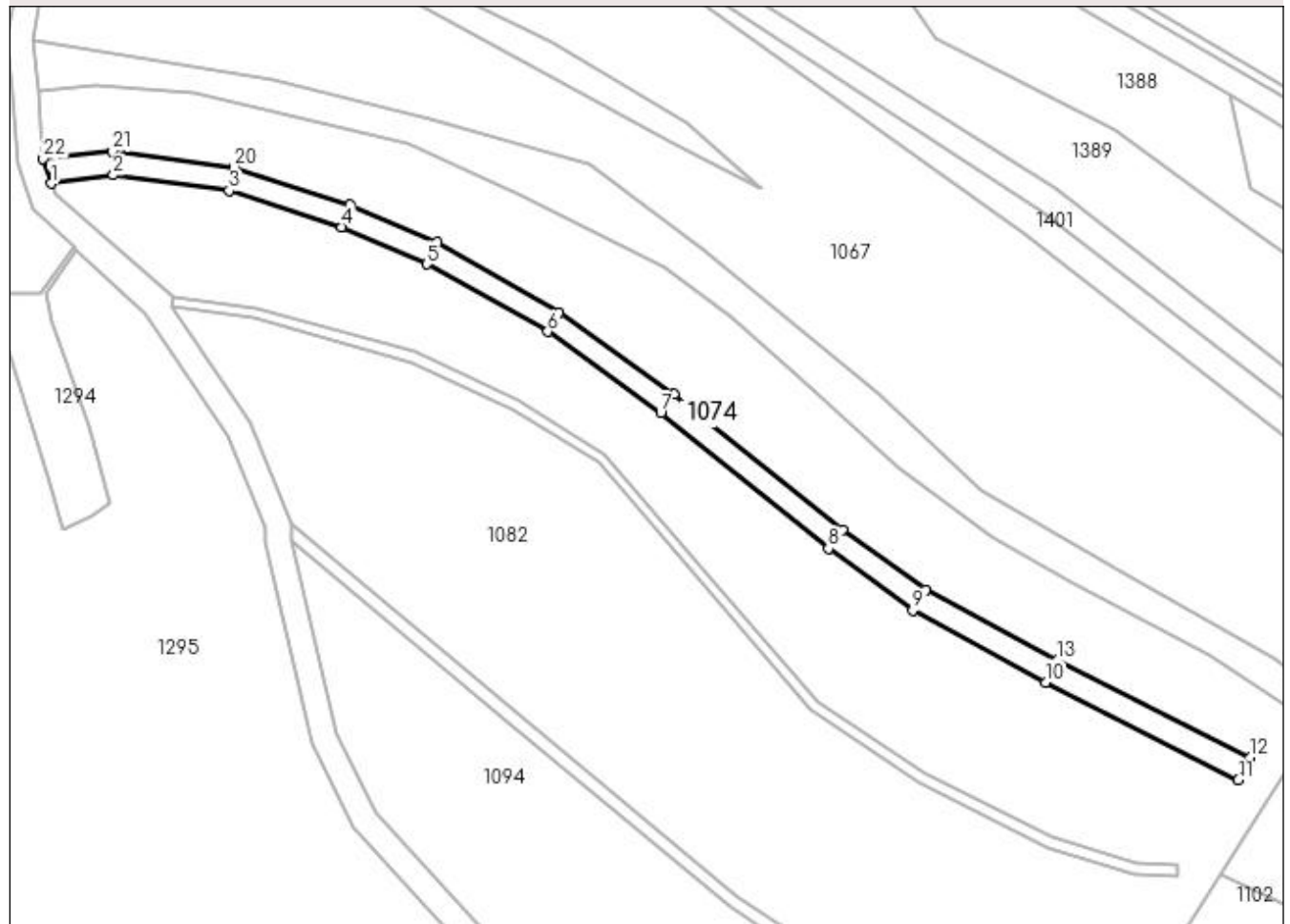
Anexa Nr. 1 La Partea I

Teren

Nr cadastral	Suprafața (mp)*	Observații / Referințe
	800	

* Suprafața este determinată în planul de proiecție Stereo 70.

DETALII LINIARE IMOBIL



Date referitoare la teren

Crt	Categorie folosință	Intra vilan	Suprafața (mp)	Tarla	Parcelă	Nr. topo	Observații / Referințe
1	faneata	NU	800	59	3050	-	taluz

Lungime Segmente

1) Valorile lungimilor segmentelor sunt obținute din proiecție în plan.

Punct început	X / Y	Punct sfârșit	X / Y	Lungime segment (** (m)
1	449.534,862 513.837,381	2	449.544,572 513.838,676	9.796
3	449.562,665 513.836,278	4	449.580,296 513.830,605	18.521
5	449.593,521 513.824,778	6	449.612,444 513.814,217	21.671
7	449.630,087 513.801,562	8	449.656,31 513.780,329	33.742
9	449.669,426 513.770,666	10	449.690,207 513.759,446	23.616

Punct început	X / Y	Punct sfârșit	X / Y	Lungime segment (** (m)
2	449.544,572 513.838,676	3	449.562,665 513.836,278	18.251
4	449.580,296 513.830,605	5	449.593,521 513.824,778	14.452
6	449.612,444 513.814,217	7	449.630,087 513.801,562	21.712
8	449.656,31 513.780,329	9	449.669,426 513.770,666	16.291
10	449.690,207 513.759,446	11	449.720,321 513.744,207	33.75

Punct început	X / Y	Punct sfârșit	X / Y	Lungime segment (** (m)
11	449.720,321 513.744,207	12	449.722,127 513.747,776	4.0
13	449.692,061 513.762,991	14	449.671,485 513.773,889	23.284
15	449.658,488 513.783,304	16	449.632,216 513.804,432	33.714
17	449.614,258 513.817,246	18	449.595,208 513.828,187	21.969
19	449.581,585 513.834,047	20	449.563,417 513.839,955	19.105
21	449.544,464 513.842,371	22	449.533,618 513.841,289	10.901

Punct început	X / Y	Punct sfârșit	X / Y	Lungime segment (** (m)
12	449.722,127 513.747,776	13	449.692,061 513.762,991	33.697
14	449.671,485 513.773,889	15	449.658,488 513.783,304	16.049
16	449.632,216 513.804,432	17	449.614,258 513.817,246	22.06
18	449.595,208 513.828,187	19	449.581,585 513.834,047	14.83
20	449.563,417 513.839,955	21	449.544,464 513.842,371	19.106
22	449.533,618 513.841,289	1	449.534,862 513.837,381	4.101

** Lungimile segmentelor sunt determinate în planul de proiecție Stereo 70 și sunt rotunjite la 1 milimetru.

*** Distanța dintre puncte este formată din segmente cumulate ce sunt mai mici decât valoarea 1 milimetru.

**DATE DESPRE IMOBILUL NR. 1075**

Oficiul de Cadastru și Publicitate Imobiliară SIBIU
Biroul de Cadastru și Publicitate Imobiliară Medias

A. Partea I. Descrierea imobilului

TEREN Extravilan

Adresa: Jud. Sibiu

Nr. Crt	Nr cadastral Nr. topografic	Suprafața* (mp)	Observații / Referințe
A1		13.300	Sector cadastral:47 Teren neimprejmuit;

B. Partea II. Proprietari și acte

Inscrieri privitoare la dreptul de proprietate și alte drepturi reale	Referințe
/	
Act Administrativ nr. 722/6, din 24/05/1995 emis de CJSDPAT SIBIU (TITLU DE PROPRIETATE);	
B1	A1
Intabulare, drept de PROPRIETATE, dobândit prin Reconstituire, cota actuala 1/1 1) LUCA IOAN, JUNIOR	

C. Partea III. SARCINI .

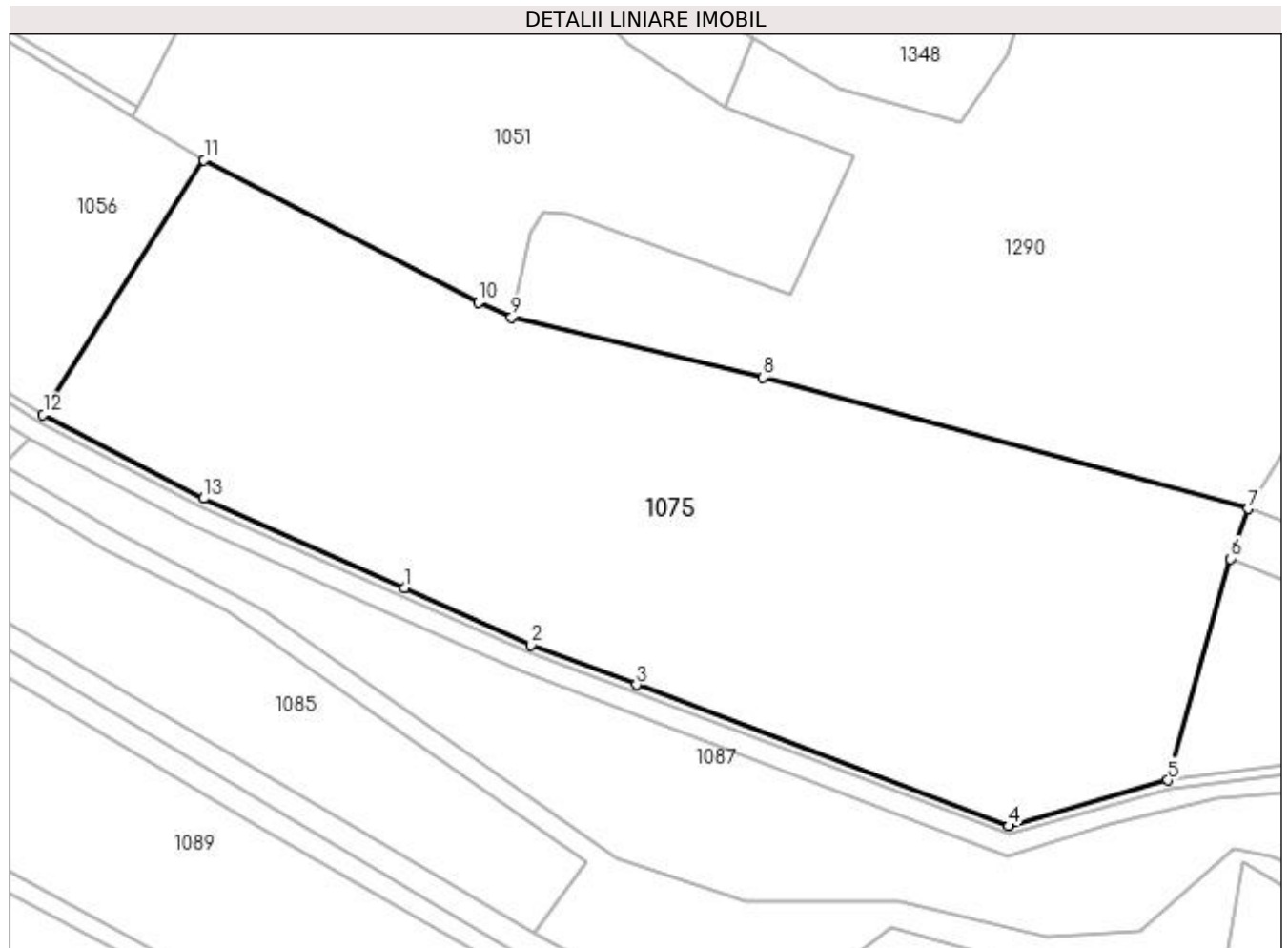
Inscrieri privind dezmembramintele dreptului de proprietate, drepturi reale de garanție și sarcini	Referințe
NU SUNT	

Anexa Nr. 1 La Partea I

Teren

Nr cadastral	Suprafața (mp)*	Observații / Referințe
	13.300	

* Suprafața este determinată în planul de proiecție Stereo 70.



Date referitoare la teren

Crt	Categorie folosință	Intra vilan	Suprafața (mp)	Tarla	Parcelă	Nr. topo	Observații / Referințe
1	arabil	NU	13.300	59	2978/2/3	-	

Lungime Segmente

1) Valorile lungimilor segmentelor sunt obținute din proiecție în plan.

Punct început	X / Y	Punct sfârșit	X / Y	Lungime segment (** (m)
1	449.853,028 513.783,44	2	449.877,166 513.772,664	26.435
2	449.877,166 513.772,664	3	449.897,158 513.765,089	21.379
3	449.897,158 513.765,089	4	449.967,956 513.738,263	75.71
4	449.967,956 513.738,263	5	449.998,179 513.746,95	31.447
5	449.998,179 513.746,95	6	450.010,115 513.789,004	43.715

Punct început	X / Y	Punct sfârșit	X / Y	Lungime segment (** (m)
6	450.010,115 513.789,004	7	450.013,355 513.798,486	10.021
7	450.013,355 513.798,486	8	449.921,242 513.823,429	95.431
8	449.921,242 513.823,429	9	449.873,397 513.834,849	49.189
9	449.873,397 513.834,849	10	449.867,082 513.837,642	6.905
10	449.867,082 513.837,642	11	449.814,962 513.864,71	58.73
11	449.814,962 513.864,71	12	449.784,373 513.816,393	57.187
12	449.784,373 513.816,393	13	449.814,896 513.800,463	34.429
13	449.814,896 513.800,463	1	449.853,028 513.783,44	41.759

** Lungimile segmentelor sunt determinate în planul de proiecție Stereo 70 și sunt rotunjite la 1 milimetru.

*** Distanța dintre puncte este formată din segmente cumulate ce sunt mai mici decât valoarea 1 milimetru.

**DATE DESPRE IMOBILUL NR. 1076**

Oficiul de Cadastru și Publicitate Imobiliară SIBIU
Biroul de Cadastru și Publicitate Imobiliară Medias

A. Partea I. Descrierea imobilului

TEREN Extravilan

Adresa: Jud. Sibiu

Nr. Crt	Nr cadastral Nr. topografic	Suprafața* (mp)	Observații / Referințe
A1		3.400	Sector cadastral:47 Teren neimprejmuit;

B. Partea II. Proprietari și acte

Inscrieri privitoare la dreptul de proprietate și alte drepturi reale		Referințe
/		
Act Notarial nr. 933, din 24/03/2004 emis de NP AXENTE MIA (contract de vanzare-cumparare);		
B1	Intabulare, drept de PROPRIETATE, dobandit prin Conventie, cota actuala 1/1 1) HAȘEGAN COSMIN-CORNEL 2) HAȘEGAN IOANA-MARIA	A1

C. Partea III. SARCINI .

Inscrieri privind dezmembramintele dreptului de proprietate, drepturi reale de garanție și sarcini	Referințe
NU SUNT	

Anexa Nr. 1 La Partea I

Teren

Nr cadastral	Suprafața (mp)*	Observații / Referințe
	3.400	

* Suprafața este determinată în planul de proiecție Stereo 70.



Date referitoare la teren

Crt	Categorie folosință	Intra vilan	Suprafața (mp)	Tarla	Parcelă	Nr. topo	Observații / Referințe
1	arabil	NU	3.400	59	3010/4	-	

Lungime Segmente

1) Valorile lungimilor segmentelor sunt obținute din proiecție în plan.

Punct început	X / Y	Punct sfârșit	X / Y	Lungime segment (** (m)
1	450.593,599 513.853,444	2	450.578,839 513.747,491	106.976
2	450.578,839 513.747,491	3	450.611,765 513.743,168	33.209
3	450.611,765 513.743,168	4	450.623,922 513.848,19	105.723
4	450.623,922 513.848,19	1	450.593,599 513.853,444	30.775

**** Lungimile segmentelor sunt determinate în planul de proiecție Stereo 70 și sunt rotunjite la 1 milimetru.**

***** Distanța dintre puncte este formată din segmente cumulate ce sunt mai mici decât valoarea 1 milimetru.**

**DATE DESPRE IMOBILUL NR. 1077**

Oficiul de Cadastru și Publicitate Imobiliară SIBIU
Biroul de Cadastru și Publicitate Imobiliară Medias

A. Partea I. Descrierea imobilului

TEREN Extravilan

Adresa: Jud. Sibiu

Nr. Crt	Nr cadastral Nr. topografic	Suprafața* (mp)	Observații / Referințe
A1		13.600	Sector cadastral:47 Teren neimprejmuit;

B. Partea II. Proprietari și acte

Inscrieri privitoare la dreptul de proprietate și alte drepturi reale	Referințe
/	
Act Administrativ nr. 702/6, din 22/05/1995 emis de CJSDPAT SIBIU (TITLU DE PROPRIETATE);	
B1	A1
Intabulare, drept de PROPRIETATE, dobândit prin Reconstituire, cota actuala 1/1 1) POPA NICOLAE	

C. Partea III. SARCINI .

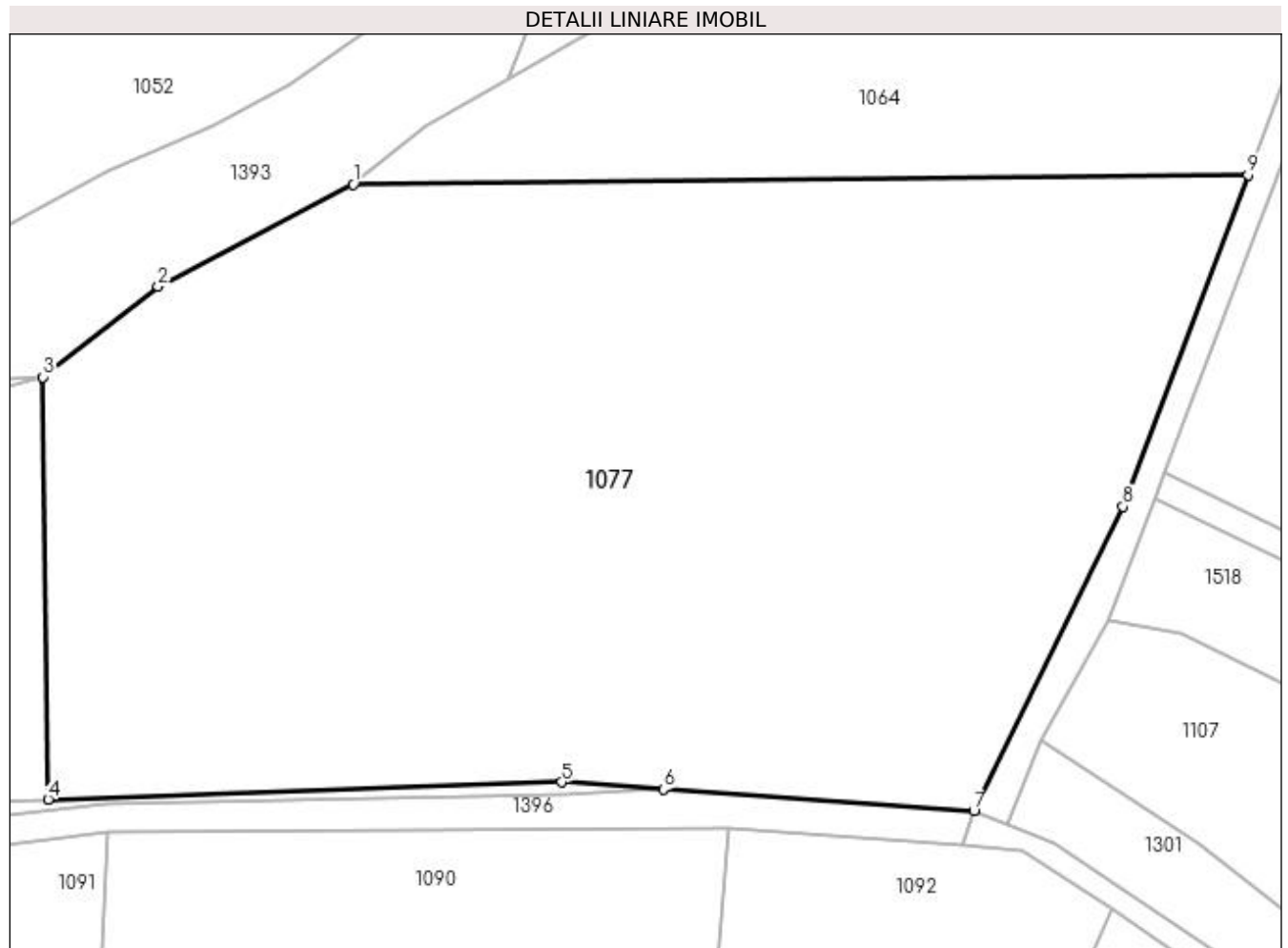
Inscrieri privind dezmembramintele dreptului de proprietate, drepturi reale de garanție și sarcini	Referințe
NU SUNT	

Anexa Nr. 1 La Partea I

Teren

Nr cadastral	Suprafața (mp)*	Observații / Referințe
	13.600	

* Suprafața este determinată în planul de proiecție Stereo 70.



Date referitoare la teren

Crt	Categorie folosință	Intra vilan	Suprafața (mp)	Tarla	Parcelă	Nr. topo	Observații / Referințe
1	arabil	NU	13.600	59	2978/6	-	

Lungime Segmente

1) Valorile lungimilor segmentelor sunt obținute din proiecție în plan.

Punct început	X / Y	Punct sfârșit	X / Y	Lungime segment (** (m)
1	450.298,214 513.838,202	2	450.269,63 513.823,238	32.265
2	450.269,63 513.823,238	3	450.252,748 513.809,969	21.473
3	450.252,748 513.809,969	4	450.253,484 513.748,102	61.871
4	450.253,484 513.748,102	5	450.328,759 513.750,638	75.318
5	450.328,759 513.750,638	6	450.343,655 513.749,587	14.934

Punct început	X / Y	Punct sfârșit	X / Y	Lungime segment (** (m)
6	450.343,655 513.749,587	7	450.389,165 513.746,377	45.623
7	450.389,165 513.746,377	8	450.411,017 513.790,978	49.666
8	450.411,017 513.790,978	9	450.429,343 513.839,585	51.947
9	450.429,343 513.839,585	1	450.298,214 513.838,202	131.136

** Lungimile segmentelor sunt determinate în planul de proiecție Stereo 70 și sunt rotunjite la 1 milimetru.

*** Distanța dintre puncte este formată din segmente cumulate ce sunt mai mici decât valoarea 1 milimetru.

**DATE DESPRE IMOBILUL NR. 1078**

Oficiul de Cadastru și Publicitate Imobiliară SIBIU
Biroul de Cadastru și Publicitate Imobiliară Medias

A. Partea I. Descrierea imobilului

TEREN Extravilan

Adresa: Jud. Sibiu

Nr. Crt	Nr cadastral Nr. topografic	Suprafața* (mp)	Observații / Referințe
A1		3.800	Sector cadastral:47 Teren neimprejmuit;

B. Partea II. Proprietari și acte

Inscrieri privitoare la dreptul de proprietate și alte drepturi reale	Referințe
/	
Act Administrativ nr. 899/6, din 15/06/1995 emis de CJSDPAT SIBIU (TITLU DE PROPRIETATE);	
B1	A1
Intabulare, drept de PROPRIETATE, dobândit prin Reconstituire, cota actuala 1/1 1) BACIU IOAN-OVIDIU	

C. Partea III. SARCINI .

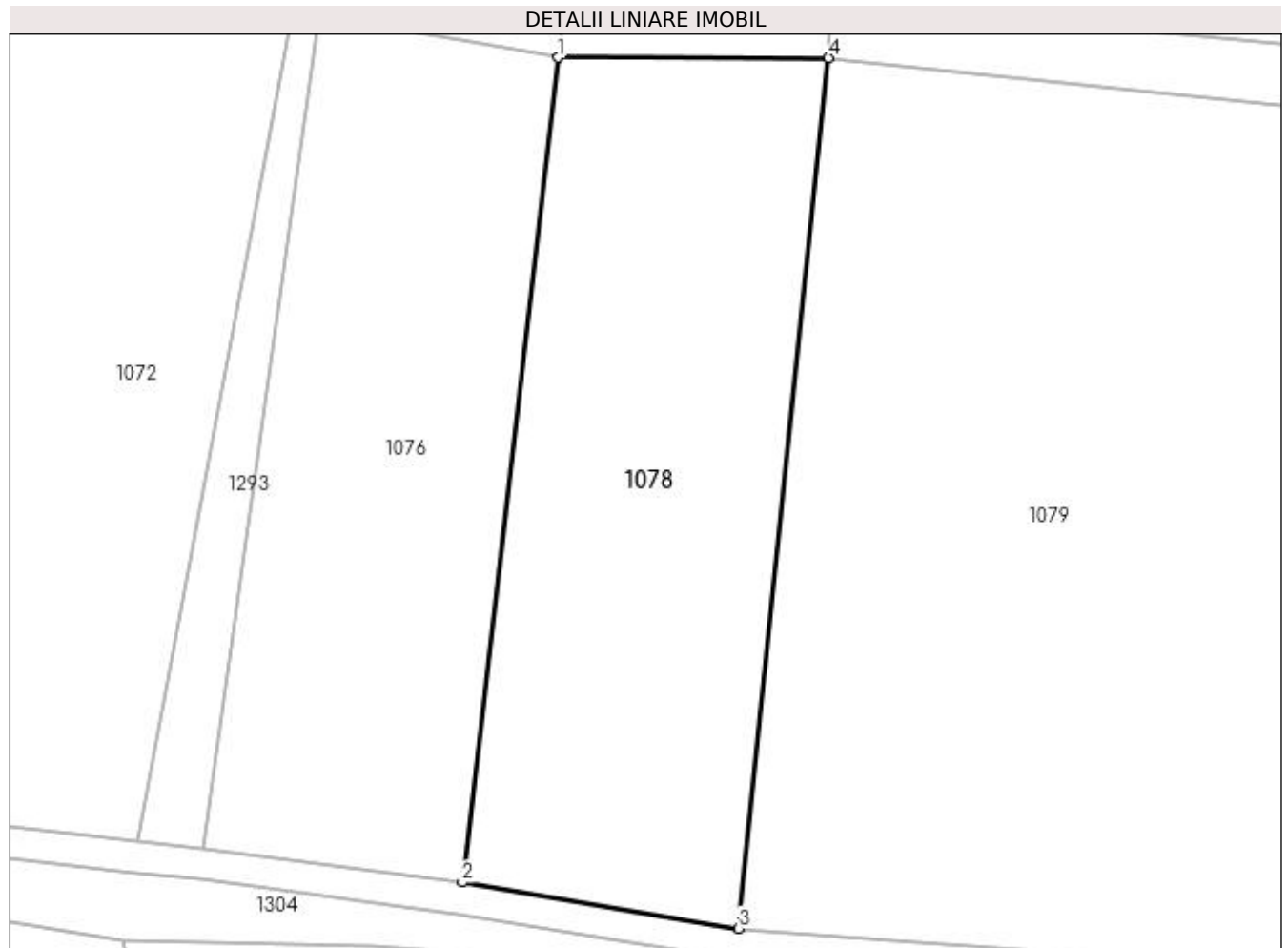
Inscrieri privind dezmembramintele dreptului de proprietate, drepturi reale de garanție și sarcini	Referințe
NU SUNT	

Anexa Nr. 1 La Partea I

Teren

Nr cadastral	Suprafața (mp)*	Observații / Referințe
	3.800	

* Suprafața este determinată în planul de proiecție Stereo 70.



Date referitoare la teren

Crt	Categorie folosință	Intravilan	Suprafața (mp)	Tarla	Parcelă	Nr. topo	Observații / Referințe
1	arabil	NU	3.800	59	3010/5	-	

Lungime Segmente

1) Valorile lungimilor segmentelor sunt obținute din proiecție în plan.

Punct început	X / Y	Punct sfârșit	X / Y	Lungime segment (** (m)
1	450.623,922 513.848,19	2	450.611,765 513.743,168	105.723
2	450.611,765 513.743,168	3	450.646,987 513.737,304	35.706
3	450.646,987 513.737,304	4	450.658,472 513.848,15	111.439
4	450.658,472 513.848,15	1	450.623,922 513.848,19	34.55

**** Lungimile segmentelor sunt determinate în planul de proiecție Stereo 70 și sunt rotunjite la 1 milimetru.**

***** Distanța dintre puncte este formată din segmente cumulate ce sunt mai mici decât valoarea 1 milimetru.**

**DATE DESPRE IMOBILUL NR. 1079**

Oficiul de Cadastru și Publicitate Imobiliară SIBIU
Biroul de Cadastru și Publicitate Imobiliară Medias

A. Partea I. Descrierea imobilului

TEREN Extravilan

Adresa: Jud. Sibiu

Nr. Crt	Nr cadastral Nr. topografic	Suprafața* (mp)	Observații / Referințe
A1	105659	8.800	Sector cadastral:47 Teren neimpregmuit;

B. Partea II. Proprietari și acte

Inscrieri privitoare la dreptul de proprietate și alte drepturi reale	Referințe
7191 / 19/04/2011	
Act Notarial nr. 1366, din 04/08/2004 emis de BNP Daniela Helju (contract de vanzare-cumparare);	
B1	A1
Intabulare, drept de PROPRIETATE, dobandit prin Conventie, cota actuala 1/1	
1) PARAU SOFRON	
2) PARAU MARIA	
19600 / 28/08/2014	
Act Normativ nr. 17, din 07/03/2014 emis de Parlamentul Romaniei;	
B2	A1
Imobil aflat sub incidenta art.3 alin.(1) din Legea 17/2014	

C. Partea III. SARCINI .

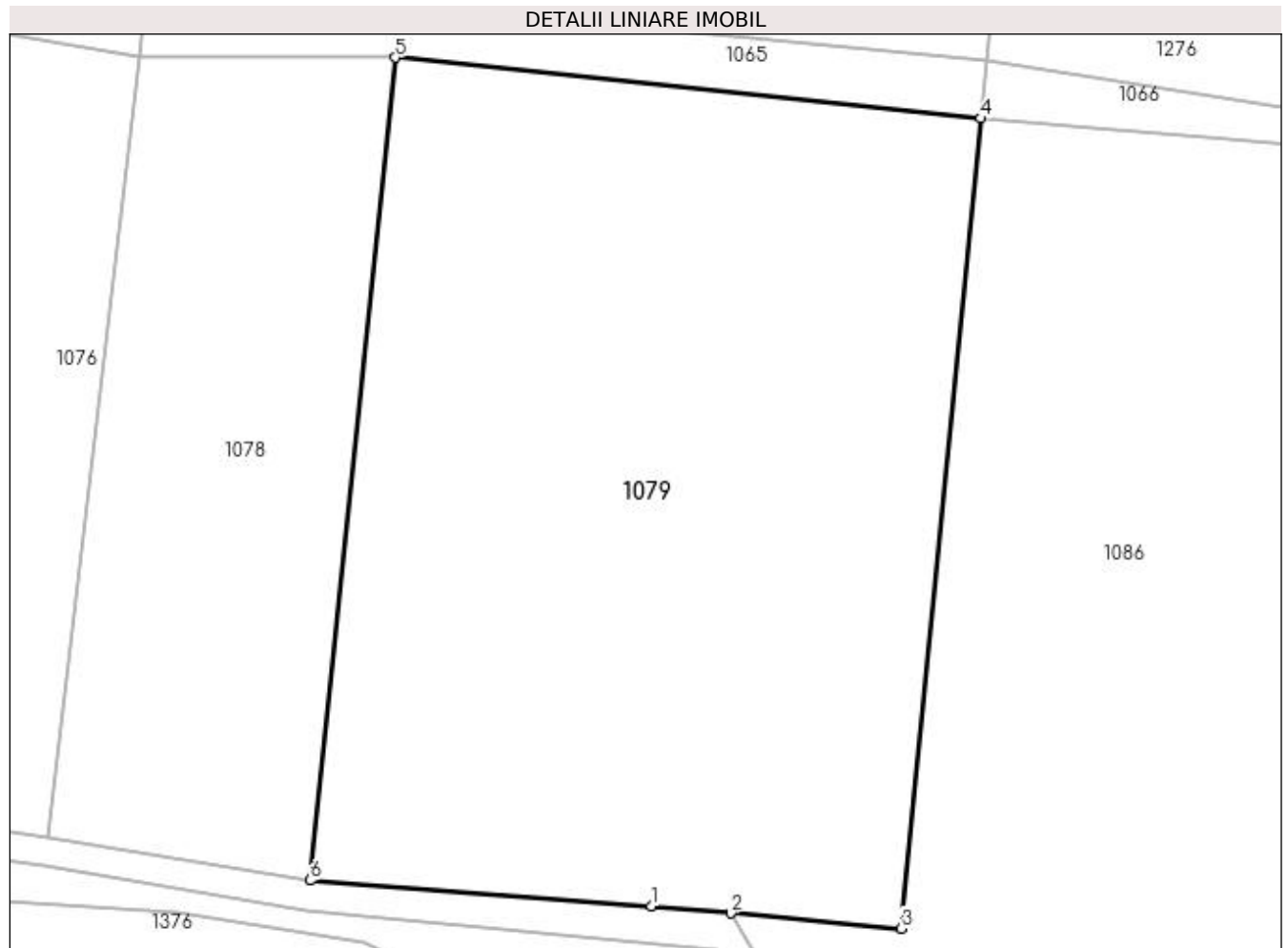
Inscrieri privind dezmembramintele dreptului de proprietate, drepturi reale de garanție și sarcini	Referințe
NU SUNT	

Anexa Nr. 1 La Partea I

Teren

Nr cadastral	Suprafața (mp)*	Observații / Referințe
105659	8.800	

* Suprafața este determinată în planul de proiecție Stereo 70.



Date referitoare la teren

Crt	Categorie folosință	Intra vilan	Suprafața (mp)	Tarla	Parcelă	Nr. topo	Observații / Referințe
1	arabil	NU	8.800	59	3010/6	-	

Lungime Segmente

1) Valorile lungimilor segmentelor sunt obținute din proiecție în plan.

Punct început	X / Y	Punct sfârșit	X / Y	Lungime segment (** (m)
1	450.692,994 513.733,836	2	450.703,718 513.732,875	10.767
2	450.703,718 513.732,875	3	450.726,717 513.730,813	23.091
3	450.726,717 513.730,813	4	450.737,462 513.839,964	109.679
4	450.737,462 513.839,964	5	450.658,472 513.848,15	79.413
5	450.658,472 513.848,15	6	450.646,987 513.737,304	111.439

Punct început	X / Y	Punct sfârșit	X / Y	Lungime segment (** (m)
6	450.646,987 513.737,304	1	450.692,994 513.733,836	46.138

** Lungimile segmentelor sunt determinate în planul de proiecție Stereo 70 și sunt rotunjite la 1 milimetru.

*** Distanța dintre puncte este formată din segmente cumulate ce sunt mai mici decât valoarea 1 milimetru.

**DATE DESPRE IMOBILUL NR. 1080**

Oficiul de Cadastru și Publicitate Imobiliară SIBIU
Biroul de Cadastru și Publicitate Imobiliară Medias

A. Partea I. Descrierea imobilului

TEREN Extravilan

Adresa: Jud. Sibiu

Nr. Crt	Nr cadastral Nr. topografic	Suprafața* (mp)	Observații / Referințe
A1		800	Sector cadastral:47 Teren neimprejmuit;

B. Partea II. Proprietari și acte

Inscrieri privitoare la dreptul de proprietate și alte drepturi reale	Referințe
/	
Act Administrativ nr. 883/6, din 14/06/1995 emis de CJSDPAT SIBIU (TITLU DE PROPRIETATE);	
B1	A1
Intabulare, drept de PROPRIETATE, dobandit prin Constituire, cota actuala 1/1 1) HENNING ANDREI	

C. Partea III. SARCINI .

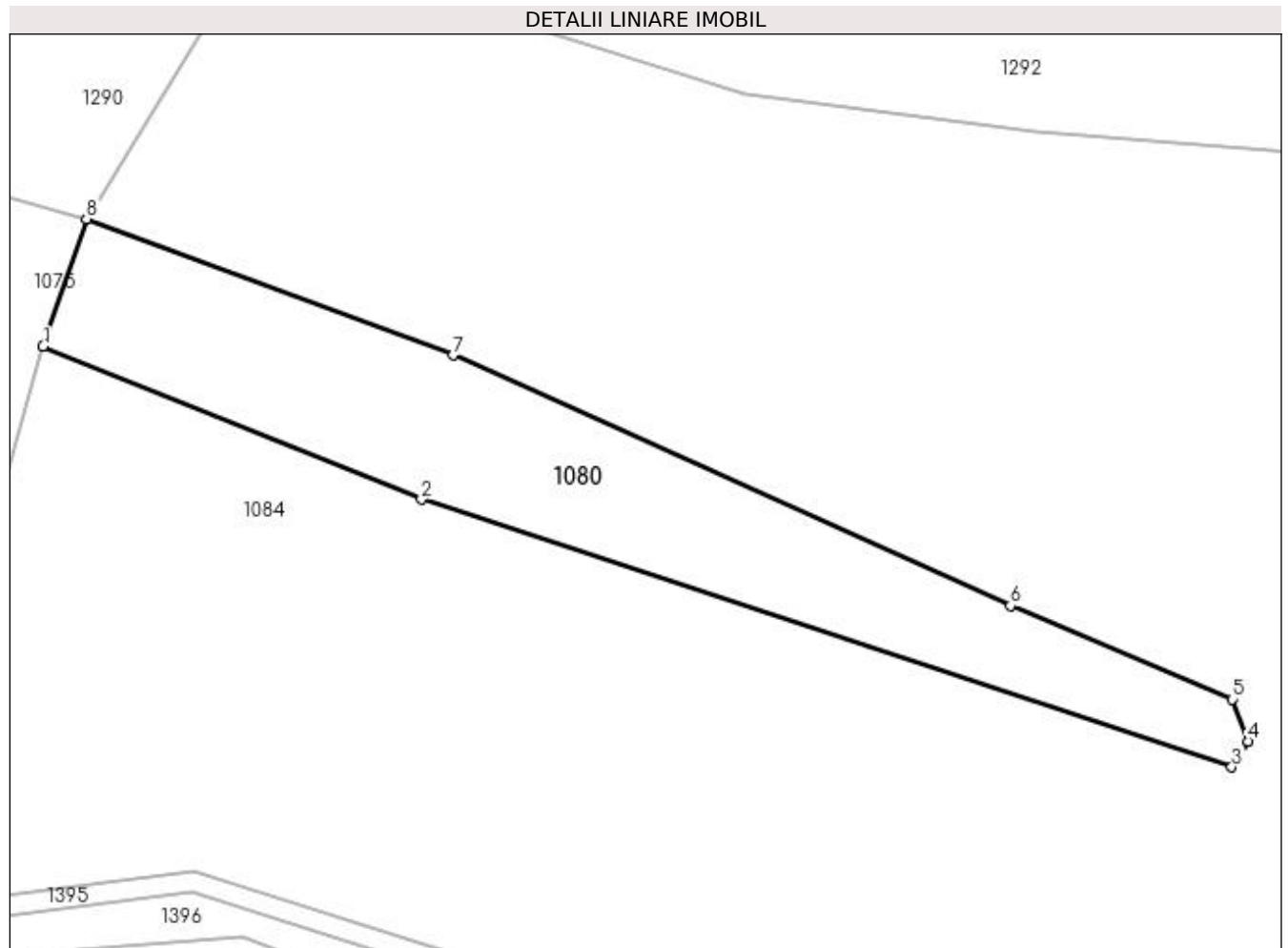
Inscrieri privind dezmembramintele dreptului de proprietate, drepturi reale de garanție și sarcini	Referințe
NU SUNT	

Anexa Nr. 1 La Partea I

Teren

Nr cadastral	Suprafața (mp)*	Observații / Referințe
	800	

* Suprafața este determinată în planul de proiecție Stereo 70.



Date referitoare la teren

Crt	Categorie folosință	Intra vilan	Suprafața (mp)	Tarla	Parcelă	Nr. topo	Observații / Referințe
1	faneata	NU	800	59	2981/3	-	taluz

Lungime Segmente

1) Valorile lungimilor segmentelor sunt obținute din proiecție în plan.

Punct început	X / Y	Punct sfârșit	X / Y	Lungime segment (** (m)
1	450.010,115 513.789,004	2	450.038,329 513.777,581	30.438
2	450.038,329 513.777,581	3	450.098,716 513.757,65	63.591
3	450.098,716 513.757,65	4	450.099,921 513.759,58	2.275
4	450.099,921 513.759,58	5	450.098,759 513.762,716	3.345
5	450.098,759 513.762,716	6	450.082,213 513.769,678	17.951

Punct început	X / Y	Punct sfârşit	X / Y	Lungime segment (** (m)
6	450.082,213 513.769,678	7	450.040,673 513.788,329	45.535
7	450.040,673 513.788,329	8	450.013,355 513.798,486	29.145
8	450.013,355 513.798,486	1	450.010,115 513.789,004	10.021

** Lungimile segmentelor sunt determinate în planul de proiecţie Stereo 70 şi sunt rotunjite la 1 milimetru.

*** Distanţa dintre puncte este formată din segmente cumulate ce sunt mai mici decât valoarea 1 milimetru.

**DATE DESPRE IMOBILUL NR. 1081**

Oficiul de Cadastru și Publicitate Imobiliară SIBIU
Biroul de Cadastru și Publicitate Imobiliară Medias

A. Partea I. Descrierea imobilului

TEREN Extravilan

Adresa: Jud. Sibiu

Nr. Crt	Nr cadastral Nr. topografic	Suprafața* (mp)	Observații / Referințe
A1		300	Sector cadastral:47 Teren neimprejmuit;

B. Partea II. Proprietari și acte

Inscrieri privitoare la dreptul de proprietate și alte drepturi reale	Referințe
/	
Act Administrativ nr. 577/6, din 23/05/1995 emis de CJSDPAT SIBIU (TITLU DE PROPRIETATE);	
B1	A1
Intabulare, drept de PROPRIETATE, dobândit prin Reconstituire, cota actuala 1/1	
1) POP ANA	
2) SAS MARIA	
3) RUSU CORNEL	

C. Partea III. SARCINI .

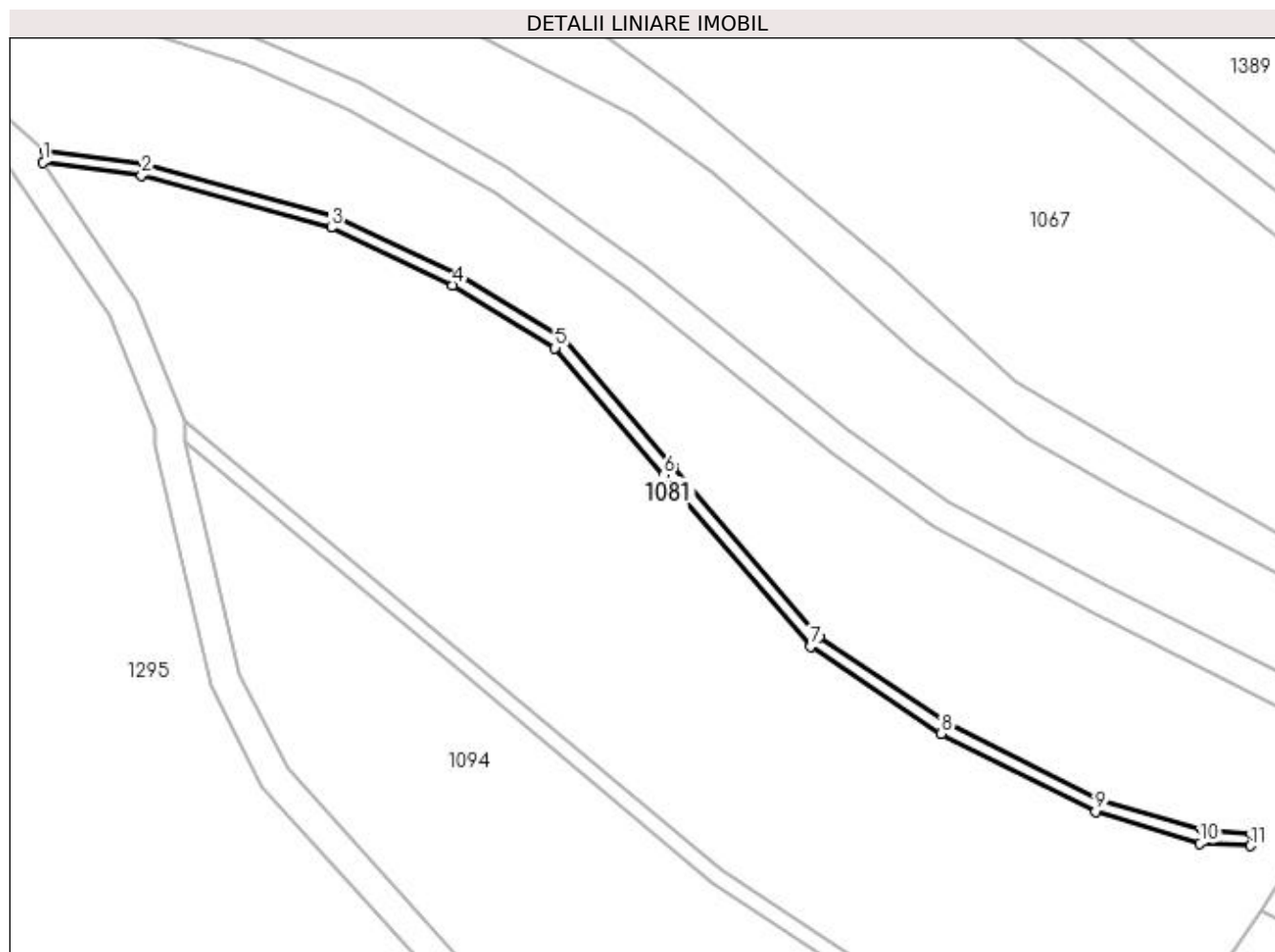
Inscrieri privind dezmembramintele dreptului de proprietate, drepturi reale de garanție și sarcini	Referințe
NU SUNT	

Anexa Nr. 1 La Partea I

Teren

Nr cadastral	Suprafața (mp)*	Observații / Referințe
	300	

* Suprafața este determinată în planul de proiecție Stereo 70.



Date referitoare la teren

Crt	Categorie folosință	Intra vilan	Suprafața (mp)	Tarla	Parcelă	Nr. topo	Observații / Referințe
1	faneata	NU	300	59	3051	-	taluz

Lungime Segmente

1) Valorile lungimilor segmentelor sunt obținute din proiecție în plan.

Punct început	X / Y	Punct sfârșit	X / Y	Lungime segment (** (m)
1	449.553,811 513.818,022	2	449.566,613 513.816,292	12.918
3	449.591,248 513.809,532	4	449.607,048 513.802,041	17.486
5	449.620,329 513.793,903	6	449.634,453 513.777,427	21.702
7	449.653,567 513.755,129	8	449.670,511 513.743,809	20.377
9	449.690,588 513.733,704	10	449.704,15 513.729,522	14.192

Punct început	X / Y	Punct sfârșit	X / Y	Lungime segment (** (m)
2	449.566,613 513.816,292	3	449.591,248 513.809,532	25.546
4	449.607,048 513.802,041	5	449.620,329 513.793,903	15.575
6	449.634,453 513.777,427	7	449.653,567 513.755,129	29.37
8	449.670,511 513.743,809	9	449.690,588 513.733,704	22.477
10	449.704,15 513.729,522	11	449.710,714 513.729,247	6.57

Punct început	X / Y	Punct sfârșit	X / Y	Lungime segment (** (m)
11	449.710,714 513.729,247	12	449.710,78 513.730,846	1.6
13	449.704,512 513.731,33	14	449.691,188 513.735,194	13.873
15	449.671,318 513.745,194	16	449.654,639 513.756,337	20.059
17	449.635,668 513.778,468	18	449.621,38 513.795,136	21.953
19	449.607,811 513.803,45	20	449.591,806 513.811,038	17.712
21	449.566,933 513.817,863	22	449.554,026 513.819,608	13.025

Punct început	X / Y	Punct sfârșit	X / Y	Lungime segment (** (m)
12	449.710,78 513.730,846	13	449.704,512 513.731,33	6.287
14	449.691,188 513.735,194	15	449.671,318 513.745,194	22.244
16	449.654,639 513.756,337	17	449.635,668 513.778,468	29.15
18	449.621,38 513.795,136	19	449.607,811 513.803,45	15.913
20	449.591,806 513.811,038	21	449.566,933 513.817,863	25.793
22	449.554,026 513.819,608	1	449.553,811 513.818,022	1.6

** Lungimile segmentelor sunt determinate în planul de proiecție Stereo 70 și sunt rotunjite la 1 milimetru.

*** Distanța dintre puncte este formată din segmente cumulate ce sunt mai mici decât valoarea 1 milimetru.

**DATE DESPRE IMOBILUL NR. 1082**

Oficiul de Cadastru și Publicitate Imobiliară SIBIU
Biroul de Cadastru și Publicitate Imobiliară Medias

A. Partea I. Descrierea imobilului

TEREN Extravilan

Adresa: Jud. Sibiu

Nr. Crt	Nr cadastral Nr. topografic	Suprafața* (mp)	Observații / Referințe
A1		11.800	Sector cadastral:47 Teren neimprejmut;

B. Partea II. Proprietari și acte

Inscrieri privitoare la dreptul de proprietate și alte drepturi reale	Referințe
/	
Act Administrativ nr. 577/6, din 23/05/1995 emis de CJSDPAT SIBIU (TITLU DE PROPRIETATE);	
B1	A1
Intabulare, drept de PROPRIETATE, dobândit prin Reconstituire, cota actuala 1/1	
1) POP ANA	
2) SAS MARIA	
3) RUSU CORNEL	

C. Partea III. SARCINI .

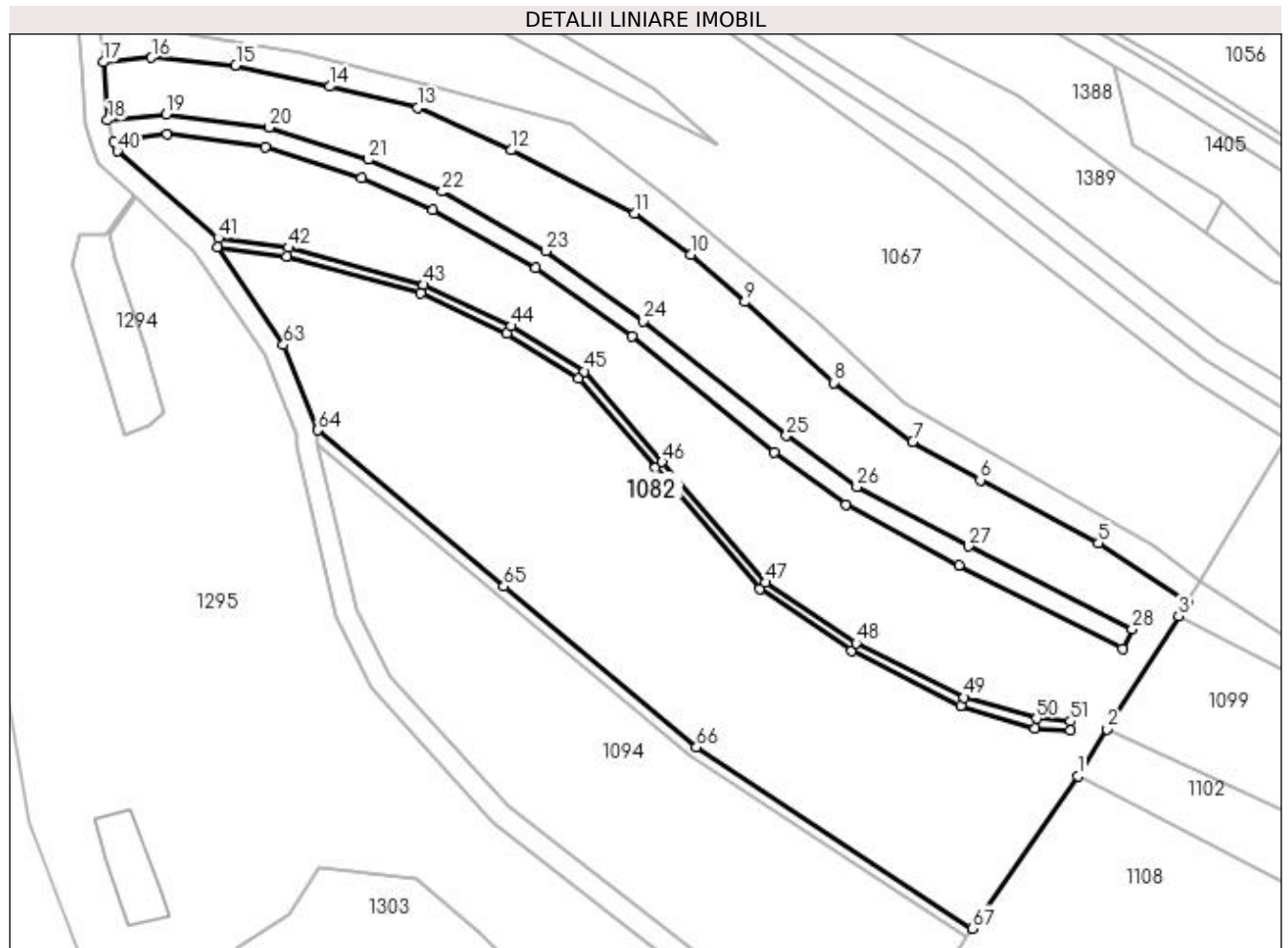
Inscrieri privind dezmembramintele dreptului de proprietate, drepturi reale de garanție și sarcini	Referințe
NU SUNT	

Anexa Nr. 1 La Partea I

Teren

Nr cadastral	Suprafața (mp)*	Observații / Referințe
	11.800	

* Suprafața este determinată în planul de proiecție Stereo 70.



Date referitoare la teren

Crt	Categorie folosință	Intra vilan	Suprafața (mp)	Tarla	Parcelă	Nr. topo	Observații / Referințe
1	arabil	NU	11.800	59	3072/32	-	Numar parcela 3972/32 gresit in TP

Lungime Segmente

1) Valorile lungimilor segmentelor sunt obținute din proiecție în plan.

Punct început	X / Y	Punct sfârșit	X / Y	Lungime segment	Punct început	X / Y	Punct sfârșit	X / Y	Lungime segment	Punct început	X / Y	Punct sfârșit	X / Y	Lungime segment
1	449.712,075 513.720,814	2	449.717,492 513.729,368	10.125	2	449.717,492 513.729,368	3	449.730,658 513.750,16	24.61	3	449.730,658 513.750,16	4	449.732,336 513.752,81	3.137
4	449.732,336 513.752,81	5	449.715,917 513.763,582	19.637	5	449.715,917 513.763,582	6	449.694,173 513.775,164	24.636	6	449.694,173 513.775,164	7	449.681,751 513.782,226	14.289
7	449.681,751 513.782,226	8	449.667,166 513.793,079	18.179	8	449.667,166 513.793,079	9	449.650,819 513.807,924	22.082	9	449.650,819 513.807,924	10	449.640,874 513.816,592	13.192
10	449.640,874 513.816,592	11	449.630,528 513.824,18	12.831	11	449.630,528 513.824,18	12	449.607,876 513.835,78	25.449	12	449.607,876 513.835,78	13	449.590,651 513.843,564	18.902
13	449.590,651 513.843,564	14	449.574,552 513.847,479	16.568	14	449.574,552 513.847,479	15	449.557,21 513.851,398	17.779	15	449.557,21 513.851,398	16	449.541,744 513.852,81	15.531
16	449.541,744 513.852,81	17	449.532,821 513.851,968	8.962	17	449.532,821 513.851,968	18	449.533,618 513.841,289	10.709	18	449.533,618 513.841,289	19	449.544,464 513.842,371	10.901

Punct început	X / Y	Punct sfârșit	X / Y	Lungime segment	Punct început	X / Y	Punct sfârșit	X / Y	Lungime segment	Punct început	X / Y	Punct sfârșit	X / Y	Lungime segment
19	449.544,464 513.842,371	20	449.563,417 513.839,955	19.106	20	449.563,417 513.839,955	21	449.581,585 513.834,047	19.105	21	449.581,585 513.834,047	22	449.595,208 513.828,187	14.83
22	449.595,208 513.828,187	23	449.614,258 513.817,246	21.969	23	449.614,258 513.817,246	24	449.632,216 513.804,432	22.06	24	449.632,216 513.804,432	25	449.658,488 513.783,304	33.714
25	449.658,488 513.783,304	26	449.671,485 513.773,889	16.049	26	449.671,485 513.773,889	27	449.692,061 513.762,991	23.284	27	449.692,061 513.762,991	28	449.722,127 513.747,776	33.697
28	449.722,127 513.747,776	29	449.720,321 513.744,207	4.0	29	449.720,321 513.744,207	30	449.690,207 513.759,446	33.75	30	449.690,207 513.759,446	31	449.669,426 513.770,666	23.616
31	449.669,426 513.770,666	32	449.656,31 513.780,329	16.291	32	449.656,31 513.780,329	33	449.630,087 513.801,562	33.742	33	449.630,087 513.801,562	34	449.612,444 513.814,217	21.712
34	449.612,444 513.814,217	35	449.593,521 513.824,778	21.671	35	449.593,521 513.824,778	36	449.580,296 513.830,605	14.452	36	449.580,296 513.830,605	37	449.562,665 513.836,278	18.521
37	449.562,665 513.836,278	38	449.544,572 513.838,676	18.251	38	449.544,572 513.838,676	39	449.534,862 513.837,381	9.796	39	449.534,862 513.837,381	40	449.535,423 513.835,619	1.849
40	449.535,423 513.835,619	41	449.554,026 513.819,608	24.544	41	449.554,026 513.819,608	42	449.566,933 513.817,863	13.025	42	449.566,933 513.817,863	43	449.591,806 513.811,038	25.793
43	449.591,806 513.811,038	44	449.607,811 513.803,45	17.712	44	449.607,811 513.803,45	45	449.621,38 513.795,136	15.913	45	449.621,38 513.795,136	46	449.635,668 513.778,468	21.953
46	449.635,668 513.778,468	47	449.654,639 513.756,337	29.15	47	449.654,639 513.756,337	48	449.671,318 513.745,194	20.059	48	449.671,318 513.745,194	49	449.691,188 513.735,194	22.244
49	449.691,188 513.735,194	50	449.704,512 513.731,33	13.873	50	449.704,512 513.731,33	51	449.710,78 513.730,846	6.287	51	449.710,78 513.730,846	52	449.710,714 513.729,247	1.6
52	449.710,714 513.729,247	53	449.704,15 513.729,522	6.57	53	449.704,15 513.729,522	54	449.690,588 513.733,704	14.192	54	449.690,588 513.733,704	55	449.670,511 513.743,809	22.477
55	449.670,511 513.743,809	56	449.653,567 513.755,129	20.377	56	449.653,567 513.755,129	57	449.634,453 513.777,427	29.37	57	449.634,453 513.777,427	58	449.620,329 513.793,903	21.702
58	449.620,329 513.793,903	59	449.607,048 513.802,041	15.575	59	449.607,048 513.802,041	60	449.591,248 513.809,532	17.486	60	449.591,248 513.809,532	61	449.566,613 513.816,292	25.546
61	449.566,613 513.816,292	62	449.553,811 513.818,022	12.918	62	449.553,811 513.818,022	63	449.565,984 513.799,969	21.773	63	449.565,984 513.799,969	64	449.572,308 513.784,306	16.892
64	449.572,308 513.784,306	65	449.606,542 513.755,632	44.656	65	449.606,542 513.755,632	66	449.641,958 513.726,053	46.144	66	449.641,958 513.726,053	67	449.692,725 513.692,745	60.718
67	449.692,725 513.692,745	1	449.712,075 513.720,814	34.093										

** Lungimile segmentelor sunt determinate în planul de proiecție Stereo 70 și sunt rotunjite la 1 milimetru.

*** Distanța dintre puncte este formată din segmente cumulate ce sunt mai mici decât valoarea 1 milimetru.

**DATE DESPRE IMOBILUL NR. 1083**

Oficiul de Cadastru și Publicitate Imobiliară SIBIU
Biroul de Cadastru și Publicitate Imobiliară Medias

A. Partea I. Descrierea imobilului

TEREN Extravilan

Adresa: Jud. Sibiu

Nr. Crt	Nr cadastral Nr. topografic	Suprafața* (mp)	Observații / Referințe
A1		5.000	Sector cadastral:47 Teren neimprejmuit;

B. Partea II. Proprietari și acte

Inscrieri privitoare la dreptul de proprietate și alte drepturi reale	Referințe
/	
Act Administrativ nr. 647/6, din 25/05/1995 emis de CJSDPAT SIBIU (TITLU DE PROPRIETATE);	
B1	A1
Intabulare, drept de PROPRIETATE, dobândit prin Reconstituire, cota actuala 1/1 1) HENNING ANDREI	

C. Partea III. SARCINI .


Inscrieri privind dezmembramintele dreptului de proprietate, drepturi reale de garanție și sarcini	Referințe
NU SUNT	

Anexa Nr. 1 La Partea I

Teren

Nr cadastral	Suprafața (mp)*	Observații / Referințe
	5.000	

* Suprafața este determinată în planul de proiecție Stereo 70.



Date referitoare la teren

Crt	Categorie folosință	Intra vilan	Suprafața (mp)	Tarla	Parcelă	Nr. topo	Observații / Referințe
1	arabil	NU	5.000	59	2978/5/2	-	

Lungime Segmente

1) Valorile lungimilor segmentelor sunt obținute din proiecție în plan.

Punct început	X / Y	Punct sfârșit	X / Y	Lungime segment (** (m)
1	450.164,611 513.799,878	2	450.168,589 513.735,141	64.858
2	450.168,589 513.735,141	3	450.183,599 513.740,335	15.883
3	450.183,599 513.740,335	4	450.210,345 513.746,649	27.481
4	450.210,345 513.746,649	5	450.253,484 513.748,102	43.164
5	450.253,484 513.748,102	6	450.252,748 513.809,969	61.871

Punct început	X / Y	Punct sfârșit	X / Y	Lungime segment (** (m)
6	450.252,748 513.809,969	7	450.212,183 513.799,337	41.935
7	450.212,183 513.799,337	1	450.164,611 513.799,878	47.575

** Lungimile segmentelor sunt determinate în planul de proiecție Stereo 70 și sunt rotunjite la 1 milimetru.

*** Distanța dintre puncte este formată din segmente cumulate ce sunt mai mici decât valoarea 1 milimetru.

**DATE DESPRE IMOBILUL NR. 1084**

Oficiul de Cadastru și Publicitate Imobiliară SIBIU
Biroul de Cadastru și Publicitate Imobiliară Medias

A. Partea I. Descrierea imobilului

TEREN Extravilan

Adresa: Jud. Sibiu

Nr. Crt	Nr cadastral Nr. topografic	Suprafața* (mp)	Observații / Referințe
A1		10.600	Sector cadastral:47 Teren neimprejmuit;

B. Partea II. Proprietari și acte

Inscrieri privitoare la dreptul de proprietate și alte drepturi reale	Referințe
/	
Act Administrativ nr. 883/6, din 14/06/1995 emis de CJSDPAT SIBIU (TITLU DE PROPRIETATE);	
B1	A1
Intabulare, drept de PROPRIETATE, dobandit prin Constituire, cota actuala 1/1 1) HENNING ANDREI	

C. Partea III. SARCINI .

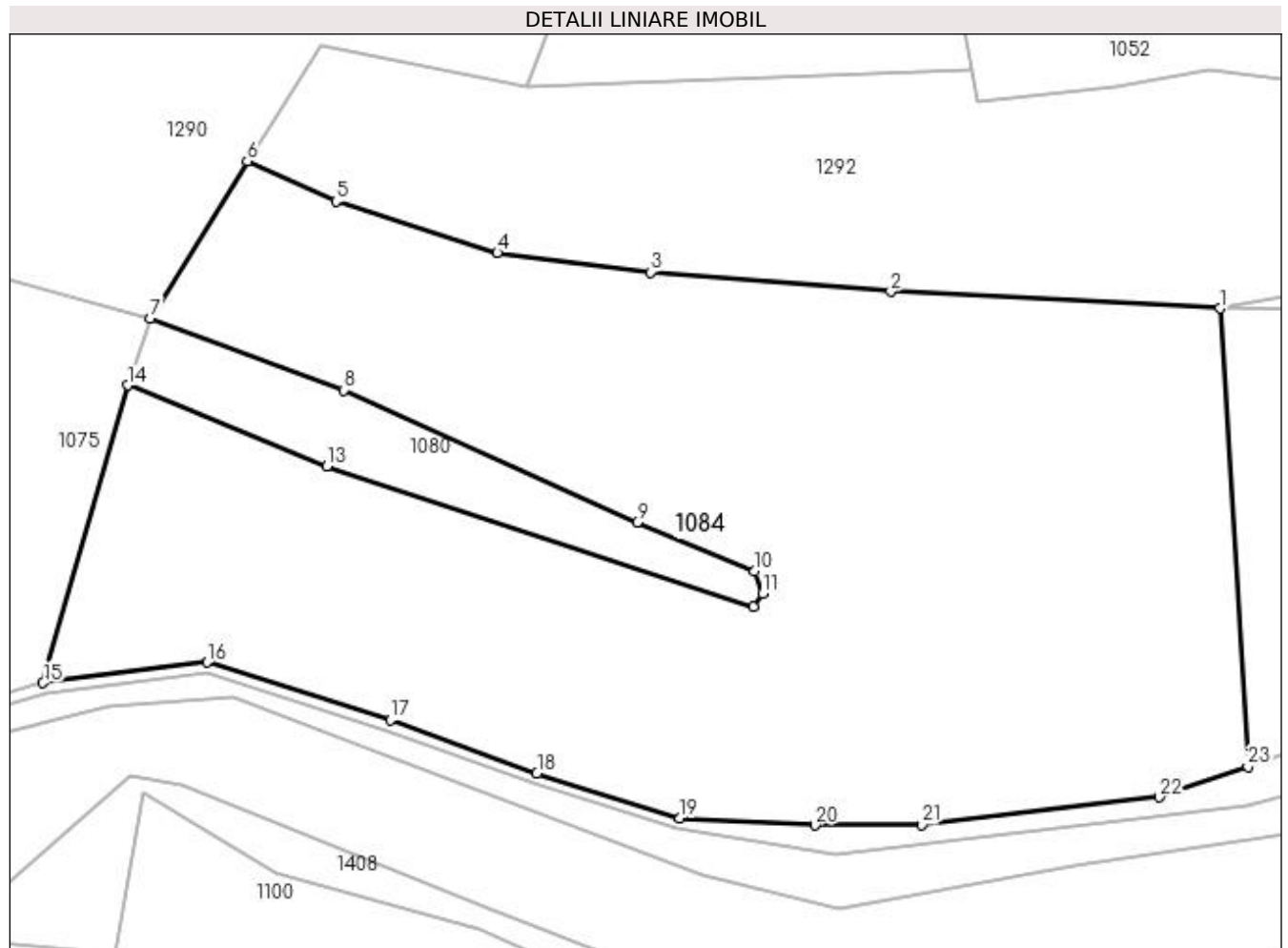
Inscrieri privind dezmembramintele dreptului de proprietate, drepturi reale de garanție și sarcini	Referințe
NU SUNT	

Anexa Nr. 1 La Partea I

Teren

Nr cadastral	Suprafața (mp)*	Observații / Referințe
	10.600	

* Suprafața este determinată în planul de proiecție Stereo 70.



Date referitoare la teren

Crt	Categorie folosință	Intra vilan	Suprafața (mp)	Tarla	Parcelă	Nr. topo	Observații / Referințe
1	arabil	NU	10.600	59	2978/5/1	-	

Lungime Segmente

1) Valorile lungimilor segmentelor sunt obținute din proiecție în plan.

Punct început	X / Y	Punct sfârșit	X / Y	Lungime segment (** (m)
1	450.164,611 513.799,878	2	450.118,093 513.802,263	46.579
3	450.084,108 513.804,982	4	450.062,433 513.807,713	21.847
5	450.039,61 513.814,974	6	450.027,067 513.820,709	13.792
7	450.013,355 513.798,486	8	450.040,673 513.788,329	29.145
9	450.082,213 513.769,678	10	450.098,759 513.762,716	17.951

Punct început	X / Y	Punct sfârșit	X / Y	Lungime segment (** (m)
2	450.118,093 513.802,263	3	450.084,108 513.804,982	34.093
4	450.062,433 513.807,713	5	450.039,61 513.814,974	23.95
6	450.027,067 513.820,709	7	450.013,355 513.798,486	26.112
8	450.040,673 513.788,329	9	450.082,213 513.769,678	45.535
10	450.098,759 513.762,716	11	450.099,921 513.759,58	3.345

Punct început	X / Y	Punct sfârșit	X / Y	Lungime segment (** (m)
11	450.099,921 513.759,58	12	450.098,716 513.757,65	2.275
13	450.038,329 513.777,581	14	450.010,115 513.789,004	30.438
15	449.998,179 513.746,95	16	450.021,37 513.749,862	23.373
17	450.047,335 513.741,696	18	450.068,025 513.734,15	22.023
19	450.088,274 513.727,868	20	450.107,36 513.726,85	19.113
21	450.122,485 513.726,896	22	450.156,061 513.730,806	33.802
23	450.168,589 513.735,141	1	450.164,611 513.799,878	64.858

Punct început	X / Y	Punct sfârșit	X / Y	Lungime segment (** (m)
12	450.098,716 513.757,65	13	450.038,329 513.777,581	63.591
14	450.010,115 513.789,004	15	449.998,179 513.746,95	43.715
16	450.021,37 513.749,862	17	450.047,335 513.741,696	27.219
18	450.068,025 513.734,15	19	450.088,274 513.727,868	21.201
20	450.107,36 513.726,85	21	450.122,485 513.726,896	15.126
22	450.156,061 513.730,806	23	450.168,589 513.735,141	13.257

** Lungimile segmentelor sunt determinate în planul de proiecție Stereo 70 și sunt rotunjite la 1 milimetru.

*** Distanța dintre puncte este formată din segmente cumulate ce sunt mai mici decât valoarea 1 milimetru.

**DATE DESPRE IMOBILUL NR. 1085**

Oficiul de Cadastru și Publicitate Imobiliară SIBIU
Biroul de Cadastru și Publicitate Imobiliară Medias

A. Partea I. Descrierea imobilului

TEREN Extravilan

Adresa: Jud. Sibiu

Nr. Crt	Nr cadastral Nr. topografic	Suprafața* (mp)	Observații / Referințe
A1		3.000	Sector cadastral:47 Teren neimprejmuit;

B. Partea II. Proprietari și acte

Inscrieri privitoare la dreptul de proprietate și alte drepturi reale	Referințe
/	
Act Administrativ nr. 799/6, din 16/06/1995 emis de CJSDPAT SIBIU (TITLU DE PROPRIETATE);	
B1	A1
Intabulare, drept de PROPRIETATE, dobândit prin Reconstituire, cota actuala 1/1	
1) BOIEȘAN PAVEL	
2) BOIEȘAN IOAN	

C. Partea III. SARCINI .

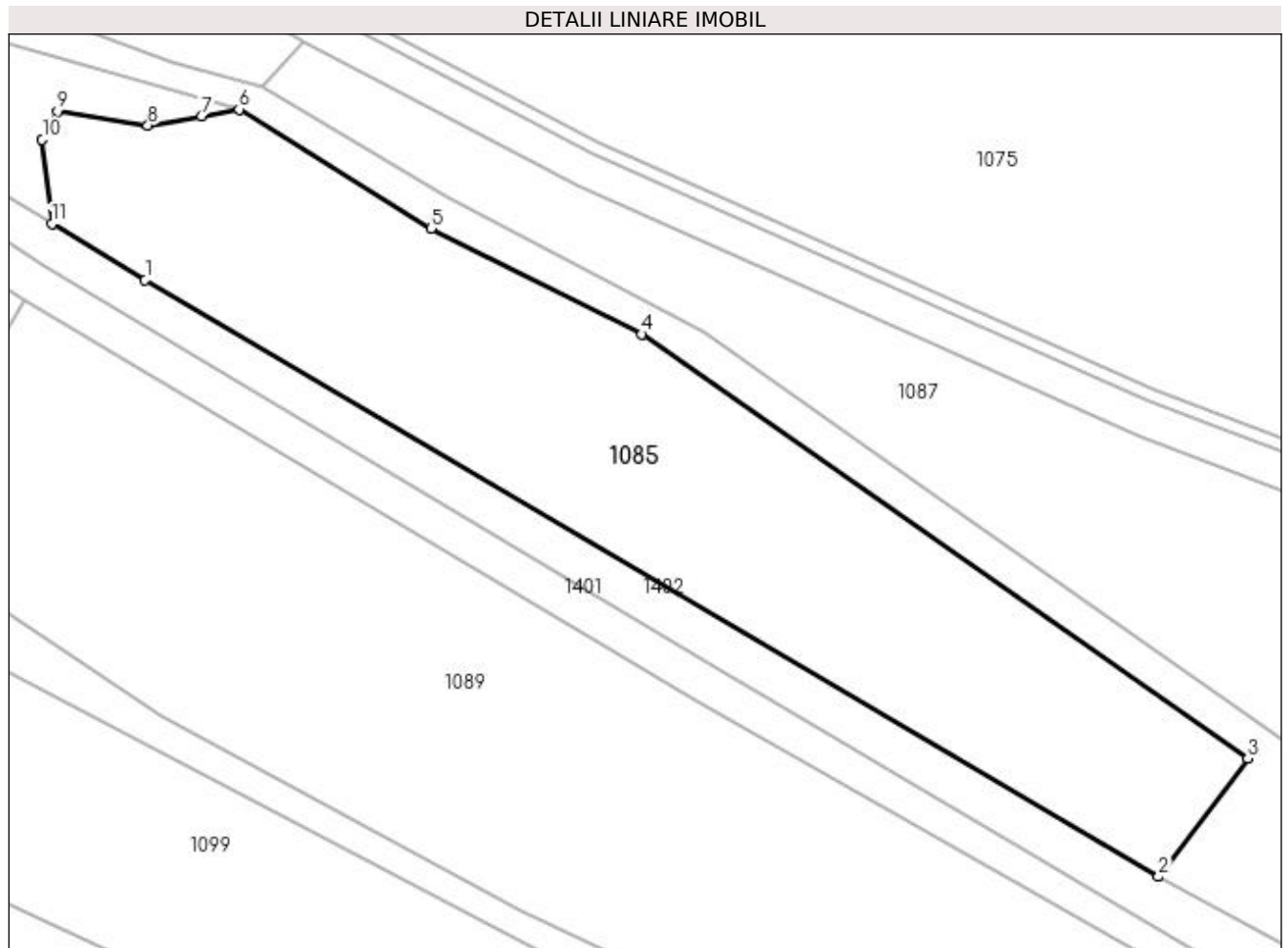
Inscrieri privind dezmembramintele dreptului de proprietate, drepturi reale de garanție și sarcini	Referințe
NU SUNT	

Anexa Nr. 1 La Partea I

Teren

Nr cadastral	Suprafața (mp)*	Observații / Referințe
	3.000	

* Suprafața este determinată în planul de proiecție Stereo 70.



Date referitoare la teren

Crt	Categorie folosință	Intra vilan	Suprafața (mp)	Tarla	Parcelă	Nr. topo	Observații / Referințe
1	arabil	NU	3.000	59	3020/6	-	

Lungime Segmente

1) Valorile lungimilor segmentelor sunt obținute din proiecție în plan.

Punct început	X / Y	Punct sfârșit	X / Y	Lungime segment (** (m)
1	449.763,86 513.784,986	2	449.877,598 513.718,024	131.986
2	449.877,598 513.718,024	3	449.887,63 513.731,286	16.629
3	449.887,63 513.731,286	4	449.819,574 513.778,919	83.069
4	449.819,574 513.778,919	5	449.795,946 513.790,763	26.43
5	449.795,946 513.790,763	6	449.774,39 513.804,131	25.365

Punct început	X / Y	Punct sfârșit	X / Y	Lungime segment (** (m)
6	449.774,39 513.804,131	7	449.770,179 513.803,387	4.277
7	449.770,179 513.803,387	8	449.764,176 513.802,366	6.089
8	449.764,176 513.802,366	9	449.754,022 513.803,897	10.269
9	449.754,022 513.803,897	10	449.752,297 513.800,77	3.571
10	449.752,297 513.800,77	11	449.753,386 513.791,295	9.538
11	449.753,386 513.791,295	1	449.763,86 513.784,986	12.227

** Lungimile segmentelor sunt determinate în planul de proiecție Stereo 70 și sunt rotunjite la 1 milimetru.

*** Distanța dintre puncte este formată din segmente cumulate ce sunt mai mici decât valoarea 1 milimetru.

**DATE DESPRE IMOBILUL NR. 1086**

Oficiul de Cadastru și Publicitate Imobiliară SIBIU
Biroul de Cadastru și Publicitate Imobiliară Medias

A. Partea I. Descrierea imobilului

TEREN Extravilan

Adresa: Jud. Sibiu

Nr. Crt	Nr cadastral Nr. topografic	Suprafața* (mp)	Observații / Referințe
A1		15.500	Sector cadastral:47 Teren neimprejmut;

B. Partea II. Proprietari și acte

Inscrieri privitoare la dreptul de proprietate și alte drepturi reale	Referințe
---	-----------

/

Act Administrativ nr. 895/6, din 15/06/1995 emis de CJSDPAT SIBIU (TITLU DE PROPRIETATE);

B1	Intabulare, drept de PROPRIETATE, dobândit prin Reconstituire, cota actuala 1/1	A1
	1) MARCU GHOERGHE 2) MARCU VASILE 3) MARCU DIONESCU 4) MARCU NICOLAE 5) CRIȘU MINODORA 6) FOLEA ALEXANDRU 7) URSU ANUȚA 8) OLOVINA DUMITRU 9) ȘERBAN VETURIA 10) BARBU EUGENIA 11) NICOLAE ILIE	

C. Partea III. SARCINI .

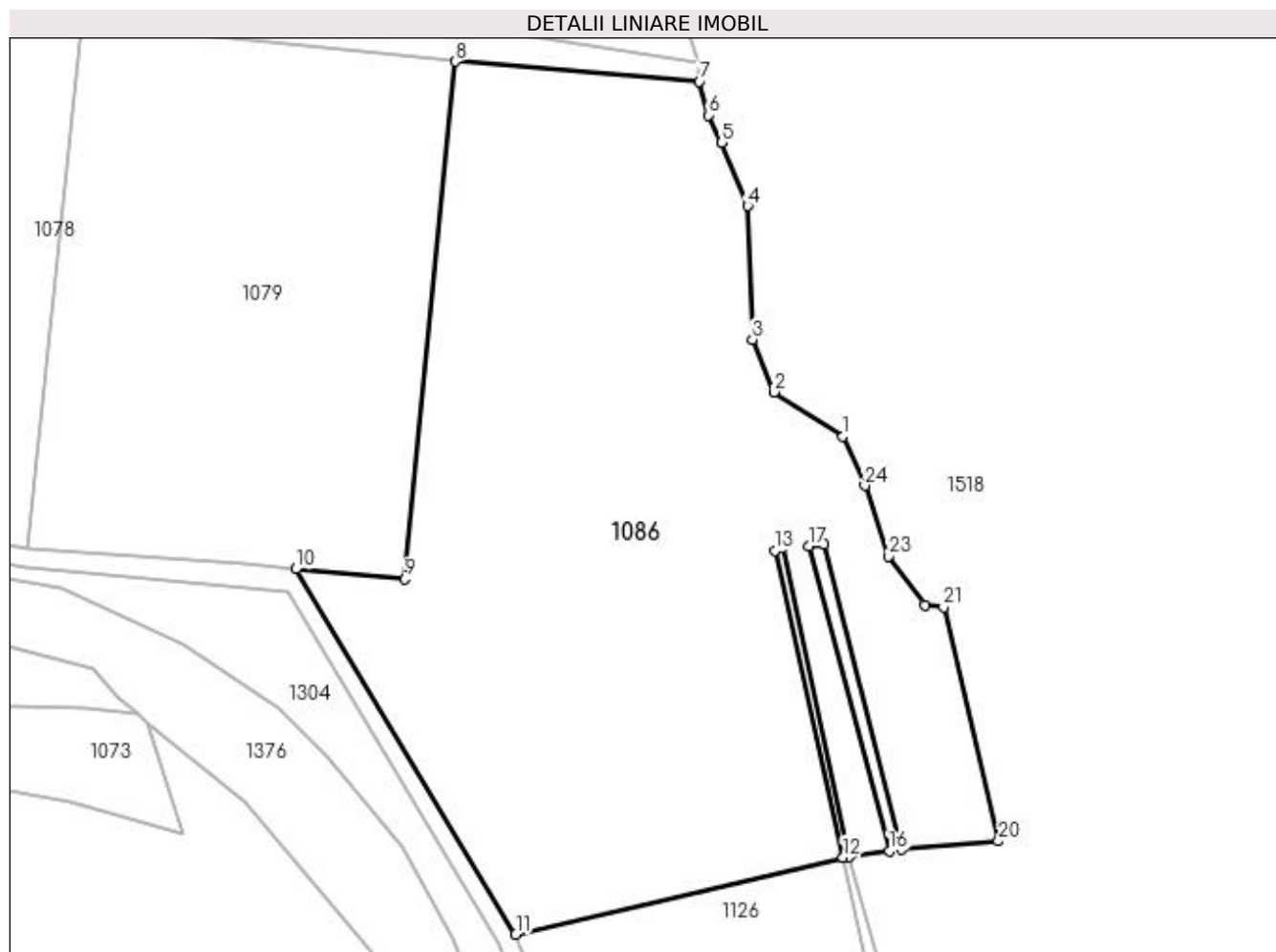
Inscrieri privind dezmembramintele dreptului de proprietate, drepturi reale de garanție și sarcini	Referințe
NU SUNT	

Anexa Nr. 1 La Partea I

Teren

Nr cadastral	Suprafața (mp)*	Observații / Referințe
	15.500	

* Suprafața este determinată în planul de proiecție Stereo 70.



Date referitoare la teren

Crt	Categorie folosință	Intravilan	Suprafața (mp)	Tarla	Parcelă	Nr. topo	Observații / Referințe
1	arabil	NU	15.500	59	3010/7	-	

Lungime Segmente

1) Valorile lungimilor segmentelor sunt obținute din proiecție în plan.

Punct început	X / Y	Punct sfârșit	X / Y	Lungime segment (** (m)
1	450.819,261 513.760,896	2	450.804,719 513.770,228	17.279
3	450.800,132 513.781,301	4	450.799,175 513.809,447	28.162
5	450.793,598 513.822,871	6	450.790,772 513.828,597	6.386
7	450.788,936 513.835,718	8	450.737,462 513.839,964	51.648
9	450.726,717 513.730,813	10	450.703,718 513.732,875	23.091

Punct început	X / Y	Punct sfârșit	X / Y	Lungime segment (** (m)
2	450.804,719 513.770,228	3	450.800,132 513.781,301	11.986
4	450.799,175 513.809,447	5	450.793,598 513.822,871	14.536
6	450.790,772 513.828,597	7	450.788,936 513.835,718	7.353
8	450.737,462 513.839,964	9	450.726,717 513.730,813	109.679
10	450.703,718 513.732,875	11	450.750,154 513.655,785	89.995

Punct început	X / Y	Punct sfârșit	X / Y	Lungime segment (** (m)
11	450.750,154 513.655,785	12	450.819,259 513.672,007	70.984
13	450.804,897 513.736,782	14	450.806,566 513.737,391	1.776
15	450.820,511 513.672,125	16	450.829,046 513.673,409	8.632
17	450.811,951 513.737,652	18	450.815,266 513.738,139	3.35
19	450.831,724 513.673,811	20	450.852,086 513.675,468	20.429
21	450.840,465 513.724,784	22	450.836,506 513.725,286	3.99
23	450.828,858 513.735,58	24	450.823,846 513.750,493	15.733

Punct început	X / Y	Punct sfârșit	X / Y	Lungime segment (** (m)
12	450.819,259 513.672,007	13	450.804,897 513.736,782	66.348
14	450.806,566 513.737,391	15	450.820,511 513.672,125	66.739
16	450.829,046 513.673,409	17	450.811,951 513.737,652	66.479
18	450.815,266 513.738,139	19	450.831,724 513.673,811	66.4
20	450.852,086 513.675,468	21	450.840,465 513.724,784	50.667
22	450.836,506 513.725,286	23	450.828,858 513.735,58	12.825
24	450.823,846 513.750,493	1	450.819,261 513.760,896	11.369

** Lungimile segmentelor sunt determinate în planul de proiecție Stereo 70 și sunt rotunjite la 1 milimetru.

*** Distanța dintre puncte este formată din segmente cumulate ce sunt mai mici decât valoarea 1 milimetru.

**DATE DESPRE IMOBILUL NR. 1087**

Oficiul de Cadastru și Publicitate Imobiliară SIBIU
Biroul de Cadastru și Publicitate Imobiliară Medias

A. Partea I. Descrierea imobilului

TEREN Extravilan

Adresa: Jud. Sibiu

Nr. Crt	Nr cadastral Nr. topografic	Suprafața* (mp)	Observații / Referințe
A1		6.800	Sector cadastral:47 Teren neimprejmuit;

B. Partea II. Proprietari și acte

Inscrieri privitoare la dreptul de proprietate și alte drepturi reale	Referințe
/	
Act Administrativ nr. 883/6, din 14/06/1995 emis de CJSDPAT SIBIU (TITLU DE PROPRIETATE);	
B1	A1
Intabulare, drept de PROPRIETATE, dobandit prin Constituire, cota actuala 1/1 1) HENNING ANDREI	

C. Partea III. SARCINI .

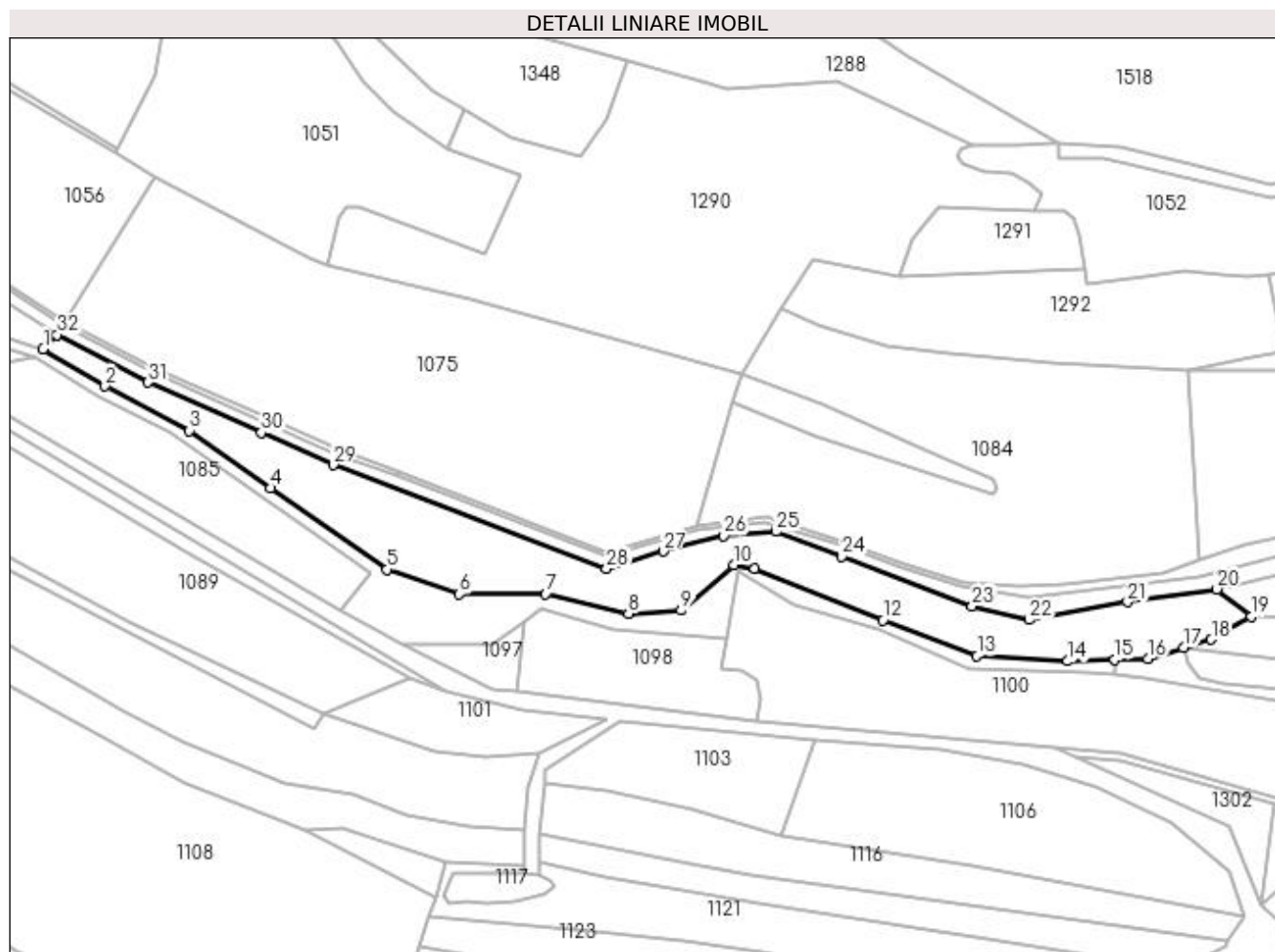
Inscrieri privind dezmembramintele dreptului de proprietate, drepturi reale de garanție și sarcini	Referințe
NU SUNT	

Anexa Nr. 1 La Partea I

Teren

Nr cadastral	Suprafața (mp)*	Observații / Referințe
	6.800	

* Suprafața este determinată în planul de proiecție Stereo 70.



Date referitoare la teren

Crt	Categorie folosință	Intra vilan	Suprafața (mp)	Tarla	Parcelă	Nr. topo	Observații / Referințe
1	faneata	NU	6.800	59	3014/1	-	

Lungime Segmente

1) Valorile lungimilor segmentelor sunt obținute din proiecție în plan.

Punct început	X / Y	Punct sfârșit	X / Y	Lungime segment (** (m)
1	449.776,917 513.806,769	2	449.797,901 513.794,258	24.43
3	449.826,49 513.779,205	4	449.853,952 513.759,74	33.661
5	449.893,324 513.732,184	6	449.917,846 513.723,9	25.883
7	449.947,081 513.723,89	8	449.975,045 513.717,296	28.731
9	449.992,941 513.718,398	10	450.010,608 513.733,759	23.411

Punct început	X / Y	Punct sfârșit	X / Y	Lungime segment (** (m)
2	449.797,901 513.794,258	3	449.826,49 513.779,205	32.311
4	449.853,952 513.759,74	5	449.893,324 513.732,184	48.057
6	449.917,846 513.723,9	7	449.947,081 513.723,89	29.236
8	449.975,045 513.717,296	9	449.992,941 513.718,398	17.93
10	450.010,608 513.733,759	11	450.017,855 513.732,562	7.345

Punct început	X / Y	Punct sfârșit	X / Y	Lungime segment (** (m)	Punct început	X / Y	Punct sfârșit	X / Y	Lungime segment (** (m)
11	450.017,855 513.732,562	12	450.061,236 513.715,013	46.796	12	450.061,236 513.715,013	13	450.093,048 513.702,902	34.038
13	450.093,048 513.702,902	14	450.123,816 513.701,183	30.816	14	450.123,816 513.701,183	15	450.139,696 513.701,71	15.889
15	450.139,696 513.701,71	16	450.150,878 513.702,082	11.189	16	450.150,878 513.702,082	17	450.163,014 513.705,725	12.671
17	450.163,014 513.705,725	18	450.172,406 513.708,545	9.806	18	450.172,406 513.708,545	19	450.185,82 513.716,205	15.446
19	450.185,82 513.716,205	20	450.174,269 513.725,562	14.866	20	450.174,269 513.725,562	21	450.144,008 513.721,176	30.577
21	450.144,008 513.721,176	22	450.110,697 513.715,144	33.853	22	450.110,697 513.715,144	23	450.091,402 513.719,842	19.859
23	450.091,402 513.719,842	24	450.047,265 513.736,588	47.207	24	450.047,265 513.736,588	25	450.025,026 513.745,026	23.786
25	450.025,026 513.745,026	26	450.007,36 513.743,584	17.725	26	450.007,36 513.743,584	27	449.986,854 513.738,383	21.156
27	449.986,854 513.738,383	28	449.967,717 513.732,472	20.028	28	449.967,717 513.732,472	29	449.875,069 513.767,578	99.076
29	449.875,069 513.767,578	30	449.850,786 513.778,418	26.593	30	449.850,786 513.778,418	31	449.812,5 513.795,51	41.927
31	449.812,5 513.795,51	32	449.781,62 513.811,626	34.833	32	449.781,62 513.811,626	1	449.776,917 513.806,769	6.76

** Lungimile segmentelor sunt determinate în planul de proiecție Stereo 70 și sunt rotunjite la 1 milimetru.

*** Distanța dintre puncte este formată din segmente cumulate ce sunt mai mici decât valoarea 1 milimetru.

**DATE DESPRE IMOBILUL NR. 1088**

Oficiul de Cadastru și Publicitate Imobiliară SIBIU
Biroul de Cadastru și Publicitate Imobiliară Medias

A. Partea I. Descrierea imobilului

TEREN Extravilan

Adresa: Jud. Sibiu

Nr. Crt	Nr cadastral Nr. topografic	Suprafața* (mp)	Observații / Referințe
A1		300	Sector cadastral:47 Teren neimpregmuit;

B. Partea II. Proprietari și acte

Inscrieri privitoare la dreptul de proprietate și alte drepturi reale	Referințe
/	
Act Administrativ nr. 577/6, din 23/05/1995 emis de CJSDPAT SIBIU (TITLU DE PROPRIETATE);	
B1	A1
Intabulare, drept de PROPRIETATE, dobândit prin Reconstituire, cota actuala 1/1	
1) POP ANA	
2) SAS MARIA	
3) RUSU CORNEL	

C. Partea III. SARCINI .

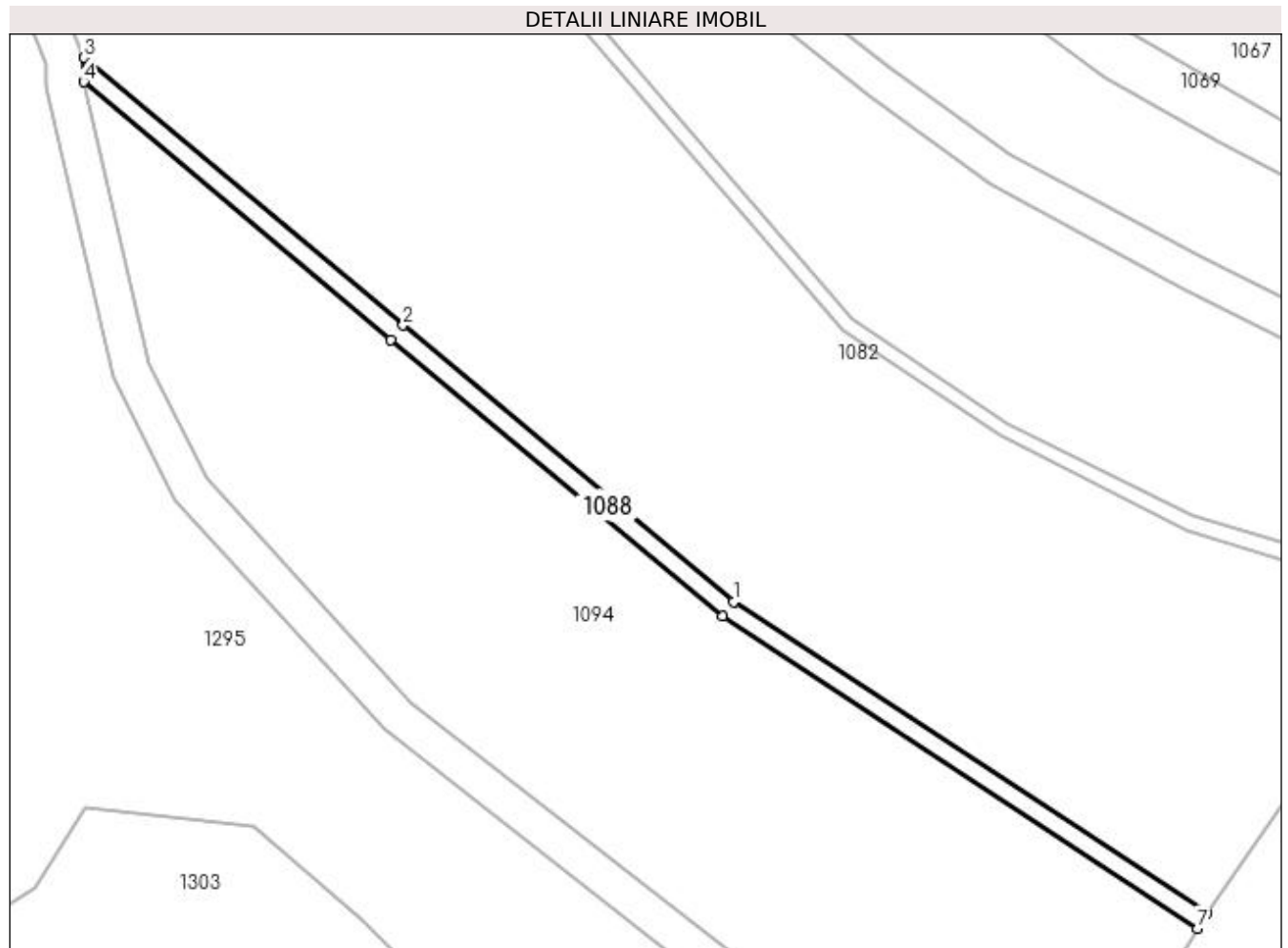
Inscrieri privind dezmembramintele dreptului de proprietate, drepturi reale de garanție și sarcini	Referințe
NU SUNT	

Anexa Nr. 1 La Partea I

Teren

Nr cadastral	Suprafața (mp)*	Observații / Referințe
	300	

* Suprafața este determinată în planul de proiecție Stereo 70.



Date referitoare la teren

Crt	Categorie folosință	Intravilan	Suprafața (mp)	Tarla	Parcelă	Nr. topo	Observații / Referințe
1	faneata	NU	300	59	3052	-	taluz

Lungime Segmente

1) Valorile lungimilor segmentelor sunt obținute din proiecție în plan.

Punct început	X / Y	Punct sfârșit	X / Y	Lungime segment (** (m)
1	449.641,958 513.726,053	2	449.606,542 513.755,632	46.144
2	449.606,542 513.755,632	3	449.572,308 513.784,306	44.656
3	449.572,308 513.784,306	4	449.572,308 513.781,697	2.609
4	449.572,308 513.781,697	5	449.605,259 513.754,098	42.983
5	449.605,259 513.754,098	6	449.640,782 513.724,459	46.264

Punct început	X / Y	Punct sfârșit	X / Y	Lungime segment (** (m)
6	449.640,782 513.724,459	7	449.691,644 513.691,062	60.847
7	449.691,644 513.691,062	8	449.692,725 513.692,745	2.0
8	449.692,725 513.692,745	1	449.641,958 513.726,053	60.718

** Lungimile segmentelor sunt determinate în planul de proiecție Stereo 70 și sunt rotunjite la 1 milimetru.

*** Distanța dintre puncte este formată din segmente cumulate ce sunt mai mici decât valoarea 1 milimetru.

**DATE DESPRE IMOBILUL NR. 1089**

Oficiul de Cadastru și Publicitate Imobiliară SIBIU
Biroul de Cadastru și Publicitate Imobiliară Medias

A. Partea I. Descrierea imobilului

TEREN Extravilan

Adresa: Jud. Sibiu

Nr. Crt	Nr cadastral Nr. topografic	Suprafața* (mp)	Observații / Referințe
A1		4.800	Sector cadastral:47 Teren neimprejmuit;

B. Partea II. Proprietari și acte

Inscrieri privitoare la dreptul de proprietate și alte drepturi reale	Referințe
/	
Act Administrativ nr. 738/6, din 26/05/1995 emis de CJSDPAT SIBIU (TITLU DE PROPRIETATE);	
B1	A1
Intabulare, drept de PROPRIETATE, dobândit prin Reconstituire, cota actuala 1/1 1) BOIEȘAN SOFIA	

C. Partea III. SARCINI .

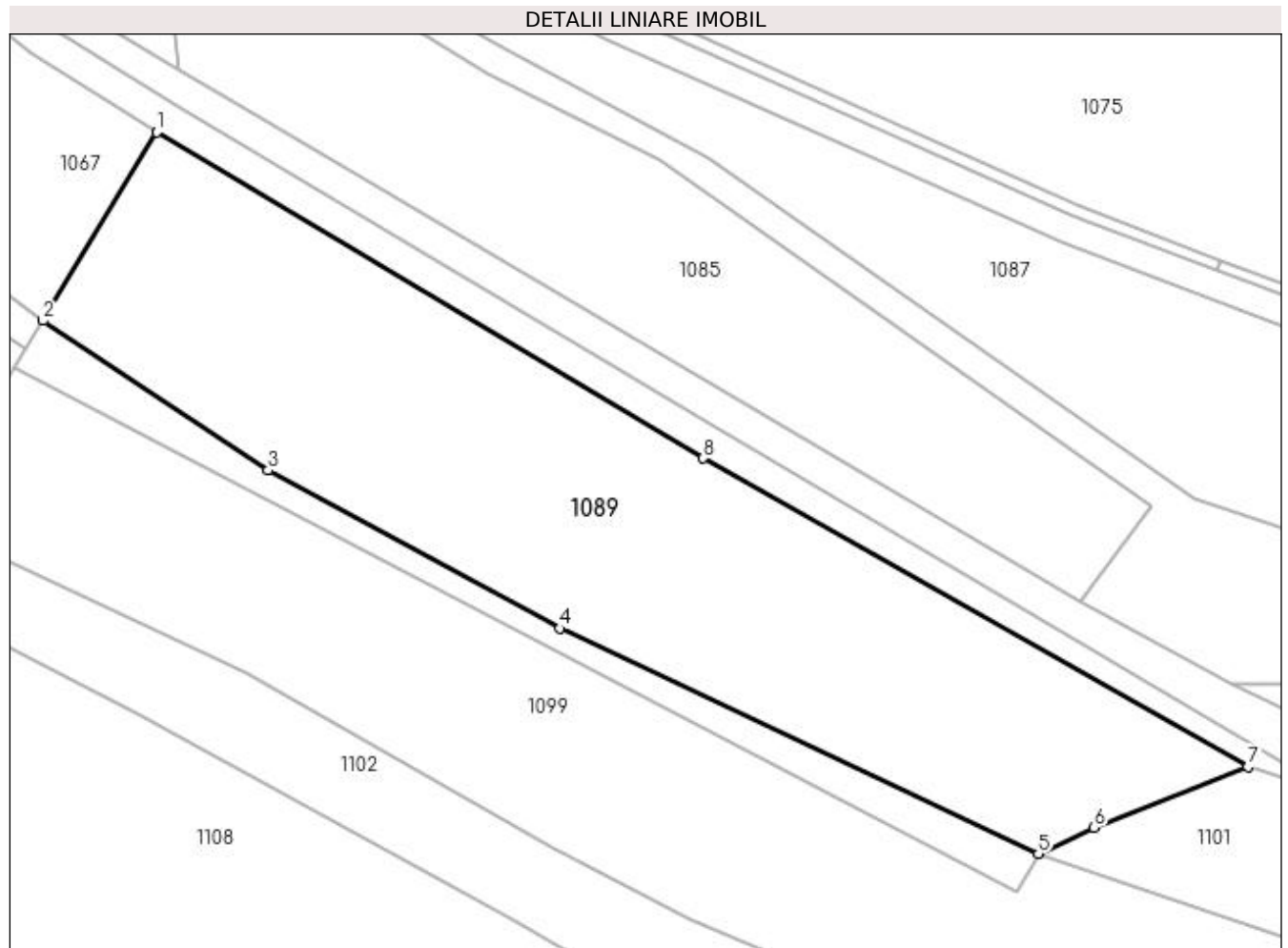
Inscrieri privind dezmembramintele dreptului de proprietate, drepturi reale de garanție și sarcini	Referințe
NU SUNT	

Anexa Nr. 1 La Partea I

Teren

Nr cadastral	Suprafața (mp)*	Observații / Referințe
	4.800	

* Suprafața este determinată în planul de proiecție Stereo 70.



Date referitoare la teren

Crt	Categorie folosință	Intra vilan	Suprafața (mp)	Tarla	Parcelă	Nr. topo	Observații / Referințe
1	arabil	NU	4.800	59	3047/2	-	

Lungime Segmente

1) Valorile lungimilor segmentelor sunt obținute din proiecție în plan.

Punct început	X / Y	Punct sfârșit	X / Y	Lungime segment (** (m)
1	449.750,343 513.782,686	2	449.734,647 513.756,736	30.328
2	449.734,647 513.756,736	3	449.765,7 513.736,106	37.281
3	449.765,7 513.736,106	4	449.805,908 513.714,315	45.733
4	449.805,908 513.714,315	5	449.871,924 513.683,259	72.956
5	449.871,924 513.683,259	6	449.879,621 513.686,882	8.508

Punct început	X / Y	Punct sfârșit	X / Y	Lungime segment (** (m)
6	449.879,621 513.686,882	7	449.900,819 513.695,258	22.792
7	449.900,819 513.695,258	8	449.825,682 513.737,749	86.319
8	449.825,682 513.737,749	1	449.750,343 513.782,686	87.723

** Lungimile segmentelor sunt determinate în planul de proiecție Stereo 70 și sunt rotunjite la 1 milimetru.

*** Distanța dintre puncte este formată din segmente cumulate ce sunt mai mici decât valoarea 1 milimetru.

**DATE DESPRE IMOBILUL NR. 1090**

Oficiul de Cadastru și Publicitate Imobiliară SIBIU
Biroul de Cadastru și Publicitate Imobiliară Medias

A. Partea I. Descrierea imobilului

TEREN Extravilan

Adresa: Jud. Sibiu

Nr. Crt	Nr cadastral Nr. topografic	Suprafața* (mp)	Observații / Referințe
A1	110594	2.600	Sector cadastral:47 Teren neimprijmit;

B. Partea II. Proprietari și acte

Inscrieri privitoare la dreptul de proprietate și alte drepturi reale		Referințe
21426 / 20/11/2013		
Act Administrativ nr. TP 777/6, din 14/06/1995 emis de CJSIPT SIBIU (act notarial aut. nr.1806/28-08-2001 emis de NP AXENTE MIA; documentatia cadastrală receptionată de OCPI Sibiu);		
B1	Intabulare, drept de PROPRIETATE donatie cu scutire de raport, dobandit prin Conventie, cota actuala 1/1 1) BĂCILĂ LIVIU	A1
B2	se înființează cartea funciară nr. 110594/Medias pentru imobilul cu nr. cadastral 110594 (nr. parcela 3011/2 - arabil în suprafață de 2600 mp.) ca urmare a receptiei documentatiei cadastrale	A1
19666 / 28/08/2014		
Act Normativ nr. 17, din 07/03/2014 emis de Parlamentul Romaniei;		
B3	Imobil aflat sub incidenta art.3 alin.(1) din Legea 17/2014	A1

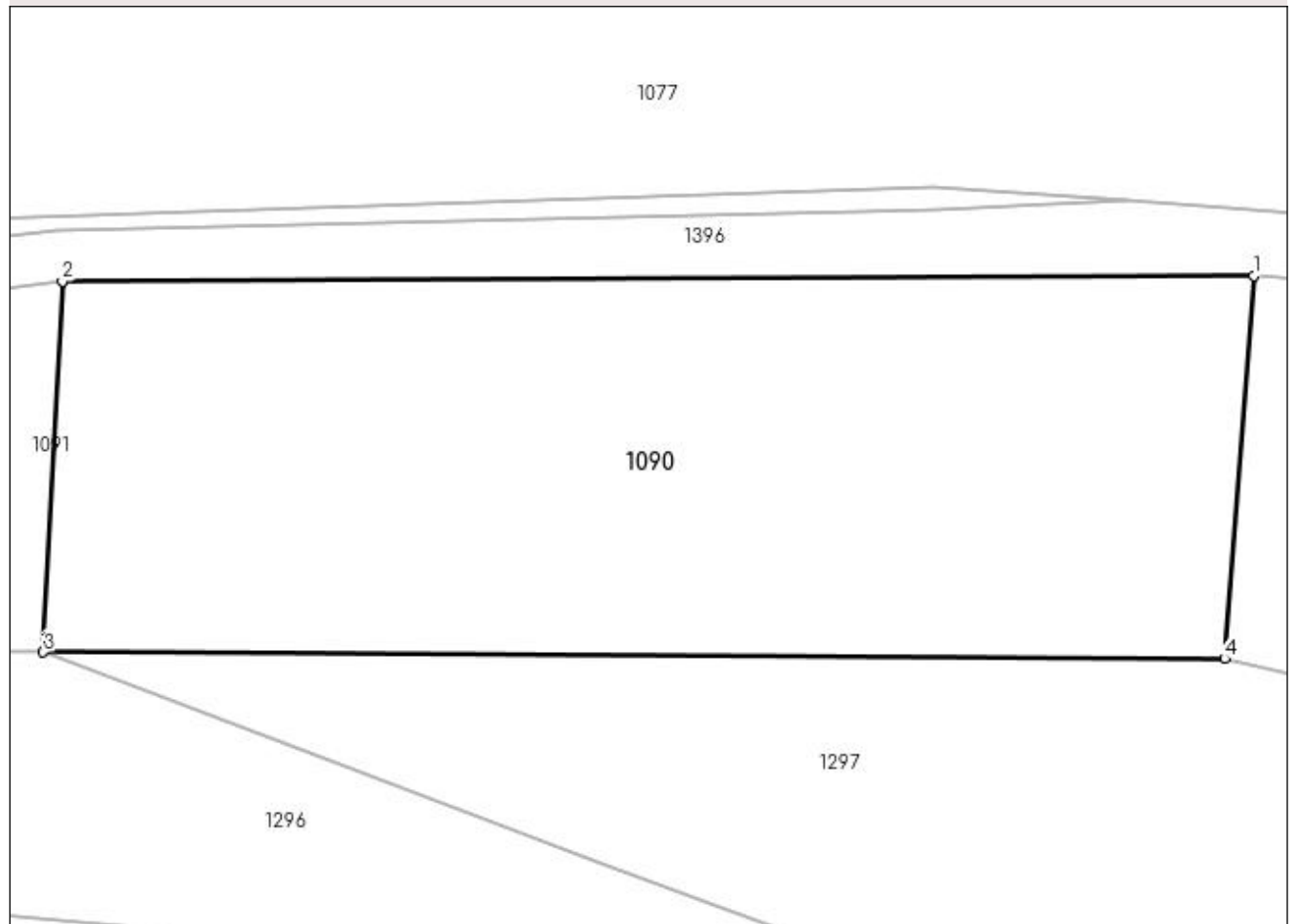
C. Partea III. SARCINI .

Inscrieri privind dezmembramintele dreptului de proprietate, drepturi reale de garanție și sarcini	Referințe
NU SUNT	

Anexa Nr. 1 La Partea I**Teren**

Nr cadastral	Suprafața (mp)*	Observații / Referințe
110594	2.600	

* Suprafața este determinată în planul de proiecție Stereo 70.

DETALII LINIARE IMOBIL**Date referitoare la teren**

Crt	Categorie folosință	Intravilan	Suprafața (mp)	Tarla	Parcelă	Nr. topo	Observații / Referințe
1	arabil	NU	2.600	59	3011/2	-	

Lungime Segmente

1) Valorile lungimilor segmentelor sunt obținute din proiecție în plan.

Punct început	X / Y	Punct sfârșit	X / Y	Lungime segment (** (m)
1	450.353,162 513.743,911	2	450.262,34 513.743,485	90.823
2	450.262,34 513.743,485	3	450.260,87 513.715,204	28.319
3	450.260,87 513.715,204	4	450.350,949 513.714,698	90.08
4	450.350,949 513.714,698	1	450.353,162 513.743,911	29.297

**** Lungimile segmentelor sunt determinate în planul de proiecție Stereo 70 și sunt rotunjite la 1 milimetru.**

***** Distanța dintre puncte este formată din segmente cumulate ce sunt mai mici decât valoarea 1 milimetru.**

**DATE DESPRE IMOBILUL NR. 1091**

Oficiul de Cadastru și Publicitate Imobiliară SIBIU
Biroul de Cadastru și Publicitate Imobiliară Medias

A. Partea I. Descrierea imobilului

TEREN Extravilan

Adresa: Jud. Sibiu

Nr. Crt	Nr cadastral Nr. topografic	Suprafața* (mp)	Observații / Referințe
A1		1.700	Sector cadastral:47 Teren neimprejmuit;

B. Partea II. Proprietari și acte

Inscrieri privitoare la dreptul de proprietate și alte drepturi reale	Referințe
/	
Act Administrativ nr. 586/6, din 25/05/1995 emis de CJSDPAT SIBIU (TITLU DE PROPRIETATE);	
B1	A1
Intabulare, drept de PROPRIETATE, dobândit prin Reconstituire, cota actuala 1/1 1) PĂRĂU LUCREȚIA	

C. Partea III. SARCINI .

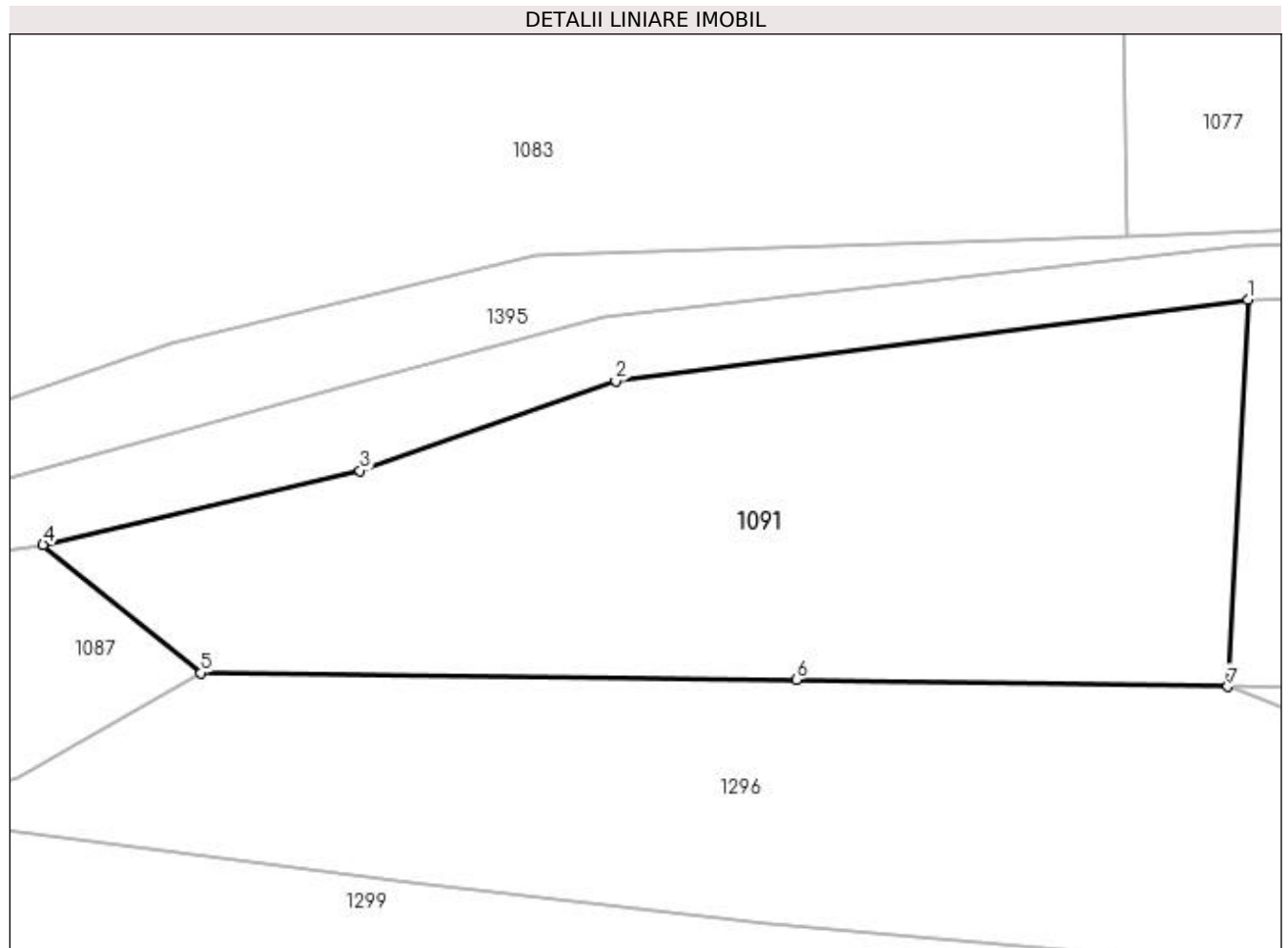
Inscrieri privind dezmembramintele dreptului de proprietate, drepturi reale de garanție și sarcini	Referințe
NU SUNT	

Anexa Nr. 1 La Partea I

Teren

Nr cadastral	Suprafața (mp)*	Observații / Referințe
	1.700	

* Suprafața este determinată în planul de proiecție Stereo 70.



Date referitoare la teren

Crt	Categorie folosință	Intravilan	Suprafața (mp)	Tarla	Parcelă	Nr. topo	Observații / Referințe
1	arabil	NU	1.700	59	3011/1	-	

Lungime Segmente

1) Valorile lungimilor segmentelor sunt obținute din proiecție în plan.

Punct început	X / Y	Punct sfârșit	X / Y	Lungime segment (** (m)
1	450.262,34 513.743,485	2	450.216,137 513.737,503	46.589
2	450.216,137 513.737,503	3	450.197,432 513.730,984	19.808
3	450.197,432 513.730,984	4	450.174,269 513.725,562	23.79
4	450.174,269 513.725,562	5	450.185,82 513.716,205	14.866
5	450.185,82 513.716,205	6	450.229,332 513.715,711	43.515

Punct început	X / Y	Punct sfârșit	X / Y	Lungime segment (** (m)
6	450.229,332 513.715,711	7	450.260,87 513.715,204	31.542
7	450.260,87 513.715,204	1	450.262,34 513.743,485	28.319

** Lungimile segmentelor sunt determinate în planul de proiecție Stereo 70 și sunt rotunjite la 1 milimetru.

*** Distanța dintre puncte este formată din segmente cumulate ce sunt mai mici decât valoarea 1 milimetru.

**DATE DESPRE IMOBILUL NR. 1092**

Oficiul de Cadastru și Publicitate Imobiliară SIBIU
Biroul de Cadastru și Publicitate Imobiliară Medias

A. Partea I. Descrierea imobilului

TEREN Extravilan

Adresa: Jud. Sibiu

Nr. Crt	Nr cadastral Nr. topografic	Suprafața* (mp)	Observații / Referințe
A1		1.700	Sector cadastral:47 Teren neimprejmuit;

B. Partea II. Proprietari și acte

Inscrieri privitoare la dreptul de proprietate și alte drepturi reale	Referințe
/	
Act Administrativ nr. 883/6, din 14/06/1995 emis de CJSDPAT SIBIU (TITLU DE PROPRIETATE);	
B1	A1
Intabulare, drept de PROPRIETATE, dobandit prin Constituire, cota actuala 1/1 1) HENNING ANDREI	

C. Partea III. SARCINI .

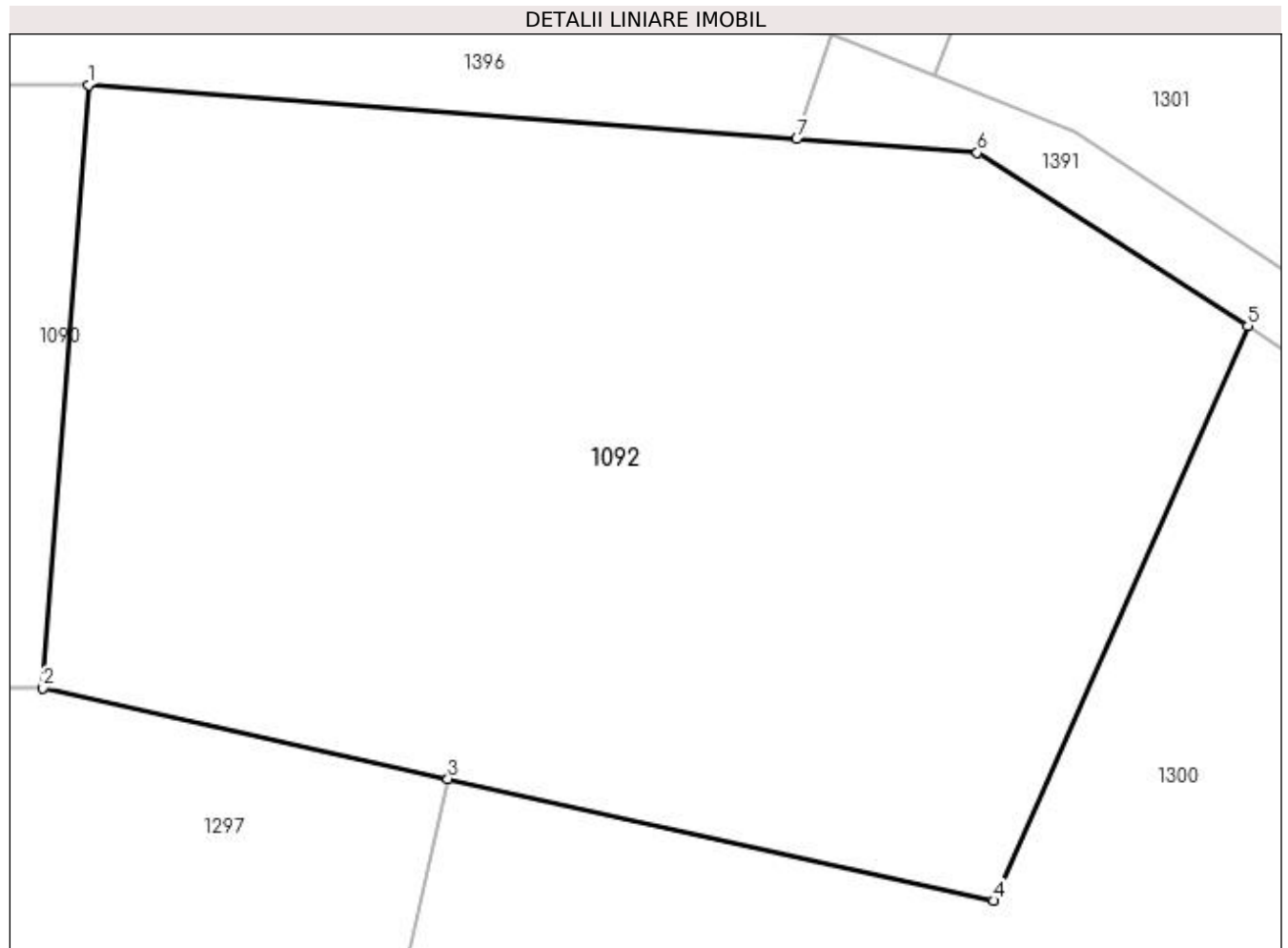
Inscrieri privind dezmembramintele dreptului de proprietate, drepturi reale de garanție și sarcini	Referințe
NU SUNT	

Anexa Nr. 1 La Partea I

Teren

Nr cadastral	Suprafața (mp)*	Observații / Referințe
	1.700	

* Suprafața este determinată în planul de proiecție Stereo 70.



Date referitoare la teren

Crt	Categorie folosință	Intra vilan	Suprafața (mp)	Tarla	Parcelă	Nr. topo	Observații / Referințe
1	arabil	NU	1.700	59	3011/1/1	-	NR PARCELA 3011/1 GRESIT IN TP

Lungime Segmente

1) Valorile lungimilor segmentelor sunt obținute din proiecție în plan.

Punct început	X / Y	Punct sfârșit	X / Y	Lungime segment (** (m)
1	450.353,162 513.743,911	2	450.350,949 513.714,698	29.297
2	450.350,949 513.714,698	3	450.370,588 513.710,304	20.125
3	450.370,588 513.710,304	4	450.397,059 513.704,383	27.125
4	450.397,059 513.704,383	5	450.409,392 513.732,248	30.473
5	450.409,392 513.732,248	6	450.396,269 513.740,646	15.58

Punct început	X / Y	Punct sfârșit	X / Y	Lungime segment (** (m)
6	450.396,269 513.740,646	7	450.387,508 513.741,309	8.787
7	450.387,508 513.741,309	1	450.353,162 513.743,911	34.444

** Lungimile segmentelor sunt determinate în planul de proiecție Stereo 70 și sunt rotunjite la 1 milimetru.

*** Distanța dintre puncte este formată din segmente cumulate ce sunt mai mici decât valoarea 1 milimetru.

**DATE DESPRE IMOBILUL NR. 1093**

Oficiul de Cadastru și Publicitate Imobiliară SIBIU
Biroul de Cadastru și Publicitate Imobiliară Medias

A. Partea I. Descrierea imobilului

TEREN Extravilan

Adresa: Jud. Sibiu

Nr. Crt	Nr cadastral Nr. topografic	Suprafața* (mp)	Observații / Referințe
A1		700	Sector cadastral:47 Teren neimprejmuit;

B. Partea II. Proprietari și acte

Inscrieri privitoare la dreptul de proprietate și alte drepturi reale	Referințe
/	
Act Administrativ nr. 738/6, din 26/05/1995 emis de CJSDPAT SIBIU (TITLU DE PROPRIETATE);	
B1	A1
Intabulare, drept de PROPRIETATE, dobândit prin Reconstituire, cota actuala 1/1 1) BOIEȘAN SOFIA	

C. Partea III. SARCINI .

Inscrieri privind dezmembramintele dreptului de proprietate, drepturi reale de garanție și sarcini	Referințe
NU SUNT	

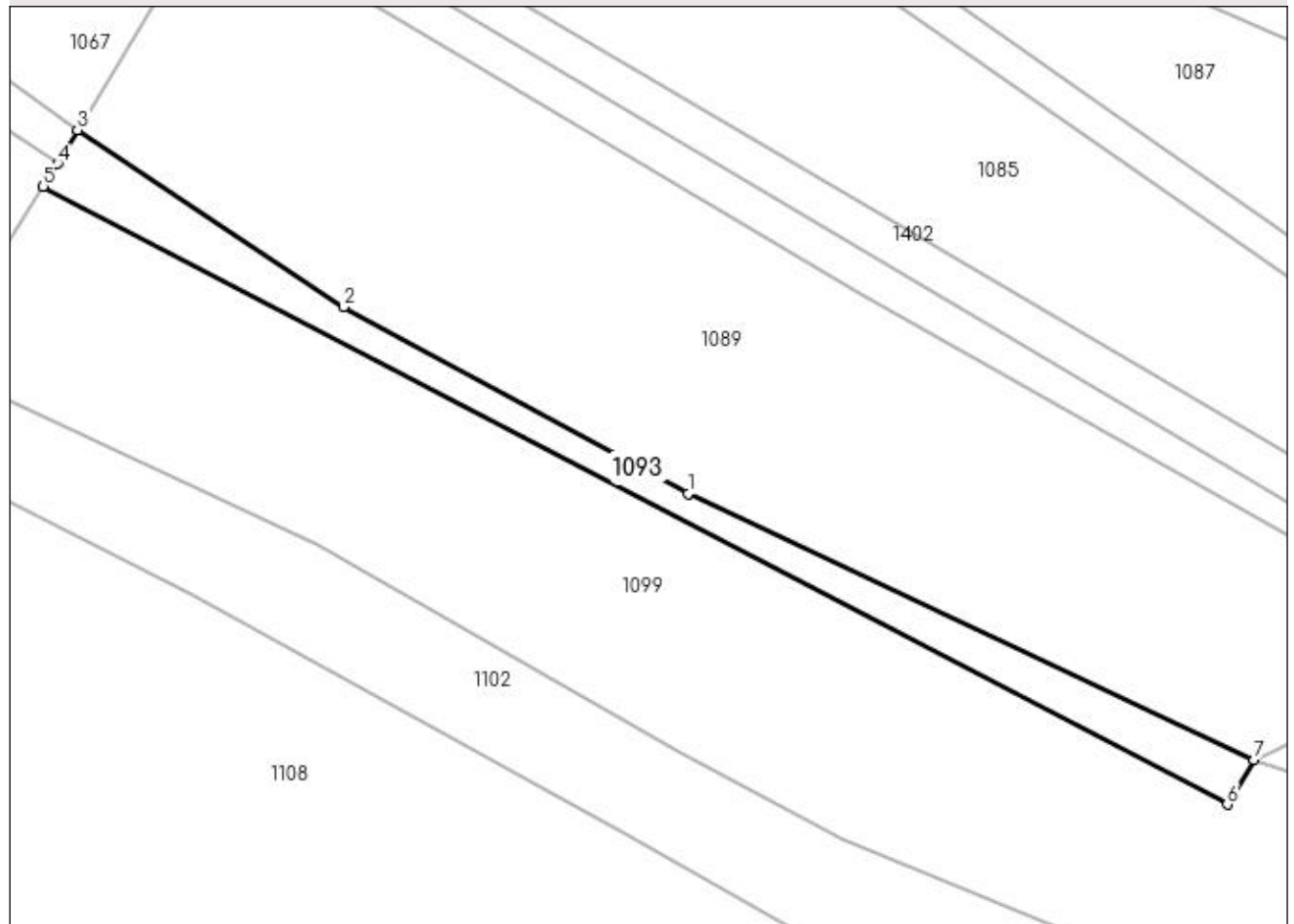
Anexa Nr. 1 La Partea I

Teren

Nr cadastral	Suprafaţa (mp)*	Observaţii / Referinţe
	700	

* Suprafaţa este determinată în planul de proiecţie Stereo 70.

DETALII LINIARE IMOBIL



Date referitoare la teren

Crt	Categorie folosinţă	Intra vilan	Suprafaţa (mp)	Tarla	Parcelă	Nr. topo	Observaţii / Referinţe
1	faneata	NU	700	59	3048/2	-	

Lungime Segmente

1) Valorile lungimilor segmentelor sunt obţinute din proiecţie în plan.

Punct început	X / Y	Punct sfârşit	X / Y	Lungime segment (** (m)
1	449.805,908 513.714,315	2	449.765,7 513.736,106	45.733
2	449.765,7 513.736,106	3	449.734,647 513.756,736	37.281
3	449.734,647 513.756,736	4	449.732,336 513.752,81	4.555
4	449.732,336 513.752,81	5	449.730,658 513.750,16	3.137
5	449.730,658 513.750,16	6	449.868,834 513.678,038	155.866

Punct început	X / Y	Punct sfârșit	X / Y	Lungime segment (** (m)
6	449.868,834 513.678,038	7	449.871,924 513.683,259	6.067
7	449.871,924 513.683,259	1	449.805,908 513.714,315	72.956

** Lungimile segmentelor sunt determinate în planul de proiecție Stereo 70 și sunt rotunjite la 1 milimetru.

*** Distanța dintre puncte este formată din segmente cumulate ce sunt mai mici decât valoarea 1 milimetru.

**DATE DESPRE IMOBILUL NR. 1094**

Oficiul de Cadastru și Publicitate Imobiliară SIBIU
Biroul de Cadastru și Publicitate Imobiliară Medias

A. Partea I. Descrierea imobilului

TEREN Extravilan

Adresa: Jud. Sibiu

Nr. Crt	Nr cadastral Nr. topografic	Suprafața* (mp)	Observații / Referințe
A1		3.800	Sector cadastral:47 Teren neimprejmit;

B. Partea II. Proprietari și acte

Inscrieri privitoare la dreptul de proprietate și alte drepturi reale		Referințe
/		
Act Notarial nr. 133, din 03/09/1996 emis de NP AXENTE MIA (certificat de mostenitor);		
B1	Intabulare, drept de PROPRIETATE, dobandit prin Succesiune, cota actuala 20/120 1) LUCA LUCREȚIA-MARIA	A1
B2	Intabulare, drept de PROPRIETATE, dobandit prin Succesiune, cota actuala 20/120 1) CRUCERU ANGELA	A1
B3	Intabulare, drept de PROPRIETATE, dobandit prin Succesiune, cota actuala 20/120 1) HURUBEAN MARIA	A1
B4	Intabulare, drept de PROPRIETATE, dobandit prin Succesiune, cota actuala 20/120 1) CÎMPEAN ELENA	A1
Act Notarial nr. 196, din 27/11/2014 emis de NP AXENTE MIA (certificat de mostenitor);		
B5	Intabulare, drept de PROPRIETATE, dobandit prin Succesiune, cota actuala 5/120 1) BOIEȘAN ELENA	A1
B6	Intabulare, drept de PROPRIETATE, dobandit prin Succesiune, cota actuala 15/120 1) BOIEȘAN BIANCA-ANDREEA	A1
Act Notarial nr. 19, din 08/04/2015 emis de NP DANIELA HELJU (certificat de mostenitor);		
B7	Intabulare, drept de PROPRIETATE, dobandit prin Succesiune, cota actuala 4/120 1) LUCA LUCREȚIA-MARIA	A1
B8	Intabulare, drept de PROPRIETATE, dobandit prin Succesiune, cota actuala 4/120 1) CRUCERU ANGELA	A1
B9	Intabulare, drept de PROPRIETATE, dobandit prin Succesiune, cota actuala 4/120 1) HURUBEAN MARIA	A1
B10	Intabulare, drept de PROPRIETATE, dobandit prin Succesiune, cota actuala 4/120 1) CÎMPEAN ELENA	A1
B11	Intabulare, drept de PROPRIETATE, dobandit prin Succesiune, cota actuala 4/120 1) BOIEȘAN BIANCA-ANDREEA	A1

C. Partea III. SARCINI .

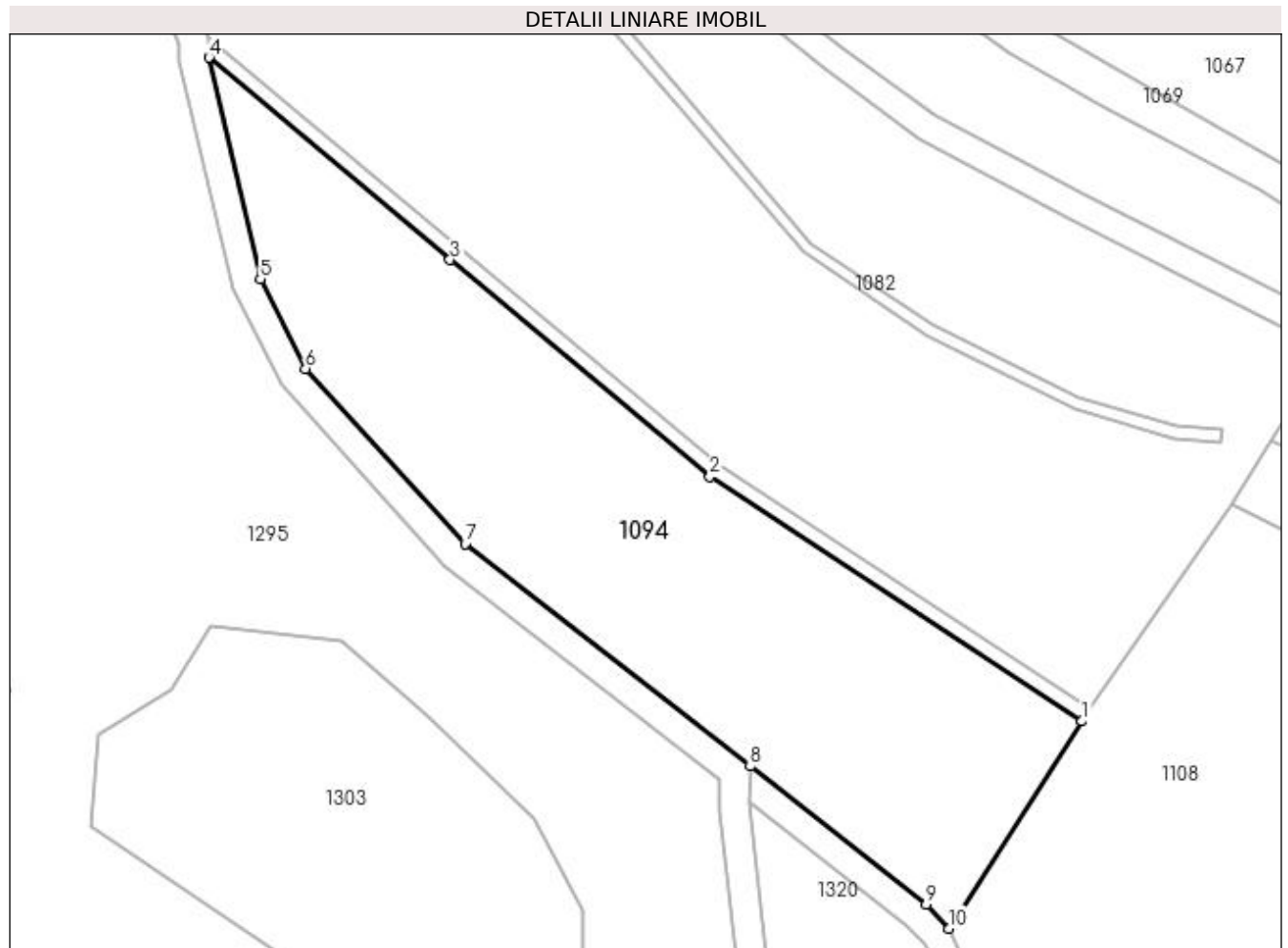
Inscrieri privind dezmembramintele dreptului de proprietate, drepturi reale de garanție și sarcini	Referințe
NU SUNT	

Anexa Nr. 1 La Partea I

Teren

Nr cadastral	Suprafaţa (mp)*	Observații / Referințe
	3.800	

* Suprafața este determinată în planul de proiecție Stereo 70.



Date referitoare la teren

Crt	Categorie folosință	Intra vilan	Suprafața (mp)	Tarla	Parcelă	Nr. topo	Observații / Referințe
1	arabil	NU	3.800	59	3072/33	-	

Lungime Segmente

1) Valorile lungimilor segmentelor sunt obținute din proiecție în plan.

Punct început	X / Y	Punct sfârșit	X / Y	Lungime segment (** (m)
1	449.691,644 513.691,062	2	449.640,782 513.724,459	60.847
2	449.640,782 513.724,459	3	449.605,259 513.754,098	46.264
3	449.605,259 513.754,098	4	449.572,308 513.781,697	42.983
4	449.572,308 513.781,697	5	449.579,329 513.751,47	31.032
5	449.579,329 513.751,47	6	449.585,518 513.739,221	13.724

Punct început	X / Y	Punct sfârșit	X / Y	Lungime segment (** (m)
6	449.585,518 513.739,221	7	449.607,343 513.715,312	32.372
7	449.607,343 513.715,312	8	449.646,297 513.684,889	49.427
8	449.646,297 513.684,889	9	449.670,366 513.666,09	30.54
9	449.670,366 513.666,09	10	449.673,464 513.662,747	4.557
10	449.673,464 513.662,747	1	449.691,644 513.691,062	33.649

** Lungimile segmentelor sunt determinate în planul de proiecție Stereo 70 și sunt rotunjite la 1 milimetru.

*** Distanța dintre puncte este formată din segmente cumulate ce sunt mai mici decât valoarea 1 milimetru.

**DATE DESPRE IMOBILUL NR. 1095**

Oficiul de Cadastru și Publicitate Imobiliară SIBIU
Biroul de Cadastru și Publicitate Imobiliară Medias

A. Partea I. Descrierea imobilului

TEREN Extravilan

Adresa: Jud. Sibiu

Nr. Crt	Nr cadastral Nr. topografic	Suprafața* (mp)	Observații / Referințe
A1		200	Sector cadastral:47 Teren neimprejmuit;

B. Partea II. Proprietari și acte

Inscrieri privitoare la dreptul de proprietate și alte drepturi reale	Referințe
---	-----------

/

Act Administrativ nr. 895/6, din 15/06/1995 emis de CJSDPAT SIBIU (TITLU DE PROPRIETATE);

B1	Intabulare, drept de PROPRIETATE, dobândit prin Reconstituire, cota actuala 1/1	A1
	1) MARCU GHOERGHE 2) MARCU VASILE 3) MARCU DIONESCU 4) MARCU NICOLAE 5) CRIȘU MINODORA 6) FOLEA ALEXANDRU 7) URSU ANUȚA 8) OLOVINA DUMITRU 9) ȘERBAN VETURIA 10) BARBU EUGENIA 11) NICOLAE ILIE	

C. Partea III. SARCINI .

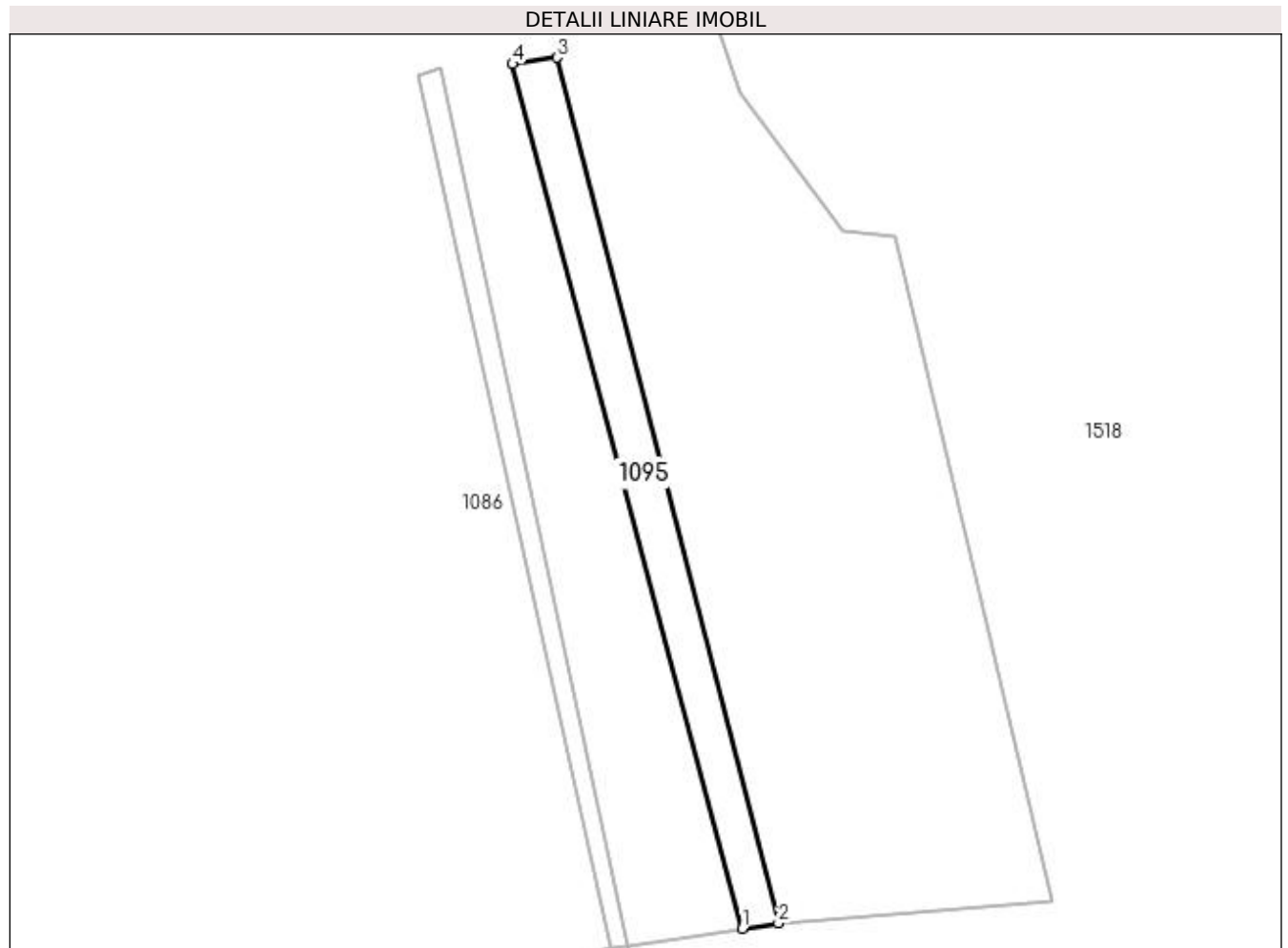
Inscrieri privind dezmembramintele dreptului de proprietate, drepturi reale de garanție și sarcini	Referințe
NU SUNT	

Anexa Nr. 1 La Partea I

Teren

Nr cadastral	Suprafaţa (mp)*	Observații / Referințe
	200	

* Suprafața este determinată în planul de proiecție Stereo 70.



Date referitoare la teren

Crt	Categorie folosință	Intra vilan	Suprafața (mp)	Tarla	Parcelă	Nr. topo	Observații / Referințe
1	faneata	NU	200	59	3003/1	-	taluz Numar parcela 3002/1 gresit in TP

Lungime Segmente

1) Valorile lungimilor segmentelor sunt obținute din proiecție în plan.

Punct început	X / Y	Punct sfârșit	X / Y	Lungime segment (** (m)
1	450.829,046 513.673,409	2	450.831,724 513.673,811	2.708
2	450.831,724 513.673,811	3	450.815,266 513.738,139	66.4
3	450.815,266 513.738,139	4	450.811,951 513.737,652	3.35
4	450.811,951 513.737,652	1	450.829,046 513.673,409	66.479

**** Lungimile segmentelor sunt determinate în planul de proiecție Stereo 70 și sunt rotunjite la 1 milimetru.**

***** Distanța dintre puncte este formată din segmente cumulate ce sunt mai mici decât valoarea 1 milimetru.**

**DATE DESPRE IMOBILUL NR. 1096**

Oficiul de Cadastru și Publicitate Imobiliară SIBIU
Biroul de Cadastru și Publicitate Imobiliară Medias

A. Partea I. Descrierea imobilului

TEREN Extravilan

Adresa: Jud. Sibiu

Nr. Crt	Nr cadastral Nr. topografic	Suprafața* (mp)	Observații / Referințe
A1		100	Sector cadastral:47 Teren neimprejmuit;

B. Partea II. Proprietari și acte

Inscrieri privitoare la dreptul de proprietate și alte drepturi reale	Referințe
/	
Act Administrativ nr. 895/6, din 15/06/1995 emis de CJSDPAT SIBIU (TITLU DE PROPRIETATE);	
B1	A1
Intabulare, drept de PROPRIETATE, dobândit prin Reconstituire, cota actuala 1/1	
1) MARCU GHOERGHE 2) MARCU VASILE 3) MARCU DIONESCU 4) MARCU NICOLAE 5) CRIȘU MINODORA 6) FOLEA ALEXANDRU 7) URSU ANUȚA 8) OLOVINA DUMITRU 9) ȘERBAN VETURIA 10) BARBU EUGENIA 11) NICOLAE ILIE	

C. Partea III. SARCINI .

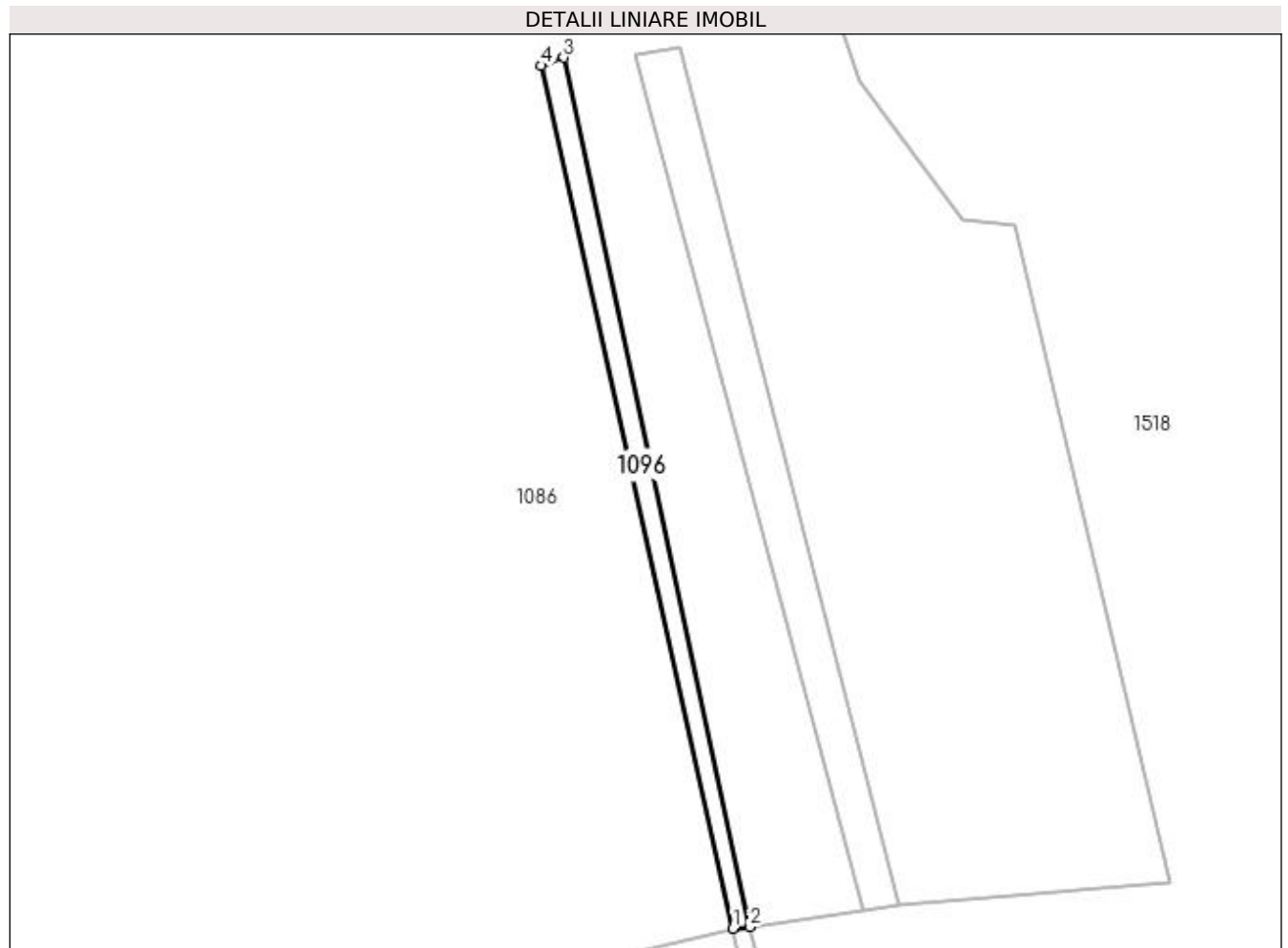
Inscrieri privind dezmembramintele dreptului de proprietate, drepturi reale de garanție și sarcini	Referințe
NU SUNT	

Anexa Nr. 1 La Partea I

Teren

Nr cadastral	Suprafața (mp)*	Observații / Referințe
	100	

* Suprafața este determinată în planul de proiecție Stereo 70.



Date referitoare la teren

Crt	Categorie folosință	Intra vilan	Suprafața (mp)	Tarla	Parcelă	Nr. topo	Observații / Referințe
1	faneata	NU	100	59	3005/1	-	taluz

Lungime Segmente

1) Valorile lungimilor segmentelor sunt obținute din proiecție în plan.

Punct început	X / Y	Punct sfârșit	X / Y	Lungime segment (** (m)
1	450.819,259 513.672,007	2	450.820,511 513.672,125	1.257
2	450.820,511 513.672,125	3	450.806,566 513.737,391	66.739
3	450.806,566 513.737,391	4	450.804,897 513.736,782	1.776
4	450.804,897 513.736,782	1	450.819,259 513.672,007	66.348

**** Lungimile segmentelor sunt determinate în planul de proiecție Stereo 70 și sunt rotunjite la 1 milimetru.**

***** Distanța dintre puncte este formată din segmente cumulate ce sunt mai mici decât valoarea 1 milimetru.**

**DATE DESPRE IMOBILUL NR. 1097**

Oficiul de Cadastru și Publicitate Imobiliară SIBIU
Biroul de Cadastru și Publicitate Imobiliară Medias

A. Partea I. Descrierea imobilului

TEREN Extravilan

Adresa: Jud. Sibiu

Nr. Crt	Nr cadastral Nr. topografic	Suprafața* (mp)	Observații / Referințe
A1		400	Sector cadastral:47 Teren neimprejmuit;

B. Partea II. Proprietari și acte

Inscrieri privitoare la dreptul de proprietate și alte drepturi reale	Referințe
/	
Act Administrativ nr. 799/6, din 16/06/1995 emis de CJSDPAT SIBIU (TITLU DE PROPRIETATE);	
B1	A1
Intabulare, drept de PROPRIETATE, dobândit prin Reconstituire, cota actuala 1/1	
1) BOIEȘAN PAVEL	
2) BOIEȘAN IOAN	

C. Partea III. SARCINI .

Inscrieri privind dezmembramintele dreptului de proprietate, drepturi reale de garanție și sarcini	Referințe
NU SUNT	

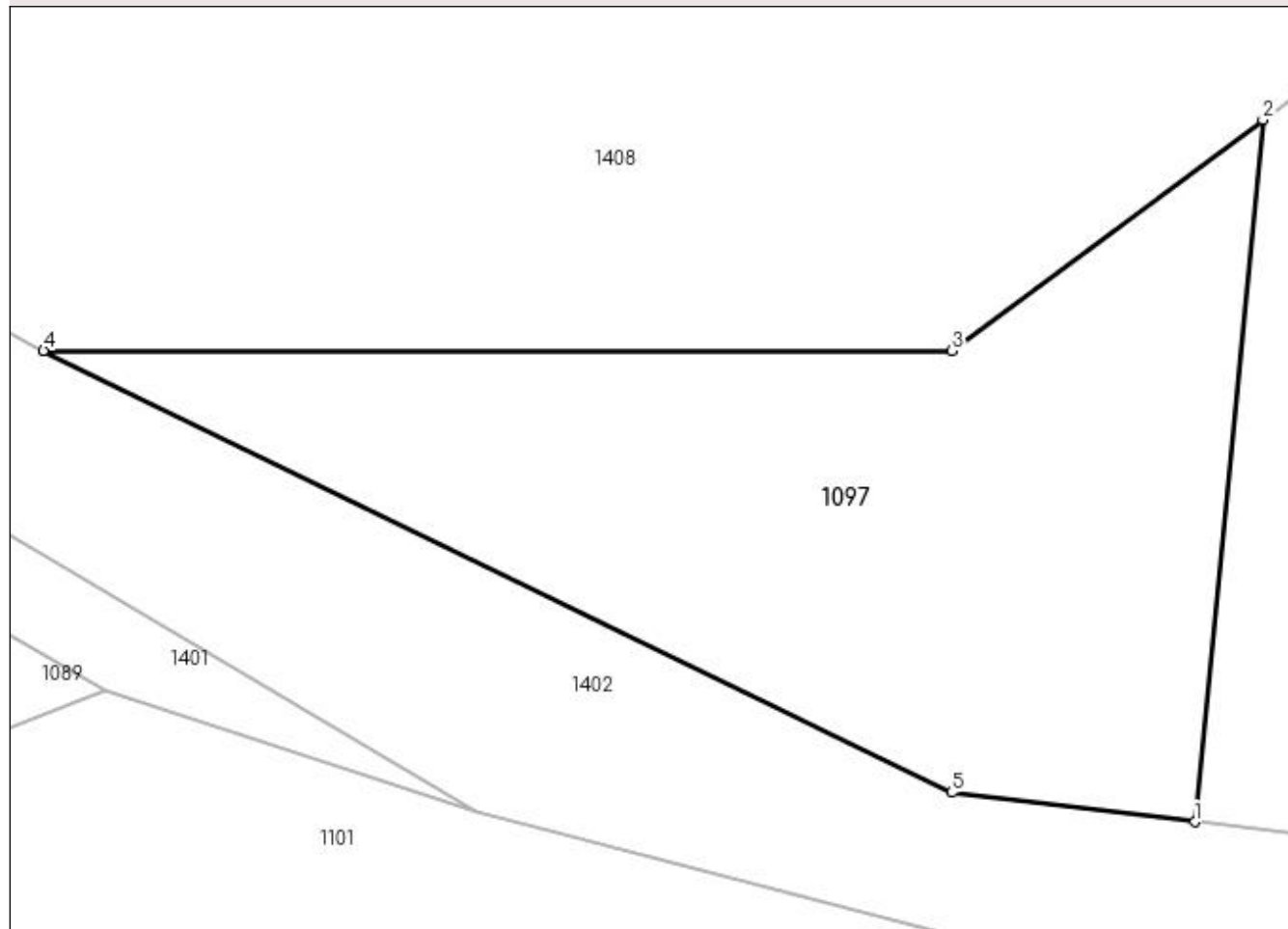
Anexa Nr. 1 La Partea I

Teren

Nr cadastral	Suprafaţa (mp)*	Observaţii / Referinţe
	400	

* Suprafaţa este determinată în planul de proiecţie Stereo 70.

DETALII LINIARE IMOBIL



Date referitoare la teren

Crt	Categorie folosinţă	Intravilan	Suprafaţa (mp)	Tarla	Parcelă	Nr. topo	Observaţii / Referinţe
1	pasune	NU	400	59	3018/1/1	-	NR PARCELA 3018/1 GRESIT IN TP

Lungime Segmente

1) Valorile lungimilor segmentelor sunt obţinute din proiecţie în plan.

Punct început	X / Y	Punct sfârşit	X / Y	Lungime segment (** (m)
1	449.937,345 513.690,846	2	449.939,624 513.714,387	23.651
2	449.939,624 513.714,387	3	449.929,187 513.706,637	12.999
3	449.929,187 513.706,637	4	449.898,722 513.706,637	30.465
4	449.898,722 513.706,637	5	449.929,187 513.691,828	33.874
5	449.929,187 513.691,828	1	449.937,345 513.690,846	8.216

**** Lungimile segmentelor sunt determinate în planul de proiecție Stereo 70 și sunt rotunjite la 1 milimetru.**

***** Distanța dintre puncte este formată din segmente cumulate ce sunt mai mici decât valoarea 1 milimetru.**

**DATE DESPRE IMOBILUL NR. 1098**

Oficiul de Cadastru și Publicitate Imobiliară SIBIU
Biroul de Cadastru și Publicitate Imobiliară Medias

A. Partea I. Descrierea imobilului

TEREN Extravilan

Adresa: Jud. Sibiu

Nr. Crt	Nr cadastral Nr. topografic	Suprafața* (mp)	Observații / Referințe
A1		2.000	Sector cadastral:47 Teren neimprejmuit;

B. Partea II. Proprietari și acte

Inscrieri privitoare la dreptul de proprietate și alte drepturi reale	Referințe
/	
Act Administrativ nr. 799/6, din 16/06/1995 emis de CJSDPAT SIBIU (TITLU DE PROPRIETATE);	
B1	A1
Intabulare, drept de PROPRIETATE, dobândit prin Reconstituire, cota actuala 1/1	
1) BOIEȘAN PAVEL	
2) BOIEȘAN IOAN	

C. Partea III. SARCINI .

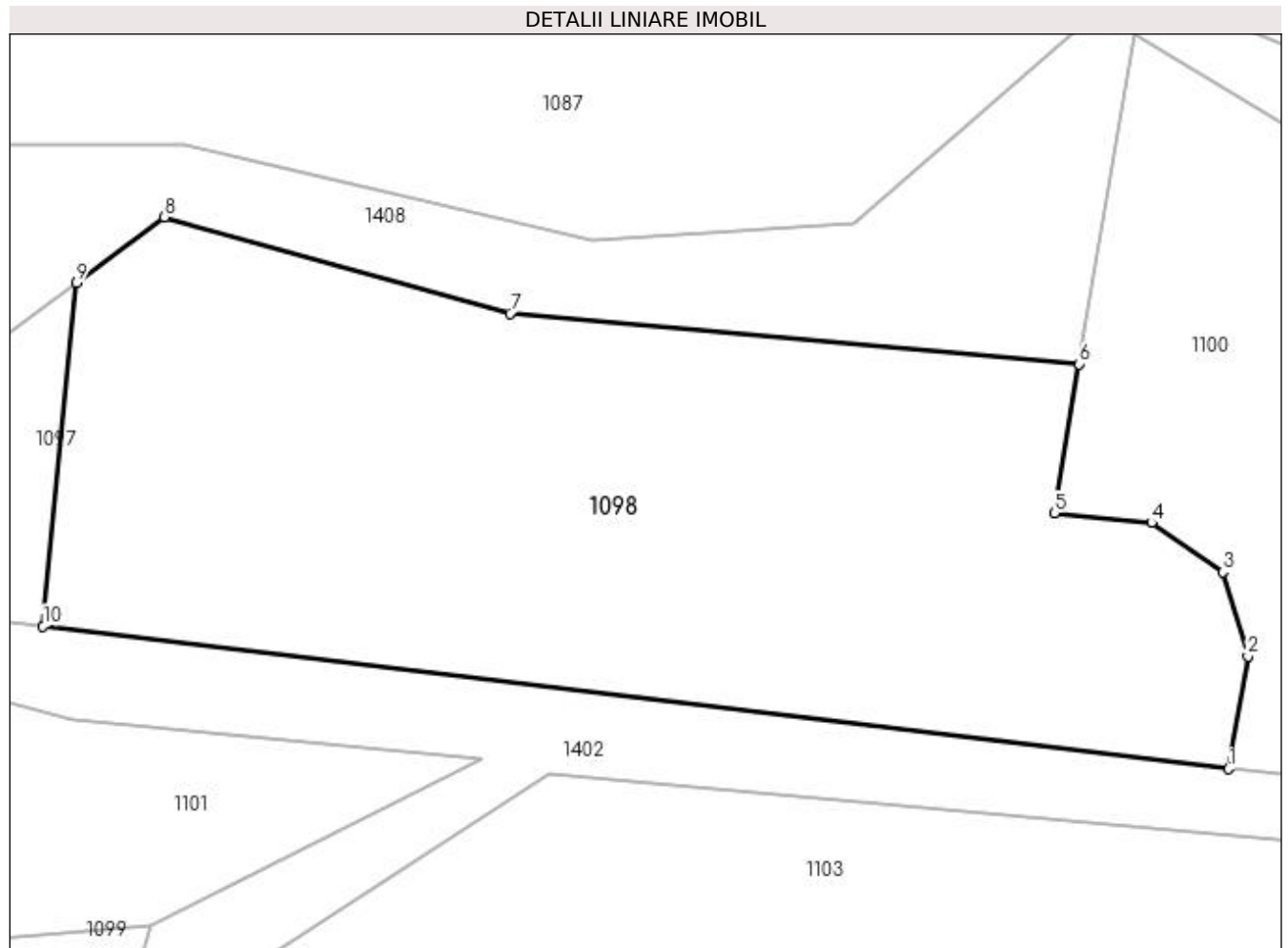
Inscrieri privind dezmembramintele dreptului de proprietate, drepturi reale de garanție și sarcini	Referințe
NU SUNT	

Anexa Nr. 1 La Partea I

Teren

Nr cadastral	Suprafața (mp)*	Observații / Referințe
	2.000	

* Suprafața este determinată în planul de proiecție Stereo 70.



Date referitoare la teren

Crt	Categorie folosință	Intra vilan	Suprafața (mp)	Tarla	Parcelă	Nr. topo	Observații / Referințe
1	pasune	NU	2.000	59	3018/1	-	

Lungime Segmente

1) Valorile lungimilor segmentelor sunt obținute din proiecție în plan.

Punct început	X / Y	Punct sfârșit	X / Y	Lungime segment (** (m)
1	450.018,701 513.681,05	2	450.020,022 513.688,764	7.826
2	450.020,022 513.688,764	3	450.018,304 513.694,549	6.035
3	450.018,304 513.694,549	4	450.013,405 513.697,917	5.945
4	450.013,405 513.697,917	5	450.006,726 513.698,573	6.712
5	450.006,726 513.698,573	6	450.008,456 513.708,805	10.377

Punct început	X / Y	Punct sfârșit	X / Y	Lungime segment (** (m)
6	450.008,456 513.708,805	7	449.969,403 513.712,265	39.206
7	449.969,403 513.712,265	8	449.945,663 513.718,872	24.641
8	449.945,663 513.718,872	9	449.939,624 513.714,387	7.523
9	449.939,624 513.714,387	10	449.937,345 513.690,846	23.651
10	449.937,345 513.690,846	1	450.018,701 513.681,05	81.944

** Lungimile segmentelor sunt determinate în planul de proiecție Stereo 70 și sunt rotunjite la 1 milimetru.

*** Distanța dintre puncte este formată din segmente cumulate ce sunt mai mici decât valoarea 1 milimetru.

**DATE DESPRE IMOBILUL NR. 1099**

Oficiul de Cadastru și Publicitate Imobiliară SIBIU
Biroul de Cadastru și Publicitate Imobiliară Medias

A. Partea I. Descrierea imobilului

TEREN Extravilan

Adresa: Jud. Sibiu

Nr. Crt	Nr cadastral Nr. topografic	Suprafața* (mp)	Observații / Referințe
A1		5.500	Sector cadastral:47 Teren neimprejmuit;

B. Partea II. Proprietari și acte

Inscrieri privitoare la dreptul de proprietate și alte drepturi reale	Referințe
/	
Act Administrativ nr. 835/6, din 24/05/1995 emis de CJSDPAT SIBIU (TITLU DE PROPRIETATE);	
B1	A1
Intabulare, drept de PROPRIETATE, dobandit prin Constituire, cota actuala 1/1 1) CĂLDĂRAR VICTOR	

C. Partea III. SARCINI .

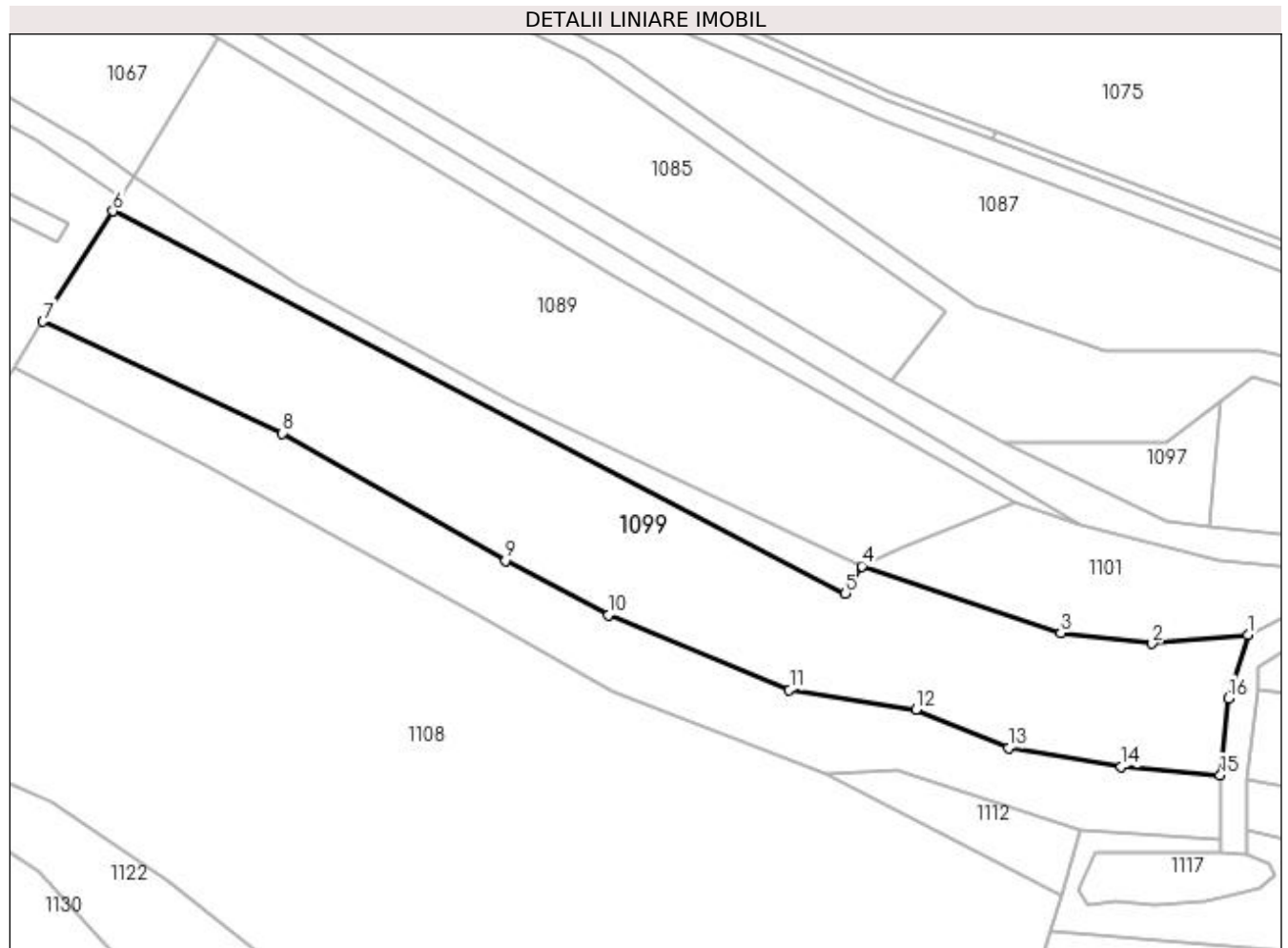
Inscrieri privind dezmembramintele dreptului de proprietate, drepturi reale de garanție și sarcini	Referințe
NU SUNT	

Anexa Nr. 1 La Partea I

Teren

Nr cadastral	Suprafața (mp)*	Observații / Referințe
	5.500	

* Suprafața este determinată în planul de proiecție Stereo 70.



Date referitoare la teren

Crt	Categorie folosință	Intravilan	Suprafața (mp)	Tarla	Parcelă	Nr. topo	Observații / Referințe
1	arabil	NU	5.500	59	3072/30/1	-	

Lungime Segmente

1) Valorile lungimilor segmentelor sunt obținute din proiecție în plan.

Punct început	X / Y	Punct sfârșit	X / Y	Lungime segment (** (m)
1	449.944,738 513.670,331	2	449.926,679 513.668,676	18.134
2	449.926,679 513.668,676	3	449.909,456 513.670,664	17.337
3	449.909,456 513.670,664	4	449.871,924 513.683,259	39.59
4	449.871,924 513.683,259	5	449.868,834 513.678,038	6.067
5	449.868,834 513.678,038	6	449.730,658 513.750,16	155.866

Punct început	X / Y	Punct sfârșit	X / Y	Lungime segment (** (m)
6	449.730,658 513.750,16	7	449.717,492 513.729,368	24.61
7	449.717,492 513.729,368	8	449.762,64 513.708,296	49.823
8	449.762,64 513.708,296	9	449.804,719 513.684,285	48.449
9	449.804,719 513.684,285	10	449.824,076 513.674,052	21.895
10	449.824,076 513.674,052	11	449.858,246 513.659,93	36.973
11	449.858,246 513.659,93	12	449.882,11 513.656,257	24.145
12	449.882,11 513.656,257	13	449.899,618 513.648,995	18.954
13	449.899,618 513.648,995	14	449.920,89 513.645,469	21.562
14	449.920,89 513.645,469	15	449.939,555 513.643,897	18.732
15	449.939,555 513.643,897	16	449.941,068 513.658,351	14.533
16	449.941,068 513.658,351	1	449.944,738 513.670,331	12.53

** Lungimile segmentelor sunt determinate în planul de proiecție Stereo 70 și sunt rotunjite la 1 milimetru.

*** Distanța dintre puncte este formată din segmente cumulate ce sunt mai mici decât valoarea 1 milimetru.

**DATE DESPRE IMOBILUL NR. 1100**

Oficiul de Cadastru și Publicitate Imobiliară SIBIU
Biroul de Cadastru și Publicitate Imobiliară Medias

A. Partea I. Descrierea imobilului

TEREN Extravilan

Adresa: Jud. Sibiu

Nr. Crt	Nr cadastral Nr. topografic	Suprafața* (mp)	Observații / Referințe
A1		6.300	Sector cadastral:47 Teren neimprejmuit;

B. Partea II. Proprietari și acte

Inscrieri privitoare la dreptul de proprietate și alte drepturi reale	Referințe
/	
Act Administrativ nr. 799/6, din 16/06/1995 emis de CJSDPAT SIBIU (TITLU DE PROPRIETATE);	
B1	A1
Intabulare, drept de PROPRIETATE, dobandit prin Reconstituire, cota actuala 1/1	
1) BOIEȘAN PAVEL	
2) BOIEȘAN IOAN	

C. Partea III. SARCINI .

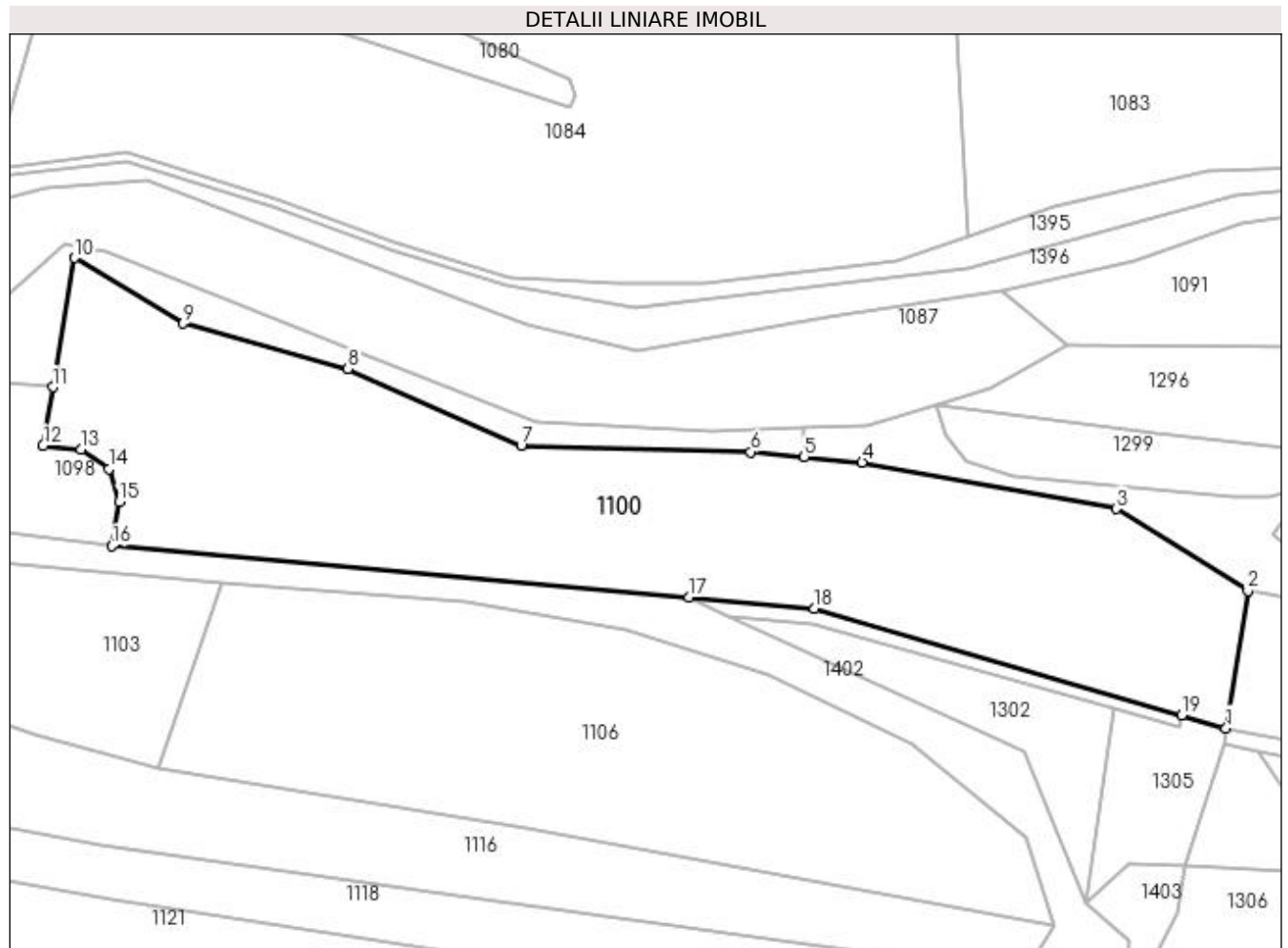
Inscrieri privind dezmembramintele dreptului de proprietate, drepturi reale de garanție și sarcini	Referințe
NU SUNT	

Anexa Nr. 1 La Partea I

Teren

Nr cadastral	Suprafața (mp)*	Observații / Referințe
	6.300	

* Suprafața este determinată în planul de proiecție Stereo 70.



Date referitoare la teren

Crt	Categorie folosință	Intra vilan	Suprafața (mp)	Tarla	Parcelă	Nr. topo	Observații / Referințe
1	arabil	NU	6.300	59	3020/40	-	

Lungime Segmente

1) Valorile lungimilor segmentelor sunt obținute din proiecție în plan.

Punct început	X / Y	Punct sfârșit	X / Y	Lungime segment (** (m)
1	450.213,587 513.649,26	2	450.217,388 513.673,276	24.315
2	450.217,388 513.673,276	3	450.194,312 513.687,557	27.138
3	450.194,312 513.687,557	4	450.149,968 513.695,696	45.085
4	450.149,968 513.695,696	5	450.139,814 513.696,637	10.197
5	450.139,814 513.696,637	6	450.130,477 513.697,502	9.377

Punct început	X / Y	Punct sfârşit	X / Y	Lungime segment (** (m)
6	450.130,477 513.697,502	7	450.090,318 513.698,655	40.176
7	450.090,318 513.698,655	8	450.060,062 513.712,025	33.078
8	450.060,062 513.712,025	9	450.031,239 513.719,938	29.889
9	450.031,239 513.719,938	10	450.012,272 513.731,369	22.146
10	450.012,272 513.731,369	11	450.008,456 513.708,805	22.885
11	450.008,456 513.708,805	12	450.006,726 513.698,573	10.377
12	450.006,726 513.698,573	13	450.013,405 513.697,917	6.712
13	450.013,405 513.697,917	14	450.018,304 513.694,549	5.945
14	450.018,304 513.694,549	15	450.020,022 513.688,764	6.035
15	450.020,022 513.688,764	16	450.018,701 513.681,05	7.826
16	450.018,701 513.681,05	17	450.119,698 513.672,06	101.396
17	450.119,698 513.672,06	18	450.141,643 513.670,107	22.032
18	450.141,643 513.670,107	19	450.205,8 513.651,516	66.796
19	450.205,8 513.651,516	1	450.213,587 513.649,26	8.108

** Lungimile segmentelor sunt determinate în planul de proiecție Stereo 70 și sunt rotunjite la 1 milimetru.

*** Distanța dintre puncte este formată din segmente cumulate ce sunt mai mici decât valoarea 1 milimetru.

**DATE DESPRE IMOBILUL NR. 1101**

Oficiul de Cadastru și Publicitate Imobiliară SIBIU
Biroul de Cadastru și Publicitate Imobiliară Medias

A. Partea I. Descrierea imobilului

TEREN Extravilan

Adresa: Jud. Sibiu

Nr. Crt	Nr cadastral Nr. topografic	Suprafața* (mp)	Observații / Referințe
A1		1.300	Sector cadastral:47 Teren neimprejmuit;

B. Partea II. Proprietari și acte

Inscrieri privitoare la dreptul de proprietate și alte drepturi reale	Referințe
/	
Act Administrativ nr. 738/6, din 26/05/1995 emis de CJSDPAT SIBIU (TITLU DE PROPRIETATE);	
B1	A1
Intabulare, drept de PROPRIETATE, dobândit prin Reconstituire, cota actuala 1/1 1) BOIEȘAN SOFIA	

C. Partea III. SARCINI .

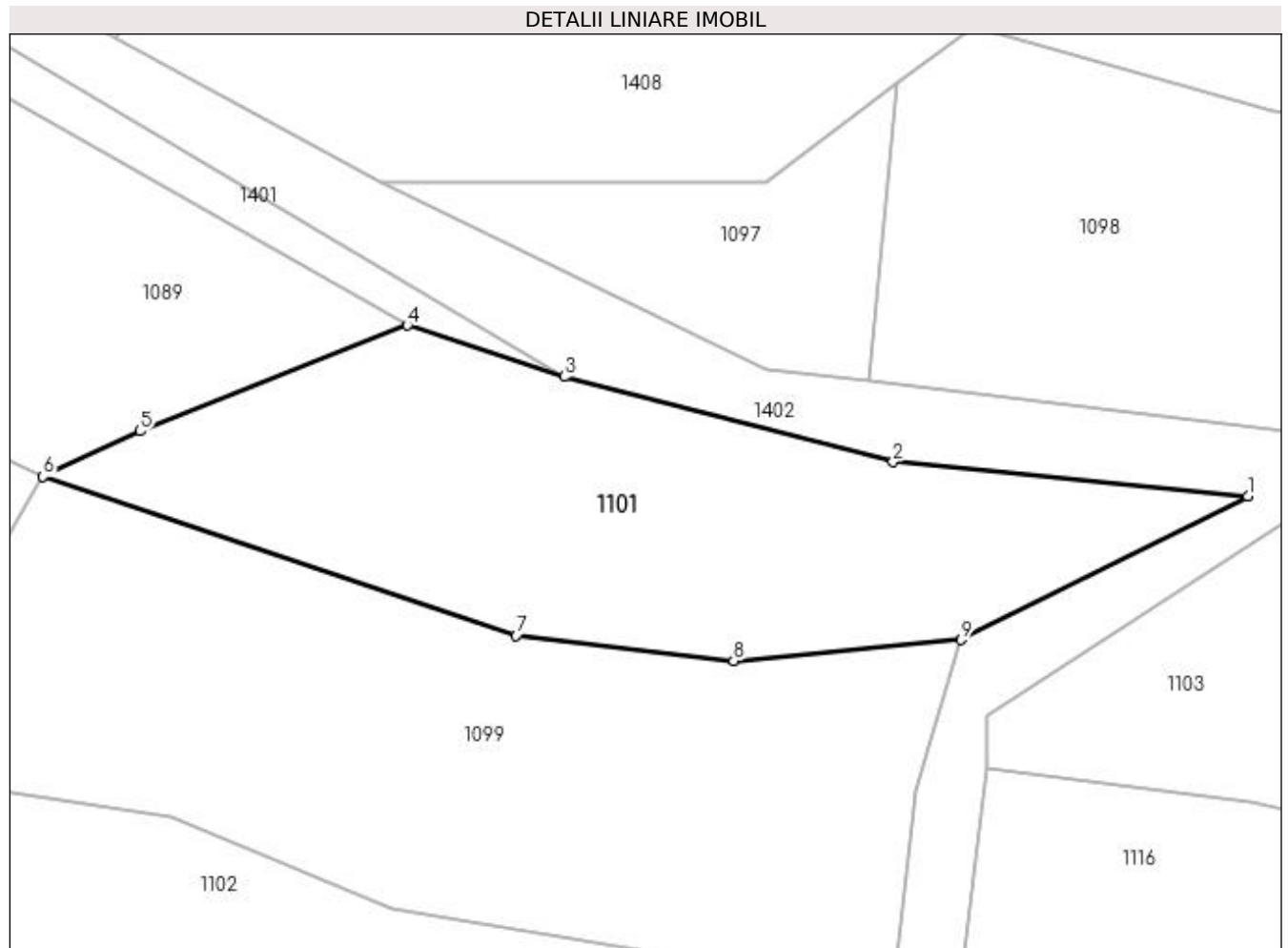
Inscrieri privind dezmembramintele dreptului de proprietate, drepturi reale de garanție și sarcini	Referințe
NU SUNT	

Anexa Nr. 1 La Partea I

Teren

Nr cadastral	Suprafața (mp)*	Observații / Referințe
	1.300	

* Suprafața este determinată în planul de proiecție Stereo 70.



Date referitoare la teren

Crt	Categorie folosință	Intra vilan	Suprafața (mp)	Tarla	Parcelă	Nr. topo	Observații / Referințe
1	faneata	NU	1.300	59	3049	-	

Lungime Segmente

1) Valorile lungimilor segmentelor sunt obținute din proiecție în plan.

Punct început	X / Y	Punct sfârșit	X / Y	Lungime segment (** (m)
1	449.967,456 513.681,711	2	449.939,32 513.684,435	28.268
2	449.939,32 513.684,435	3	449.913,248 513.691,187	26.932
3	449.913,248 513.691,187	4	449.900,819 513.695,258	13.079
4	449.900,819 513.695,258	5	449.879,621 513.686,882	22.792
5	449.879,621 513.686,882	6	449.871,924 513.683,259	8.508

Punct început	X / Y	Punct sfârșit	X / Y	Lungime segment (** (m)
6	449.871,924 513.683,259	7	449.909,456 513.670,664	39.59
7	449.909,456 513.670,664	8	449.926,679 513.668,676	17.337
8	449.926,679 513.668,676	9	449.944,738 513.670,331	18.134
9	449.944,738 513.670,331	1	449.967,456 513.681,711	25.409

** Lungimile segmentelor sunt determinate în planul de proiecție Stereo 70 și sunt rotunjite la 1 milimetru.

*** Distanța dintre puncte este formată din segmente cumulate ce sunt mai mici decât valoarea 1 milimetru.

**DATE DESPRE IMOBILUL NR. 1102**

Oficiul de Cadastru și Publicitate Imobiliară SIBIU
Biroul de Cadastru și Publicitate Imobiliară Medias

A. Partea I. Descrierea imobilului

TEREN Extravilan

Adresa: Jud. Sibiu

Nr. Crt	Nr cadastral Nr. topografic	Suprafața* (mp)	Observații / Referințe
A1		2.900	Sector cadastral:47 Teren neimprejmuit;

B. Partea II. Proprietari și acte

Inscrieri privitoare la dreptul de proprietate și alte drepturi reale	Referințe
/	
Act Administrativ nr. 818/6, din 23/05/1995 emis de CJSDPAT SIBIU (TITLU DE PROPRIETATE);	
B1	A1
Intabulare, drept de PROPRIETATE, dobandit prin Constituire, cota actuala 1/1 1) CĂLDĂRAR VICTOR	

C. Partea III. SARCINI .

Inscrieri privind dezmembramintele dreptului de proprietate, drepturi reale de garanție și sarcini	Referințe
NU SUNT	

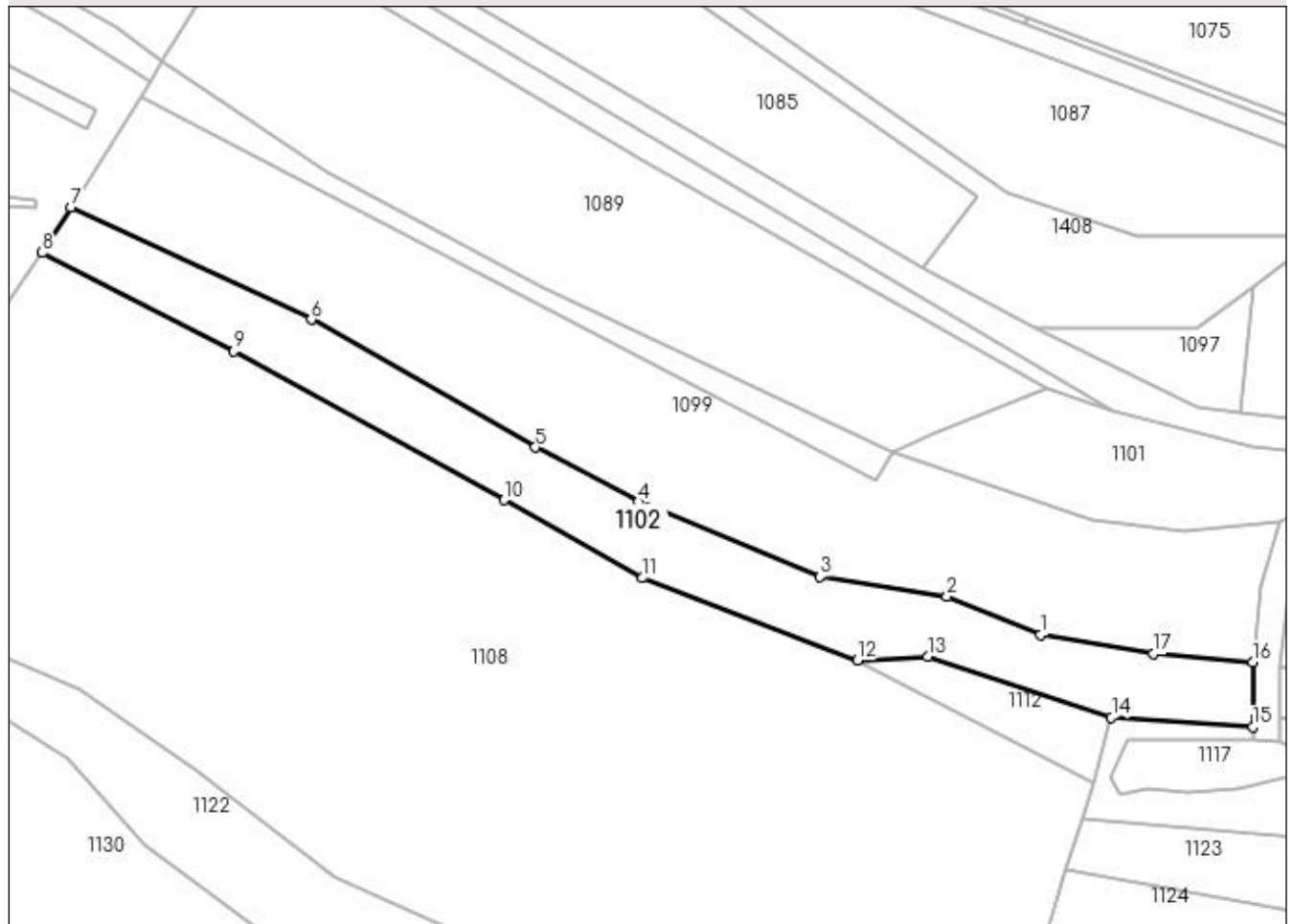
Anexa Nr. 1 La Partea I

Teren

Nr cadastral	Suprafața (mp)*	Observații / Referințe
	2.900	

* Suprafața este determinată în planul de proiecție Stereo 70.

DETALII LINIARE IMOBIL



Date referitoare la teren

Crt	Categorie folosință	Intra vilan	Suprafața (mp)	Tarla	Parcelă	Nr. topo	Observații / Referințe
1	arabil	NU	2.900	59	3072/30	-	

Lungime Segmente

1) Valorile lungimilor segmentelor sunt obținute din proiecție în plan.

Punct început	X / Y	Punct sfârșit	X / Y	Lungime segment (** (m)
1	449.899,618 513.648,995	2	449.882,11 513.656,257	18.954
2	449.882,11 513.656,257	3	449.858,246 513.659,93	24.145
3	449.858,246 513.659,93	4	449.824,076 513.674,052	36.973
4	449.824,076 513.674,052	5	449.804,719 513.684,285	21.895
5	449.804,719 513.684,285	6	449.762,64 513.708,296	48.449

Punct început	X / Y	Punct sfârşit	X / Y	Lungime segment (** (m)
6	449.762,64 513.708,296	7	449.717,492 513.729,368	49.823
7	449.717,492 513.729,368	8	449.712,075 513.720,814	10.125
8	449.712,075 513.720,814	9	449.748,098 513.702,369	40.47
9	449.748,098 513.702,369	10	449.798,914 513.674,383	58.013
10	449.798,914 513.674,383	11	449.824,919 513.659,744	29.842
11	449.824,919 513.659,744	12	449.865,22 513.644,227	43.185
12	449.865,22 513.644,227	13	449.878,47 513.644,958	13.27
13	449.878,47 513.644,958	14	449.913,024 513.633,535	36.393
14	449.913,024 513.633,535	15	449.939,555 513.631,7	26.595
15	449.939,555 513.631,7	16	449.939,555 513.643,897	12.197
16	449.939,555 513.643,897	17	449.920,89 513.645,469	18.732
17	449.920,89 513.645,469	1	449.899,618 513.648,995	21.562

** Lungimile segmentelor sunt determinate în planul de proiecţie Stereo 70 şi sunt rotunjite la 1 milimetru.

*** Distanţa dintre puncte este formată din segmente cumulate ce sunt mai mici decât valoarea 1 milimetru.

**DATE DESPRE IMOBILUL NR. 1103**

Oficiul de Cadastru și Publicitate Imobiliară SIBIU
Biroul de Cadastru și Publicitate Imobiliară Medias

A. Partea I. Descrierea imobilului

TEREN Extravilan

Adresa: Jud. Sibiu

Nr. Crt	Nr cadastral Nr. topografic	Suprafața* (mp)	Observații / Referințe
A1		2.100	Sector cadastral:47 Teren neimprejmuit;

B. Partea II. Proprietari și acte

Inscrieri privitoare la dreptul de proprietate și alte drepturi reale	Referințe
/	
Act Administrativ nr. 577/6, din 23/05/1995 emis de CJSDPAT SIBIU (TITLU DE PROPRIETATE);	
B1	A1
Intabulare, drept de PROPRIETATE, dobândit prin Reconstituire, cota actuala 1/1	
1) POP ANA	
2) SAS MARIA	
3) RUSU CORNEL	

C. Partea III. SARCINI .

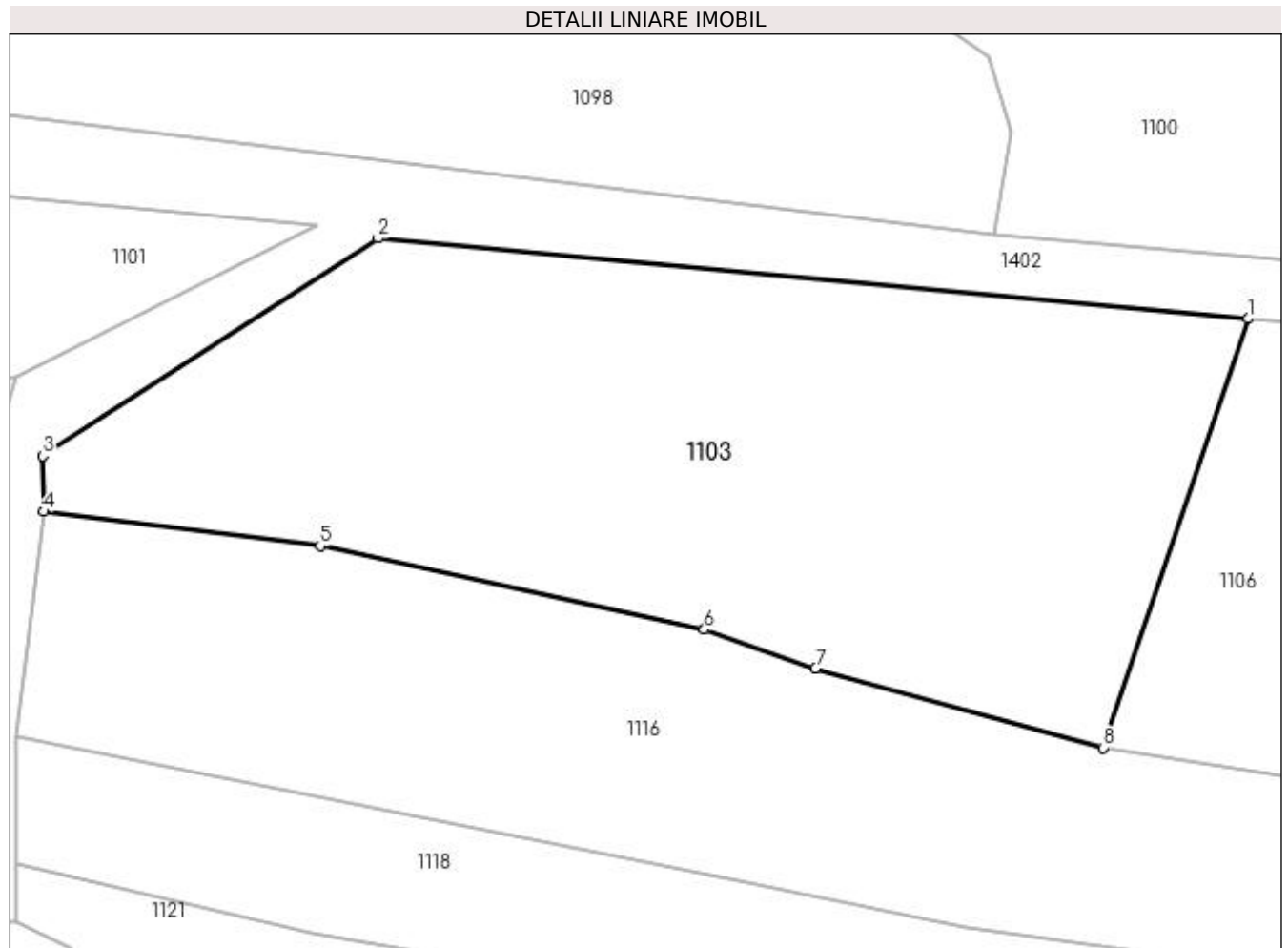
Inscrieri privind dezmembramintele dreptului de proprietate, drepturi reale de garanție și sarcini	Referințe
NU SUNT	

Anexa Nr. 1 La Partea I

Teren

Nr cadastral	Suprafața (mp)*	Observații / Referințe
	2.100	

* Suprafața este determinată în planul de proiecție Stereo 70.



Date referitoare la teren

Crt	Categorie folosință	Intra vilan	Suprafața (mp)	Tarla	Parcelă	Nr. topo	Observații / Referințe
1	arabil	NU	2.100	59	3072/28	-	

Lungime Segmente

1) Valorile lungimilor segmentelor sunt obținute din proiecție în plan.

Punct început	X / Y	Punct sfârșit	X / Y	Lungime segment (** (m)
1	450.037,965 513.674,681	2	449.972,114 513.680,756	66.131
2	449.972,114 513.680,756	3	449.946,726 513.664,293	30.258
3	449.946,726 513.664,293	4	449.946,795 513.660,091	4.203
4	449.946,795 513.660,091	5	449.967,709 513.657,492	21.075
5	449.967,709 513.657,492	6	449.996,803 513.651,168	29.773

Punct început	X / Y	Punct sfârșit	X / Y	Lungime segment (** (m)
6	449.996,803 513.651,168	7	450.005,204 513.648,24	8.897
7	450.005,204 513.648,24	8	450.026,976 513.642,223	22.588
8	450.026,976 513.642,223	1	450.037,965 513.674,681	34.267

** Lungimile segmentelor sunt determinate în planul de proiecție Stereo 70 și sunt rotunjite la 1 milimetru.

*** Distanța dintre puncte este formată din segmente cumulate ce sunt mai mici decât valoarea 1 milimetru.

**DATE DESPRE IMOBILUL NR. 1104**

Oficiul de Cadastru și Publicitate Imobiliară SIBIU
Biroul de Cadastru și Publicitate Imobiliară Medias

A. Partea I. Descrierea imobilului

TEREN Extravilan

Adresa: Jud. Sibiu

Nr. Crt	Nr cadastral Nr. topografic	Suprafața* (mp)	Observații / Referințe
A1	110382	1.100	Sector cadastral:47 Teren neimprejmit;

B. Partea II. Proprietari și acte

Inscrieri privitoare la dreptul de proprietate și alte drepturi reale	Referințe
17279 / 20/09/2013	
Act Notarial nr. AUT. 1695, din 19/09/2013 emis de Cristea Daniel (contract de vanzare-cumparare);	
B1	A1
Intabulare, drept de PROPRIETATE, dobandit prin Conventie, cota actuala 1/1 1) MUNTEAN IOAN , văduv, bun propriu	
19659 / 28/08/2014	
Act Normativ nr. 17, din 07/03/2014 emis de Parlamentul Romaniei;	
B2	A1
Imobil aflat sub incidenta art.3 alin.(1) din Legea 17/2014	

C. Partea III. SARCINI .

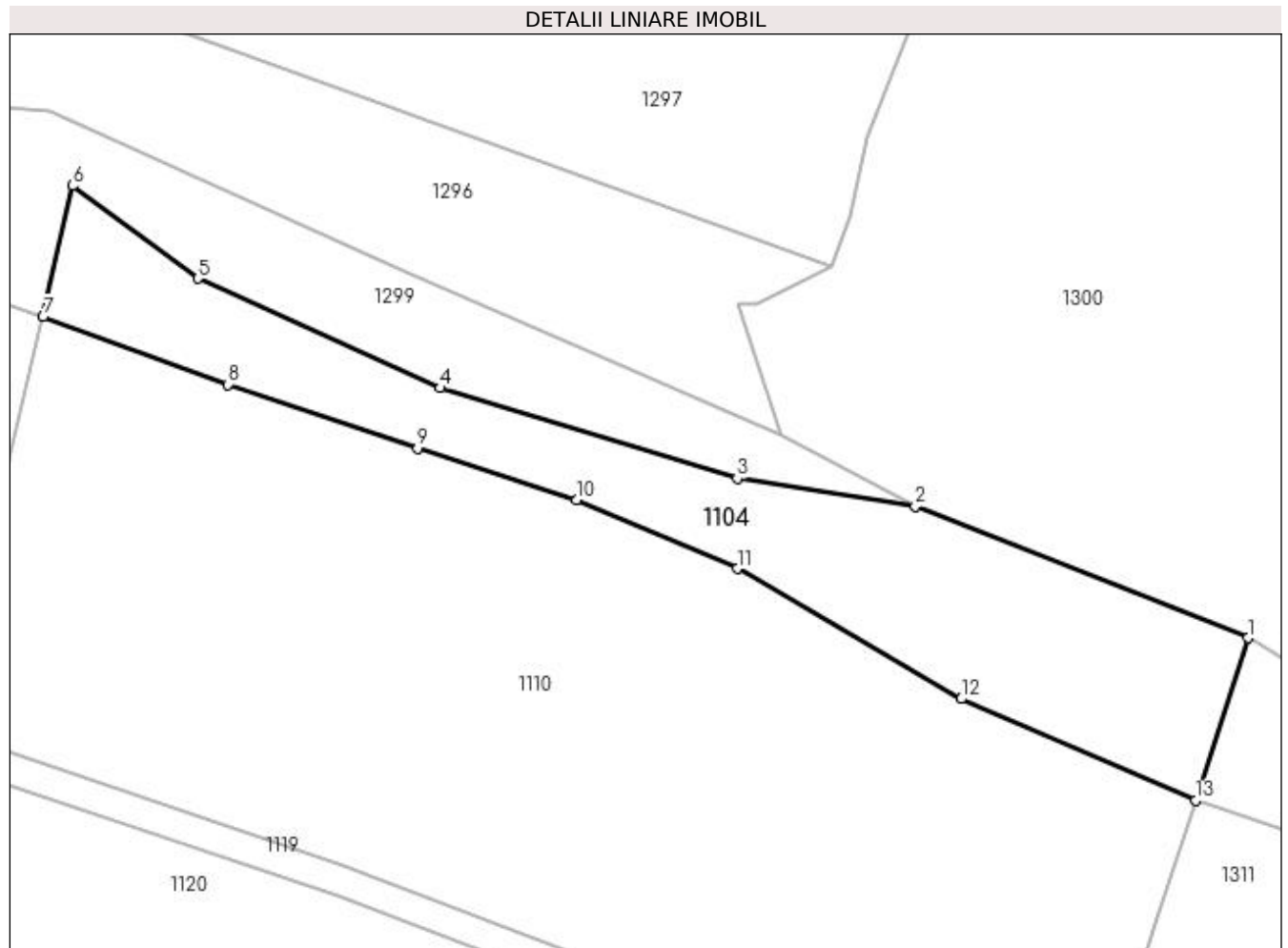
Inscrieri privind dezmembramintele dreptului de proprietate, drepturi reale de garanție și sarcini	Referințe
NU SUNT	

Anexa Nr. 1 La Partea I

Teren

Nr cadastral	Suprafața (mp)*	Observații / Referințe
110382	1.100	

* Suprafața este determinată în planul de proiecție Stereo 70.



Date referitoare la teren

Crt	Categorie folosință	Intra vilan	Suprafața (mp)	Tarla	Parcelă	Nr. topo	Observații / Referințe
1	faneata	NU	1.100	59	3019/1	-	

Lungime Segmente

1) Valorile lungimilor segmentelor sunt obținute din proiecție în plan.

Punct început	X / Y	Punct sfârșit	X / Y	Lungime segment (** (m)
1	450.398,142 513.644,943	2	450.368,259 513.656,768	32.138
2	450.368,259 513.656,768	3	450.352,258 513.659,253	16.193
3	450.352,258 513.659,253	4	450.325,587 513.667,369	27.879
4	450.325,587 513.667,369	5	450.303,824 513.677,206	23.883
5	450.303,824 513.677,206	6	450.292,563 513.685,533	14.005

Punct început	X / Y	Punct sfârșit	X / Y	Lungime segment (** (m)
6	450.292,563 513.685,533	7	450.289,893 513.673,773	12.059
7	450.289,893 513.673,773	8	450.306,502 513.667,693	17.687
8	450.306,502 513.667,693	9	450.323,54 513.661,961	17.976
9	450.323,54 513.661,961	10	450.337,819 513.657,343	15.007
10	450.337,819 513.657,343	11	450.352,26 513.651,158	15.71
11	450.352,26 513.651,158	12	450.372,378 513.639,46	23.272
12	450.372,378 513.639,46	13	450.393,443 513.630,362	22.946
13	450.393,443 513.630,362	1	450.398,142 513.644,943	15.319

** Lungimile segmentelor sunt determinate în planul de proiecție Stereo 70 și sunt rotunjite la 1 milimetru.

*** Distanța dintre puncte este formată din segmente cumulate ce sunt mai mici decât valoarea 1 milimetru.

**DATE DESPRE IMOBILUL NR. 1105**

Oficiul de Cadastru și Publicitate Imobiliară SIBIU
Biroul de Cadastru și Publicitate Imobiliară Medias

A. Partea I. Descrierea imobilului

TEREN Extravilan

Adresa: Jud. Sibiu

Nr. Crt	Nr cadastral Nr. topografic	Suprafața* (mp)	Observații / Referințe
A1	110440	1.700	Sector cadastral:47 Teren neimpregmuit;

B. Partea II. Proprietari și acte

Inscrieri privitoare la dreptul de proprietate și alte drepturi reale		Referințe
19594 / 28/10/2013		
Act Notarial nr. AUT 2.046, din 25/10/2013 emis de Cristea Daniel (contract de vanzare-cumparare);		
B1	Intabulare, drept de PROPRIETATE, dobandit prin Conventie, cota actuala 1/1 1) MUNTEAN IOAN , văduv, bun propriu	A1
19662 / 28/08/2014		
Act Normativ nr. 17, din 07/03/2014 emis de Parlamentul Romaniei;		
B2	Imobil aflat sub incidenta art.3 alin.(1) din Legea 17/2014	A1

C. Partea III. SARCINI .

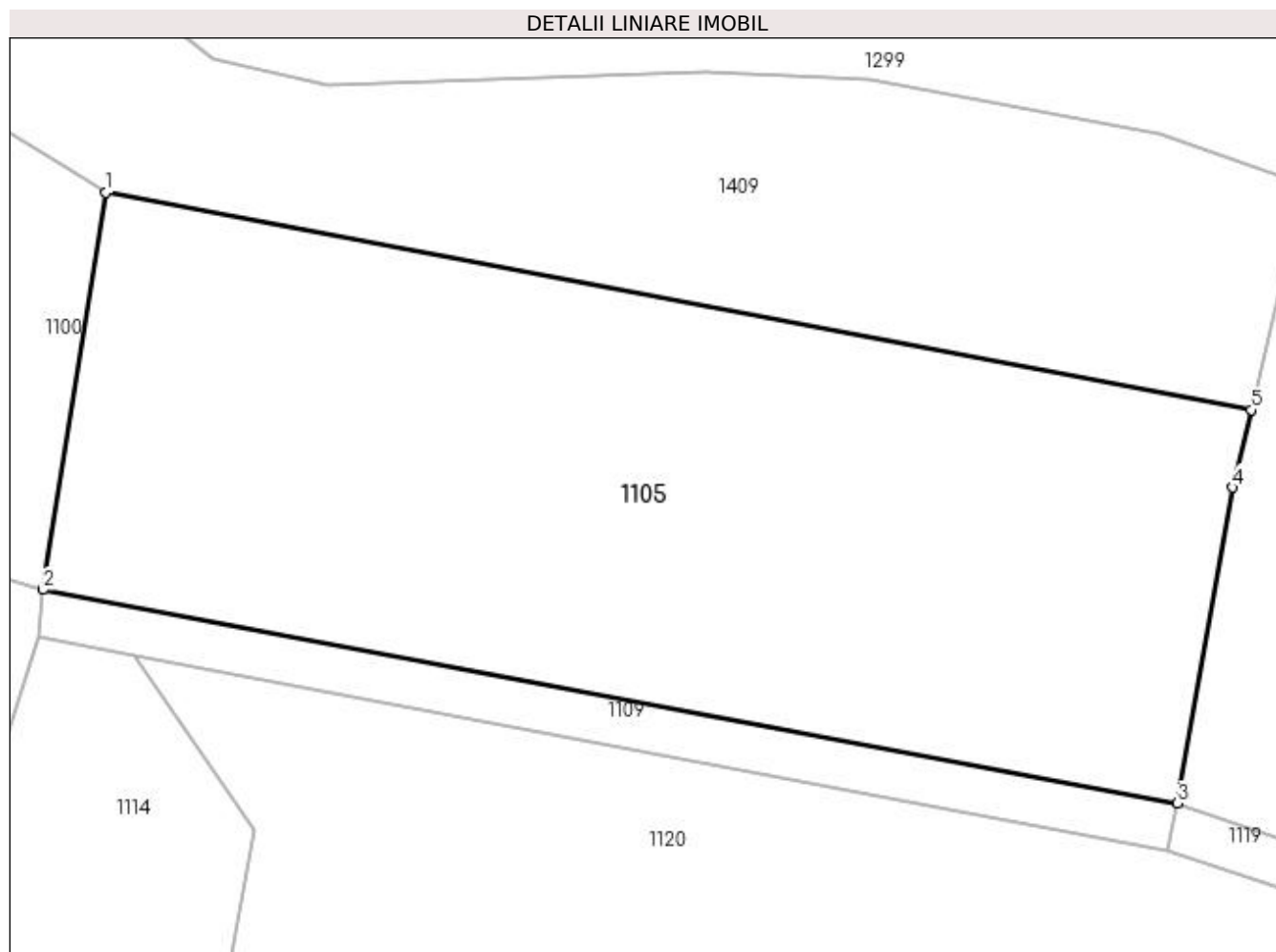
Inscrieri privind dezmembramintele dreptului de proprietate, drepturi reale de garanție și sarcini	Referințe
NU SUNT	

Anexa Nr. 1 La Partea I

Teren

Nr cadastral	Suprafața (mp)*	Observații / Referințe
110440	1.700	

* Suprafața este determinată în planul de proiecție Stereo 70.



Date referitoare la teren

Crt	Categorie folosință	Intra vilan	Suprafața (mp)	Tarla	Parcelă	Nr. topo	Observații / Referințe
1	arabil	NU	1.700	59	3020/3	-	

Lungime Segmente

1) Valorile lungimilor segmentelor sunt obținute din proiecție în plan.

Punct început	X / Y	Punct sfârșit	X / Y	Lungime segment (** (m)
1	450.217,388 513.673,276	2	450.213,587 513.649,26	24.315
2	450.213,587 513.649,26	3	450.282,241 513.636,34	69.859
3	450.282,241 513.636,34	4	450.285,583 513.655,438	19.388
4	450.285,583 513.655,438	5	450.286,688 513.660,139	4.829
5	450.286,688 513.660,139	1	450.217,388 513.673,276	70.534

**** Lungimile segmentelor sunt determinate în planul de proiecție Stereo 70 și sunt rotunjite la 1 milimetru.**

***** Distanța dintre puncte este formată din segmente cumulate ce sunt mai mici decât valoarea 1 milimetru.**

**DATE DESPRE IMOBILUL NR. 1106**

Oficiul de Cadastru și Publicitate Imobiliară SIBIU
Biroul de Cadastru și Publicitate Imobiliară Medias

A. Partea I. Descrierea imobilului

TEREN Extravilan

Adresa: Jud. Sibiu

Nr. Crt	Nr cadastral Nr. topografic	Suprafața* (mp)	Observații / Referințe
A1		4.900	Sector cadastral:47 Teren neimprejmuit;

B. Partea II. Proprietari și acte

Inscrieri privitoare la dreptul de proprietate și alte drepturi reale	Referințe
/	
Act Administrativ nr. 784/6, din 15/06/1995 emis de CJSDPAT SIBIU (TITLU DE PROPRIETATE);	
B1	A1
Intabulare, drept de PROPRIETATE, dobândit prin Reconstituire, cota actuala 1/1 1) MOHAN IOAN	

C. Partea III. SARCINI .

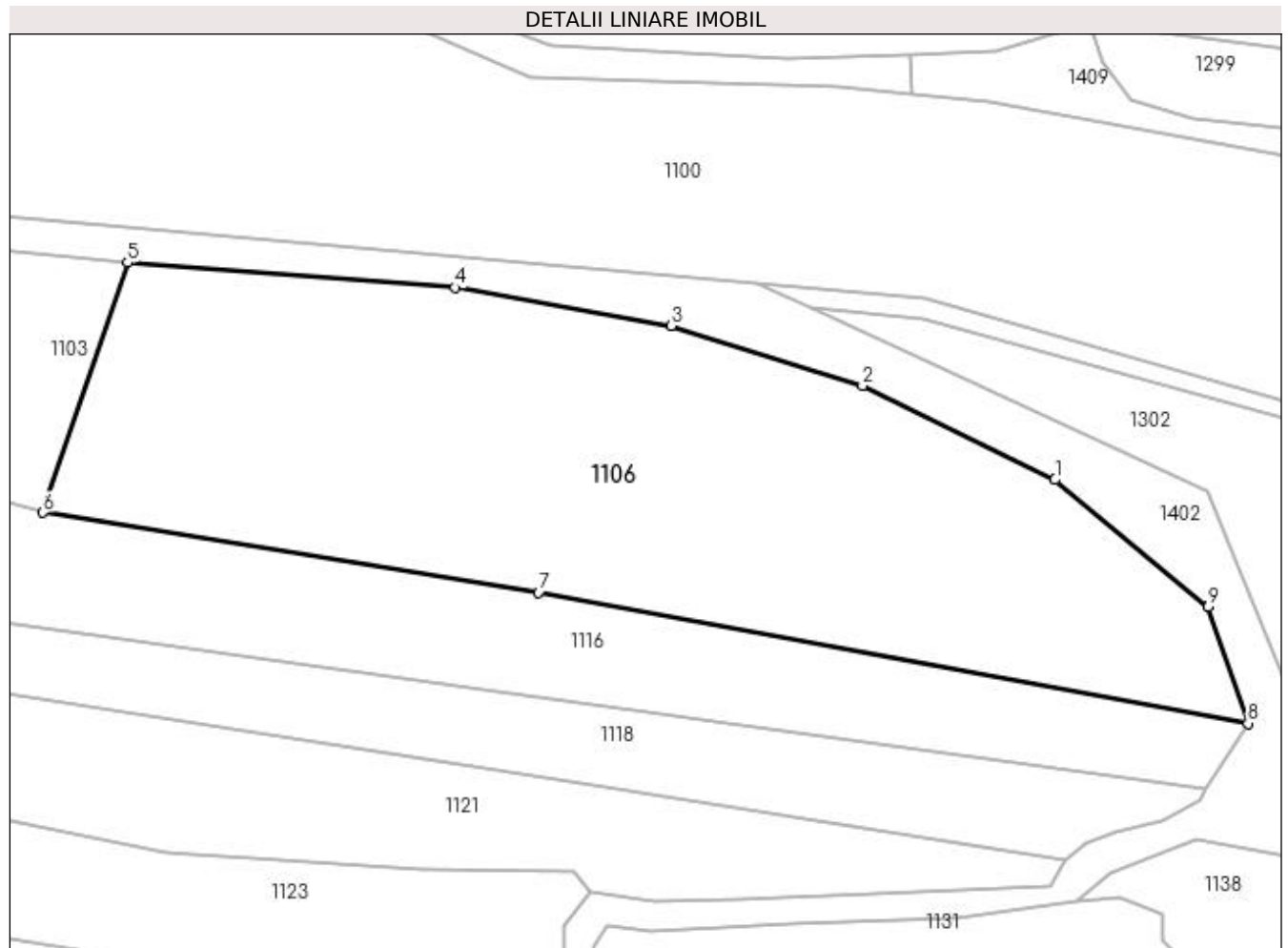
Inscrieri privind dezmembramintele dreptului de proprietate, drepturi reale de garanție și sarcini	Referințe
NU SUNT	

Anexa Nr. 1 La Partea I

Teren

Nr cadastral	Suprafața (mp)*	Observații / Referințe
	4.900	

* Suprafața este determinată în planul de proiecție Stereo 70.



Date referitoare la teren

Crt	Categorie folosință	Intra vilan	Suprafața (mp)	Tarla	Parcelă	Nr. topo	Observații / Referințe
1	arabil	NU	4.900	59	3072/27	-	

Lungime Segmente

1) Valorile lungimilor segmentelor sunt obținute din proiecție în plan.

Punct început	X / Y	Punct sfârșit	X / Y	Lungime segment (** (m)
1	450.158,529 513.646,49	2	450.133,49 513.658,708	27.861
2	450.133,49 513.658,708	3	450.108,625 513.666,47	26.048
3	450.108,625 513.666,47	4	450.080,56 513.671,444	28.502
4	450.080,56 513.671,444	5	450.037,965 513.674,681	42.717
5	450.037,965 513.674,681	6	450.026,976 513.642,223	34.267

Punct început	X / Y	Punct sfârşit	X / Y	Lungime segment (** (m)
6	450.026,976 513.642,223	7	450.091,383 513.631,87	65.233
7	450.091,383 513.631,87	8	450.183,598 513.614,843	93.773
8	450.183,598 513.614,843	9	450.178,457 513.629,994	15.999
9	450.178,457 513.629,994	1	450.158,529 513.646,49	25.87

** Lungimile segmentelor sunt determinate în planul de proiecție Stereo 70 și sunt rotunjite la 1 milimetru.

*** Distanța dintre puncte este formată din segmente cumulate ce sunt mai mici decât valoarea 1 milimetru.

**DATE DESPRE IMOBILUL NR. 1107**

Oficiul de Cadastru și Publicitate Imobiliară SIBIU
Biroul de Cadastru și Publicitate Imobiliară Medias

A. Partea I. Descrierea imobilului

TEREN Extravilan

Adresa: Jud. Sibiu

Nr. Crt	Nr cadastral Nr. topografic	Suprafața* (mp)	Observații / Referințe
A1		12.900	Sector cadastral:47 Teren neimprejmuit;

B. Partea II. Proprietari și acte

Inscrieri privitoare la dreptul de proprietate și alte drepturi reale	Referințe
/	
Act Administrativ nr. 966/6, din 14/06/1995 emis de CJSDPAT SIBIU (TITLU DE PROPRIETATE);	
B1	A1
Intabulare, drept de PROPRIETATE, dobândit prin Reconstituire, cota actuala 1/1	
1) ȚIFRAȘ ANIȘOARA	
2) ȚIFRAȘ CONSTANTIN	

C. Partea III. SARCINI .

Inscrieri privind dezmembramentele dreptului de proprietate, drepturi reale de garanție și sarcini	Referințe
NU SUNT	

Anexa Nr. 1 La Partea I

Teren

Nr cadastral	Suprafața (mp)*	Observații / Referințe
	12.900	

* Suprafața este determinată în planul de proiecție Stereo 70.



Date referitoare la teren

Crt	Categorie folosință	Intravilan	Suprafața (mp)	Tarla	Parcelă	Nr. topo	Observații / Referințe
1	arabil	NU	12.900	59	3042/14	-	

Lungime Segmente

1) Valorile lungimilor segmentelor sunt obținute din proiecție în plan.

Punct început	X / Y	Punct sfârșit	X / Y	Lungime segment (** (m)
1	450.610,29 513.557,567	2	450.609,78 513.559,021	1.54
3	450.600,99 513.584,12	4	450.592,353 513.603,96	21.638
5	450.579,823 513.629,778	6	450.575,726 513.635,297	6.874
7	450.569,954 513.639,515	8	450.554,489 513.648,356	17.815
9	450.547,537 513.653,876	10	450.542,262 513.661,442	9.224

Punct început	X / Y	Punct sfârșit	X / Y	Lungime segment (** (m)
2	450.609,78 513.559,021	3	450.600,99 513.584,12	26.594
4	450.592,353 513.603,96	5	450.579,823 513.629,778	28.698
6	450.575,726 513.635,297	7	450.569,954 513.639,515	7.149
8	450.554,489 513.648,356	9	450.547,537 513.653,876	8.876
10	450.542,262 513.661,442	11	450.524,249 513.687,913	32.018

Punct început	X / Y	Punct sfârșit	X / Y	Lungime segment (** (m)	Punct început	X / Y	Punct sfârșit	X / Y	Lungime segment (** (m)
11	450.524,249 513.687,913	12	450.501,013 513.715,993	36.447	12	450.501,013 513.715,993	13	450.487,083 513.730,383	20.028
13	450.487,083 513.730,383	14	450.463,743 513.747,379	28.873	14	450.463,743 513.747,379	15	450.435,868 513.764,587	32.758
15	450.435,868 513.764,587	16	450.419,49 513.772,283	18.096	16	450.419,49 513.772,283	17	450.408,914 513.774,379	10.782
17	450.408,914 513.774,379	18	450.399,017 513.756,678	20.28	18	450.399,017 513.756,678	19	450.422,034 513.741,746	27.436
19	450.422,034 513.741,746	20	450.451,276 513.718,522	37.342	20	450.451,276 513.718,522	21	450.464,404 513.711,858	14.723
21	450.464,404 513.711,858	22	450.471,013 513.706,264	8.658	22	450.471,013 513.706,264	23	450.478,557 513.692,084	16.061
23	450.478,557 513.692,084	24	450.489,161 513.677,14	18.324	24	450.489,161 513.677,14	25	450.495,941 513.662,906	15.766
25	450.495,941 513.662,906	26	450.507,024 513.634,086	30.879	26	450.507,024 513.634,086	27	450.508,525 513.628,139	6.133
27	450.508,525 513.628,139	28	450.514,745 513.614,278	15.192	28	450.514,745 513.614,278	29	450.516,564 513.605,844	8.628
29	450.516,564 513.605,844	30	450.519,167 513.598,986	7.335	30	450.519,167 513.598,986	31	450.524,542 513.576,744	22.883
31	450.524,542 513.576,744	32	450.534,23 513.538,993	38.974	32	450.534,23 513.538,993	1	450.610,29 513.557,567	78.295

** Lungimile segmentelor sunt determinate în planul de proiecție Stereo 70 și sunt rotunjite la 1 milimetru.

*** Distanța dintre puncte este formată din segmente cumulate ce sunt mai mici decât valoarea 1 milimetru.

**DATE DESPRE IMOBILUL NR. 1108**

Oficiul de Cadastru și Publicitate Imobiliară SIBIU
Biroul de Cadastru și Publicitate Imobiliară Medias

A. Partea I. Descrierea imobilului

TEREN Extravilan

Adresa: Jud. Sibiu

Nr. Crt	Nr cadastral Nr. topografic	Suprafața* (mp)	Observații / Referințe
A1		15.400	Sector cadastral:47 Teren neimprejmuit;

B. Partea II. Proprietari și acte

Inscrieri privitoare la dreptul de proprietate și alte drepturi reale	Referințe
/	
Act Administrativ nr. 653/6, din 25/05/1995 emis de CJSDPAT SIBIU (TITLU DE PROPRIETATE);	
B1	A1
Intabulare, drept de PROPRIETATE, dobândit prin Reconstituire, cota actuala 1/1 1) MOHAN ANA-MARIA	

C. Partea III. SARCINI .

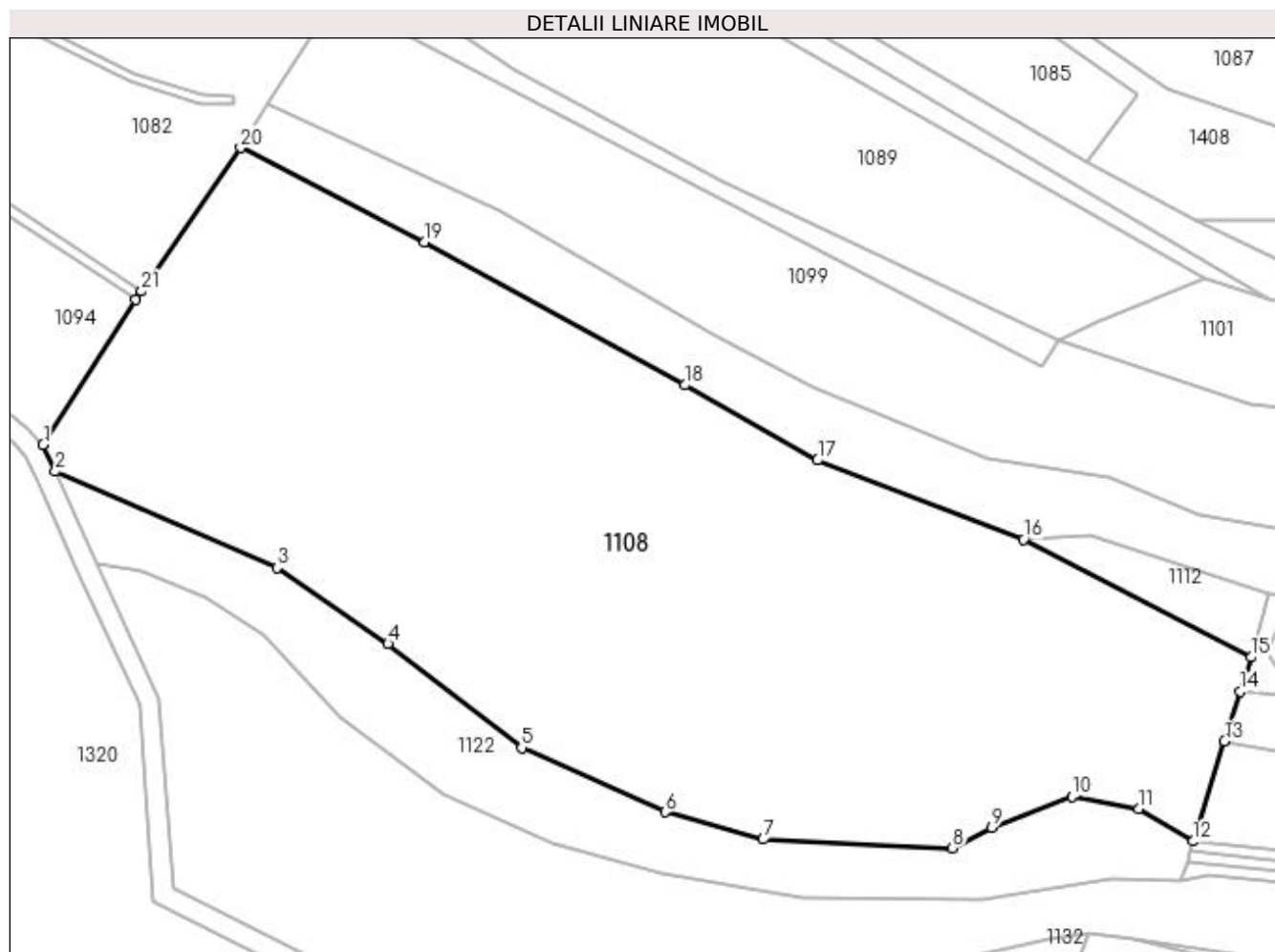
Inscrieri privind dezmembramintele dreptului de proprietate, drepturi reale de garanție și sarcini	Referințe
NU SUNT	

Anexa Nr. 1 La Partea I

Teren

Nr cadastral	Suprafața (mp)*	Observații / Referințe
	15.400	

* Suprafața este determinată în planul de proiecție Stereo 70.



Date referitoare la teren

Crt	Categorie folosință	Intravilan	Suprafața (mp)	Tarla	Parcelă	Nr. topo	Observații / Referințe
1	arabil	NU	15.400	59	3072/31	-	

Lungime Segmente

1) Valorile lungimilor segmentelor sunt obținute din proiecție în plan.

Punct început	X / Y	Punct sfârșit	X / Y	Lungime segment (** (m)
1	449.673,464 513.662,747	2	449.675,83 513.657,519	5.739
3	449.719,172 513.638,713	4	449.740,898 513.623,833	26.333
5	449.767,043 513.603,536	6	449.795,117 513.590,974	30.756
7	449.814,28 513.585,608	8	449.851,263 513.583,9	37.023
9	449.859,023 513.587,91	10	449.874,643 513.594,031	16.776

Punct început	X / Y	Punct sfârșit	X / Y	Lungime segment (** (m)
2	449.675,83 513.657,519	3	449.719,172 513.638,713	47.247
4	449.740,898 513.623,833	5	449.767,043 513.603,536	33.099
6	449.795,117 513.590,974	7	449.814,28 513.585,608	19.9
8	449.851,263 513.583,9	9	449.859,023 513.587,91	8.735
10	449.874,643 513.594,031	11	449.887,706 513.591,591	13.289

Punct început	X / Y	Punct sfârșit	X / Y	Lungime segment (** (m)
11	449.887,706 513.591,591	12	449.898,328 513.585,247	12.372
13	449.904,498 513.604,804	14	449.907,582 513.614,578	10.249
15	449.909,682 513.621,236	16	449.865,22 513.644,227	50.055
17	449.824,919 513.659,744	18	449.798,914 513.674,383	29.842
19	449.748,098 513.702,369	20	449.712,075 513.720,814	40.47
21	449.692,725 513.692,745	22	449.691,644 513.691,062	2.0

Punct început	X / Y	Punct sfârșit	X / Y	Lungime segment (** (m)
12	449.898,328 513.585,247	13	449.904,498 513.604,804	20.507
14	449.907,582 513.614,578	15	449.909,682 513.621,236	6.981
16	449.865,22 513.644,227	17	449.824,919 513.659,744	43.185
18	449.798,914 513.674,383	19	449.748,098 513.702,369	58.013
20	449.712,075 513.720,814	21	449.692,725 513.692,745	34.093
22	449.691,644 513.691,062	1	449.673,464 513.662,747	33.649

** Lungimile segmentelor sunt determinate în planul de proiecție Stereo 70 și sunt rotunjite la 1 milimetru.

*** Distanța dintre puncte este formată din segmente cumulate ce sunt mai mici decât valoarea 1 milimetru.

**DATE DESPRE IMOBILUL NR. 1109**

Oficiul de Cadastru și Publicitate Imobiliară SIBIU
Biroul de Cadastru și Publicitate Imobiliară Medias

A. Partea I. Descrierea imobilului

TEREN Extravilan

Adresa: Jud. Sibiu

Nr. Crt	Nr cadastral Nr. topografic	Suprafața* (mp)	Observații / Referințe
A1	110441	200	Sector cadastral:47 Teren neimpregmuit;

B. Partea II. Proprietari și acte

Inscrieri privitoare la dreptul de proprietate și alte drepturi reale	Referințe
19596 / 28/10/2013	
Act Notarial nr. AUT 2.046, din 25/10/2013 emis de Cristea Daniel (contract de vanzare-cumparare);	
B1	Intabulare, drept de PROPRIETATEcumpărare, dobandit prin Conventie, cota actuala 1/1 1) MUNTEAN IOAN , văduv, bun propriu
	A1
19663 / 28/08/2014	
Act Normativ nr. 17, din 07/03/2014 emis de Parlamentul Romaniei;	
B2	Imobil aflat sub incidenta art.3 alin.(1) din Legea 17/2014
	A1

C. Partea III. SARCINI .

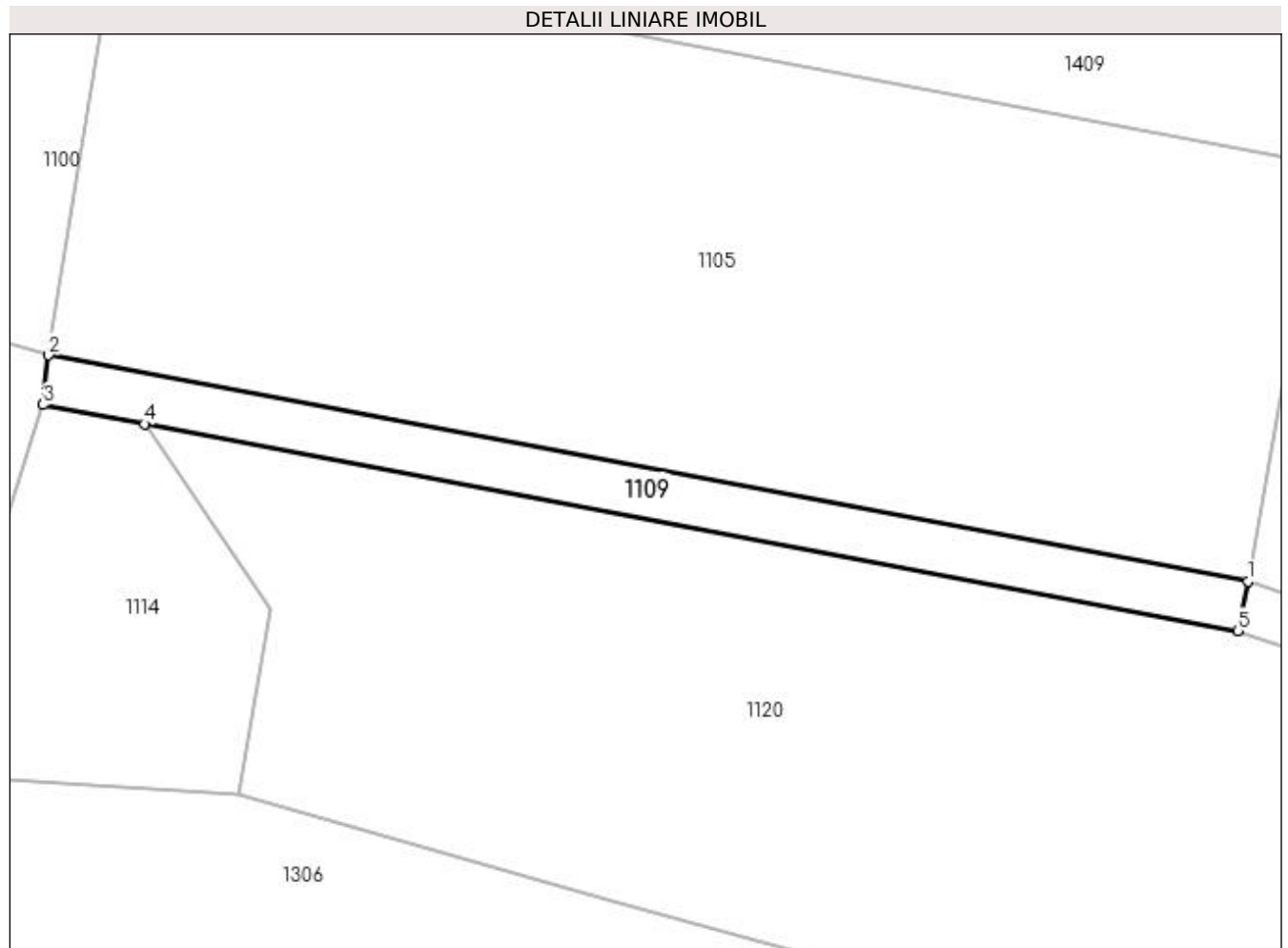
Inscrieri privind dezmembramintele dreptului de proprietate, drepturi reale de garanție și sarcini	Referințe
NU SUNT	

Anexa Nr. 1 La Partea I

Teren

Nr cadastral	Suprafața (mp)*	Observații / Referințe
110441	200	

* Suprafața este determinată în planul de proiecție Stereo 70.



Date referitoare la teren

Crt	Categorie folosință	Intra vilan	Suprafața (mp)	Tarla	Parcelă	Nr. topo	Observații / Referințe
1	faneata	NU	200	59	3021/3	-	taluz

Lungime Segmente

1) Valorile lungimilor segmentelor sunt obținute din proiecție în plan.

Punct început	X / Y	Punct sfârșit	X / Y	Lungime segment (** (m)
1	450.282,241 513.636,34	2	450.213,587 513.649,26	69.859
2	450.213,587 513.649,26	3	450.213,274 513.646,429	2.848
3	450.213,274 513.646,429	4	450.219,09 513.645,329	5.919
4	450.219,09 513.645,329	5	450.281,655 513.633,5	63.673
5	450.281,655 513.633,5	1	450.282,241 513.636,34	2.9

**** Lungimile segmentelor sunt determinate în planul de proiecție Stereo 70 și sunt rotunjite la 1 milimetru.**

***** Distanța dintre puncte este formată din segmente cumulate ce sunt mai mici decât valoarea 1 milimetru.**

**DATE DESPRE IMOBILUL NR. 1110**

Oficiul de Cadastru și Publicitate Imobiliară SIBIU
Biroul de Cadastru și Publicitate Imobiliară Medias

A. Partea I. Descrierea imobilului

TEREN Extravilan

Adresa: Jud. Sibiu

Nr. Crt	Nr cadastral Nr. topografic	Suprafața* (mp)	Observații / Referințe
A1	110383	4.000	Sector cadastral:47 Teren neimprejmuit;

B. Partea II. Proprietari și acte

Inscrieri privitoare la dreptul de proprietate și alte drepturi reale	Referințe
17277 / 20/09/2013	
Act Notarial nr. AUT. 1695, din 19/09/2013 emis de Cristea Daniel (contract de vanzare-cumparare);	
B1	Intabulare, drept de PROPRIETATEcumpărare, dobandit prin Conventie, cota actuala 1/1 1) MUNTEAN IOAN , văduv, bun propriu
	A1
19660 / 28/08/2014	
Act Normativ nr. 17, din 07/03/2014 emis de Parlamentul Romaniei;	
B2	Imobil aflat sub incidenta art.3 alin.(1) din Legea 17/2014
	A1

C. Partea III. SARCINI .

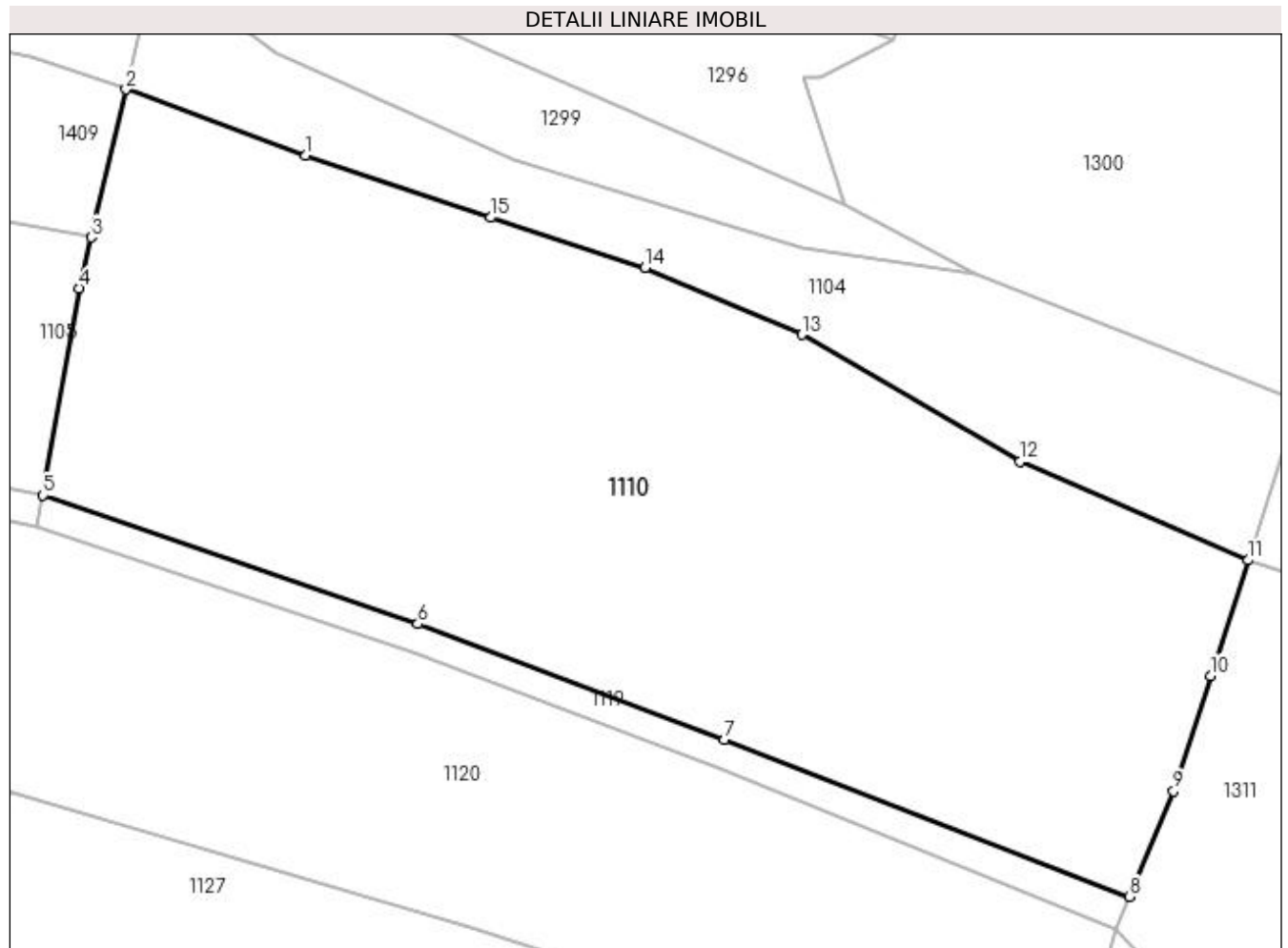
Inscrieri privind dezmembramintele dreptului de proprietate, drepturi reale de garanție și sarcini	Referințe
NU SUNT	

Anexa Nr. 1 La Partea I

Teren

Nr cadastral	Suprafaţa (mp)*	Observaţii / Referinţe
110383	4.000	

* Suprafaţa este determinată în planul de proiecţie Stereo 70.



Date referitoare la teren

Crt	Categorie folosinţă	Intra vilan	Suprafaţa (mp)	Tarla	Parcelă	Nr. topo	Observaţii / Referinţe
1	arabil	NU	4.000	59	3020/2	-	

Lungime Segmente

1) Valorile lungimilor segmentelor sunt obţinute din proiecţie în plan.

Punct început	X / Y	Punct sfârşit	X / Y	Lungime segment (** (m)
1	450.306,502 513.667,693	2	450.289,893 513.673,773	17.687
2	450.289,893 513.673,773	3	450.286,688 513.660,139	14.006
3	450.286,688 513.660,139	4	450.285,583 513.655,438	4.829
4	450.285,583 513.655,438	5	450.282,241 513.636,34	19.388
5	450.282,241 513.636,34	6	450.316,83 513.624,506	36.557

Punct început	X / Y	Punct sfârșit	X / Y	Lungime segment (** (m)
6	450.316,83 513.624,506	7	450.345,122 513.613,824	30.241
7	450.345,122 513.613,824	8	450.382,479 513.599,357	40.06
8	450.382,479 513.599,357	9	450.386,583 513.609,075	10.549
9	450.386,583 513.609,075	10	450.390,012 513.619,715	11.179
10	450.390,012 513.619,715	11	450.393,443 513.630,362	11.186
11	450.393,443 513.630,362	12	450.372,378 513.639,46	22.946
12	450.372,378 513.639,46	13	450.352,26 513.651,158	23.272
13	450.352,26 513.651,158	14	450.337,819 513.657,343	15.71
14	450.337,819 513.657,343	15	450.323,54 513.661,961	15.007
15	450.323,54 513.661,961	1	450.306,502 513.667,693	17.976

** Lungimile segmentelor sunt determinate în planul de proiecție Stereo 70 și sunt rotunjite la 1 milimetru.

*** Distanța dintre puncte este formată din segmente cumulate ce sunt mai mici decât valoarea 1 milimetru.

**DATE DESPRE IMOBILUL NR. 1111**

Oficiul de Cadastru și Publicitate Imobiliară SIBIU
Biroul de Cadastru și Publicitate Imobiliară Medias

A. Partea I. Descrierea imobilului

TEREN Extravilan

Adresa: Jud. Sibiu

Nr. Crt	Nr cadastral Nr. topografic	Suprafața* (mp)	Observații / Referințe
A1		200	Sector cadastral:47 Teren neimprejmuit;

B. Partea II. Proprietari și acte

Inscrieri privitoare la dreptul de proprietate și alte drepturi reale	Referințe
/	
Act Administrativ nr. 604/6, din 23/05/1995 emis de CJSDPAT SIBIU (TITLU DE PROPRIETATE);	
B1	A1
Intabulare, drept de PROPRIETATE, dobândit prin Reconstituire, cota actuala 1/1 1) STANCIU PARASCHIVA	

C. Partea III. SARCINI .

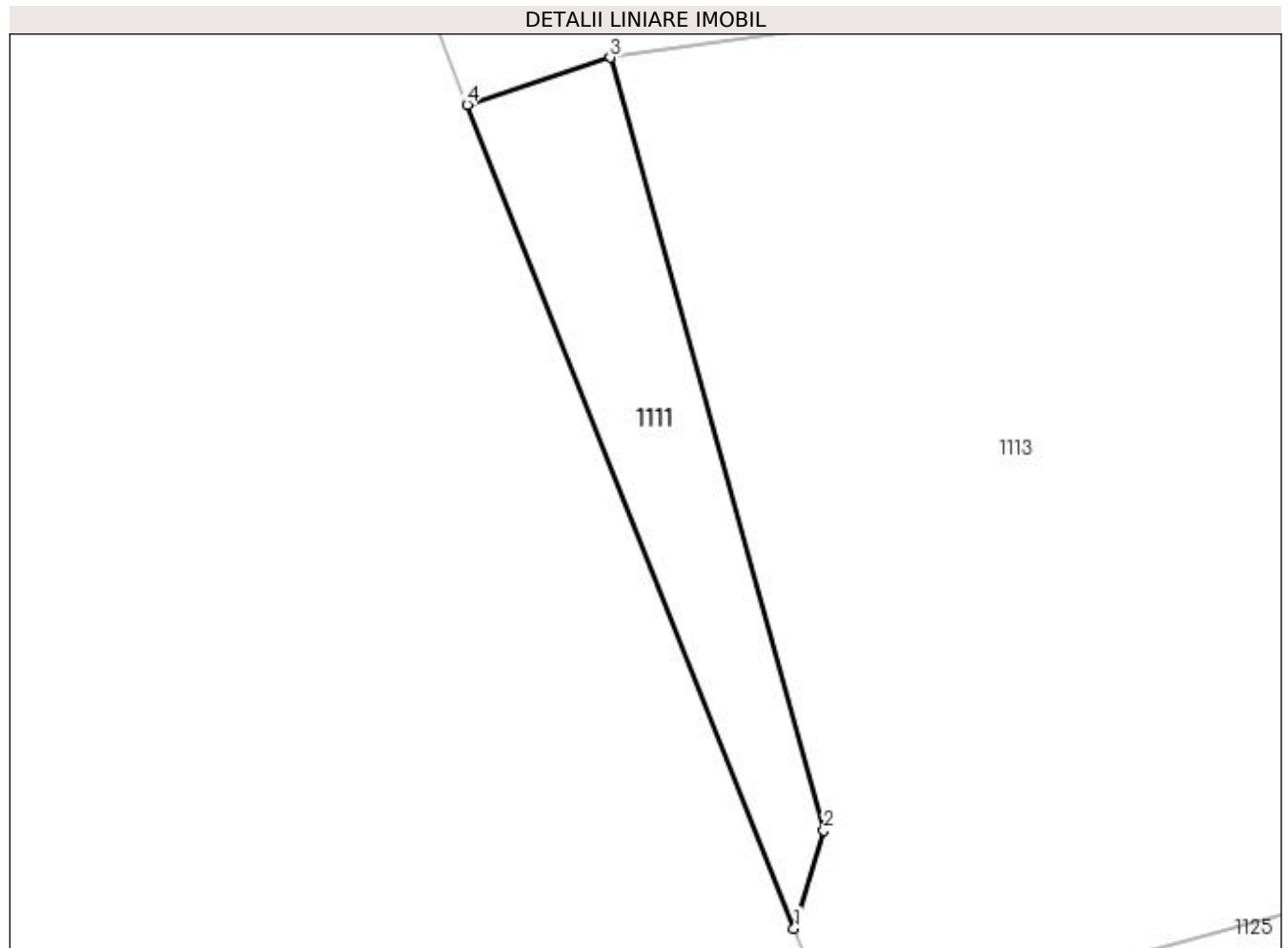
Inscrieri privind dezmembramintele dreptului de proprietate, drepturi reale de garanție și sarcini	Referințe
NU SUNT	

Anexa Nr. 1 La Partea I

Teren

Nr cadastral	Suprafața (mp)*	Observații / Referințe
	200	

* Suprafața este determinată în planul de proiecție Stereo 70.



Date referitoare la teren

Crt	Categorie folosință	Intra vilan	Suprafața (mp)	Tarla	Parcelă	Nr. topo	Observații / Referințe
1	faneata	NU	200	59	3160/1	-	taluz

Lungime Segmente

1) Valorile lungimilor segmentelor sunt obținute din proiecție în plan.

Punct început	X / Y	Punct sfârșit	X / Y	Lungime segment (** (m)
1	449.558,281 513.612,568	2	449.559,701 513.617,219	4.863
2	449.559,701 513.617,219	3	449.549,546 513.653,901	38.062
3	449.549,546 513.653,901	4	449.542,762 513.651,656	7.146
4	449.542,762 513.651,656	1	449.558,281 513.612,568	42.057

**** Lungimile segmentelor sunt determinate în planul de proiecție Stereo 70 și sunt rotunjite la 1 milimetru.**

***** Distanța dintre puncte este formată din segmente cumulate ce sunt mai mici decât valoarea 1 milimetru.**

**DATE DESPRE IMOBILUL NR. 1112**

Oficiul de Cadastru și Publicitate Imobiliară SIBIU
Biroul de Cadastru și Publicitate Imobiliară Medias

A. Partea I. Descrierea imobilului

TEREN Extravilan

Adresa: Jud. Sibiu

Nr. Crt	Nr cadastral Nr. topografic	Suprafața* (mp)	Observații / Referințe
A1		400	Sector cadastral:47 Teren neimprejmuit;

B. Partea II. Proprietari și acte

Inscrieri privitoare la dreptul de proprietate și alte drepturi reale	Referințe
/	
Act Administrativ nr. 653/6, din 25/05/1995 emis de CJSDPAT SIBIU (TITLU DE PROPRIETATE);	
B1	A1
Intabulare, drept de PROPRIETATE, dobândit prin Reconstituire, cota actuala 1/1 1) MOHAN ANA-MARIA	

C. Partea III. SARCINI .

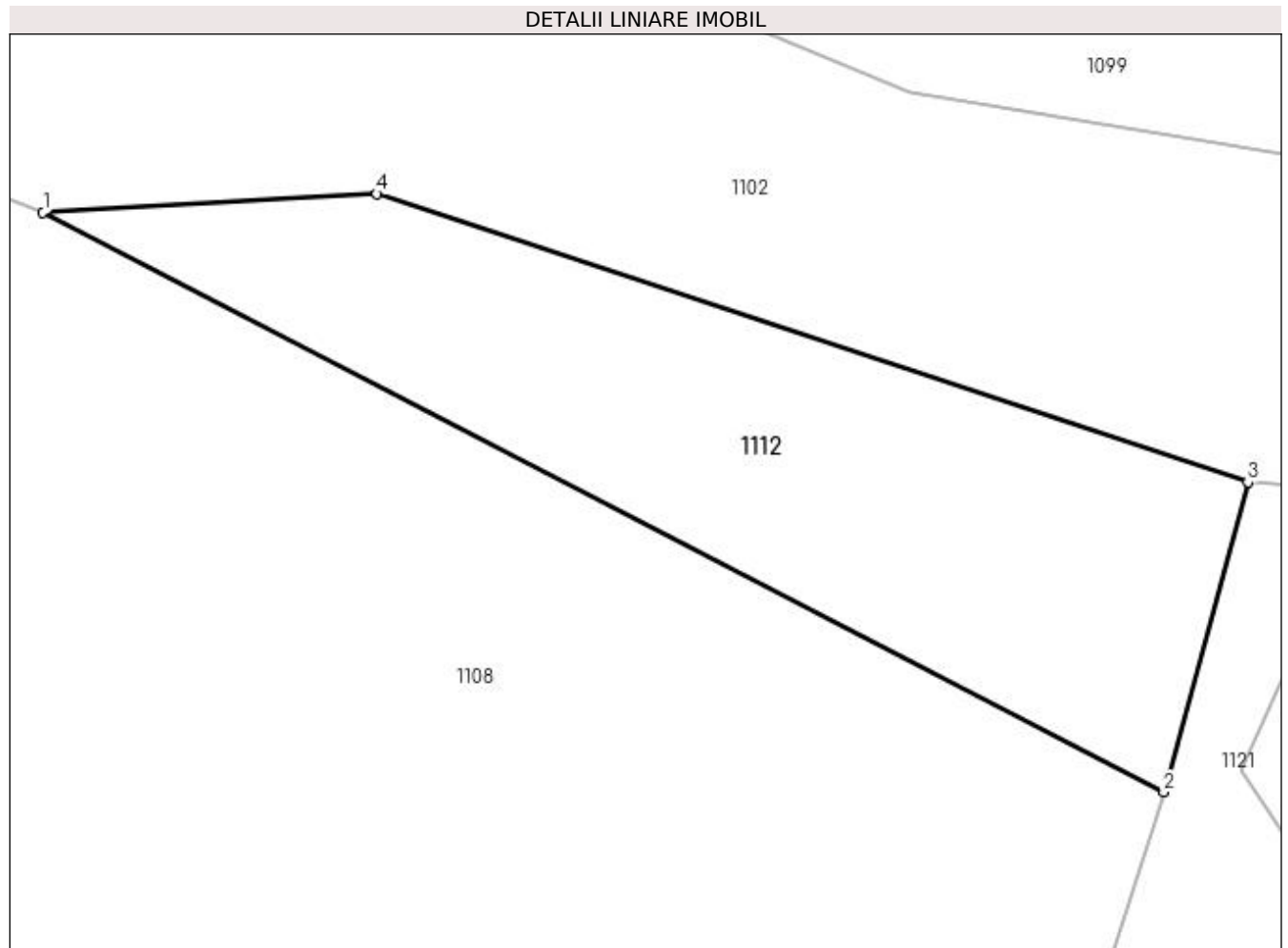
Inscrieri privind dezmembramintele dreptului de proprietate, drepturi reale de garanție și sarcini	Referințe
NU SUNT	

Anexa Nr. 1 La Partea I

Teren

Nr cadastral	Suprafața (mp)*	Observații / Referințe
	400	

* Suprafața este determinată în planul de proiecție Stereo 70.



Date referitoare la teren

Crt	Categorie folosință	Intra vilan	Suprafața (mp)	Tarla	Parcelă	Nr. topo	Observații / Referințe
1	faneata	NU	400	59	3053/2	-	

Lungime Segmente

1) Valorile lungimilor segmentelor sunt obținute din proiecție în plan.

Punct început	X / Y	Punct sfârșit	X / Y	Lungime segment (** (m)
1	449.865,22 513.644,227	2	449.909,682 513.621,236	50.055
2	449.909,682 513.621,236	3	449.913,024 513.633,535	12.745
3	449.913,024 513.633,535	4	449.878,47 513.644,958	36.393
4	449.878,47 513.644,958	1	449.865,22 513.644,227	13.27

**** Lungimile segmentelor sunt determinate în planul de proiecție Stereo 70 și sunt rotunjite la 1 milimetru.**

***** Distanța dintre puncte este formată din segmente cumulate ce sunt mai mici decât valoarea 1 milimetru.**

**DATE DESPRE IMOBILUL NR. 1113**

Oficiul de Cadastru și Publicitate Imobiliară SIBIU
Biroul de Cadastru și Publicitate Imobiliară Medias

A. Partea I. Descrierea imobilului

TEREN Extravilan

Adresa: Jud. Sibiu

Nr. Crt	Nr cadastral Nr. topografic	Suprafața* (mp)	Observații / Referințe
A1		1.900	Sector cadastral:47 Teren neimprejmuit;

B. Partea II. Proprietari și acte

Inscrieri privitoare la dreptul de proprietate și alte drepturi reale	Referințe
/	
Act Administrativ nr. 604/6, din 23/05/1995 emis de CJSDPAT SIBIU (TITLU DE PROPRIETATE);	
B1	A1
Intabulare, drept de PROPRIETATE, dobândit prin Reconstituire, cota actuala 1/1 1) STANCIU PARASCHIVA	

C. Partea III. SARCINI .

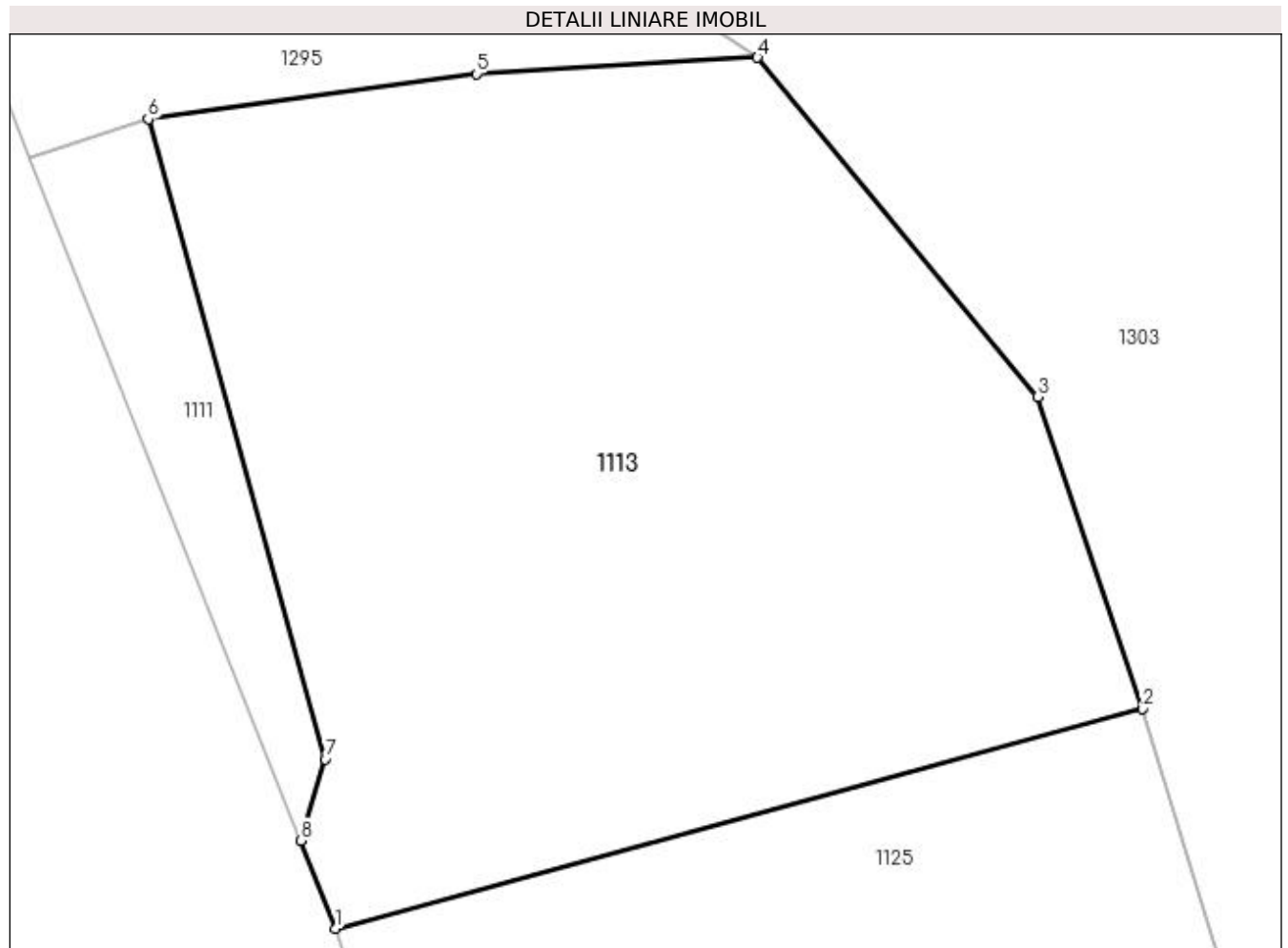
Inscrieri privind dezmembramintele dreptului de proprietate, drepturi reale de garanție și sarcini	Referințe
NU SUNT	

Anexa Nr. 1 La Partea I

Teren

Nr cadastral	Suprafața (mp)*	Observații / Referințe
	1.900	

* Suprafața este determinată în planul de proiecție Stereo 70.



Date referitoare la teren

Crt	Categorie folosință	Intra vilan	Suprafața (mp)	Tarla	Parcelă	Nr. topo	Observații / Referințe
1	arabil	NU	1.900	59	3161/2	-	

Lungime Segmente

1) Valorile lungimilor segmentelor sunt obținute din proiecție în plan.

Punct început	X / Y	Punct sfârșit	X / Y	Lungime segment (** (m)
1	449.560,286 513.607,52	2	449.606,6 513.620,102	47.993
2	449.606,6 513.620,102	3	449.600,576 513.637,995	18.88
3	449.600,576 513.637,995	4	449.584,495 513.657,43	25.226
4	449.584,495 513.657,43	5	449.568,37 513.656,493	16.152
5	449.568,37 513.656,493	6	449.549,546 513.653,901	19.002

Punct început	X / Y	Punct sfârșit	X / Y	Lungime segment (** (m)
6	449.549,546 513.653,901	7	449.559,701 513.617,219	38.062
7	449.559,701 513.617,219	8	449.558,281 513.612,568	4.863
8	449.558,281 513.612,568	1	449.560,286 513.607,52	5.431

** Lungimile segmentelor sunt determinate în planul de proiecție Stereo 70 și sunt rotunjite la 1 milimetru.

*** Distanța dintre puncte este formată din segmente cumulate ce sunt mai mici decât valoarea 1 milimetru.

**DATE DESPRE IMOBILUL NR. 1114**

Oficiul de Cadastru și Publicitate Imobiliară SIBIU
Biroul de Cadastru și Publicitate Imobiliară Medias

A. Partea I. Descrierea imobilului

TEREN Extravilan

Adresa: Jud. Sibiu

Nr. Crt	Nr cadastral Nr. topografic	Suprafața* (mp)	Observații / Referințe
A1	110443	300	Sector cadastral:47 Teren neimprejmuit;

B. Partea II. Proprietari și acte

Inscrieri privitoare la dreptul de proprietate și alte drepturi reale	Referințe
19601 / 28/10/2013	
Act Notarial nr. AUT 2.046, din 25/10/2013 emis de Cristea Daniel (contract de vanzare-cumparare);	
B1	A1
Intabulare, drept de PROPRIETATE, dobandit prin Conventie, cota actuala 1/1 1) MUNTEAN IOAN , văduv, bun propriu	
19665 / 28/08/2014	
Act Normativ nr. 17, din 07/03/2014 emis de Parlamentul Romaniei;	
B2	A1
Imobil aflat sub incidenta art.3 alin.(1) din Legea 17/2014	

C. Partea III. SARCINI .

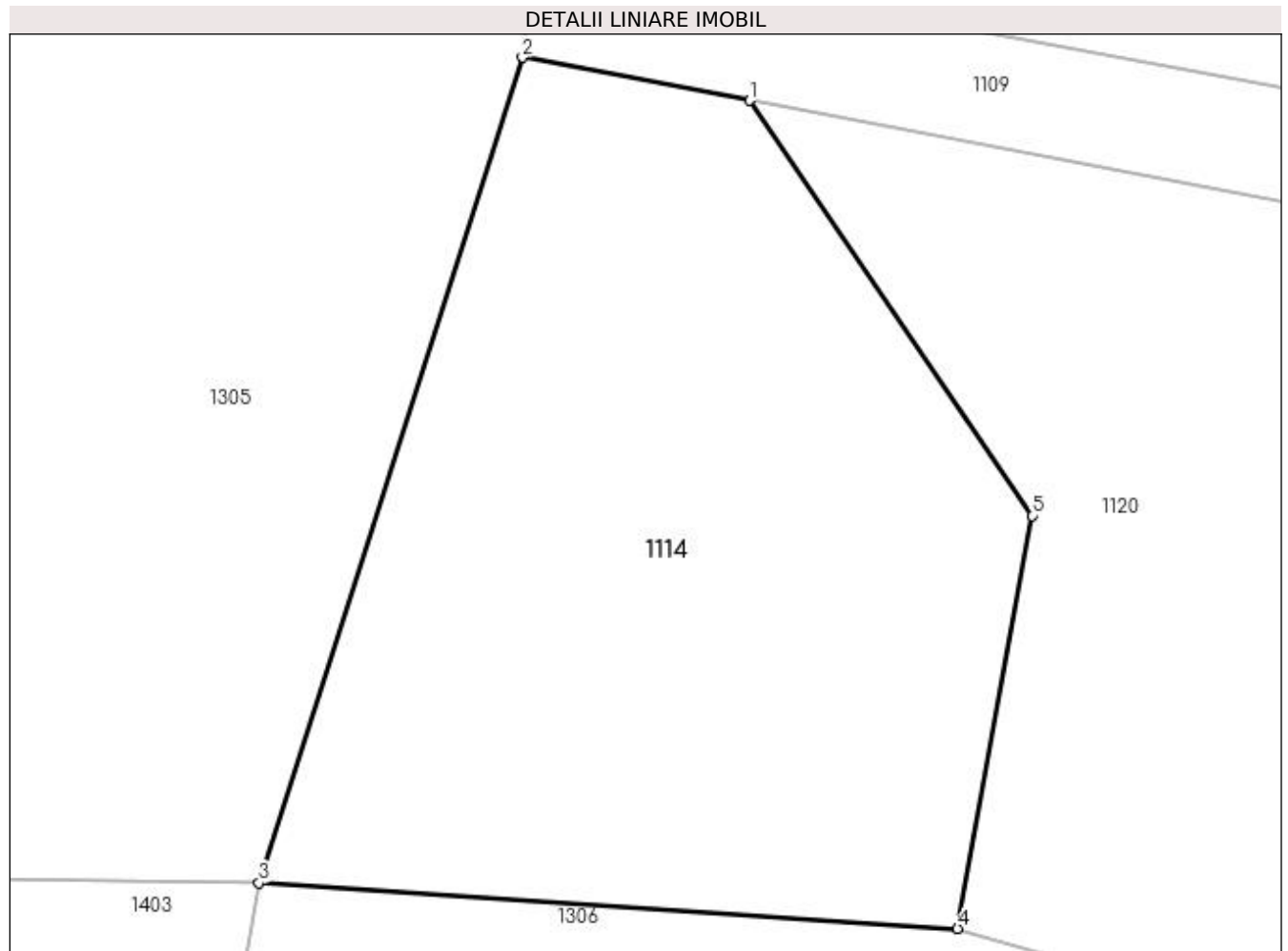
Inscrieri privind dezmembramintele dreptului de proprietate, drepturi reale de garanție și sarcini	Referințe
NU SUNT	

Anexa Nr. 1 La Partea I

Teren

Nr cadastral	Suprafața (mp)*	Observații / Referințe
110443	300	

* Suprafața este determinată în planul de proiecție Stereo 70.



Date referitoare la teren

Crt	Categorie folosință	Intra vilan	Suprafața (mp)	Tarla	Parcelă	Nr. topo	Observații / Referințe
1	faneata	NU	300	59	3023/1	-	

Lungime Segmente

1) Valorile lungimilor segmentelor sunt obținute din proiecție în plan.

Punct început	X / Y	Punct sfârșit	X / Y	Lungime segment (** (m)
1	450.219,09 513.645,329	2	450.213,274 513.646,429	5.919
2	450.213,274 513.646,429	3	450.206,525 513.625,293	22.187
3	450.206,525 513.625,293	4	450.224,43 513.624,124	17.943
4	450.224,43 513.624,124	5	450.226,333 513.634,699	10.745
5	450.226,333 513.634,699	1	450.219,09 513.645,329	12.863

**** Lungimile segmentelor sunt determinate în planul de proiecție Stereo 70 și sunt rotunjite la 1 milimetru.**

***** Distanța dintre puncte este formată din segmente cumulate ce sunt mai mici decât valoarea 1 milimetru.**

**DATE DESPRE IMOBILUL NR. 1115**

Oficiul de Cadastru și Publicitate Imobiliară SIBIU
Biroul de Cadastru și Publicitate Imobiliară Medias

A. Partea I. Descrierea imobilului

TEREN Extravilan

Adresa: Jud. Sibiu

Nr. Crt	Nr cadastral Nr. topografic	Suprafața* (mp)	Observații / Referințe
A1		200	Sector cadastral:47 Teren neimprejmuit;

B. Partea II. Proprietari și acte

Inscrieri privitoare la dreptul de proprietate și alte drepturi reale	Referințe
/	
Act Administrativ nr. 739/6, din 26/05/1995 emis de CJSDPAT SIBIU (TITLU DE PROPRIETATE);	
B1	A1
Intabulare, drept de PROPRIETATE, dobândit prin Reconstituire, cota actuala 1/1 1) STANCIU IOAN	

C. Partea III. SARCINI .

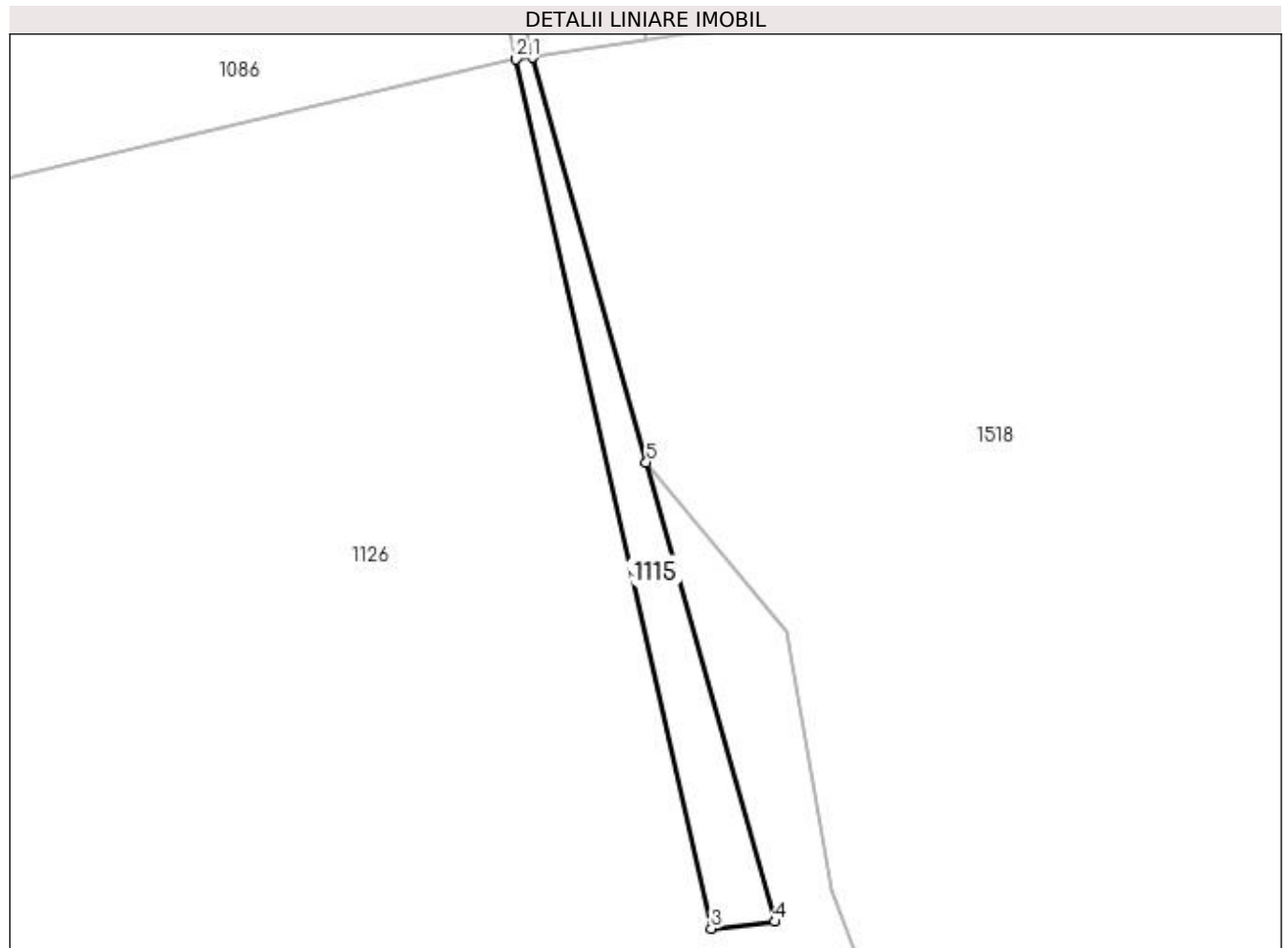
Inscrieri privind dezmembramintele dreptului de proprietate, drepturi reale de garanție și sarcini	Referințe
NU SUNT	

Anexa Nr. 1 La Partea I

Teren

Nr cadastral	Suprafața (mp)*	Observații / Referințe
	200	

* Suprafața este determinată în planul de proiecție Stereo 70.



Date referitoare la teren

Crt	Categorie folosință	Intra vilan	Suprafața (mp)	Tarla	Parcelă	Nr. topo	Observații / Referințe
1	faneata	NU	200	59	3005/2	-	taluz

Lungime Segmente

1) Valorile lungimilor segmentelor sunt obținute din proiecție în plan.

Punct început	X / Y	Punct sfârșit	X / Y	Lungime segment (** (m)
1	450.820,511 513.672,125	2	450.819,259 513.672,007	1.257
2	450.819,259 513.672,007	3	450.833,875 513.607,003	66.627
3	450.833,875 513.607,003	4	450.838,648 513.607,512	4.8
4	450.838,648 513.607,512	5	450.829,003 513.641,872	35.688
5	450.829,003 513.641,872	1	450.820,511 513.672,125	31.423

**** Lungimile segmentelor sunt determinate în planul de proiecție Stereo 70 și sunt rotunjite la 1 milimetru.**

***** Distanța dintre puncte este formată din segmente cumulate ce sunt mai mici decât valoarea 1 milimetru.**

**DATE DESPRE IMOBILUL NR. 1116**

Oficiul de Cadastru și Publicitate Imobiliară SIBIU
Biroul de Cadastru și Publicitate Imobiliară Medias

A. Partea I. Descrierea imobilului

TEREN Extravilan

Adresa: Jud. Sibiu

Nr. Crt	Nr cadastral Nr. topografic	Suprafața* (mp)	Observații / Referințe
A1		3.400	Sector cadastral:47 Teren neimprejmut;

B. Partea II. Proprietari și acte

Inscrieri privitoare la dreptul de proprietate și alte drepturi reale		Referințe
/		
Act Notarial nr. 133, din 03/09/1996 emis de NP AXENTE MIA (certificat de mostenitor);		
B1	Intabulare, drept de PROPRIETATE, dobandit prin Succesiune, cota actuala 20/120 1) LUCA LUCREȚIA-MARIA	A1
B2	Intabulare, drept de PROPRIETATE, dobandit prin Succesiune, cota actuala 20/120 1) CRUCERU ANGELA	A1
B3	Intabulare, drept de PROPRIETATE, dobandit prin Succesiune, cota actuala 20/120 1) HURUBEAN MARIA	A1
B4	Intabulare, drept de PROPRIETATE, dobandit prin Succesiune, cota actuala 20/120 1) CÎMPEAN ELENA	A1
Act Notarial nr. 196, din 27/11/2014 emis de NP AXENTE MIA (certificat de mostenitor);		
B5	Intabulare, drept de PROPRIETATE, dobandit prin Succesiune, cota actuala 5/120 1) BOIEȘAN ELENA	A1
B6	Intabulare, drept de PROPRIETATE, dobandit prin Succesiune, cota actuala 15/120 1) BOIEȘAN BIANCA-ANDREEA	A1
Act Notarial nr. 19, din 08/04/2015 emis de NP DANIELA HELJU (certificat de mostenitor);		
B7	Intabulare, drept de PROPRIETATE, dobandit prin Succesiune, cota actuala 4/120 1) LUCA LUCREȚIA-MARIA	A1
B8	Intabulare, drept de PROPRIETATE, dobandit prin Succesiune, cota actuala 4/120 1) CRUCERU ANGELA	A1
B9	Intabulare, drept de PROPRIETATE, dobandit prin Succesiune, cota actuala 4/120 1) HURUBEAN MARIA	A1
B10	Intabulare, drept de PROPRIETATE, dobandit prin Succesiune, cota actuala 4/120 1) CÎMPEAN ELENA	A1
B11	Intabulare, drept de PROPRIETATE, dobandit prin Succesiune, cota actuala 4/120 1) BOIEȘAN BIANCA-ANDREEA	A1

C. Partea III. SARCINI .

Inscrieri privind dezmembramintele dreptului de proprietate, drepturi reale de garanție și sarcini	Referințe
NU SUNT	

Anexa Nr. 1 La Partea I

Teren

Nr cadastral	Suprafața (mp)*	Observații / Referințe
	3.400	

* Suprafața este determinată în planul de proiecție Stereo 70.

DETALII LINIARE IMOBIL



Date referitoare la teren

Crt	Categorie folosință	Intravilan	Suprafața (mp)	Tarla	Parcelă	Nr. topo	Observații / Referințe
1	arabil	NU	3.400	59	3072/26	-	

Lungime Segmente

1) Valorile lungimilor segmentelor sunt obținute din proiecție în plan.

Punct început	X / Y	Punct sfârșit	X / Y	Lungime segment (** (m)
1	450.091,383 513.631,87	2	450.026,976 513.642,223	65.233
2	450.026,976 513.642,223	3	450.005,204 513.648,24	22.588
3	450.005,204 513.648,24	4	449.996,803 513.651,168	8.897
4	449.996,803 513.651,168	5	449.967,709 513.657,492	29.773
5	449.967,709 513.657,492	6	449.946,795 513.660,091	21.075

Punct început	X / Y	Punct sfârșit	X / Y	Lungime segment (** (m)
6	449.946,795 513.660,091	7	449.944,676 513.643,038	17.184
7	449.944,676 513.643,038	8	449.999,297 513.632,236	55.678
8	449.999,297 513.632,236	9	450.016,682 513.628,694	17.742
9	450.016,682 513.628,694	10	450.085,96 513.618,967	69.957
10	450.085,96 513.618,967	11	450.178,113 513.606,361	93.012
11	450.178,113 513.606,361	12	450.183,598 513.614,843	10.1
12	450.183,598 513.614,843	1	450.091,383 513.631,87	93.773

** Lungimile segmentelor sunt determinate în planul de proiecție Stereo 70 și sunt rotunjite la 1 milimetru.

*** Distanța dintre puncte este formată din segmente cumulate ce sunt mai mici decât valoarea 1 milimetru.

**DATE DESPRE IMOBILUL NR. 1117**

Oficiul de Cadastru și Publicitate Imobiliară SIBIU
Biroul de Cadastru și Publicitate Imobiliară Medias

A. Partea I. Descrierea imobilului

TEREN Extravilan

Adresa: Jud. Sibiu

Nr. Crt	Nr cadastral Nr. topografic	Suprafața* (mp)	Observații / Referințe
A1		300	Sector cadastral:47 Teren neimprejmuit;

B. Partea II. Proprietari și acte

Inscrieri privitoare la dreptul de proprietate și alte drepturi reale	Referințe
/	
Act Administrativ nr. 591/6, din 26/05/1995 emis de CJSDPAT SIBIU (TITLU DE PROPRIETATE);	
B1	A1
Intabulare, drept de PROPRIETATE, dobândit prin Reconstituire, cota actuala 1/1 1) BOIEȘAN IOAN	

C. Partea III. SARCINI .

Inscrieri privind dezmembramintele dreptului de proprietate, drepturi reale de garanție și sarcini	Referințe
NU SUNT	

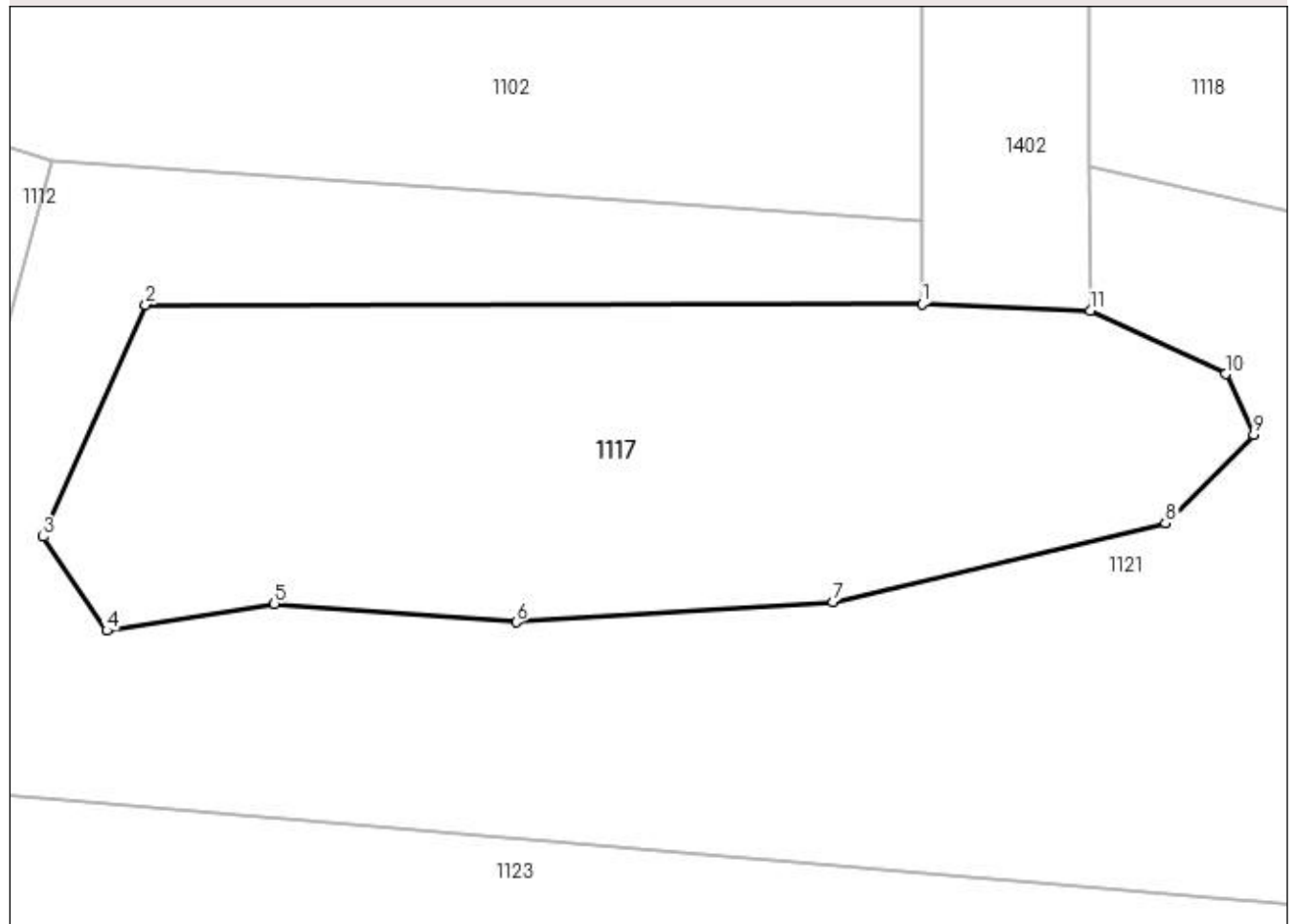
Anexa Nr. 1 La Partea I

Teren

Nr cadastral	Suprafața (mp)*	Observații / Referințe
	300	

* Suprafața este determinată în planul de proiecție Stereo 70.

DETALII LINIARE IMOBIL



Date referitoare la teren

Crt	Categorie folosință	Intra vilan	Suprafața (mp)	Tarla	Parcelă	Nr. topo	Observații / Referințe
1	faneata	NU	300	59	3053/1	-	

Lungime Segmente

1) Valorile lungimilor segmentelor sunt obținute din proiecție în plan.

Punct început	X / Y	Punct sfârșit	X / Y	Lungime segment (** (m)
1	449.939,555 513.629,192	2	449.915,897 513.629,17	23.659
2	449.915,897 513.629,17	3	449.912,772 513.622,099	7.73
3	449.912,772 513.622,099	4	449.914,712 513.619,242	3.454
4	449.914,712 513.619,242	5	449.919,818 513.620,058	5.171
5	449.919,818 513.620,058	6	449.927,194 513.619,494	7.397

Punct început	X / Y	Punct sfârșit	X / Y	Lungime segment (** (m)
6	449.927,194 513.619,494	7	449.936,839 513.620,113	9.665
7	449.936,839 513.620,113	8	449.946,98 513.622,513	10.421
8	449.946,98 513.622,513	9	449.949,666 513.625,212	3.807
9	449.949,666 513.625,212	10	449.948,81 513.627,057	2.034
10	449.948,81 513.627,057	11	449.944,68 513.628,984	4.557
11	449.944,68 513.628,984	1	449.939,555 513.629,192	5.129

** Lungimile segmentelor sunt determinate în planul de proiecție Stereo 70 și sunt rotunjite la 1 milimetru.

*** Distanța dintre puncte este formată din segmente cumulate ce sunt mai mici decât valoarea 1 milimetru.

**DATE DESPRE IMOBILUL NR. 1118**

Oficiul de Cadastru și Publicitate Imobiliară SIBIU
Biroul de Cadastru și Publicitate Imobiliară Medias

A. Partea I. Descrierea imobilului

TEREN Extravilan

Adresa: Jud. Sibiu

Nr. Crt	Nr cadastral Nr. topografic	Suprafața* (mp)	Observații / Referințe
A1		2.300	Sector cadastral:47 Teren neimprejmuit;

B. Partea II. Proprietari și acte

Inscrieri privitoare la dreptul de proprietate și alte drepturi reale	Referințe
/	
Act Administrativ nr. 653/6, din 25/05/1995 emis de CJSDPAT SIBIU (TITLU DE PROPRIETATE);	
B1	A1
Intabulare, drept de PROPRIETATE, dobândit prin Reconstituire, cota actuala 1/1 1) MOHAN ANA-MARIA	

C. Partea III. SARCINI .

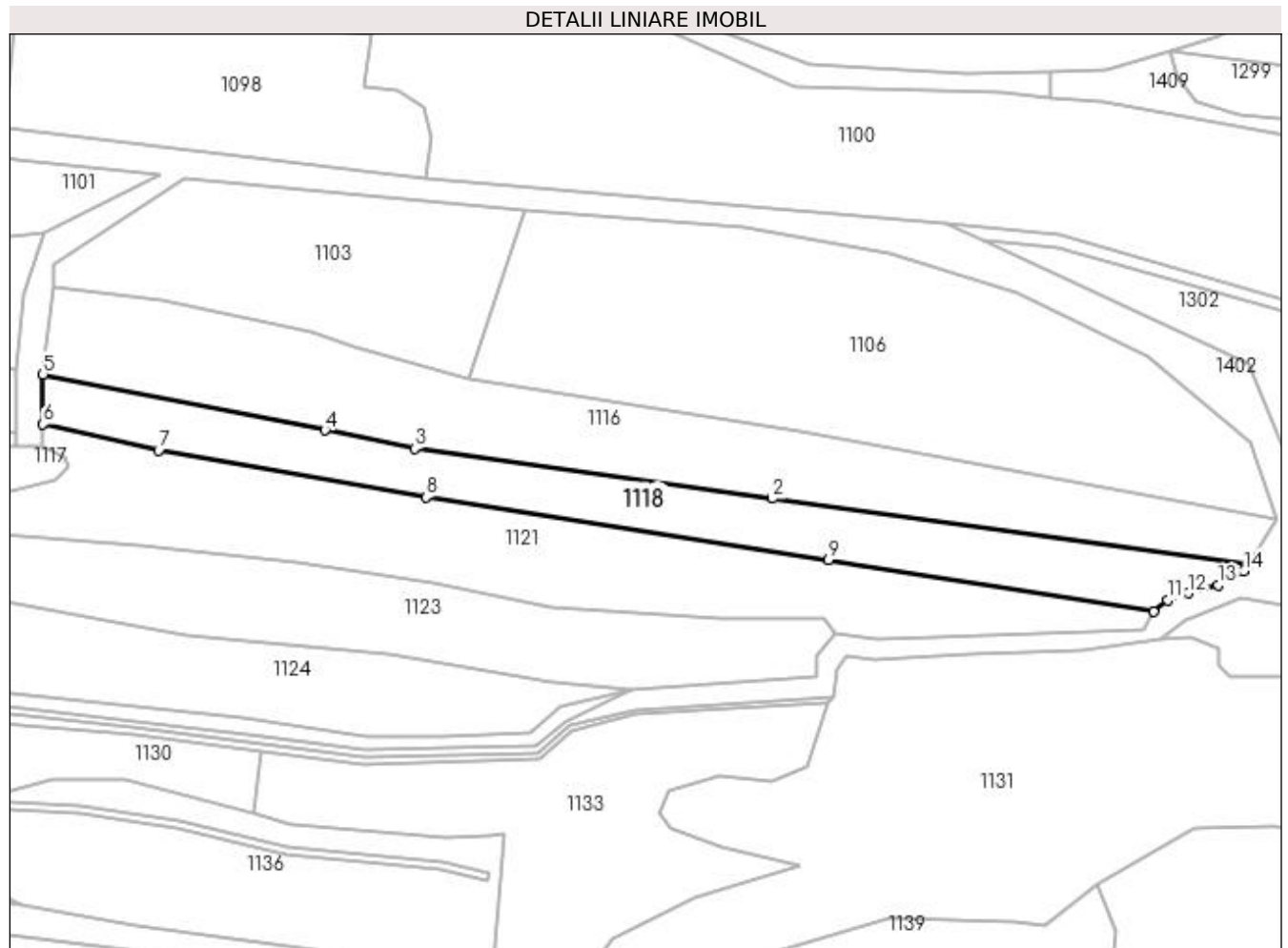
Inscrieri privind dezmembramintele dreptului de proprietate, drepturi reale de garanție și sarcini	Referințe
NU SUNT	

Anexa Nr. 1 La Partea I

Teren

Nr cadastral	Suprafața (mp)*	Observații / Referințe
	2.300	

* Suprafața este determinată în planul de proiecție Stereo 70.



Date referitoare la teren

Crt	Categorie folosință	Intra vilan	Suprafața (mp)	Tarla	Parcelă	Nr. topo	Observații / Referințe
1	arabil	NU	2.300	59	3072/25	-	

Lungime Segmente

1) Valorile lungimilor segmentelor sunt obținute din proiecție în plan.

Punct început	X / Y	Punct sfârșit	X / Y	Lungime segment (** (m)
1	450.178,113 513.606,361	2	450.085,96 513.618,967	93.012
2	450.085,96 513.618,967	3	450.016,682 513.628,694	69.957
3	450.016,682 513.628,694	4	449.999,297 513.632,236	17.742
4	449.999,297 513.632,236	5	449.944,676 513.643,038	55.678
5	449.944,676 513.643,038	6	449.944,676 513.633,391	9.647

Punct început	X / Y	Punct sfârșit	X / Y	Lungime segment (** (m)
6	449.944,676 513.633,391	7	449.967,081 513.628,264	22.984
7	449.967,081 513.628,264	8	450.018,858 513.619,235	52.559
8	450.018,858 513.619,235	9	450.096,876 513.607,09	78.957
9	450.096,876 513.607,09	10	450.159,861 513.597,049	63.78
10	450.159,861 513.597,049	11	450.162,633 513.599,284	3.561
11	450.162,633 513.599,284	12	450.166,535 513.600,681	4.145
12	450.166,535 513.600,681	13	450.172,408 513.602,23	6.073
13	450.172,408 513.602,23	14	450.177,316 513.604,948	5.611
14	450.177,316 513.604,948	1	450.178,113 513.606,361	1.623

** Lungimile segmentelor sunt determinate în planul de proiecție Stereo 70 și sunt rotunjite la 1 milimetru.

*** Distanța dintre puncte este formată din segmente cumulate ce sunt mai mici decât valoarea 1 milimetru.

**DATE DESPRE IMOBILUL NR. 1119**

Oficiul de Cadastru și Publicitate Imobiliară SIBIU
Biroul de Cadastru și Publicitate Imobiliară Medias

A. Partea I. Descrierea imobilului

TEREN Extravilan

Adresa: Jud. Sibiu

Nr. Crt	Nr cadastral Nr. topografic	Suprafața* (mp)	Observații / Referințe
A1	110384	300	Sector cadastral:47 Teren neimprejmuit;

B. Partea II. Proprietari și acte

Inscrieri privitoare la dreptul de proprietate și alte drepturi reale	Referințe
17282 / 20/09/2013	
Act Notarial nr. AUT. 1695, din 19/09/2013 emis de Cristea Daniel (contract de vanzare-cumparare);	
B1	A1
Intabulare, drept de PROPRIETATE, dobandit prin Conventie, cota actuala 1/1 1) MUNTEAN IOAN , văduv, bun propriu	
19661 / 28/08/2014	
Act Normativ nr. 17, din 07/03/2014 emis de Parlamentul Romaniei;	
B2	A1
Imobil aflat sub incidenta art.3 alin.(1) din Legea 17/2014	

C. Partea III. SARCINI .

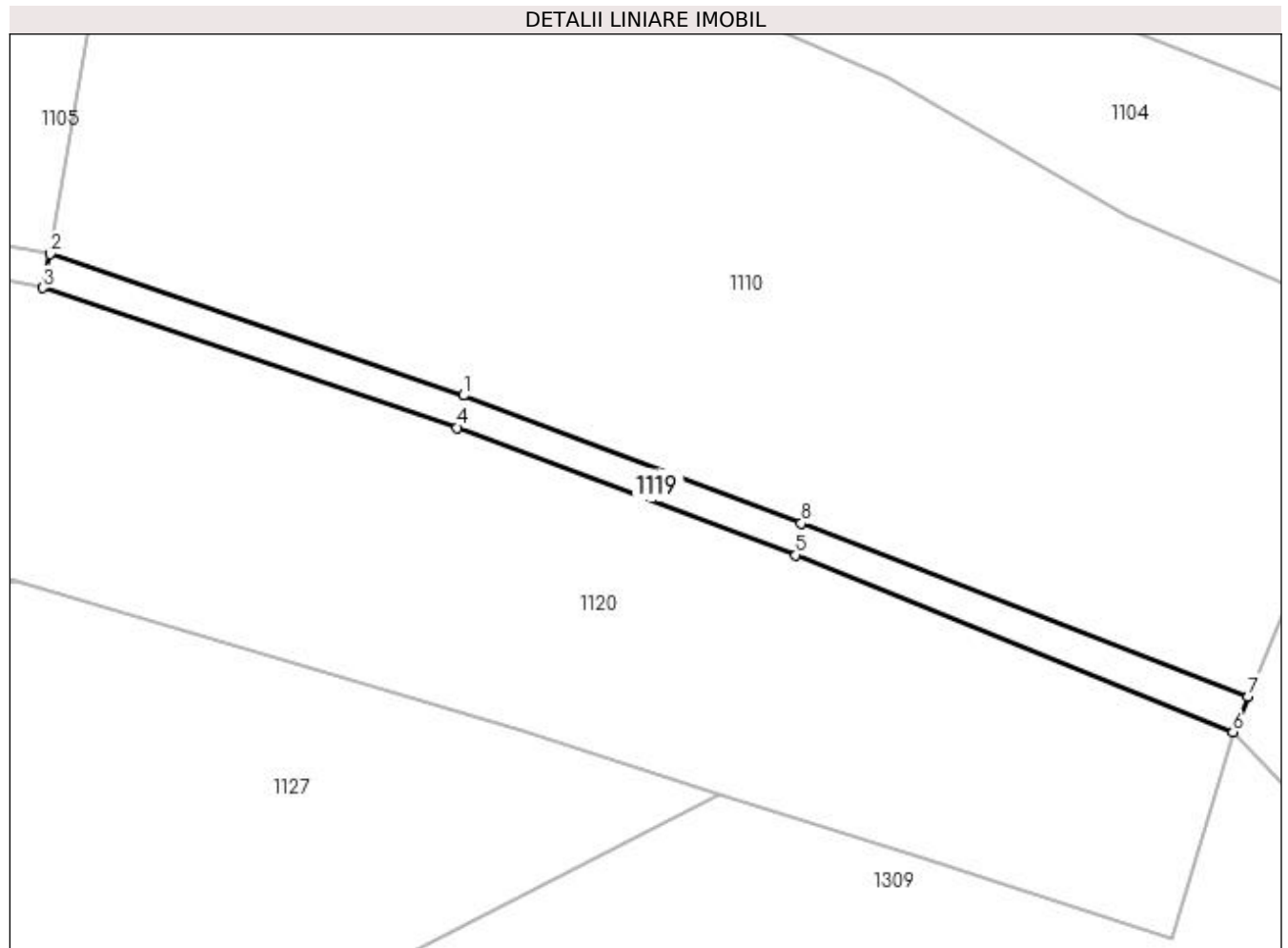
Inscrieri privind dezmembramintele dreptului de proprietate, drepturi reale de garanție și sarcini	Referințe
NU SUNT	

Anexa Nr. 1 La Partea I

Teren

Nr cadastral	Suprafața (mp)*	Observații / Referințe
110384	300	

* Suprafața este determinată în planul de proiecție Stereo 70.



Date referitoare la teren

Crt	Categorie folosință	Intra vilan	Suprafața (mp)	Tarla	Parcelă	Nr. topo	Observații / Referințe
1	faneata	NU	300	59	3021/2	-	taluz

Lungime Segmente

1) Valorile lungimilor segmentelor sunt obținute din proiecție în plan.

Punct început	X / Y	Punct sfârșit	X / Y	Lungime segment (** (m)
1	450.316,83 513.624,506	2	450.282,241 513.636,34	36.557
2	450.282,241 513.636,34	3	450.281,655 513.633,5	2.9
3	450.281,655 513.633,5	4	450.316,302 513.621,819	36.563
4	450.316,302 513.621,819	5	450.344,661 513.611,167	30.294
5	450.344,661 513.611,167	6	450.381,231 513.596,364	39.452

Punct început	X / Y	Punct sfârșit	X / Y	Lungime segment (** (m)
6	450.381,231 513.596,364	7	450.382,479 513.599,357	3.243
7	450.382,479 513.599,357	8	450.345,122 513.613,824	40.06
8	450.345,122 513.613,824	1	450.316,83 513.624,506	30.241

** Lungimile segmentelor sunt determinate în planul de proiecție Stereo 70 și sunt rotunjite la 1 milimetru.

*** Distanța dintre puncte este formată din segmente cumulate ce sunt mai mici decât valoarea 1 milimetru.

**DATE DESPRE IMOBILUL NR. 1120**

Oficiul de Cadastru și Publicitate Imobiliară SIBIU
Biroul de Cadastru și Publicitate Imobiliară Medias

A. Partea I. Descrierea imobilului

TEREN Extravilan

Adresa: Jud. Sibiu

Nr. Crt	Nr cadastral Nr. topografic	Suprafața* (mp)	Observații / Referințe
A1	110442	3.500	Sector cadastral:47 Teren neimprejmuit;

B. Partea II. Proprietari și acte

Inscrieri privitoare la dreptul de proprietate și alte drepturi reale		Referințe
19598 / 28/10/2013		
Act Notarial nr. AUT 2.046, din 25/10/2013 emis de Cristea Daniel (contract de vanzare-cumparare);		
B1	Intabulare, drept de PROPRIETATE, dobandit prin Conventie, cota actuala 1/1 1) MUNTEAN IOAN , văduv, bun propriu	A1
19664 / 28/08/2014		
Act Normativ nr. 17, din 07/03/2014 emis de Parlamentul Romaniei;		
B2	Imobil aflat sub incidenta art.3 alin.(1) din Legea 17/2014	A1

C. Partea III. SARCINI .

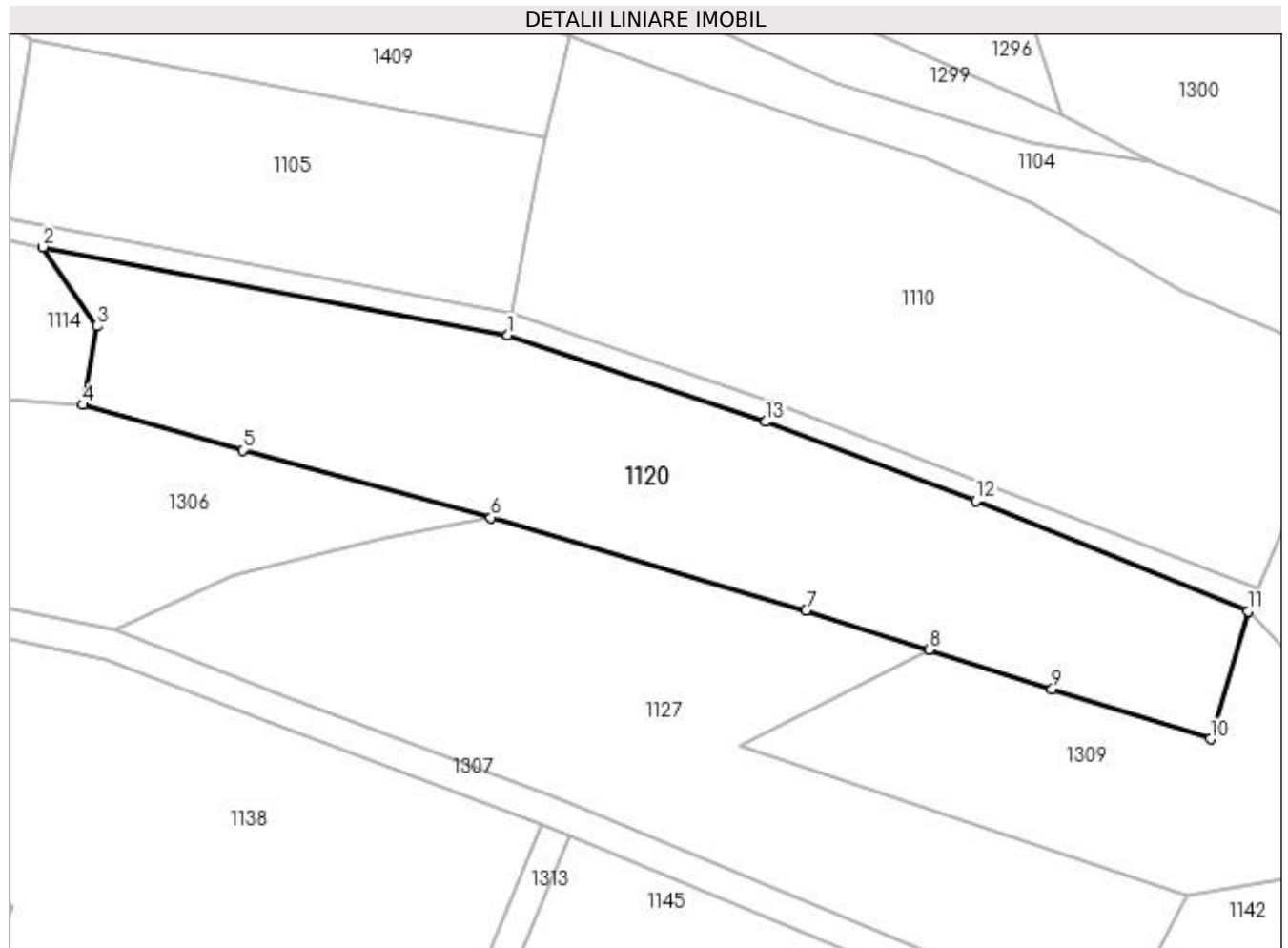
Inscrieri privind dezmembramintele dreptului de proprietate, drepturi reale de garanție și sarcini	Referințe
NU SUNT	

Anexa Nr. 1 La Partea I

Teren

Nr cadastral	Suprafața (mp)*	Observații / Referințe
110442	3.500	

* Suprafața este determinată în planul de proiecție Stereo 70.



Date referitoare la teren

Crt	Categorie folosință	Intra vilan	Suprafața (mp)	Tarla	Parcelă	Nr. topo	Observații / Referințe
1	arabil	NU	3.500	59	3024/5	-	

Lungime Segmente

1) Valorile lungimilor segmentelor sunt obținute din proiecție în plan.

Punct început	X / Y	Punct sfârșit	X / Y	Lungime segment (** (m)
1	450.281,655 513.633,5	2	450.219,09 513.645,329	63.673
2	450.219,09 513.645,329	3	450.226,333 513.634,699	12.863
3	450.226,333 513.634,699	4	450.224,43 513.624,124	10.745
4	450.224,43 513.624,124	5	450.245,925 513.618,024	22.344
5	450.245,925 513.618,024	6	450.279,395 513.608,966	34.674

Punct început	X / Y	Punct sfârșit	X / Y	Lungime segment (** (m)
6	450.279,395 513.608,966	7	450.321,75 513.596,507	44.15
7	450.321,75 513.596,507	8	450.338,318 513.591,204	17.395
8	450.338,318 513.591,204	9	450.354,888 513.585,913	17.395
9	450.354,888 513.585,913	10	450.376,202 513.579,167	22.356
10	450.376,202 513.579,167	11	450.381,231 513.596,364	17.917
11	450.381,231 513.596,364	12	450.344,661 513.611,167	39.452
12	450.344,661 513.611,167	13	450.316,302 513.621,819	30.294
13	450.316,302 513.621,819	1	450.281,655 513.633,5	36.563

** Lungimile segmentelor sunt determinate în planul de proiecție Stereo 70 și sunt rotunjite la 1 milimetru.

*** Distanța dintre puncte este formată din segmente cumulate ce sunt mai mici decât valoarea 1 milimetru.

**DATE DESPRE IMOBILUL NR. 1121**

Oficiul de Cadastru și Publicitate Imobiliară SIBIU
Biroul de Cadastru și Publicitate Imobiliară Medias

A. Partea I. Descrierea imobilului

TEREN Extravilan

Adresa: Jud. Sibiu

Nr. Crt	Nr cadastral Nr. topografic	Suprafața* (mp)	Observații / Referințe
A1		3.500	Sector cadastral:47 Teren neimprejmuit;

B. Partea II. Proprietari și acte

Inscrieri privitoare la dreptul de proprietate și alte drepturi reale	Referințe
/	
Act Administrativ nr. 591/6, din 26/05/1995 emis de CJSDPAT SIBIU (TITLU DE PROPRIETATE);	
B1	A1
Intabulare, drept de PROPRIETATE, dobândit prin Reconstituire, cota actuala 1/1 1) BOIEȘAN IOAN	

C. Partea III. SARCINI .

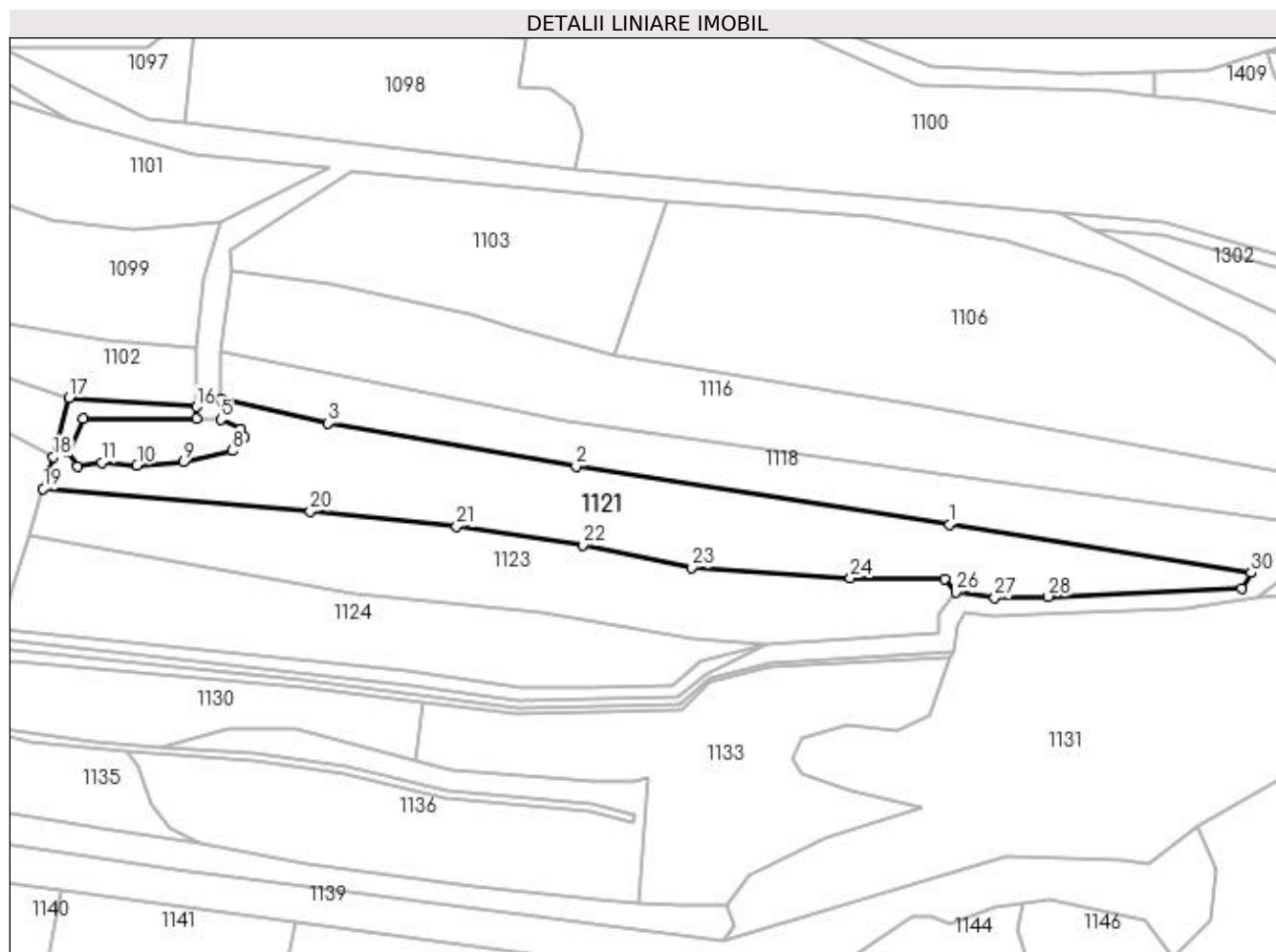
Inscrieri privind dezmembramintele dreptului de proprietate, drepturi reale de garanție și sarcini	Referințe
NU SUNT	

Anexa Nr. 1 La Partea I

Teren

Nr cadastral	Suprafața (mp)*	Observații / Referințe
	3.500	

* Suprafața este determinată în planul de proiecție Stereo 70.



Date referitoare la teren

Crt	Categorie folosință	Intra vilan	Suprafața (mp)	Tarla	Parcelă	Nr. topo	Observații / Referințe
1	arabil	NU	3.500	59	3072/24	-	

Lungime Segmente

1) Valorile lungimilor segmentelor sunt obținute din proiecție în plan.

Punct început	X / Y	Punct sfârșit	X / Y	Lungime segment (** (m)
1	450.096,876 513.607,09	2	450.018,858 513.619,235	78.957
3	449.967,081 513.628,264	4	449.944,676 513.633,391	22.984
5	449.944,68 513.628,984	6	449.948,81 513.627,057	4.557
7	449.949,666 513.625,212	8	449.946,98 513.622,513	3.807
9	449.936,839 513.620,113	10	449.927,194 513.619,494	9.665

Punct început	X / Y	Punct sfârșit	X / Y	Lungime segment (** (m)
2	450.018,858 513.619,235	3	449.967,081 513.628,264	52.559
4	449.944,676 513.633,391	5	449.944,68 513.628,984	4.407
6	449.948,81 513.627,057	7	449.949,666 513.625,212	2.034
8	449.946,98 513.622,513	9	449.936,839 513.620,113	10.421
10	449.927,194 513.619,494	11	449.919,818 513.620,058	7.397

Punct început	X / Y	Punct sfârșit	X / Y	Lungime segment (** (m)
11	449.919,818 513.620,058	12	449.914,712 513.619,242	5.171
13	449.912,772 513.622,099	14	449.915,897 513.629,17	7.73
15	449.939,555 513.629,192	16	449.939,555 513.631,7	2.508
17	449.913,024 513.633,535	18	449.909,682 513.621,236	12.745
19	449.907,582 513.614,578	20	449.963,359 513.609,794	55.982
21	449.993,942 513.606,707	22	450.020,213 513.602,802	26.56
23	450.042,991 513.598,071	24	450.076,206 513.595,875	33.287
25	450.095,832 513.595,744	26	450.098,151 513.592,944	3.636
27	450.106,316 513.591,765	28	450.117,495 513.592,054	11.183
29	450.157,894 513.593,692	30	450.159,861 513.597,049	3.891

Punct început	X / Y	Punct sfârșit	X / Y	Lungime segment (** (m)
12	449.914,712 513.619,242	13	449.912,772 513.622,099	3.454
14	449.915,897 513.629,17	15	449.939,555 513.629,192	23.659
16	449.939,555 513.631,7	17	449.913,024 513.633,535	26.595
18	449.909,682 513.621,236	19	449.907,582 513.614,578	6.981
20	449.963,359 513.609,794	21	449.993,942 513.606,707	30.738
22	450.020,213 513.602,802	23	450.042,991 513.598,071	23.264
24	450.076,206 513.595,875	25	450.095,832 513.595,744	19.626
26	450.098,151 513.592,944	27	450.106,316 513.591,765	8.25
28	450.117,495 513.592,054	29	450.157,894 513.593,692	40.432
30	450.159,861 513.597,049	1	450.096,876 513.607,09	63.78

** Lungimile segmentelor sunt determinate în planul de proiecție Stereo 70 și sunt rotunjite la 1 milimetru.

*** Distanța dintre puncte este formată din segmente cumulate ce sunt mai mici decât valoarea 1 milimetru.

**DATE DESPRE IMOBILUL NR. 1122**

Oficiul de Cadastru și Publicitate Imobiliară SIBIU
Biroul de Cadastru și Publicitate Imobiliară Medias

A. Partea I. Descrierea imobilului

TEREN Extravilan

Adresa: Jud. Sibiu

Nr. Crt	Nr cadastral Nr. topografic	Suprafața* (mp)	Observații / Referințe
A1		3.100	Sector cadastral:47 Teren neimprejmuit;

B. Partea II. Proprietari și acte

Inscrieri privitoare la dreptul de proprietate și alte drepturi reale	Referințe
/	
Act Administrativ nr. 653/6, din 25/05/1995 emis de CJSDPAT SIBIU (TITLU DE PROPRIETATE);	
B1	A1
Intabulare, drept de PROPRIETATE, dobândit prin Reconstituire, cota actuala 1/1 1) MOHAN ANA-MARIA	

C. Partea III. SARCINI .

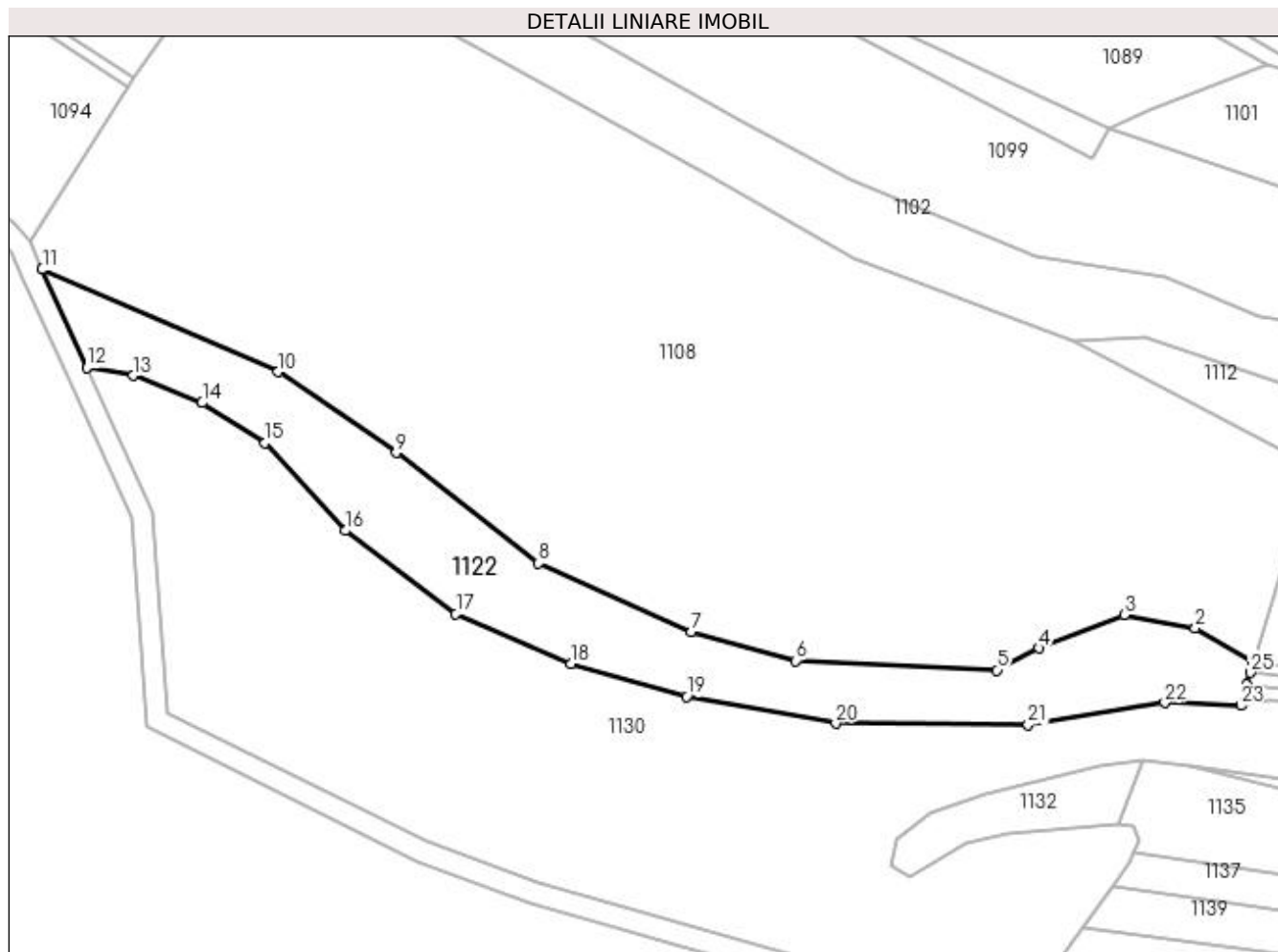
Inscrieri privind dezmembramintele dreptului de proprietate, drepturi reale de garanție și sarcini	Referințe
NU SUNT	

Anexa Nr. 1 La Partea I

Teren

Nr cadastral	Suprafața (mp)*	Observații / Referințe
	3.100	

* Suprafața este determinată în planul de proiecție Stereo 70.



Date referitoare la teren

Crt	Categorie folosință	Intra vilan	Suprafața (mp)	Tarla	Parcelă	Nr. topo	Observații / Referințe
1	arabil	NU	3.100	59	3071	-	

Lungime Segmente

1) Valorile lungimilor segmentelor sunt obținute din proiecție în plan.

Punct început	X / Y	Punct sfârșit	X / Y	Lungime segment (** (m)
1	449.898,328 513.585,247	2	449.887,706 513.591,591	12.372
3	449.874,643 513.594,031	4	449.859,023 513.587,91	16.776
5	449.851,263 513.583,9	6	449.814,28 513.585,608	37.023
7	449.795,117 513.590,974	8	449.767,043 513.603,536	30.756
9	449.740,898 513.623,833	10	449.719,172 513.638,713	26.333

Punct început	X / Y	Punct sfârșit	X / Y	Lungime segment (** (m)
2	449.887,706 513.591,591	3	449.874,643 513.594,031	13.289
4	449.859,023 513.587,91	5	449.851,263 513.583,9	8.735
6	449.814,28 513.585,608	7	449.795,117 513.590,974	19.9
8	449.767,043 513.603,536	9	449.740,898 513.623,833	33.099
10	449.719,172 513.638,713	11	449.675,83 513.657,519	47.247

Punct început	X / Y	Punct sfârşit	X / Y	Lungime segment (** (m)
11	449.675,83 513.657,519	12	449.684,002 513.639,46	19.822
13	449.692,594 513.638,019	14	449.705,206 513.633,031	13.564
15	449.716,768 513.625,626	16	449.731,495 513.609,522	21.822
17	449.751,846 513.594,263	18	449.772,92 513.585,02	23.012
19	449.794,236 513.579,017	20	449.821,656 513.574,089	27.86
21	449.857,001 513.573,892	22	449.882,15 513.577,887	25.464
23	449.896,052 513.577,413	24	449.897,19 513.581,33	4.079
25	449.897,793 513.583,406	1	449.898,328 513.585,247	1.918

Punct început	X / Y	Punct sfârşit	X / Y	Lungime segment (** (m)
12	449.684,002 513.639,46	13	449.692,594 513.638,019	8.711
14	449.705,206 513.633,031	15	449.716,768 513.625,626	13.73
16	449.731,495 513.609,522	17	449.751,846 513.594,263	25.437
18	449.772,92 513.585,02	19	449.794,236 513.579,017	22.145
20	449.821,656 513.574,089	21	449.857,001 513.573,892	35.346
22	449.882,15 513.577,887	23	449.896,052 513.577,413	13.91
24	449.897,19 513.581,33	25	449.897,793 513.583,406	2.161

** Lungimile segmentelor sunt determinate în planul de proiecție Stereo 70 și sunt rotunjite la 1 milimetru.

*** Distanța dintre puncte este formată din segmente cumulate ce sunt mai mici decât valoarea 1 milimetru.

**DATE DESPRE IMOBILUL NR. 1123**

Oficiul de Cadastru și Publicitate Imobiliară SIBIU
Biroul de Cadastru și Publicitate Imobiliară Medias

A. Partea I. Descrierea imobilului

TEREN Extravilan

Adresa: Jud. Sibiu

Nr. Crt	Nr cadastral Nr. topografic	Suprafața* (mp)	Observații / Referințe
A1		2.700	Sector cadastral:47 Teren neimprejmuit;

B. Partea II. Proprietari și acte

Inscrieri privitoare la dreptul de proprietate și alte drepturi reale	Referințe
/	
Act Administrativ nr. 956/6, din 12/06/1995 emis de CJSDPAT SIBIU (TITLU DE PROPRIETATE);	
B1	A1
Intabulare, drept de PROPRIETATE, dobândit prin Reconstituire, cota actuala 1/1	
1) NEAGU MARIA	
2) GHERDEA ACHIM	

C. Partea III. SARCINI .

Inscrieri privind dezmembramintele dreptului de proprietate, drepturi reale de garanție și sarcini	Referințe
NU SUNT	

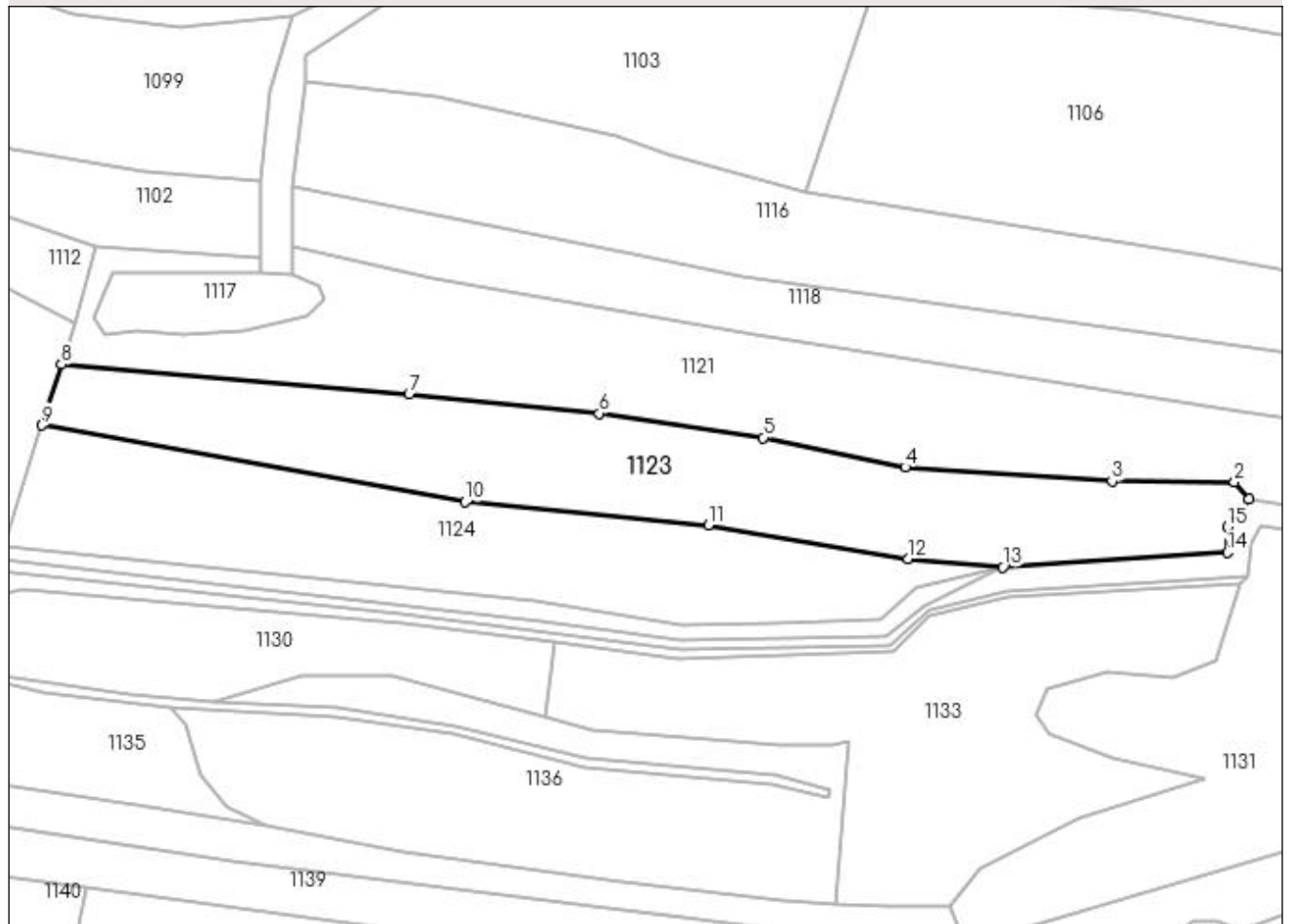
Anexa Nr. 1 La Partea I

Teren

Nr cadastral	Suprafața (mp)*	Observații / Referințe
	2.700	

* Suprafața este determinată în planul de proiecție Stereo 70.

DETALII LINIARE IMOBIL



Date referitoare la teren

Crt	Categorie folosință	Intravilan	Suprafața (mp)	Tarla	Parcelă	Nr. topo	Observații / Referințe
1	arabil	NU	2.700	59	3072/23	-	

Lungime Segmente

1) Valorile lungimilor segmentelor sunt obținute din proiecție în plan.

Punct început	X / Y	Punct sfârșit	X / Y	Lungime segment (** (m)
1	450.098,151 513.592,944	2	450.095,832 513.595,744	3.636
2	450.095,832 513.595,744	3	450.076,206 513.595,875	19.626
3	450.076,206 513.595,875	4	450.042,991 513.598,071	33.287
4	450.042,991 513.598,071	5	450.020,213 513.602,802	23.264
5	450.020,213 513.602,802	6	449.993,942 513.606,707	26.56

Punct început	X / Y	Punct sfârșit	X / Y	Lungime segment (** (m)
6	449.993,942 513.606,707	7	449.963,359 513.609,794	30.738
7	449.963,359 513.609,794	8	449.907,582 513.614,578	55.982
8	449.907,582 513.614,578	9	449.904,498 513.604,804	10.249
9	449.904,498 513.604,804	10	449.972,408 513.592,51	69.014
10	449.972,408 513.592,51	11	450.011,403 513.588,81	39.17
11	450.011,403 513.588,81	12	450.043,461 513.583,431	32.507
12	450.043,461 513.583,431	13	450.058,696 513.582,053	15.297
13	450.058,696 513.582,053	14	450.094,683 513.584,383	36.062
14	450.094,683 513.584,383	15	450.094,683 513.588,525	4.142
15	450.094,683 513.588,525	1	450.098,151 513.592,944	5.618

** Lungimile segmentelor sunt determinate în planul de proiecție Stereo 70 și sunt rotunjite la 1 milimetru.

*** Distanța dintre puncte este formată din segmente cumulate ce sunt mai mici decât valoarea 1 milimetru.

**DATE DESPRE IMOBILUL NR. 1124**

Oficiul de Cadastru și Publicitate Imobiliară SIBIU
Biroul de Cadastru și Publicitate Imobiliară Medias

A. Partea I. Descrierea imobilului

TEREN Extravilan

Adresa: Jud. Sibiu

Nr. Crt	Nr cadastral Nr. topografic	Suprafața* (mp)	Observații / Referințe
A1		2.300	Sector cadastral:47 Teren neimprejmuit;

B. Partea II. Proprietari și acte

Inscrieri privitoare la dreptul de proprietate și alte drepturi reale	Referințe
/	
Act Administrativ nr. 585/6, din 25/05/1995 emis de CJSDPAT SIBIU (TITLU DE PROPRIETATE);	
B1	A1
Intabulare, drept de PROPRIETATE, dobândit prin Reconstituire, cota actuala 1/1	
1) GHERDEA VASILE	
2) STANCIU ELISABETA DEFUNCT:Da	

C. Partea III. SARCINI .

Inscrieri privind dezmembramintele dreptului de proprietate, drepturi reale de garanție și sarcini	Referințe
NU SUNT	

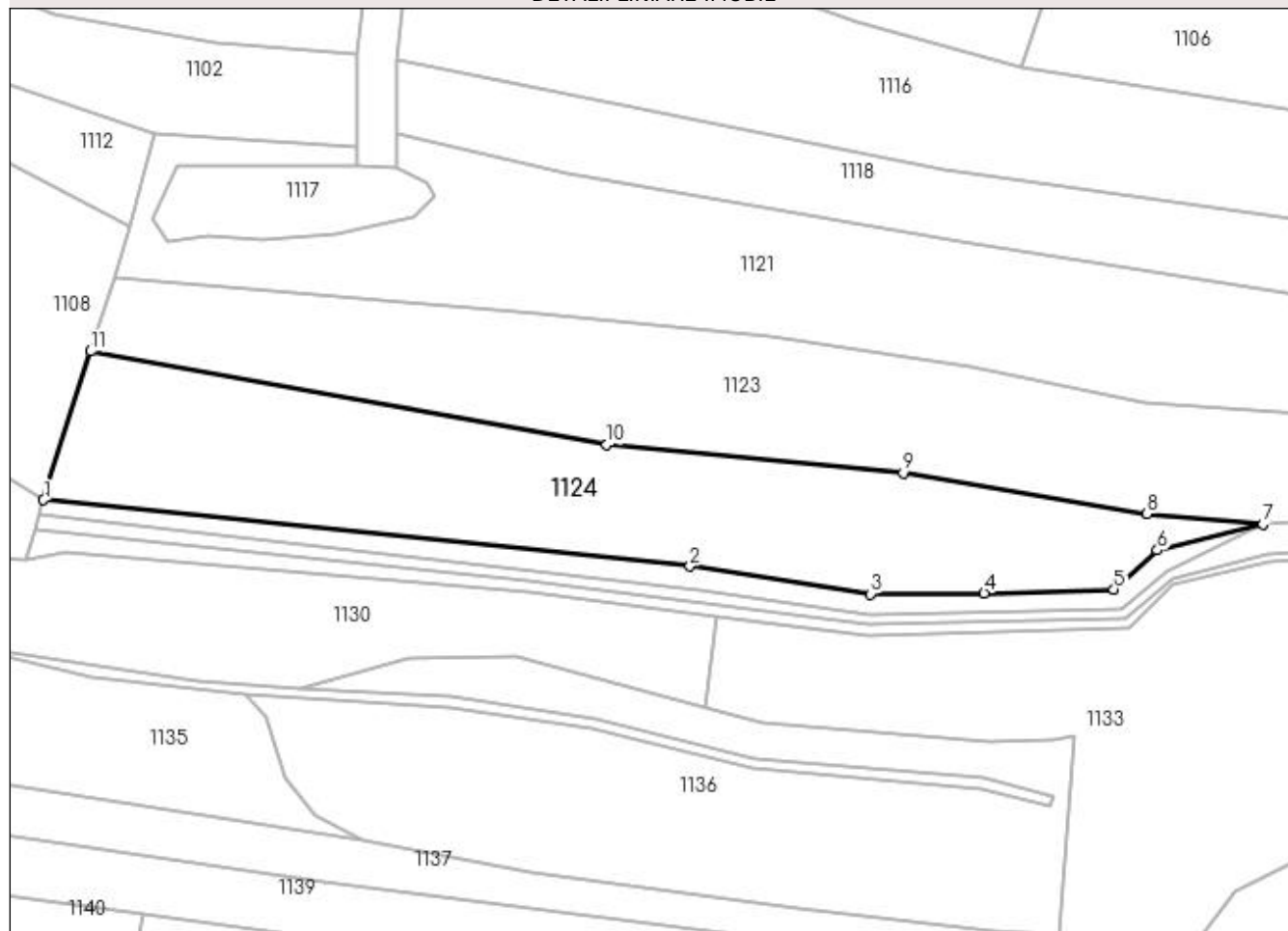
Anexa Nr. 1 La Partea I

Teren

Nr cadastral	Suprafața (mp)*	Observații / Referințe
	2.300	

* Suprafața este determinată în planul de proiecție Stereo 70.

DETALII LINIARE IMOBIL



Date referitoare la teren

Crt	Categorie folosință	Intra vilan	Suprafața (mp)	Tarla	Parcelă	Nr. topo	Observații / Referințe
1	arabil	NU	2.300	59	3072/22	-	

Lungime Segmente

1) Valorile lungimilor segmentelor sunt obținute din proiecție în plan.

Punct început	X / Y	Punct sfârșit	X / Y	Lungime segment (** (m)
1	449.898,328 513.585,247	2	449.983,365 513.576,537	85.482
2	449.983,365 513.576,537	3	450.007,114 513.572,907	24.025
3	450.007,114 513.572,907	4	450.022,038 513.572,995	14.924
4	450.022,038 513.572,995	5	450.039,089 513.573,533	17.059
5	450.039,089 513.573,533	6	450.044,824 513.578,682	7.708

Punct început	X / Y	Punct sfârșit	X / Y	Lungime segment (** (m)
6	450.044,824 513.578,682	7	450.058,696 513.582,053	14.276
7	450.058,696 513.582,053	8	450.043,461 513.583,431	15.297
8	450.043,461 513.583,431	9	450.011,403 513.588,81	32.507
9	450.011,403 513.588,81	10	449.972,408 513.592,51	39.17
10	449.972,408 513.592,51	11	449.904,498 513.604,804	69.014
11	449.904,498 513.604,804	1	449.898,328 513.585,247	20.507

** Lungimile segmentelor sunt determinate în planul de proiecție Stereo 70 și sunt rotunjite la 1 milimetru.

*** Distanța dintre puncte este formată din segmente cumulate ce sunt mai mici decât valoarea 1 milimetru.

**DATE DESPRE IMOBILUL NR. 1125**

Oficiul de Cadastru și Publicitate Imobiliară SIBIU
Biroul de Cadastru și Publicitate Imobiliară Medias

A. Partea I. Descrierea imobilului

TEREN Necunoscut

Nr. CF vechi:18223Nighisu Nou
Nr. cadastral vechi:3108

Adresa: Loc. Medias, Jud. Sibiu

Nr. Crt	Nr cadastral Nr. topografic	Suprafața* (mp)	Observații / Referințe
A1	100021	2.800	Sector cadastral:47 Teren neimprejmuit;

Construcții

Crt	Nr cadastral Nr. topografic	Adresa	Observații / Referințe
A1.1	100021-C1	Loc. Medias, Jud. Sibiu	Nr. niveluri:1; S. construita la sol:266 mp; Constructie

B. Partea II. Proprietari și acte

Inscrieri privitoare la dreptul de proprietate și alte drepturi reale		Referințe
5484 / 15/04/2009		
Act Notarial nr. AUT 874, din 13/04/2009 emis de BNP SORICI DANIELA MARIA;		
B1	Intabulare, drept de PROPRIETATE, dobandit prin Conventie, cota actuala 1/1 1) MOLDOVAN NICOLAE	A1
/		
Act Normativ nr. 7, din 13/03/1996 emis de PARLAMENTUL ROMANIEI (lege);		
B2	Intabulare, drept de PROPRIETATE, dobandit prin Lege, cota actuala 1/1 1) MOLDOVAN NICOLAE	A1.1

C. Partea III. SARCINI .

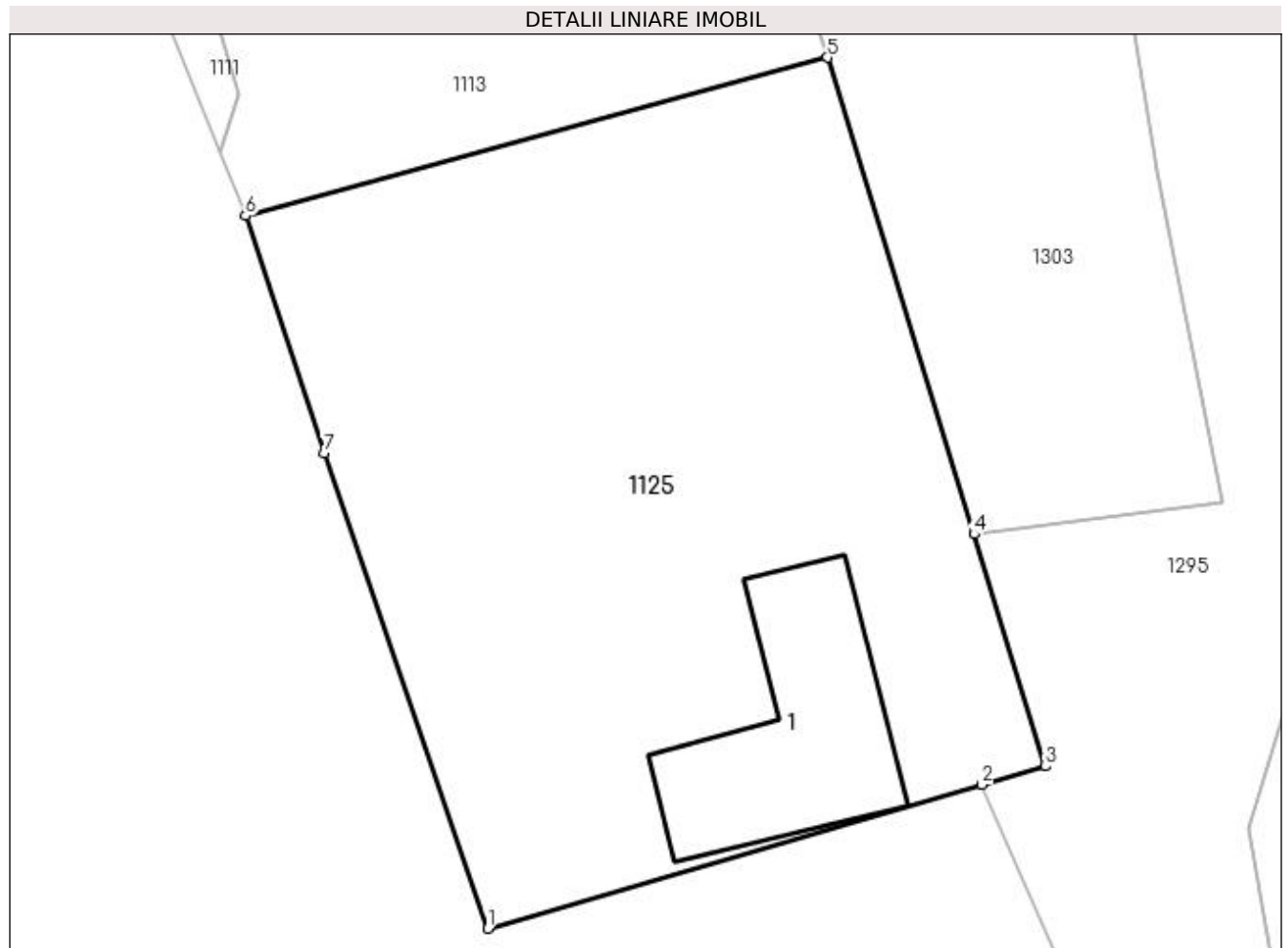
Inscrieri privind dezmembramintele dreptului de proprietate, drepturi reale de garanție și sarcini	Referințe
NU SUNT	

Anexa Nr. 1 La Partea I

Teren

Nr cadastral	Suprafața (mp)*	Observații / Referințe
100021	2.800	

* Suprafața este determinată în planul de proiecție Stereo 70.



Date referitoare la teren

Crt	Categorie folosință	Intra vilan	Suprafața (mp)	Tarla	Parcelă	Nr. topo	Observații / Referințe
1	arabil	NU	2.756	59	3161/1	-	
2	arabil	DA	44	59	3161/1	-	

Date referitoare la construcții

Crt	Număr	Destinație construcție	Supraf. (mp)	Situație juridică	Observații / Referințe
A1.1	100021-C1	constructii anexa	266	Cu acte	Nr. niveluri:1; S. construita la sol:266 mp; Constructie

Lungime Segmente

1) Valorile lungimilor segmentelor sunt obținute din proiecție în plan.

Punct început	X / Y	Punct sfârșit	X / Y	Lungime segment (** (m)
1	449.579,552 513.550,864	2	449.618,887 513.562,291	40.961
2	449.618,887 513.562,291	3	449.623,946 513.563,761	5.268
3	449.623,946 513.563,761	4	449.618,265 513.582,212	19.306

Punct început	X / Y	Punct sfârșit	X / Y	Lungime segment (** (m)
4	449.618,265 513.582,212	5	449.606,6 513.620,102	39.645
5	449.606,6 513.620,102	6	449.560,286 513.607,52	47.993
6	449.560,286 513.607,52	7	449.566,537 513.588,665	19.865
7	449.566,537 513.588,665	1	449.579,552 513.550,864	39.979

** Lungimile segmentelor sunt determinate în planul de proiecție Stereo 70 și sunt rotunjite la 1 milimetru.

*** Distanța dintre puncte este formată din segmente cumulate ce sunt mai mici decât valoarea 1 milimetru.

**DATE DESPRE IMOBILUL NR. 1126**

Oficiul de Cadastru și Publicitate Imobiliară SIBIU
Biroul de Cadastru și Publicitate Imobiliară Medias

A. Partea I. Descrierea imobilului

TEREN Extravilan

Adresa: Jud. Sibiu

Nr. Crt	Nr cadastral Nr. topografic	Suprafața* (mp)	Observații / Referințe
A1		12.000	Sector cadastral:47 Teren neimprejmuit;

B. Partea II. Proprietari și acte

Inscrieri privitoare la dreptul de proprietate și alte drepturi reale	Referințe
/	
Act Administrativ nr. 757/6, din 02/06/2008 emis de CJSDPAT SIBIU (TITLU DE PROPRIETATE);	
B1	A1
Intabulare, drept de PROPRIETATE, dobandit prin Reconstituire, cota actuala 1/1 1) STANCIU IONEL	

C. Partea III. SARCINI .

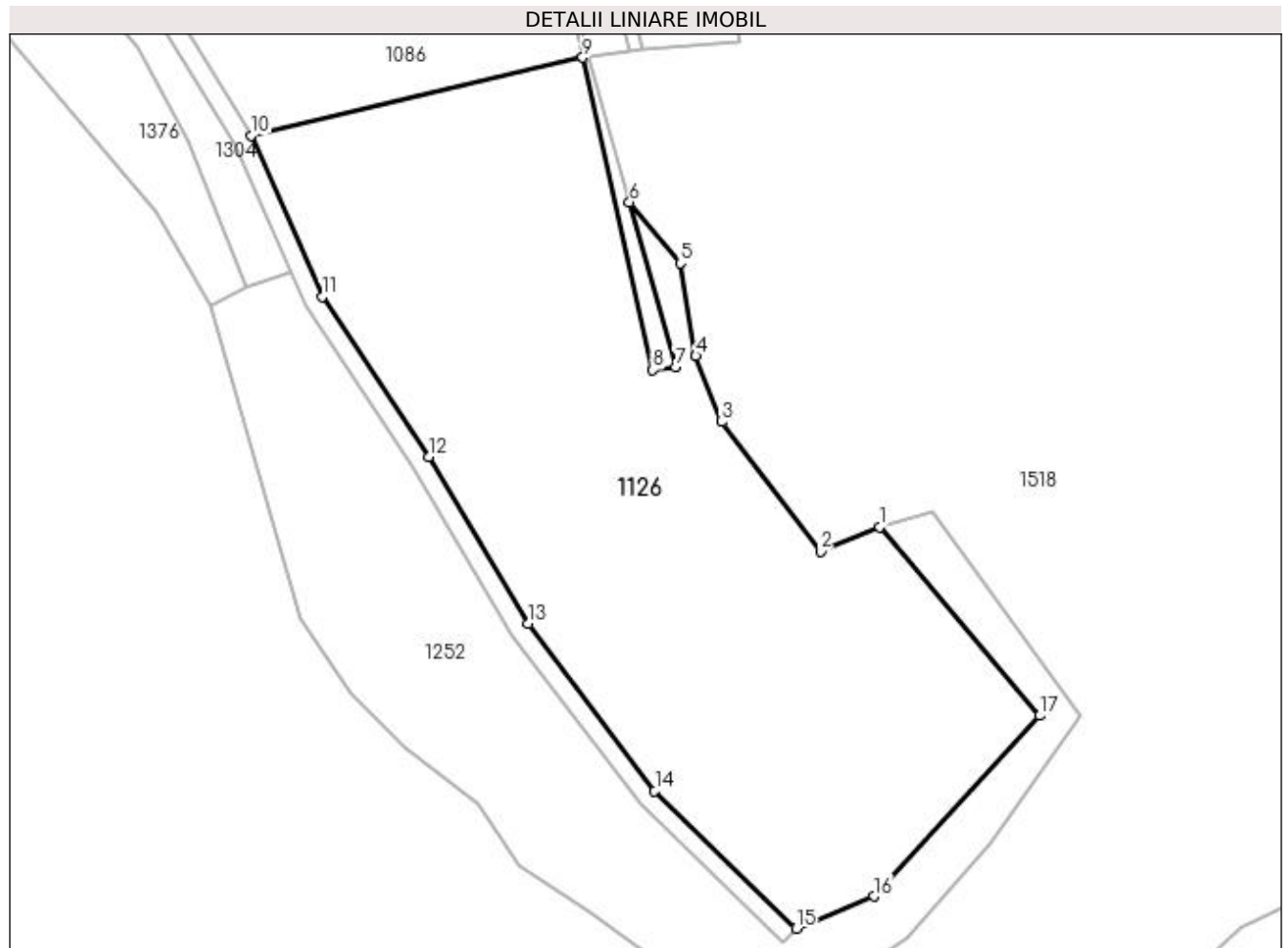
Inscrieri privind dezmembramintele dreptului de proprietate, drepturi reale de garanție și sarcini	Referințe
NU SUNT	

Anexa Nr. 1 La Partea I

Teren

Nr cadastral	Suprafața (mp)*	Observații / Referințe
	12.000	

* Suprafața este determinată în planul de proiecție Stereo 70.



Date referitoare la teren

Crt	Categorie folosință	Intra vilan	Suprafața (mp)	Tarla	Parcelă	Nr. topo	Observații / Referințe
1	arabil	NU	12.000	59	3010/9	-	

Lungime Segmente

1) Valorile lungimilor segmentelor sunt obținute din proiecție în plan.

Punct început	X / Y	Punct sfârșit	X / Y	Lungime segment (** (m)
1	450.881,096 513.574,227	2	450.868,802 513.569,224	13.274
2	450.868,802 513.569,224	3	450.848,22 513.596,146	33.888
3	450.848,22 513.596,146	4	450.842,822 513.609,872	14.749
4	450.842,822 513.609,872	5	450.839,583 513.629,195	19.593
5	450.839,583 513.629,195	6	450.829,003 513.641,872	16.512

Punct început	X / Y	Punct sfârșit	X / Y	Lungime segment (** (m)
6	450.829,003 513.641,872	7	450.838,648 513.607,512	35.688
7	450.838,648 513.607,512	8	450.833,875 513.607,003	4.8
8	450.833,875 513.607,003	9	450.819,259 513.672,007	66.627
9	450.819,259 513.672,007	10	450.750,154 513.655,785	70.984
10	450.750,154 513.655,785	11	450.764,948 513.622,204	36.696
11	450.764,948 513.622,204	12	450.787,136 513.588,881	40.035
12	450.787,136 513.588,881	13	450.807,926 513.554,104	40.518
13	450.807,926 513.554,104	14	450.834,266 513.519,327	43.626
14	450.834,266 513.519,327	15	450.863,742 513.490,644	41.128
15	450.863,742 513.490,644	16	450.879,92 513.497,343	17.51
16	450.879,92 513.497,343	17	450.914,526 513.534,973	51.123
17	450.914,526 513.534,973	1	450.881,096 513.574,227	51.559

** Lungimile segmentelor sunt determinate în planul de proiecție Stereo 70 și sunt rotunjite la 1 milimetru.

*** Distanța dintre puncte este formată din segmente cumulate ce sunt mai mici decât valoarea 1 milimetru.

**DATE DESPRE IMOBILUL NR. 1127**

Oficiul de Cadastru și Publicitate Imobiliară SIBIU
Biroul de Cadastru și Publicitate Imobiliară Medias

A. Partea I. Descrierea imobilului

TEREN Extravilan

Adresa: Jud. Sibiu

Nr. Crt	Nr cadastral Nr. topografic	Suprafața* (mp)	Observații / Referințe
A1		3.500	Sector cadastral:47 Teren neimprejmuit;

B. Partea II. Proprietari și acte

Inscrieri privitoare la dreptul de proprietate și alte drepturi reale	Referințe
/	
Act Administrativ nr. 650/6, din 25/05/1995 emis de CJSDPAT SIBIU (TITLU DE PROPRIETATE);	
B1	A1
Intabulare, drept de PROPRIETATE, dobândit prin Reconstituire, cota actuala 1/1 1) MUNTU SALOMIE	

C. Partea III. SARCINI .

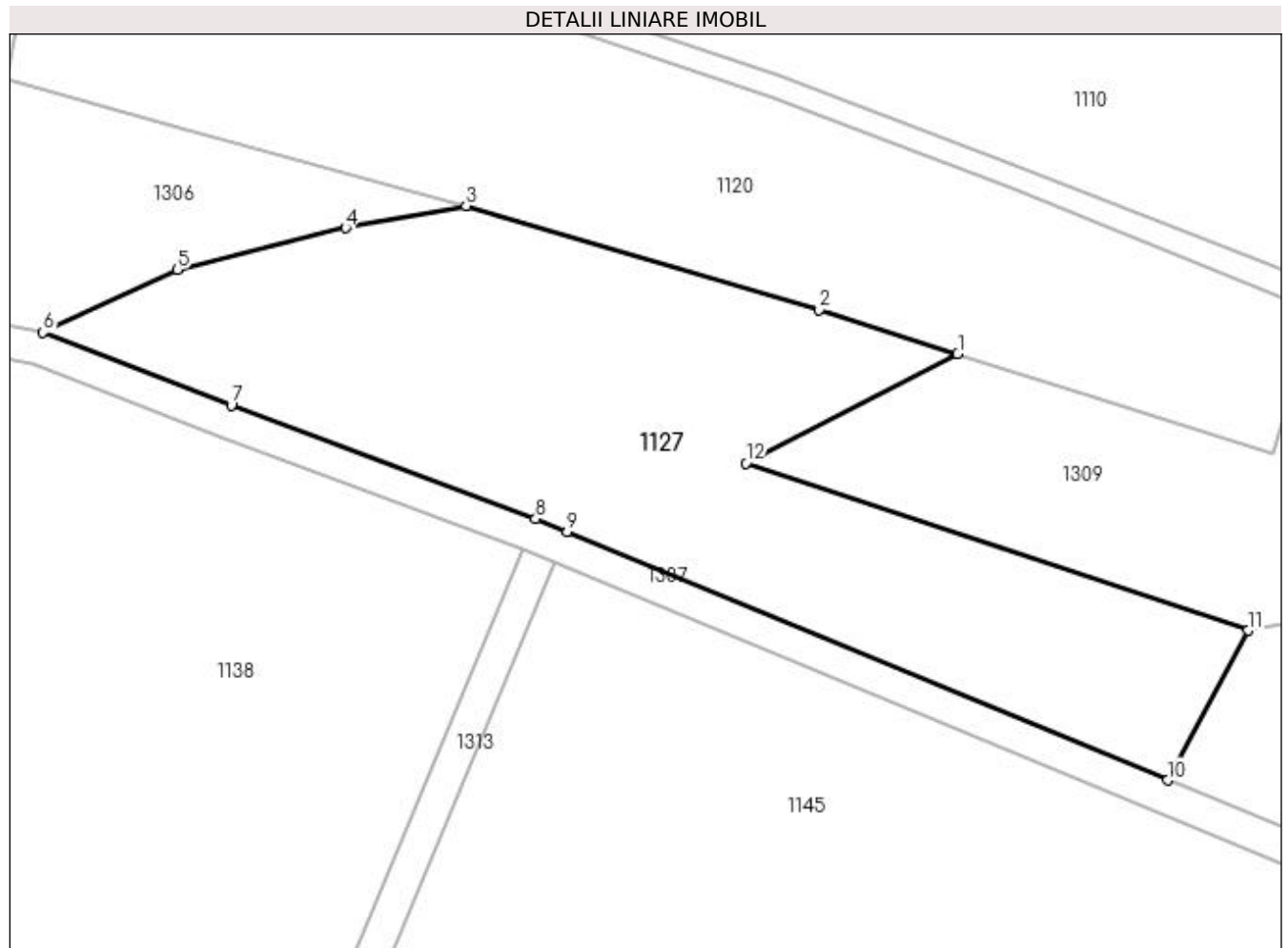
Inscrieri privind dezmembramintele dreptului de proprietate, drepturi reale de garanție și sarcini	Referințe
NU SUNT	

Anexa Nr. 1 La Partea I

Teren

Nr cadastral	Suprafața (mp)*	Observații / Referințe
	3.500	

* Suprafața este determinată în planul de proiecție Stereo 70.



Date referitoare la teren

Crt	Categorie folosință	Intra vilan	Suprafața (mp)	Tarla	Parcelă	Nr. topo	Observații / Referințe
1	arabil	NU	3.500	59	3024/4	-	

Lungime Segmente

1) Valorile lungimilor segmentelor sunt obținute din proiecție în plan.

Punct început	X / Y	Punct sfârșit	X / Y	Lungime segment (** (m)
1	450.338,318 513.591,204	2	450.321,75 513.596,507	17.395
2	450.321,75 513.596,507	3	450.279,395 513.608,966	44.15
3	450.279,395 513.608,966	4	450.264,97 513.606,315	14.666
4	450.264,97 513.606,315	5	450.244,752 513.601,29	20.833
5	450.244,752 513.601,29	6	450.228,694 513.593,791	17.723

Punct început	X / Y	Punct sfârșit	X / Y	Lungime segment (** (m)
6	450.228,694 513.593,791	7	450.251,26 513.585,079	24.189
7	450.251,26 513.585,079	8	450.287,741 513.571,474	38.936
8	450.287,741 513.571,474	9	450.291,496 513.569,905	4.07
9	450.291,496 513.569,905	10	450.363,462 513.540,159	77.871
10	450.363,462 513.540,159	11	450.373,116 513.558,098	20.372
11	450.373,116 513.558,098	12	450.312,93 513.578,146	63.437
12	450.312,93 513.578,146	1	450.338,318 513.591,204	28.549

** Lungimile segmentelor sunt determinate în planul de proiecție Stereo 70 și sunt rotunjite la 1 milimetru.

*** Distanța dintre puncte este formată din segmente cumulate ce sunt mai mici decât valoarea 1 milimetru.

**DATE DESPRE IMOBILUL NR. 1128**

Oficiul de Cadastru și Publicitate Imobiliară SIBIU
Biroul de Cadastru și Publicitate Imobiliară Medias

A. Partea I. Descrierea imobilului

TEREN Extravilan

Adresa: Jud. Sibiu

Nr. Crt	Nr cadastral Nr. topografic	Suprafața* (mp)	Observații / Referințe
A1		400	Sector cadastral:47 Teren neimprejmuit;

B. Partea II. Proprietari și acte

Inscrieri privitoare la dreptul de proprietate și alte drepturi reale	Referințe
/	
Act Administrativ nr. 585/6, din 25/05/1995 emis de CJSDPAT SIBIU (TITLU DE PROPRIETATE);	
B1	A1
Intabulare, drept de PROPRIETATE, dobândit prin Reconstituire, cota actuala 1/1	
1) GHERDEA VASILE	
2) STANCIU ELISABETA DEFUNCT:Da	

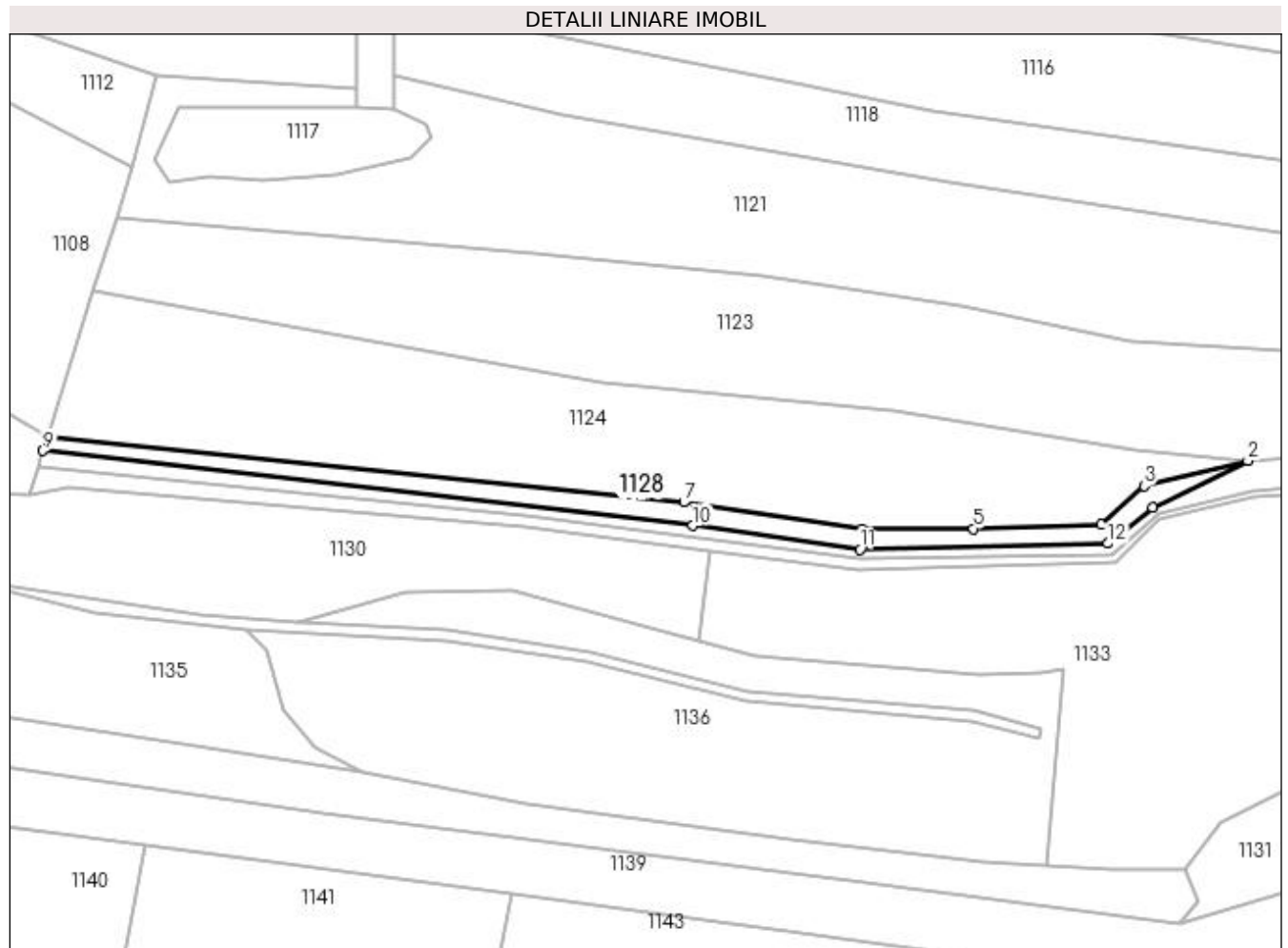
C. Partea III. SARCINI .

Inscrieri privind dezmembramintele dreptului de proprietate, drepturi reale de garanție și sarcini	Referințe
NU SUNT	

Anexa Nr. 1 La Partea I**Teren**

Nr cadastral	Suprafața (mp)*	Observații / Referințe
	400	

* Suprafața este determinată în planul de proiecție Stereo 70.

**Date referitoare la teren**

Crt	Categorie folosință	Intra vilan	Suprafața (mp)	Tarla	Parcelă	Nr. topo	Observații / Referințe
1	faneata	NU	400	59	3070/1	-	Numar parcela 3070/4 gresit in TP

Lungime Segmente

1) Valorile lungimilor segmentelor sunt obținute din proiecție în plan.

Punct început	X / Y	Punct sfârșit	X / Y	Lungime segment (** (m)
1	450.045,994 513.575,787	2	450.058,696 513.582,053	14.163
2	450.058,696 513.582,053	3	450.044,824 513.578,682	14.276
3	450.044,824 513.578,682	4	450.039,089 513.573,533	7.708
4	450.039,089 513.573,533	5	450.022,038 513.572,995	17.059
5	450.022,038 513.572,995	6	450.007,114 513.572,907	14.924

Punct început	X / Y	Punct sfârșit	X / Y	Lungime segment (** (m)
6	450.007,114 513.572,907	7	449.983,365 513.576,537	24.025
7	449.983,365 513.576,537	8	449.898,328 513.585,247	85.482
8	449.898,328 513.585,247	9	449.897,793 513.583,406	1.918
9	449.897,793 513.583,406	10	449.984,563 513.573,404	87.345
10	449.984,563 513.573,404	11	450.006,919 513.570,248	22.578
11	450.006,919 513.570,248	12	450.040,031 513.571,034	33.121
12	450.040,031 513.571,034	1	450.045,994 513.575,787	7.626

** Lungimile segmentelor sunt determinate în planul de proiecție Stereo 70 și sunt rotunjite la 1 milimetru.

*** Distanța dintre puncte este formată din segmente cumulate ce sunt mai mici decât valoarea 1 milimetru.

**DATE DESPRE IMOBILUL NR. 1129**

Oficiul de Cadastru și Publicitate Imobiliară SIBIU
Biroul de Cadastru și Publicitate Imobiliară Medias

A. Partea I. Descrierea imobilului

TEREN Extravilan

Adresa: Jud. Sibiu

Nr. Crt	Nr cadastral Nr. topografic	Suprafața* (mp)	Observații / Referințe
A1		300	Sector cadastral:47 Teren neimprejmuit;

B. Partea II. Proprietari și acte

Inscrieri privitoare la dreptul de proprietate și alte drepturi reale	Referințe
/	
Act Administrativ nr. 799/6, din 16/06/1995 emis de CJSDPAT SIBIU (TITLU DE PROPRIETATE);	
B1	A1
Intabulare, drept de PROPRIETATE, dobândit prin Reconstituire, cota actuala 1/1	
1) BOIEȘAN PAVEL	
2) BOIEȘAN IOAN	

C. Partea III. SARCINI .

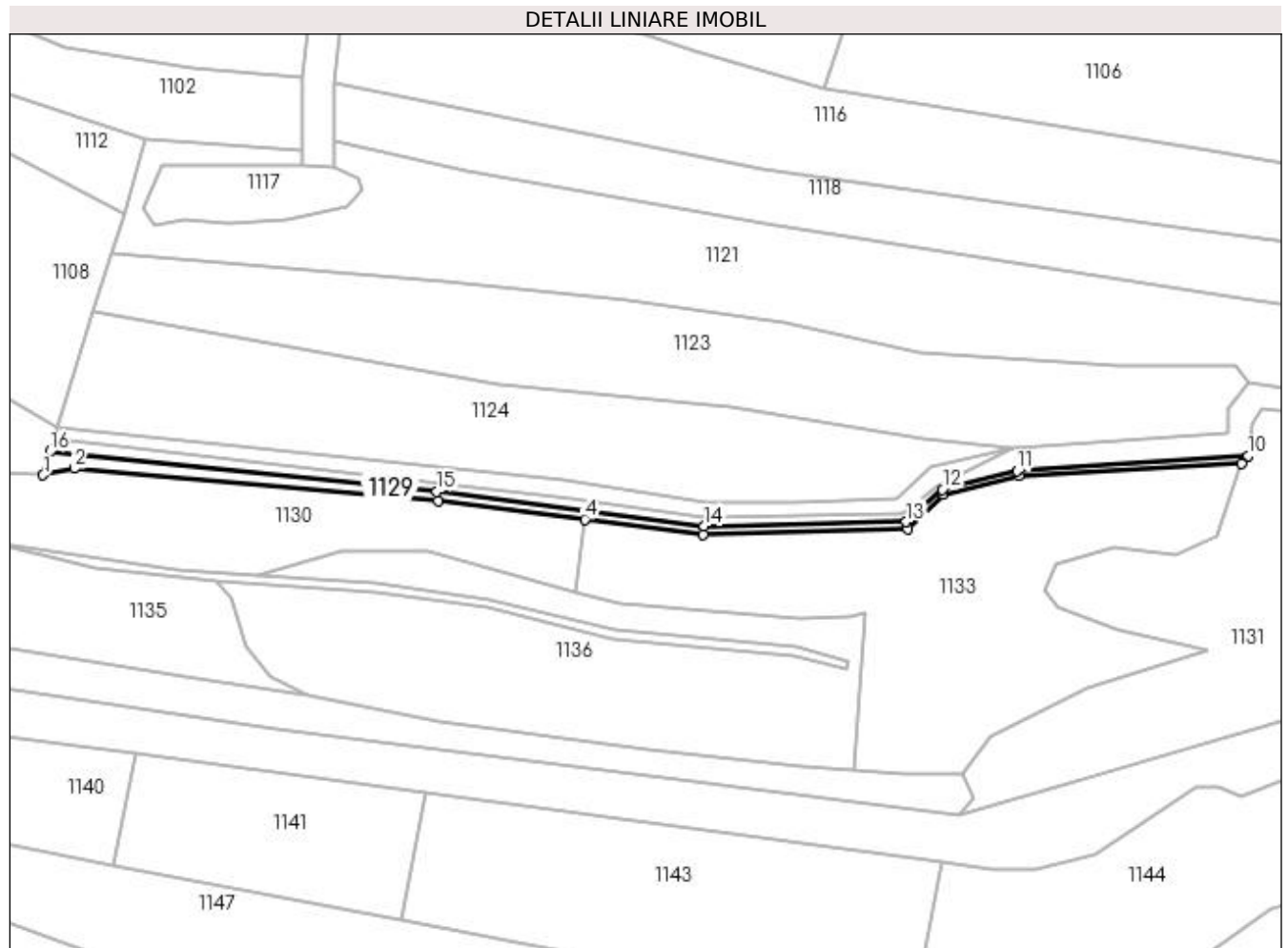
Inscrieri privind dezmembramintele dreptului de proprietate, drepturi reale de garanție și sarcini	Referințe
NU SUNT	

Anexa Nr. 1 La Partea I

Teren

Nr cadastral	Suprafața (mp)*	Observații / Referințe
	300	

* Suprafața este determinată în planul de proiecție Stereo 70.



Date referitoare la teren

Crt	Categorie folosință	Intra vilan	Suprafața (mp)	Tarla	Parcelă	Nr. topo	Observații / Referințe
1	faneata	NU	300	59	3070/2	-	taluz

Lungime Segmente

1) Valorile lungimilor segmentelor sunt obținute din proiecție în plan.

Punct început	X / Y	Punct sfârșit	X / Y	Lungime segment (** (m)
1	449.896,052 513.577,413	2	449.901,272 513.578,512	5.335
2	449.901,272 513.578,512	3	449.962,255 513.573,146	61.218
3	449.962,255 513.573,146	4	449.986,852 513.570,013	24.797
4	449.986,852 513.570,013	5	450.006,699 513.567,485	20.007
5	450.006,699 513.567,485	6	450.041,011 513.568,423	34.325

Punct început	X / Y	Punct sfârşit	X / Y	Lungime segment (** (m)
6	450.041,011 513.568,423	7	450.046,93 513.574,192	8.265
7	450.046,93 513.574,192	8	450.059,554 513.577,274	12.995
8	450.059,554 513.577,274	9	450.096,891 513.579,394	37.398
9	450.096,891 513.579,394	10	450.097,944 513.580,586	1.591
10	450.097,944 513.580,586	11	450.059,302 513.578,084	38.723
11	450.059,302 513.578,084	12	450.046,747 513.575,033	12.921
12	450.046,747 513.575,033	13	450.040,674 513.569,581	8.161
13	450.040,674 513.569,581	14	450.006,822 513.568,906	33.859
14	450.006,822 513.568,906	15	449.962,053 513.574,699	45.143
15	449.962,053 513.574,699	16	449.897,19 513.581,33	65.201
16	449.897,19 513.581,33	1	449.896,052 513.577,413	4.079

** Lungimile segmentelor sunt determinate în planul de proiecție Stereo 70 și sunt rotunjite la 1 milimetru.

*** Distanța dintre puncte este formată din segmente cumulate ce sunt mai mici decât valoarea 1 milimetru.

**DATE DESPRE IMOBILUL NR. 1130**

Oficiul de Cadastru și Publicitate Imobiliară SIBIU
Biroul de Cadastru și Publicitate Imobiliară Medias

A. Partea I. Descrierea imobilului

TEREN Extravilan

Adresa: Jud. Sibiu

Nr. Crt	Nr cadastral Nr. topografic	Suprafața* (mp)	Observații / Referințe
A1		9.500	Sector cadastral:47 Teren neimprejmuit;

B. Partea II. Proprietari și acte

Inscrieri privitoare la dreptul de proprietate și alte drepturi reale	Referințe
/	
Act Administrativ nr. 653/6, din 25/05/1995 emis de CJSDPAT SIBIU (TITLU DE PROPRIETATE);	
B1	A1
Intabulare, drept de PROPRIETATE, dobândit prin Reconstituire, cota actuala 1/1 1) MOHAN ANA-MARIA	

C. Partea III. SARCINI .

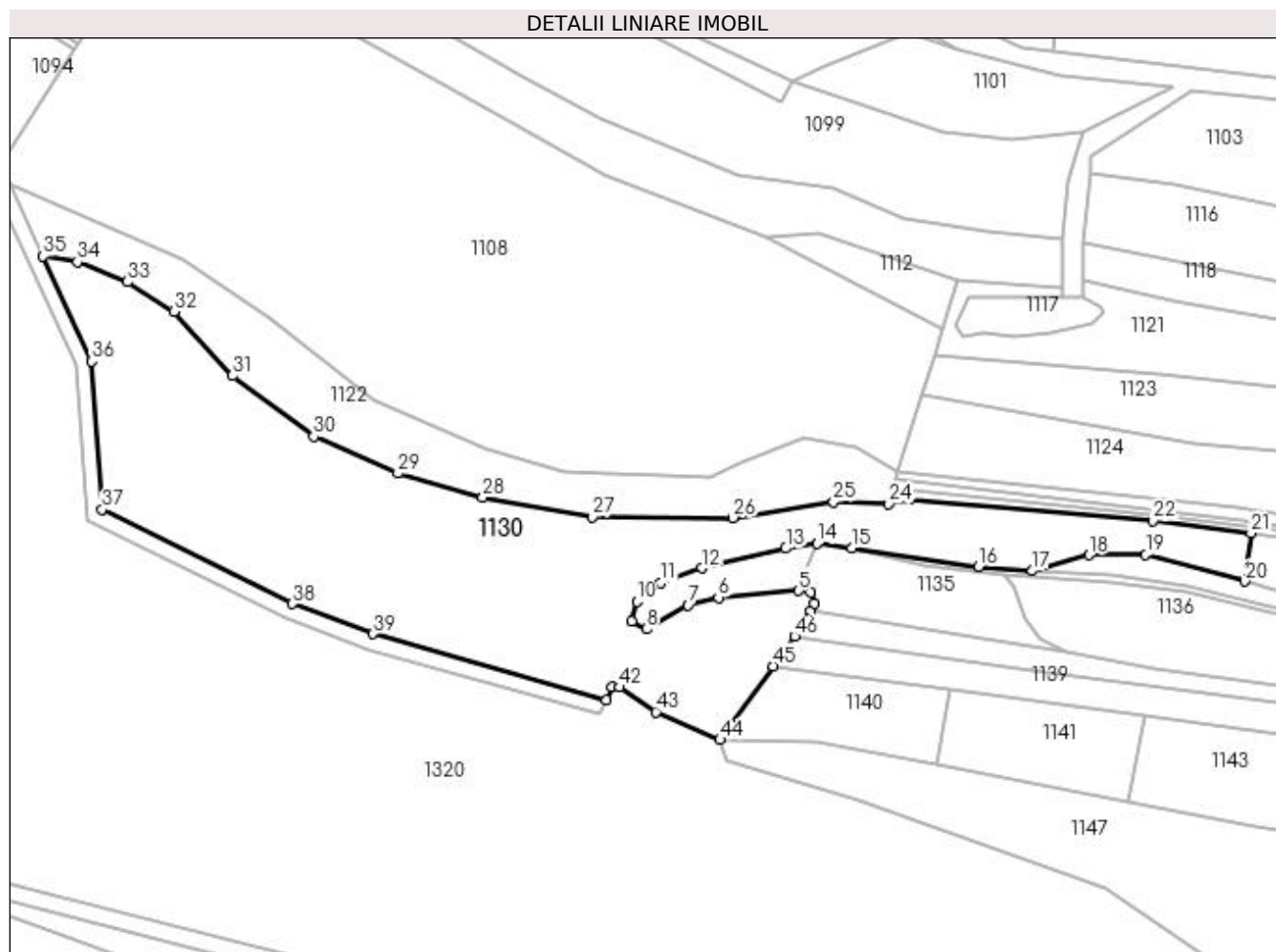
Inscrieri privind dezmembramintele dreptului de proprietate, drepturi reale de garanție și sarcini	Referințe
NU SUNT	

Anexa Nr. 1 La Partea I

Teren

Nr cadastral	Suprafața (mp)*	Observații / Referințe
	9.500	

* Suprafața este determinată în planul de proiecție Stereo 70.



Date referitoare la teren

Crt	Categorie folosință	Intra vilan	Suprafața (mp)	Tarla	Parcelă	Nr. topo	Observații / Referințe
1	arabil	NU	9.500	59	3068/3	-	

Lungime Segmente

1) Valorile lungimilor segmentelor sunt obținute din proiecție în plan.

Punct început	X / Y	Punct sfârșit	X / Y	Lungime segment
1	449.875,646 513.548,715	2	449.876,491 513.550,536	2.007
4	449.876,385 513.555,153	5	449.873,506 513.555,655	2.923
7	449.845,686 513.551,987	8	449.835,281 513.546,02	11.995
10	449.832,869 513.552,884	11	449.838,898 513.557,588	7.647
13	449.870,18 513.566,241	14	449.878,092 513.567,44	8.002
16	449.918,581 513.561,582	17	449.932,016 513.560,572	13.473
2	449.876,491 513.550,536	3	449.877,336 513.552,356	2.007
5	449.873,506 513.555,655	6	449.853,3 513.553,945	20.279
8	449.835,281 513.546,02	9	449.831,638 513.548,022	4.157
11	449.838,898 513.557,588	12	449.849,135 513.561,275	10.88
14	449.878,092 513.567,44	15	449.886,732 513.566,259	8.72
17	449.932,016 513.560,572	18	449.946,218 513.564,542	14.746
3	449.877,336 513.552,356	4	449.876,385 513.555,153	2.954
6	449.853,3 513.553,945	7	449.845,686 513.551,987	7.861
9	449.831,638 513.548,022	10	449.832,869 513.552,884	5.016
12	449.849,135 513.561,275	13	449.870,18 513.566,241	21.623
15	449.886,732 513.566,259	16	449.918,581 513.561,582	32.191
18	449.946,218 513.564,542	19	449.960,477 513.564,647	14.259

Punct început	X / Y	Punct sfârșit	X / Y	Lungime segment	Punct început	X / Y	Punct sfârșit	X / Y	Lungime segment	Punct început	X / Y	Punct sfârșit	X / Y	Lungime segment
19	449.960,477 513.564,647	20	449.985,324 513.557,95	25.734	20	449.985,324 513.557,95	21	449.986,852 513.570,013	12.159	21	449.986,852 513.570,013	22	449.962,255 513.573,146	24.797
22	449.962,255 513.573,146	23	449.901,272 513.578,512	61.218	23	449.901,272 513.578,512	24	449.896,052 513.577,413	5.335	24	449.896,052 513.577,413	25	449.882,15 513.577,887	13.91
25	449.882,15 513.577,887	26	449.857,001 513.573,892	25.464	26	449.857,001 513.573,892	27	449.821,656 513.574,089	35.346	27	449.821,656 513.574,089	28	449.794,236 513.579,017	27.86
28	449.794,236 513.579,017	29	449.772,92 513.585,02	22.145	29	449.772,92 513.585,02	30	449.751,846 513.594,263	23.012	30	449.751,846 513.594,263	31	449.731,495 513.609,522	25.437
31	449.731,495 513.609,522	32	449.716,768 513.625,626	21.822	32	449.716,768 513.625,626	33	449.705,206 513.633,031	13.73	33	449.705,206 513.633,031	34	449.692,594 513.638,019	13.564
34	449.692,594 513.638,019	35	449.684,002 513.639,46	8.711	35	449.684,002 513.639,46	36	449.696,225 513.613,067	29.086	36	449.696,225 513.613,067	37	449.698,808 513.575,99	37.167
37	449.698,808 513.575,99	38	449.746,512 513.552,315	53.256	38	449.746,512 513.552,315	39	449.766,77 513.544,808	21.604	39	449.766,77 513.544,808	40	449.825,244 513.528,285	60.763
40	449.825,244 513.528,285	41	449.826,571 513.531,45	3.431	41	449.826,571 513.531,45	42	449.828,583 513.531,45	2.013	42	449.828,583 513.531,45	43	449.837,62 513.525,231	10.97
43	449.837,62 513.525,231	44	449.853,734 513.518,281	17.549	44	449.853,734 513.518,281	45	449.867,009 513.536,718	22.719	45	449.867,009 513.536,718	46	449.872,399 513.544,206	9.226
46	449.872,399 513.544,206	1	449.875,646 513.548,715	5.557										

** Lungimile segmentelor sunt determinate în planul de proiecție Stereo 70 și sunt rotunjite la 1 milimetru.

*** Distanța dintre puncte este formată din segmente cumulate ce sunt mai mici decât valoarea 1 milimetru.

**DATE DESPRE IMOBILUL NR. 1131**

Oficiul de Cadastru și Publicitate Imobiliară SIBIU
Biroul de Cadastru și Publicitate Imobiliară Medias

A. Partea I. Descrierea imobilului

TEREN Extravilan

Adresa: Jud. Sibiu

Nr. Crt	Nr cadastral Nr. topografic	Suprafața* (mp)	Observații / Referințe
A1		5.800	Sector cadastral:47 Teren neimprejmuit;

B. Partea II. Proprietari și acte

Inscrieri privitoare la dreptul de proprietate și alte drepturi reale	Referințe
/	
Act Administrativ nr. 799/6, din 16/06/1995 emis de CJSDPAT SIBIU (TITLU DE PROPRIETATE);	
B1	A1
Intabulare, drept de PROPRIETATE, dobândit prin Reconstituire, cota actuala 1/1	
1) BOIEȘAN PAVEL	
2) BOIEȘAN IOAN	

C. Partea III. SARCINI .

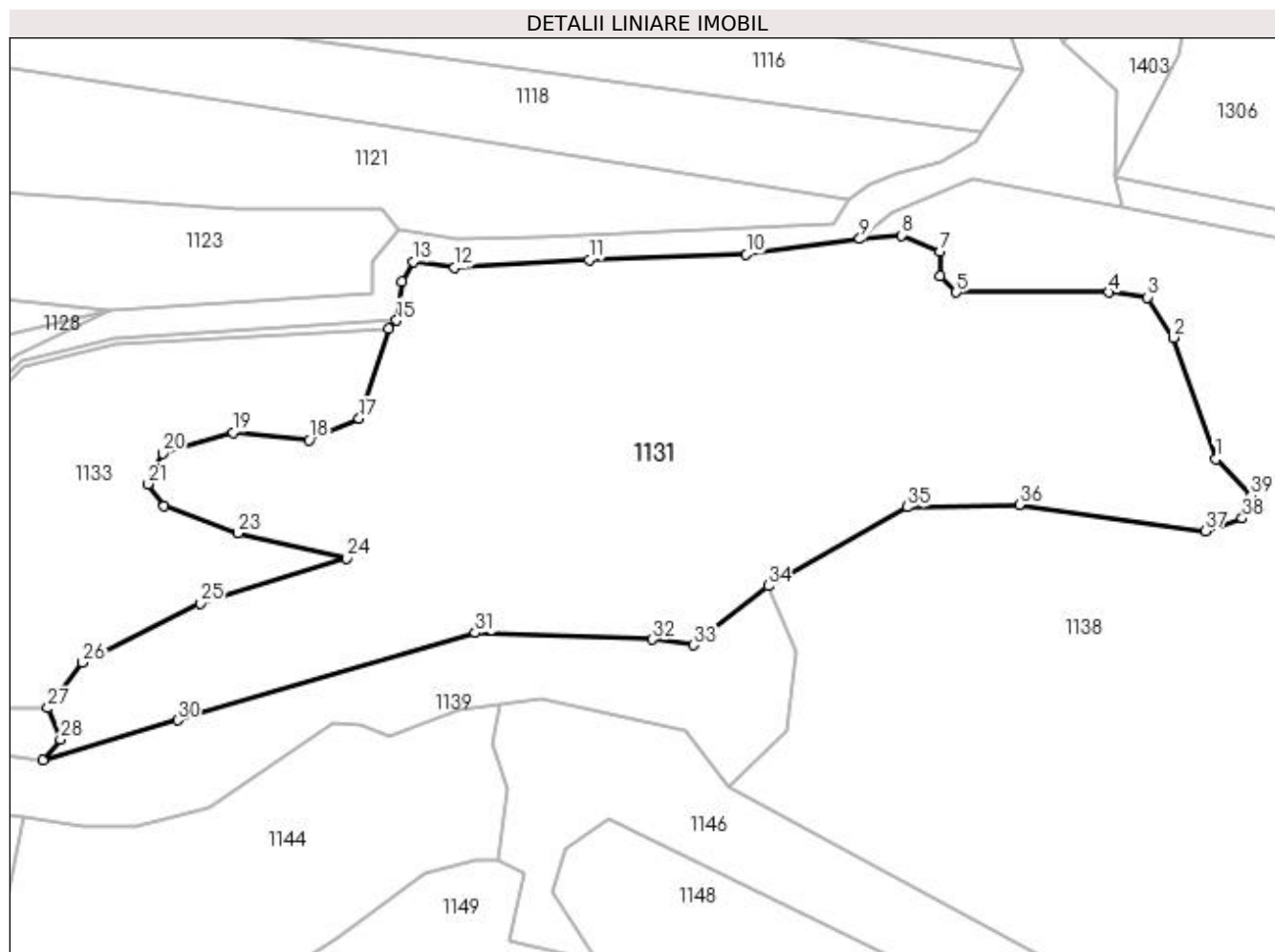
Inscrieri privind dezmembramintele dreptului de proprietate, drepturi reale de garanție și sarcini	Referințe
NU SUNT	

Anexa Nr. 1 La Partea I

Teren

Nr cadastral	Suprafața (mp)*	Observații / Referințe
	5.800	

* Suprafața este determinată în planul de proiecție Stereo 70.



Date referitoare la teren

Crt	Categorie folosință	Intra vilan	Suprafața (mp)	Tarla	Parcelă	Nr. topo	Observații / Referințe
1	faneata	NU	5.800	59	3066	-	

Lungime Segmente

1) Valorile lungimilor segmentelor sunt obținute din proiecție în plan.

Punct început	X / Y	Punct sfârșit	X / Y	Lungime segment (** (m)
1	450.210,116 513.561,591	2	450.204,298 513.578,238	17.634
3	450.200,745 513.583,736	4	450.195,456 513.584,41	5.331
5	450.174,577 513.584,41	6	450.172,39 513.586,649	3.13
7	450.172,39 513.590,035	8	450.167,034 513.592,22	5.785
9	450.161,377 513.591,725	10	450.145,827 513.589,598	15.695

Punct început	X / Y	Punct sfârșit	X / Y	Lungime segment (** (m)
2	450.204,298 513.578,238	3	450.200,745 513.583,736	6.546
4	450.195,456 513.584,41	5	450.174,577 513.584,41	20.879
6	450.172,39 513.586,649	7	450.172,39 513.590,035	3.386
8	450.167,034 513.592,22	9	450.161,377 513.591,725	5.678
10	450.145,827 513.589,598	11	450.124,325 513.588,877	21.514

Punct început	X / Y	Punct sfârșit	X / Y	Lungime segment (** (m)
11	450.124,325 513.588,877	12	450.105,86 513.587,789	18.497
13	450.100,219 513.588,604	14	450.098,68 513.585,919	3.094
15	450.097,944 513.580,586	16	450.096,891 513.579,394	1.591
17	450.092,84 513.567,15	18	450.085,977 513.564,202	7.469
19	450.075,541 513.565,242	20	450.065,897 513.562,388	10.058
21	450.063,946 513.558,197	22	450.066,144 513.555,199	3.718
23	450.076,218 513.551,479	24	450.091,133 513.548,025	15.309
25	450.071,04 513.541,867	26	450.054,975 513.533,761	17.994
27	450.050,214 513.527,534	28	450.051,948 513.523,253	4.619
29	450.049,564 513.520,35	30	450.067,95 513.525,885	19.201
31	450.108,729 513.537,809	32	450.132,97 513.536,924	24.257
33	450.138,635 513.536,163	34	450.148,84 513.544,264	13.029
35	450.167,817 513.555,02	36	450.183,209 513.555,376	15.396
37	450.208,646 513.551,736	38	450.213,739 513.553,512	5.394
39	450.214,935 513.556,605	1	450.210,116 513.561,591	6.935

Punct început	X / Y	Punct sfârșit	X / Y	Lungime segment (** (m)
12	450.105,86 513.587,789	13	450.100,219 513.588,604	5.7
14	450.098,68 513.585,919	15	450.097,944 513.580,586	5.384
16	450.096,891 513.579,394	17	450.092,84 513.567,15	12.896
18	450.085,977 513.564,202	19	450.075,541 513.565,242	10.488
20	450.065,897 513.562,388	21	450.063,946 513.558,197	4.623
22	450.066,144 513.555,199	23	450.076,218 513.551,479	10.739
24	450.091,133 513.548,025	25	450.071,04 513.541,867	21.015
26	450.054,975 513.533,761	27	450.050,214 513.527,534	7.839
28	450.051,948 513.523,253	29	450.049,564 513.520,35	3.756
30	450.067,95 513.525,885	31	450.108,729 513.537,809	42.487
32	450.132,97 513.536,924	33	450.138,635 513.536,163	5.716
34	450.148,84 513.544,264	35	450.167,817 513.555,02	21.814
36	450.183,209 513.555,376	37	450.208,646 513.551,736	25.697
38	450.213,739 513.553,512	39	450.214,935 513.556,605	3.315

** Lungimile segmentelor sunt determinate în planul de proiecție Stereo 70 și sunt rotunjite la 1 milimetru.

*** Distanța dintre puncte este formată din segmente cumulate ce sunt mai mici decât valoarea 1 milimetru.

**DATE DESPRE IMOBILUL NR. 1132**

Oficiul de Cadastru și Publicitate Imobiliară SIBIU
Biroul de Cadastru și Publicitate Imobiliară Medias

A. Partea I. Descrierea imobilului

TEREN Extravilan

Adresa: Jud. Sibiu

Nr. Crt	Nr cadastral Nr. topografic	Suprafața* (mp)	Observații / Referințe
A1		400	Sector cadastral:47 Teren neimprejmuit;

B. Partea II. Proprietari și acte

Inscrieri privitoare la dreptul de proprietate și alte drepturi reale	Referințe
/	
Act Administrativ nr. 653/6, din 25/05/1995 emis de CJSDPAT SIBIU (TITLU DE PROPRIETATE);	
B1	A1
Intabulare, drept de PROPRIETATE, dobândit prin Reconstituire, cota actuala 1/1 1) MOHAN ANA-MARIA	

C. Partea III. SARCINI .

Inscrieri privind dezmembramintele dreptului de proprietate, drepturi reale de garanție și sarcini	Referințe
NU SUNT	

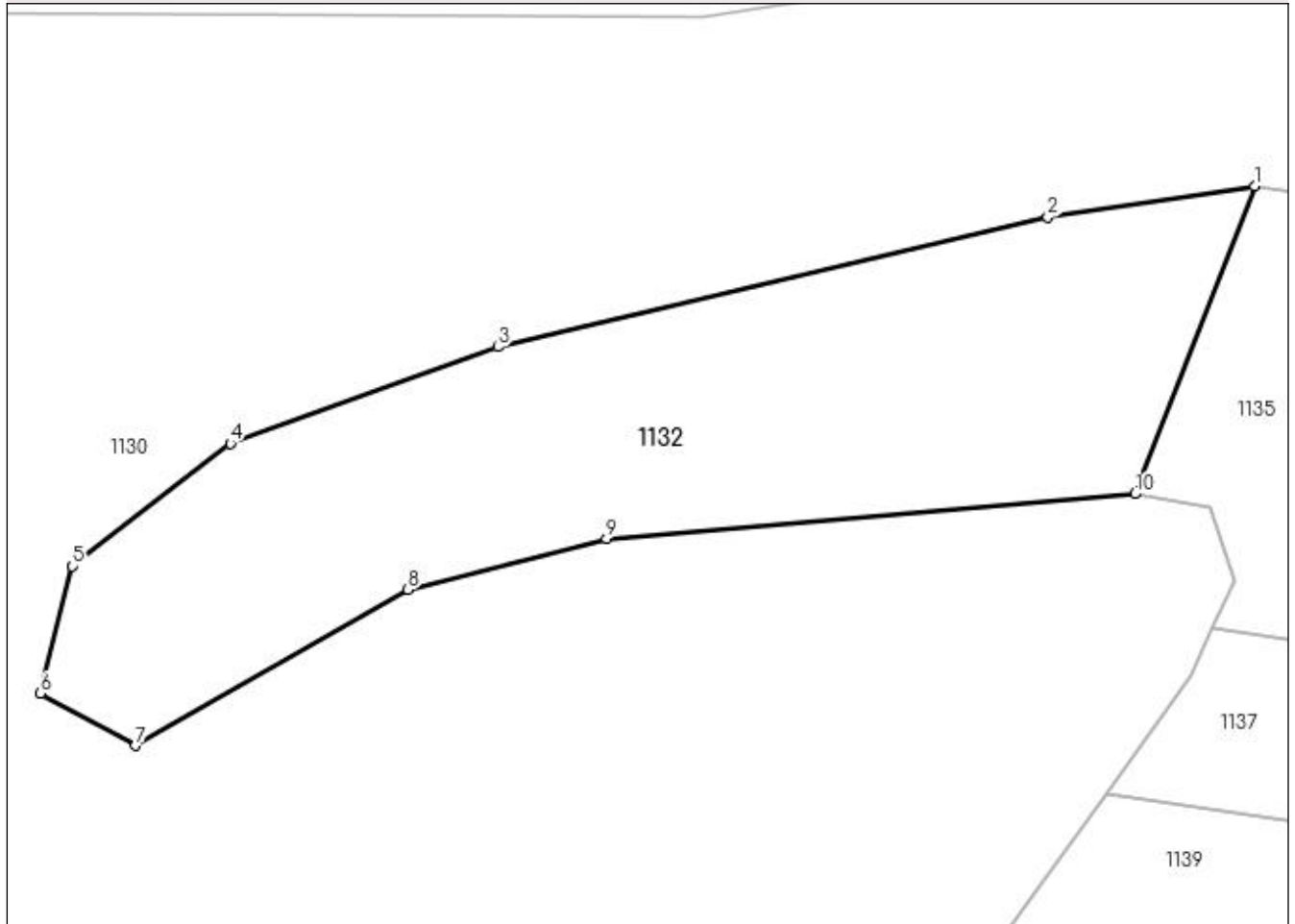
Anexa Nr. 1 La Partea I

Teren

Nr cadastral	Suprafața (mp)*	Observații / Referințe
	400	

* Suprafața este determinată în planul de proiecție Stereo 70.

DETALII LINIARE IMOBIL



Date referitoare la teren

Crt	Categorie folosință	Intra vilan	Suprafața (mp)	Tarla	Parcelă	Nr. topo	Observații / Referințe
1	faneata	NU	400	59	3067/3	-	tufaris

Lungime Segmente

1) Valorile lungimilor segmentelor sunt obținute din proiecție în plan.

Punct început	X / Y	Punct sfârșit	X / Y	Lungime segment (** (m)
1	449.878,092 513.567,44	2	449.870,18 513.566,241	8.002
2	449.870,18 513.566,241	3	449.849,135 513.561,275	21.623
3	449.849,135 513.561,275	4	449.838,898 513.557,588	10.88
4	449.838,898 513.557,588	5	449.832,869 513.552,884	7.647
5	449.832,869 513.552,884	6	449.831,638 513.548,022	5.016

Punct început	X / Y	Punct sfârșit	X / Y	Lungime segment (** (m)
6	449.831,638 513.548,022	7	449.835,281 513.546,02	4.157
7	449.835,281 513.546,02	8	449.845,686 513.551,987	11.995
8	449.845,686 513.551,987	9	449.853,3 513.553,945	7.861
9	449.853,3 513.553,945	10	449.873,506 513.555,655	20.279
10	449.873,506 513.555,655	1	449.878,092 513.567,44	12.646

** Lungimile segmentelor sunt determinate în planul de proiecție Stereo 70 și sunt rotunjite la 1 milimetru.

*** Distanța dintre puncte este formată din segmente cumulate ce sunt mai mici decât valoarea 1 milimetru.

**DATE DESPRE IMOBILUL NR. 1133**

Oficiul de Cadastru și Publicitate Imobiliară SIBIU
Biroul de Cadastru și Publicitate Imobiliară Medias

A. Partea I. Descrierea imobilului

TEREN Extravilan

Adresa: Jud. Sibiu

Nr. Crt	Nr cadastral Nr. topografic	Suprafața* (mp)	Observații / Referințe
A1		2.600	Sector cadastral:47 Teren neimprejmuit;

B. Partea II. Proprietari și acte

Inscrieri privitoare la dreptul de proprietate și alte drepturi reale	Referințe
/	
Act Administrativ nr. 799/6, din 16/06/1995 emis de CJSDPAT SIBIU (TITLU DE PROPRIETATE);	
B1	A1
Intabulare, drept de PROPRIETATE, dobândit prin Reconstituire, cota actuala 1/1	
1) BOIEȘAN PAVEL	
2) BOIEȘAN IOAN	

C. Partea III. SARCINI .

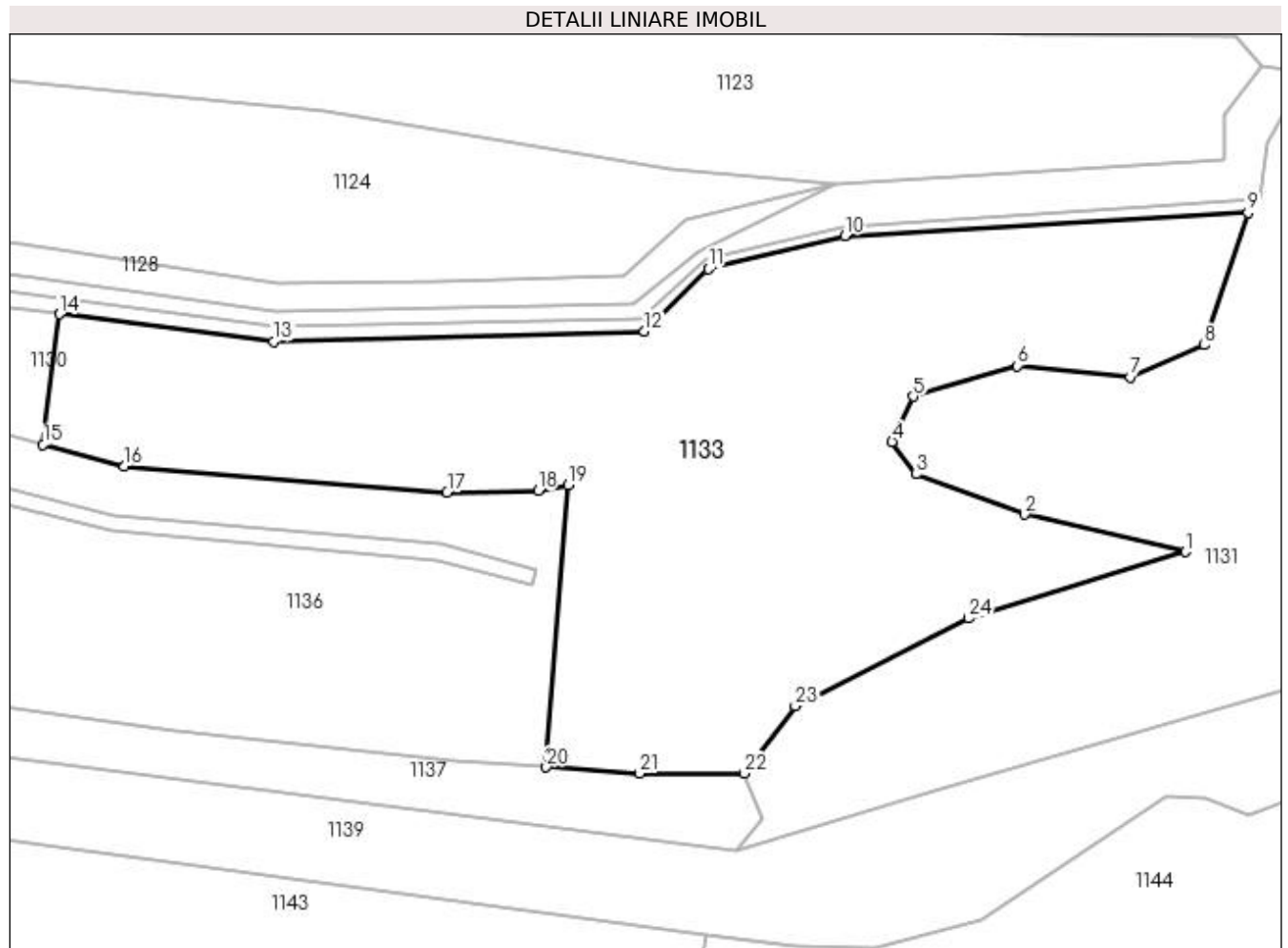
Inscrieri privind dezmembramintele dreptului de proprietate, drepturi reale de garanție și sarcini	Referințe
NU SUNT	

Anexa Nr. 1 La Partea I

Teren

Nr cadastral	Suprafața (mp)*	Observații / Referințe
	2.600	

* Suprafața este determinată în planul de proiecție Stereo 70.



Date referitoare la teren

Crt	Categorie folosință	Intravilan	Suprafața (mp)	Tarla	Parcelă	Nr. topo	Observații / Referințe
1	arabil	NU	2.600	59	3068/1	-	

Lungime Segmente

1) Valorile lungimilor segmentelor sunt obținute din proiecție în plan.

Punct început	X / Y	Punct sfârșit	X / Y	Lungime segment (** (m)
1	450.091,133 513.548,025	2	450.076,218 513.551,479	15.309
3	450.066,144 513.555,199	4	450.063,946 513.558,197	3.718
5	450.065,897 513.562,388	6	450.075,541 513.565,242	10.058
7	450.085,977 513.564,202	8	450.092,84 513.567,15	7.469
9	450.096,891 513.579,394	10	450.059,554 513.577,274	37.398

Punct început	X / Y	Punct sfârșit	X / Y	Lungime segment (** (m)
2	450.076,218 513.551,479	3	450.066,144 513.555,199	10.739
4	450.063,946 513.558,197	5	450.065,897 513.562,388	4.623
6	450.075,541 513.565,242	7	450.085,977 513.564,202	10.488
8	450.092,84 513.567,15	9	450.096,891 513.579,394	12.896
10	450.059,554 513.577,274	11	450.046,93 513.574,192	12.995

Punct început	X / Y	Punct sfârșit	X / Y	Lungime segment (** (m)
11	450.046,93 513.574,192	12	450.041,011 513.568,423	8.265
13	450.006,699 513.567,485	14	449.986,852 513.570,013	20.007
15	449.985,324 513.557,95	16	449.992,866 513.555,918	7.811
17	450.022,745 513.553,503	18	450.031,16 513.553,665	8.417
19	450.033,945 513.554,198	20	450.031,92 513.528,092	26.184
21	450.040,545 513.527,534	22	450.050,214 513.527,534	9.67
23	450.054,975 513.533,761	24	450.071,04 513.541,867	17.994

Punct început	X / Y	Punct sfârșit	X / Y	Lungime segment (** (m)
12	450.041,011 513.568,423	13	450.006,699 513.567,485	34.325
14	449.986,852 513.570,013	15	449.985,324 513.557,95	12.159
16	449.992,866 513.555,918	17	450.022,745 513.553,503	29.977
18	450.031,16 513.553,665	19	450.033,945 513.554,198	2.835
20	450.031,92 513.528,092	21	450.040,545 513.527,534	8.643
22	450.050,214 513.527,534	23	450.054,975 513.533,761	7.839
24	450.071,04 513.541,867	1	450.091,133 513.548,025	21.015

** Lungimile segmentelor sunt determinate în planul de proiecție Stereo 70 și sunt rotunjite la 1 milimetru.

*** Distanța dintre puncte este formată din segmente cumulate ce sunt mai mici decât valoarea 1 milimetru.

**DATE DESPRE IMOBILUL NR. 1134**

Oficiul de Cadastru și Publicitate Imobiliară SIBIU
Biroul de Cadastru și Publicitate Imobiliară Medias

A. Partea I. Descrierea imobilului

TEREN Extravilan

Adresa: Jud. Sibiu

Nr. Crt	Nr cadastral Nr. topografic	Suprafața* (mp)	Observații / Referințe
A1		200	Sector cadastral:47 Teren neimprejmuit;

B. Partea II. Proprietari și acte

Inscrieri privitoare la dreptul de proprietate și alte drepturi reale	Referințe
/	
Act Administrativ nr. 585/6, din 25/05/1995 emis de CJSDPAT SIBIU (TITLU DE PROPRIETATE);	
B1	A1
Intabulare, drept de PROPRIETATE, dobândit prin Reconstituire, cota actuala 1/1	
1) GHERDEA VASILE	
2) STANCIU ELISABETA DEFUNCT:Da	

C. Partea III. SARCINI .

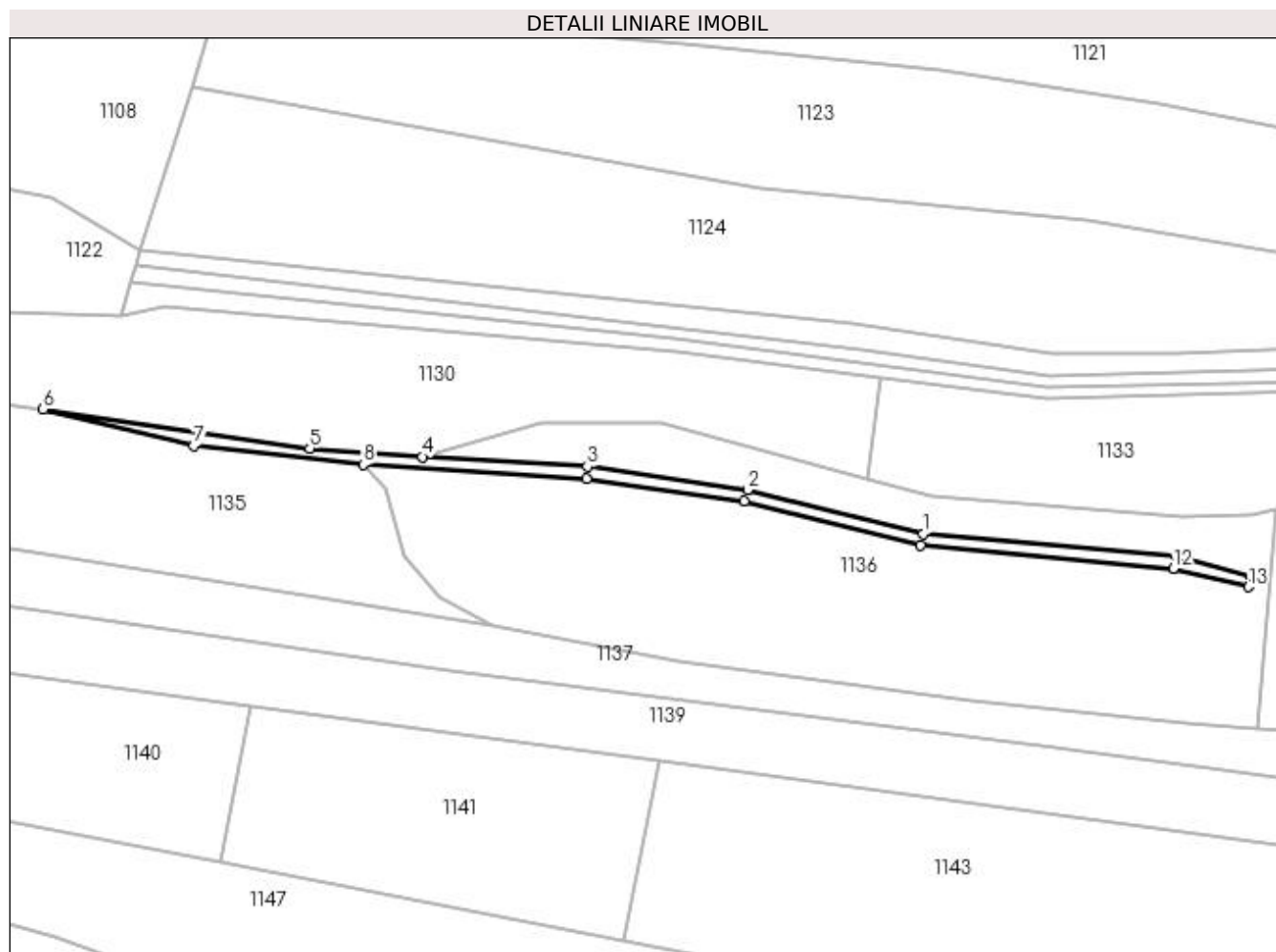
Inscrieri privind dezmembramintele dreptului de proprietate, drepturi reale de garanție și sarcini	Referințe
NU SUNT	

Anexa Nr. 1 La Partea I

Teren

Nr cadastral	Suprafaţa (mp)*	Observații / Referințe
	200	

* Suprafața este determinată în planul de proiecție Stereo 70.



Date referitoare la teren

Crt	Categorie folosință	Intra vilan	Suprafața (mp)	Tarla	Parcelă	Nr. topo	Observații / Referințe
1	faneata	NU	200	59	3069	-	

Lungime Segmente

1) Valorile lungimilor segmentelor sunt obținute din proiecție în plan.

Punct început	X / Y	Punct sfârșit	X / Y	Lungime segment (** (m)
1	449.991,889 513.551,373	2	449.970,882 513.556,594	21.646
2	449.970,882 513.556,594	3	449.951,76 513.559,392	19.325
3	449.951,76 513.559,392	4	449.932,016 513.560,572	19.779
4	449.932,016 513.560,572	5	449.918,581 513.561,582	13.473
5	449.918,581 513.561,582	6	449.886,732 513.566,259	32.191

Punct început	X / Y	Punct sfârșit	X / Y	Lungime segment (** (m)
6	449.886,732 513.566,259	7	449.904,71 513.561,872	18.505
7	449.904,71 513.561,872	8	449.924,973 513.559,62	20.388
8	449.924,973 513.559,62	9	449.951,637 513.557,93	26.718
9	449.951,637 513.557,93	10	449.970,461 513.555,25	19.014
10	449.970,461 513.555,25	11	449.991,579 513.549,991	21.763
11	449.991,579 513.549,991	12	450.021,765 513.547,232	30.312
12	450.021,765 513.547,232	13	450.030,698 513.545,033	9.2
13	450.030,698 513.545,033	14	450.031,053 513.546,33	1.345
14	450.031,053 513.546,33	15	450.022,075 513.548,785	9.307
15	450.022,075 513.548,785	1	449.991,889 513.551,373	30.297

** Lungimile segmentelor sunt determinate în planul de proiecție Stereo 70 și sunt rotunjite la 1 milimetru.

*** Distanța dintre puncte este formată din segmente cumulate ce sunt mai mici decât valoarea 1 milimetru.

**DATE DESPRE IMOBILUL NR. 1135**

Oficiul de Cadastru și Publicitate Imobiliară SIBIU
Biroul de Cadastru și Publicitate Imobiliară Medias

A. Partea I. Descrierea imobilului

TEREN Extravilan

Adresa: Jud. Sibiu

Nr. Crt	Nr cadastral Nr. topografic	Suprafața* (mp)	Observații / Referințe
A1		900	Sector cadastral:47 Teren neimprejmuit;

B. Partea II. Proprietari și acte

Inscrieri privitoare la dreptul de proprietate și alte drepturi reale	Referințe
/	
Act Administrativ nr. 585/6, din 25/05/1995 emis de CJSDPAT SIBIU (TITLU DE PROPRIETATE);	
B1	A1
Intabulare, drept de PROPRIETATE, dobândit prin Reconstituire, cota actuala 1/1	
1) GHERDEA VASILE	
2) STANCIU ELISABETA DEFUNCT:Da	

C. Partea III. SARCINI .

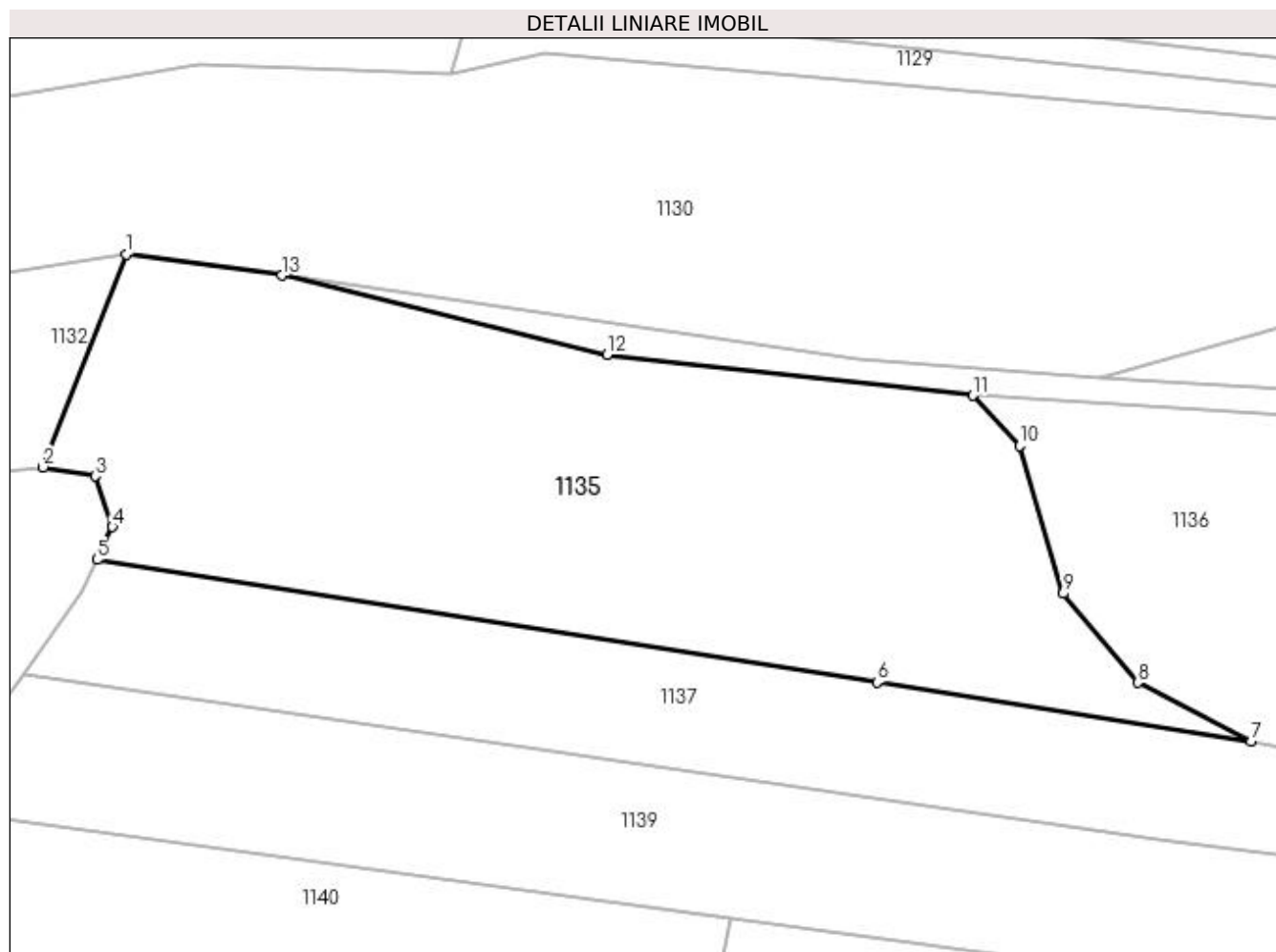
Inscrieri privind dezmembramintele dreptului de proprietate, drepturi reale de garanție și sarcini	Referințe
NU SUNT	

Anexa Nr. 1 La Partea I

Teren

Nr cadastral	Suprafața (mp)*	Observații / Referințe
	900	

* Suprafața este determinată în planul de proiecție Stereo 70.



Date referitoare la teren

Crt	Categorie folosință	Intravilan	Suprafața (mp)	Tarla	Parcelă	Nr. topo	Observații / Referințe
1	faneata	NU	900	59	3067/1	-	tufaris

Lungime Segmente

1) Valorile lungimilor segmentelor sunt obținute din proiecție în plan.

Punct început	X / Y	Punct sfârșit	X / Y	Lungime segment (** (m)
1	449.878,092 513.567,44	2	449.873,506 513.555,655	12.646
2	449.873,506 513.555,655	3	449.876,385 513.555,153	2.923
3	449.876,385 513.555,153	4	449.877,336 513.552,356	2.954
4	449.877,336 513.552,356	5	449.876,491 513.550,536	2.007
5	449.876,491 513.550,536	6	449.919,67 513.543,756	43.708

Punct început	X / Y	Punct sfârşit	X / Y	Lungime segment (** (m)
6	449.919,67 513.543,756	7	449.940,371 513.540,46	20.962
7	449.940,371 513.540,46	8	449.934,102 513.543,724	7.068
8	449.934,102 513.543,724	9	449.929,971 513.548,657	6.434
9	449.929,971 513.548,657	10	449.927,555 513.556,83	8.522
10	449.927,555 513.556,83	11	449.924,973 513.559,62	3.802
11	449.924,973 513.559,62	12	449.904,71 513.561,872	20.388
12	449.904,71 513.561,872	13	449.886,732 513.566,259	18.505
13	449.886,732 513.566,259	1	449.878,092 513.567,44	8.72

** Lungimile segmentelor sunt determinate în planul de proiecție Stereo 70 și sunt rotunjite la 1 milimetru.

*** Distanța dintre puncte este formată din segmente cumulate ce sunt mai mici decât valoarea 1 milimetru.

**DATE DESPRE IMOBILUL NR. 1136**

Oficiul de Cadastru și Publicitate Imobiliară SIBIU
Biroul de Cadastru și Publicitate Imobiliară Medias

A. Partea I. Descrierea imobilului

TEREN Extravilan

Adresa: Jud. Sibiu

Nr. Crt	Nr cadastral Nr. topografic	Suprafața* (mp)	Observații / Referințe
A1		2.400	Sector cadastral:47 Teren neimprejmuit;

B. Partea II. Proprietari și acte

Inscrieri privitoare la dreptul de proprietate și alte drepturi reale	Referințe
/	
Act Administrativ nr. 763/6, din 31/05/1995 emis de CJSDPAT SIBIU (TITLU DE PROPRIETATE);	
B1	A1
Intabulare, drept de PROPRIETATE, dobândit prin Reconstituire, cota actuala 1/1 1) STANCIU ELISABETA DEFUNCT:Da	

C. Partea III. SARCINI .

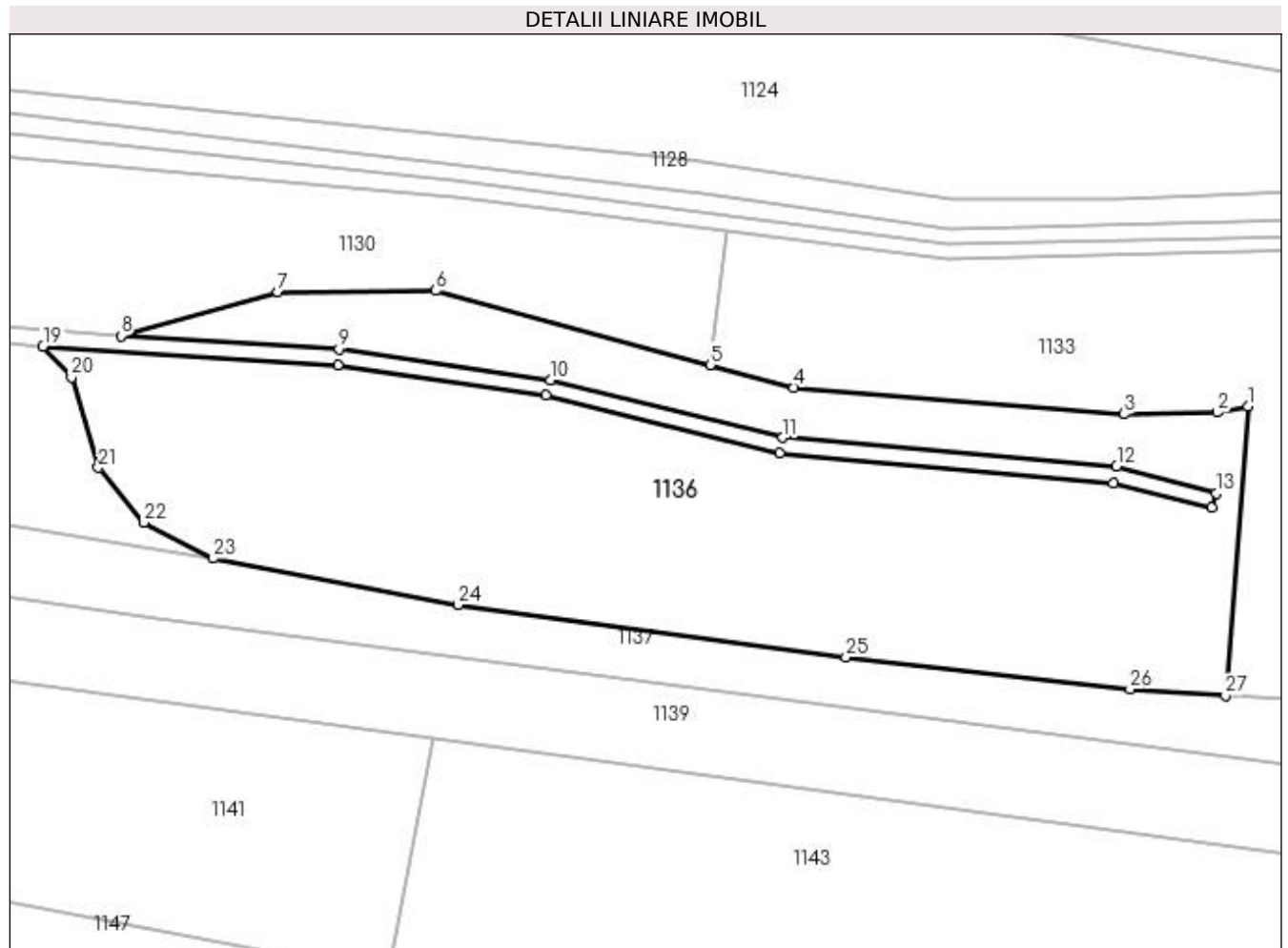
Inscrieri privind dezmembramintele dreptului de proprietate, drepturi reale de garanție și sarcini	Referințe
NU SUNT	

Anexa Nr. 1 La Partea I

Teren

Nr cadastral	Suprafaţa (mp)*	Observaţii / Referinţe
	2.400	

* Suprafaţa este determinată în planul de proiecţie Stereo 70.



Date referitoare la teren

Crt	Categorie folosinţă	Intra vilan	Suprafaţa (mp)	Tarla	Parcelă	Nr. topo	Observaţii / Referinţe
1	arabil	NU	2.400	59	3068/2	-	

Lungime Segmente

1) Valorile lungimilor segmentelor sunt obţinute din proiecţie în plan.

Punct început	X / Y	Punct sfârşit	X / Y	Lungime segment (** (m)
1	450.033,945 513.554,198	2	450.031,16 513.553,665	2.835
3	450.022,745 513.553,503	4	449.992,866 513.555,918	29.977
5	449.985,324 513.557,95	6	449.960,477 513.564,647	25.734
7	449.946,218 513.564,542	8	449.932,016 513.560,572	14.746
9	449.951,76 513.559,392	10	449.970,882 513.556,594	19.325

Punct început	X / Y	Punct sfârşit	X / Y	Lungime segment (** (m)
2	450.031,16 513.553,665	3	450.022,745 513.553,503	8.417
4	449.992,866 513.555,918	5	449.985,324 513.557,95	7.811
6	449.960,477 513.564,647	7	449.946,218 513.564,542	14.259
8	449.932,016 513.560,572	9	449.951,76 513.559,392	19.779
10	449.970,882 513.556,594	11	449.991,889 513.551,373	21.646

Punct început	X / Y	Punct sfârșit	X / Y	Lungime segment (** (m)
11	449.991,889 513.551,373	12	450.022,075 513.548,785	30.297
13	450.031,053 513.546,33	14	450.030,698 513.545,033	1.345
15	450.021,765 513.547,232	16	449.991,579 513.549,991	30.312
17	449.970,461 513.555,25	18	449.951,637 513.557,93	19.014
19	449.924,973 513.559,62	20	449.927,555 513.556,83	3.802
21	449.929,971 513.548,657	22	449.934,102 513.543,724	6.434
23	449.940,371 513.540,46	24	449.962,501 513.536,253	22.527
25	449.997,594 513.531,514	26	450.023,296 513.528,65	25.861
27	450.031,92 513.528,092	1	450.033,945 513.554,198	26.184

Punct început	X / Y	Punct sfârșit	X / Y	Lungime segment (** (m)
12	450.022,075 513.548,785	13	450.031,053 513.546,33	9.307
14	450.030,698 513.545,033	15	450.021,765 513.547,232	9.2
16	449.991,579 513.549,991	17	449.970,461 513.555,25	21.763
18	449.951,637 513.557,93	19	449.924,973 513.559,62	26.718
20	449.927,555 513.556,83	21	449.929,971 513.548,657	8.522
22	449.934,102 513.543,724	23	449.940,371 513.540,46	7.068
24	449.962,501 513.536,253	25	449.997,594 513.531,514	35.411
26	450.023,296 513.528,65	27	450.031,92 513.528,092	8.643

** Lungimile segmentelor sunt determinate în planul de proiecție Stereo 70 și sunt rotunjite la 1 milimetru.

*** Distanța dintre puncte este formată din segmente cumulate ce sunt mai mici decât valoarea 1 milimetru.

**DATE DESPRE IMOBILUL NR. 1137**

Oficiul de Cadastru și Publicitate Imobiliară SIBIU
Biroul de Cadastru și Publicitate Imobiliară Medias

A. Partea I. Descrierea imobilului

TEREN Extravilan

Adresa: Jud. Sibiu

Nr. Crt	Nr cadastral Nr. topografic	Suprafața* (mp)	Observații / Referințe
A1		1.000	Sector cadastral:47 Teren neimprejmuit;

B. Partea II. Proprietari și acte

Inscrieri privitoare la dreptul de proprietate și alte drepturi reale	Referințe
/	
Act Administrativ nr. 799/6, din 16/06/1995 emis de CJSDPAT SIBIU (TITLU DE PROPRIETATE);	
B1	A1
Intabulare, drept de PROPRIETATE, dobândit prin Reconstituire, cota actuala 1/1	
1) BOIEȘAN PAVEL	
2) BOIEȘAN IOAN	

C. Partea III. SARCINI .

Inscrieri privind dezmembramintele dreptului de proprietate, drepturi reale de garanție și sarcini	Referințe
NU SUNT	

Anexa Nr. 1 La Partea I**Teren**

Nr cadastral	Suprafața (mp)*	Observații / Referințe
	1.000	

* Suprafața este determinată în planul de proiecție Stereo 70.

**Date referitoare la teren**

Crt	Categorie folosință	Intra vilan	Suprafața (mp)	Tarla	Parcelă	Nr. topo	Observații / Referințe
1	faneata	NU	1.000	59	3067/2	-	

Lungime Segmente

1) Valorile lungimilor segmentelor sunt obținute din proiecție în plan.

Punct început	X / Y	Punct sfârșit	X / Y	Lungime segment (** (m)
1	450.050,214 513.527,534	2	450.040,545 513.527,534	9.67
2	450.040,545 513.527,534	3	450.031,92 513.528,092	8.643
3	450.031,92 513.528,092	4	450.023,296 513.528,65	8.643
4	450.023,296 513.528,65	5	449.997,594 513.531,514	25.861
5	449.997,594 513.531,514	6	449.962,501 513.536,253	35.411

Punct început	X / Y	Punct sfârşit	X / Y	Lungime segment (** (m)
6	449.962,501 513.536,253	7	449.940,371 513.540,46	22.527
7	449.940,371 513.540,46	8	449.919,67 513.543,756	20.962
8	449.919,67 513.543,756	9	449.876,491 513.550,536	43.708
9	449.876,491 513.550,536	10	449.875,646 513.548,715	2.007
10	449.875,646 513.548,715	11	449.872,399 513.544,206	5.557
11	449.872,399 513.544,206	12	449.935,185 513.535,023	63.453
12	449.935,185 513.535,023	13	450.007,535 513.525,742	72.943
13	450.007,535 513.525,742	14	450.049,564 513.520,35	42.374
14	450.049,564 513.520,35	15	450.051,948 513.523,253	3.756
15	450.051,948 513.523,253	1	450.050,214 513.527,534	4.619

** Lungimile segmentelor sunt determinate în planul de proiecție Stereo 70 și sunt rotunjite la 1 milimetru.

*** Distanța dintre puncte este formată din segmente cumulate ce sunt mai mici decât valoarea 1 milimetru.

**DATE DESPRE IMOBILUL NR. 1138**

Oficiul de Cadastru și Publicitate Imobiliară SIBIU
Biroul de Cadastru și Publicitate Imobiliară Medias

A. Partea I. Descrierea imobilului

TEREN Extravilan

Adresa: Jud. Sibiu

Nr. Crt	Nr cadastral Nr. topografic	Suprafața* (mp)	Observații / Referințe
A1		10.400	Sector cadastral:47 Teren neimprejmuit;

B. Partea II. Proprietari și acte

Inscrieri privitoare la dreptul de proprietate și alte drepturi reale	Referințe
/	
Act Administrativ nr. 781/6, din 14/06/1995 emis de CJSDPAT SIBIU (TITLU DE PROPRIETATE);	
B1	A1
Intabulare, drept de PROPRIETATE, dobândit prin Reconstituire, cota actuala 1/1 1) PANCU ILIE	

C. Partea III. SARCINI .

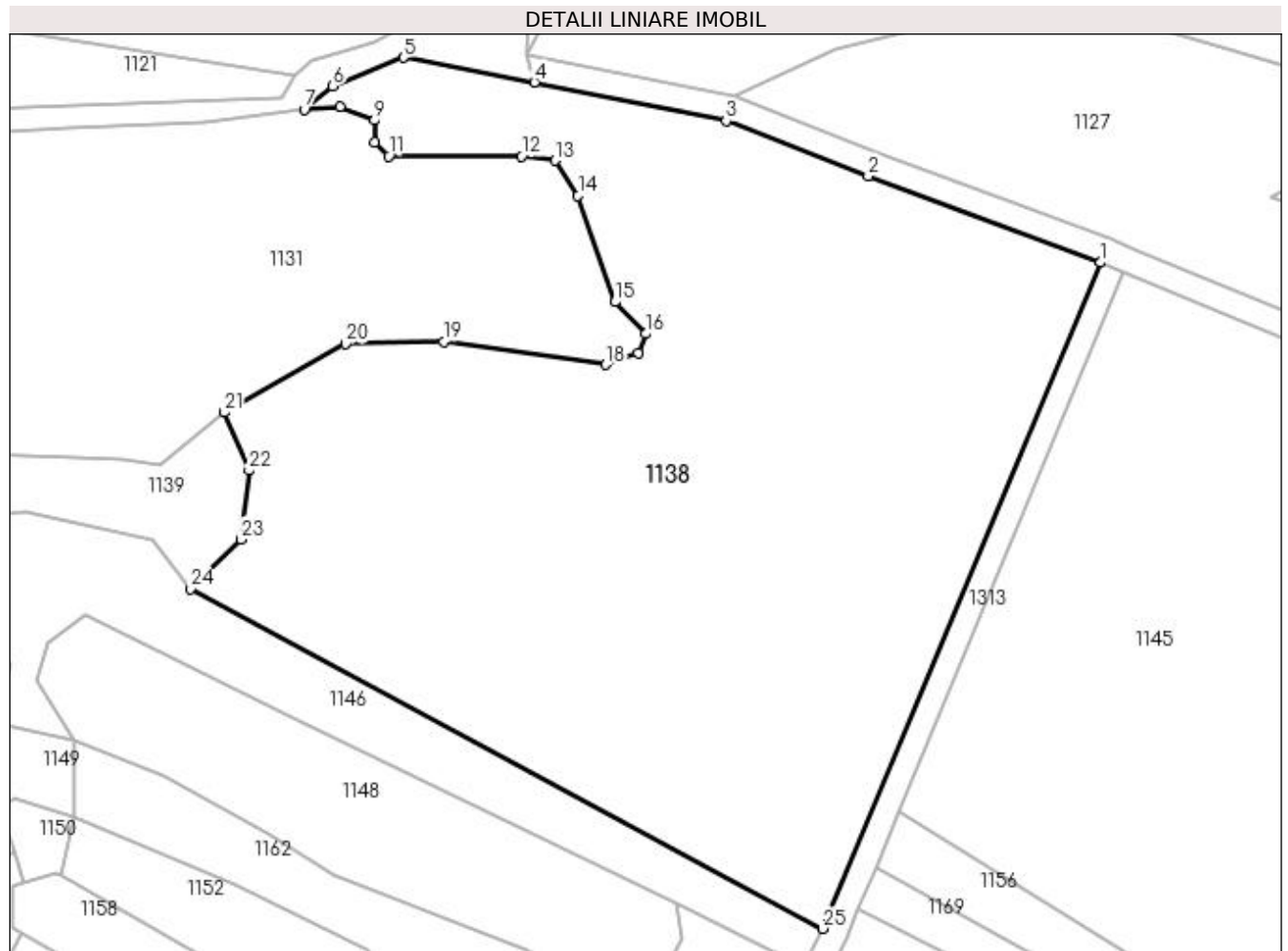
Inscrieri privind dezmembramintele dreptului de proprietate, drepturi reale de garanție și sarcini	Referințe
NU SUNT	

Anexa Nr. 1 La Partea I

Teren

Nr cadastral	Suprafața (mp)*	Observații / Referințe
	10.400	

* Suprafața este determinată în planul de proiecție Stereo 70.



Date referitoare la teren

Crt	Categorie folosință	Intra vilan	Suprafața (mp)	Tarla	Parcelă	Nr. topo	Observații / Referințe
1	arabil	NU	10.400	59	3072/20	-	

Lungime Segmente

1) Valorile lungimilor segmentelor sunt obținute din proiecție în plan.

Punct început	X / Y	Punct sfârșit	X / Y	Lungime segment (** (m)
1	450.286,271 513.567,753	2	450.249,841 513.581,34	38.881
3	450.227,57 513.589,937	4	450.197,449 513.596,009	30.727
5	450.176,906 513.599,887	6	450.165,794 513.595,432	11.971
7	450.161,377 513.591,725	8	450.167,034 513.592,22	5.678
9	450.172,39 513.590,035	10	450.172,39 513.586,649	3.386

Punct început	X / Y	Punct sfârșit	X / Y	Lungime segment (** (m)
2	450.249,841 513.581,34	3	450.227,57 513.589,937	23.872
4	450.197,449 513.596,009	5	450.176,906 513.599,887	20.906
6	450.165,794 513.595,432	7	450.161,377 513.591,725	5.766
8	450.167,034 513.592,22	9	450.172,39 513.590,035	5.785
10	450.172,39 513.586,649	11	450.174,577 513.584,41	3.13

Punct început	X / Y	Punct sfârșit	X / Y	Lungime segment (** (m)
11	450.174,577 513.584,41	12	450.195,456 513.584,41	20.879
13	450.200,745 513.583,736	14	450.204,298 513.578,238	6.546
15	450.210,116 513.561,591	16	450.214,935 513.556,605	6.935
17	450.213,739 513.553,512	18	450.208,646 513.551,736	5.394
19	450.183,209 513.555,376	20	450.167,817 513.555,02	15.396
21	450.148,84 513.544,264	22	450.152,686 513.535,165	9.879
23	450.151,414 513.524,408	24	450.143,496 513.516,627	11.101
25	450.242,669 513.463,382	1	450.286,271 513.567,753	113.112

Punct început	X / Y	Punct sfârșit	X / Y	Lungime segment (** (m)
12	450.195,456 513.584,41	13	450.200,745 513.583,736	5.331
14	450.204,298 513.578,238	15	450.210,116 513.561,591	17.634
16	450.214,935 513.556,605	17	450.213,739 513.553,512	3.315
18	450.208,646 513.551,736	19	450.183,209 513.555,376	25.697
20	450.167,817 513.555,02	21	450.148,84 513.544,264	21.814
22	450.152,686 513.535,165	23	450.151,414 513.524,408	10.832
24	450.143,496 513.516,627	25	450.242,669 513.463,382	112.563

** Lungimile segmentelor sunt determinate în planul de proiecție Stereo 70 și sunt rotunjite la 1 milimetru.

*** Distanța dintre puncte este formată din segmente cumulate ce sunt mai mici decât valoarea 1 milimetru.

**DATE DESPRE IMOBILUL NR. 1139**

Oficiul de Cadastru și Publicitate Imobiliară SIBIU
Biroul de Cadastru și Publicitate Imobiliară Medias

A. Partea I. Descrierea imobilului

TEREN Extravilan

Adresa: Jud. Sibiu

Nr. Crt	Nr cadastral Nr. topografic	Suprafața* (mp)	Observații / Referințe
A1		2.600	Sector cadastral:47 Teren neimprejmuit;

B. Partea II. Proprietari și acte

Inscrieri privitoare la dreptul de proprietate și alte drepturi reale	Referințe
/	
Act Administrativ nr. 799/6, din 16/06/1995 emis de CJSDPAT SIBIU (TITLU DE PROPRIETATE);	
B1	A1
Intabulare, drept de PROPRIETATE, dobândit prin Reconstituire, cota actuala 1/1	
1) BOIEȘAN PAVEL	
2) BOIEȘAN IOAN	

C. Partea III. SARCINI .

Inscrieri privind dezmembramintele dreptului de proprietate, drepturi reale de garanție și sarcini	Referințe
NU SUNT	

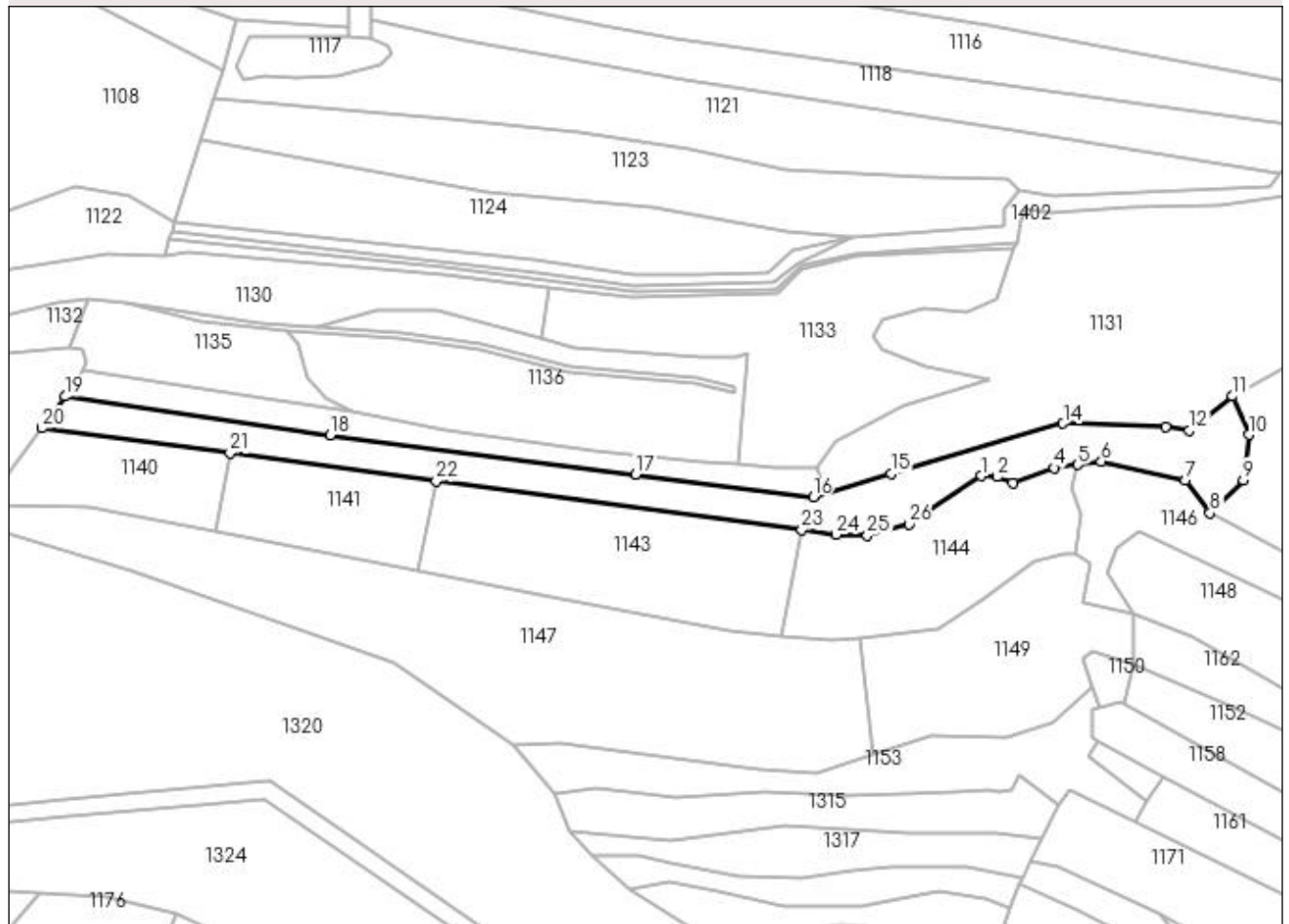
Anexa Nr. 1 La Partea I

Teren

Nr cadastral	Suprafața (mp)*	Observații / Referințe
	2.600	

* Suprafața este determinată în planul de proiecție Stereo 70.

DETALII LINIARE IMOBIL



Date referitoare la teren

Crt	Categorie folosință	Intra vilan	Suprafața (mp)	Tarla	Parcelă	Nr. topo	Observații / Referințe
1	arabil	NU	2.600	59	3072/34	-	

Lungime Segmente

1) Valorile lungimilor segmentelor sunt obținute din proiecție în plan.

Punct început	X / Y	Punct sfârșit	X / Y	Lungime segment (** (m)
1	450.089,321 513.525,347	2	450.093,062 513.525,188	3.744
3	450.096,877 513.523,733	4	450.106,543 513.527,292	10.3
5	450.112,149 513.528,053	6	450.117,755 513.528,813	5.657
7	450.137,605 513.524,35	8	450.143,496 513.516,627	9.713
9	450.151,414 513.524,408	10	450.152,686 513.535,165	10.832

Punct început	X / Y	Punct sfârșit	X / Y	Lungime segment (** (m)
2	450.093,062 513.525,188	3	450.096,877 513.523,733	4.083
4	450.106,543 513.527,292	5	450.112,149 513.528,053	5.657
6	450.117,755 513.528,813	7	450.137,605 513.524,35	20.345
8	450.143,496 513.516,627	9	450.151,414 513.524,408	11.101
10	450.152,686 513.535,165	11	450.148,84 513.544,264	9.879

Punct început	X / Y	Punct sfârșit	X / Y	Lungime segment (** (m)
11	450.148,84 513.544,264	12	450.138,635 513.536,163	13.029
13	450.132,97 513.536,924	14	450.108,729 513.537,809	24.257
15	450.067,95 513.525,885	16	450.049,564 513.520,35	19.201
17	450.007,535 513.525,742	18	449.935,185 513.535,023	72.943
19	449.872,399 513.544,206	20	449.867,009 513.536,718	9.226
21	449.911,527 513.530,739	22	449.960,287 513.524,19	49.198
23	450.046,815 513.512,569	24	450.055,02 513.511,466	8.279
25	450.062,318 513.511,301	26	450.072,221 513.513,965	10.256

Punct început	X / Y	Punct sfârșit	X / Y	Lungime segment (** (m)
12	450.138,635 513.536,163	13	450.132,97 513.536,924	5.716
14	450.108,729 513.537,809	15	450.067,95 513.525,885	42.487
16	450.049,564 513.520,35	17	450.007,535 513.525,742	42.374
18	449.935,185 513.535,023	19	449.872,399 513.544,206	63.453
20	449.867,009 513.536,718	21	449.911,527 513.530,739	44.918
22	449.960,287 513.524,19	23	450.046,815 513.512,569	87.304
24	450.055,02 513.511,466	25	450.062,318 513.511,301	7.299
26	450.072,221 513.513,965	1	450.089,321 513.525,347	20.542

** Lungimile segmentelor sunt determinate în planul de proiecție Stereo 70 și sunt rotunjite la 1 milimetru.

*** Distanța dintre puncte este formată din segmente cumulate ce sunt mai mici decât valoarea 1 milimetru.

**DATE DESPRE IMOBILUL NR. 1140**

Oficiul de Cadastru și Publicitate Imobiliară SIBIU
Biroul de Cadastru și Publicitate Imobiliară Medias

A. Partea I. Descrierea imobilului

TEREN Extravilan

Adresa: Jud. Sibiu

Nr. Crt	Nr cadastral Nr. topografic	Suprafața* (mp)	Observații / Referințe
A1		900	Sector cadastral:47 Teren neimprejmuit;

B. Partea II. Proprietari și acte

Inscrieri privitoare la dreptul de proprietate și alte drepturi reale	Referințe
/	
Act Administrativ nr. 596/6, din 29/05/1995 emis de CJSDPAT SIBIU (TITLU DE PROPRIETATE);	
B1	A1
Intabulare, drept de PROPRIETATE, dobândit prin Reconstituire, cota actuala 1/1	
1) URDĂ ANA DEFUNCT:Da	
2) HAIUC AVRAM	

C. Partea III. SARCINI .

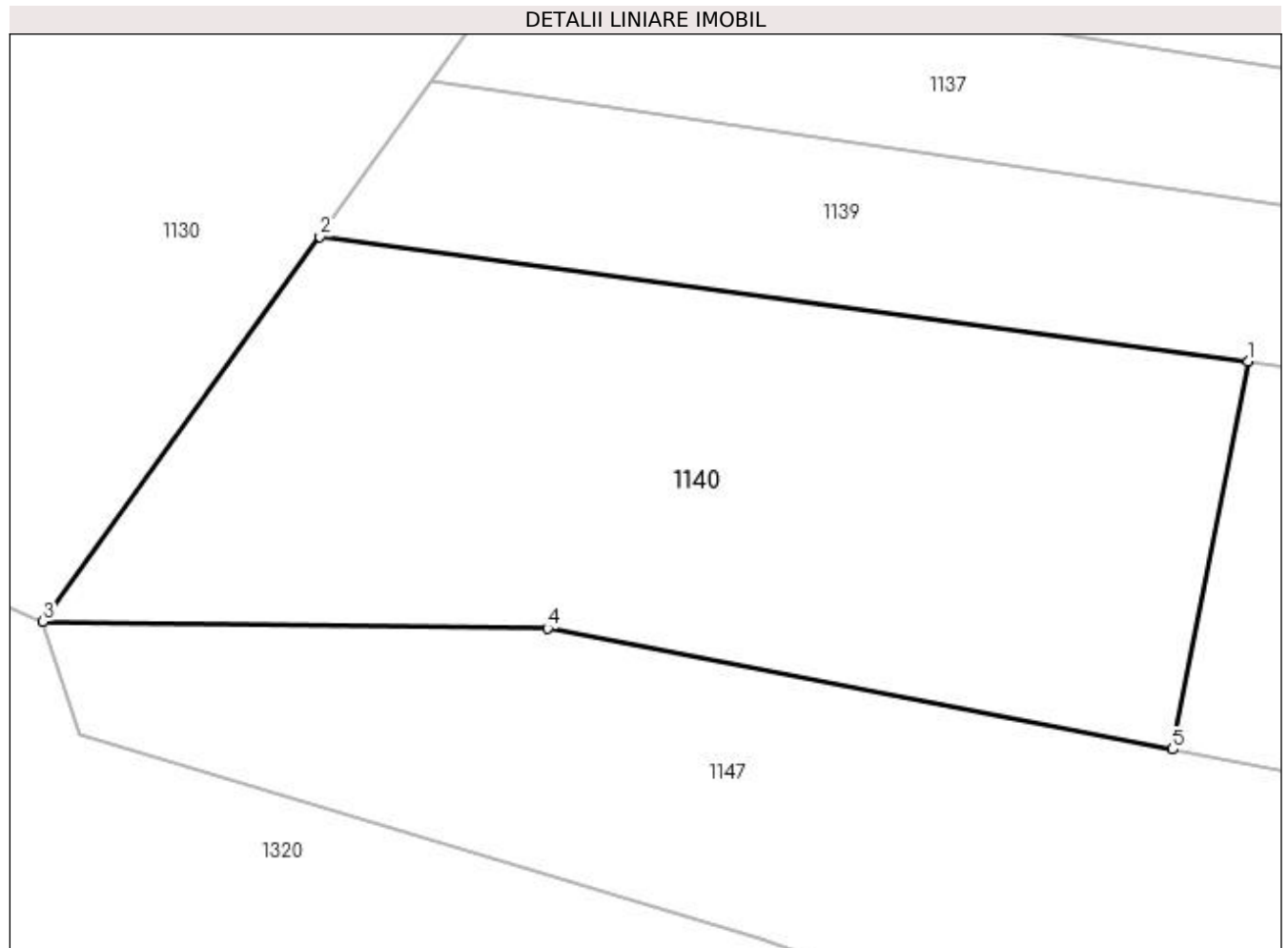
Inscrieri privind dezmembramintele dreptului de proprietate, drepturi reale de garanție și sarcini	Referințe
NU SUNT	

Anexa Nr. 1 La Partea I

Teren

Nr cadastral	Suprafața (mp)*	Observații / Referințe
	900	

* Suprafața este determinată în planul de proiecție Stereo 70.



Date referitoare la teren

Crt	Categorie folosință	Intra vilan	Suprafața (mp)	Tarla	Parcelă	Nr. topo	Observații / Referințe
1	faneata	NU	900	59	3065/10	-	

Lungime Segmente

1) Valorile lungimilor segmentelor sunt obținute din proiecție în plan.

Punct început	X / Y	Punct sfârșit	X / Y	Lungime segment (** (m)
1	449.911,527 513.530,739	2	449.867,009 513.536,718	44.918
2	449.867,009 513.536,718	3	449.853,734 513.518,281	22.719
3	449.853,734 513.518,281	4	449.877,934 513.517,939	24.202
4	449.877,934 513.517,939	5	449.907,916 513.512,14	30.538
5	449.907,916 513.512,14	1	449.911,527 513.530,739	18.946

**** Lungimile segmentelor sunt determinate în planul de proiecție Stereo 70 și sunt rotunjite la 1 milimetru.**

***** Distanța dintre puncte este formată din segmente cumulate ce sunt mai mici decât valoarea 1 milimetru.**

**DATE DESPRE IMOBILUL NR. 1141**

Oficiul de Cadastru și Publicitate Imobiliară SIBIU
Biroul de Cadastru și Publicitate Imobiliară Medias

A. Partea I. Descrierea imobilului

TEREN Extravilan

Adresa: Jud. Sibiu

Nr. Crt	Nr cadastral Nr. topografic	Suprafața* (mp)	Observații / Referințe
A1		1.000	Sector cadastral:47 Teren neimprejmuit;

B. Partea II. Proprietari și acte

Inscrieri privitoare la dreptul de proprietate și alte drepturi reale	Referințe
/	
Act Administrativ nr. 798/6, din 16/06/1995 emis de CJSDPAT SIBIU (TITLU DE PROPRIETATE);	
B1	A1
Intabulare, drept de PROPRIETATE, dobândit prin Reconstituire, cota actuala 1/1	
1) POPA SAFTA	
2) STANCIU LEONTE	

C. Partea III. SARCINI .

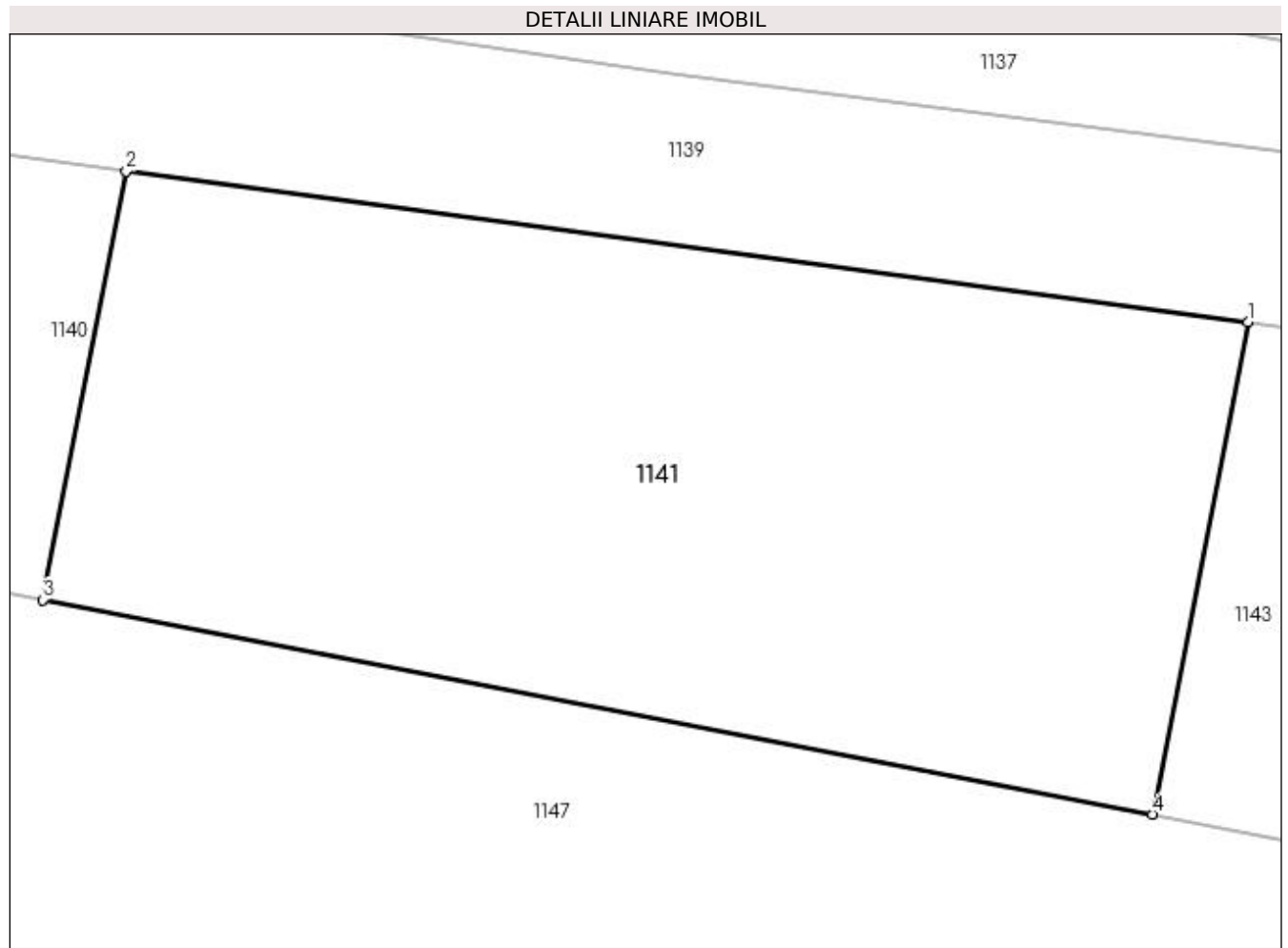
Inscrieri privind dezmembramintele dreptului de proprietate, drepturi reale de garanție și sarcini	Referințe
NU SUNT	

Anexa Nr. 1 La Partea I

Teren

Nr cadastral	Suprafața (mp)*	Observații / Referințe
	1.000	

* Suprafața este determinată în planul de proiecție Stereo 70.



Date referitoare la teren

Crt	Categorie folosință	Intra vilan	Suprafața (mp)	Tarla	Parcelă	Nr. topo	Observații / Referințe
1	faneata	NU	1.000	59	3065/9	-	

Lungime Segmente

1) Valorile lungimilor segmentelor sunt obținute din proiecție în plan.

Punct început	X / Y	Punct sfârșit	X / Y	Lungime segment (** (m)
1	449.960,287 513.524,19	2	449.911,527 513.530,739	49.198
2	449.911,527 513.530,739	3	449.907,916 513.512,14	18.946
3	449.907,916 513.512,14	4	449.956,137 513.502,814	49.114
4	449.956,137 513.502,814	1	449.960,287 513.524,19	21.775

**** Lungimile segmentelor sunt determinate în planul de proiecție Stereo 70 și sunt rotunjite la 1 milimetru.**

***** Distanța dintre puncte este formată din segmente cumulate ce sunt mai mici decât valoarea 1 milimetru.**

**DATE DESPRE IMOBILUL NR. 1142**

Oficiul de Cadastru și Publicitate Imobiliară SIBIU
Biroul de Cadastru și Publicitate Imobiliară Medias

A. Partea I. Descrierea imobilului

TEREN Extravilan

Adresa: Jud. Sibiu

Nr. Crt	Nr cadastral Nr. topografic	Suprafața* (mp)	Observații / Referințe
A1		6.000	Sector cadastral:47 Teren neimprejmuit;

B. Partea II. Proprietari și acte

Inscrieri privitoare la dreptul de proprietate și alte drepturi reale	Referințe
/	
Act Administrativ nr. 972/6, din 14/06/1995 emis de CJSDPAT SIBIU (TITLU DE PROPRIETATE);	
B1	A1
Intabulare, drept de PROPRIETATE, dobândit prin Reconstituire, cota actuala 1/1 1) BUHAR ANICA	

C. Partea III. SARCINI .

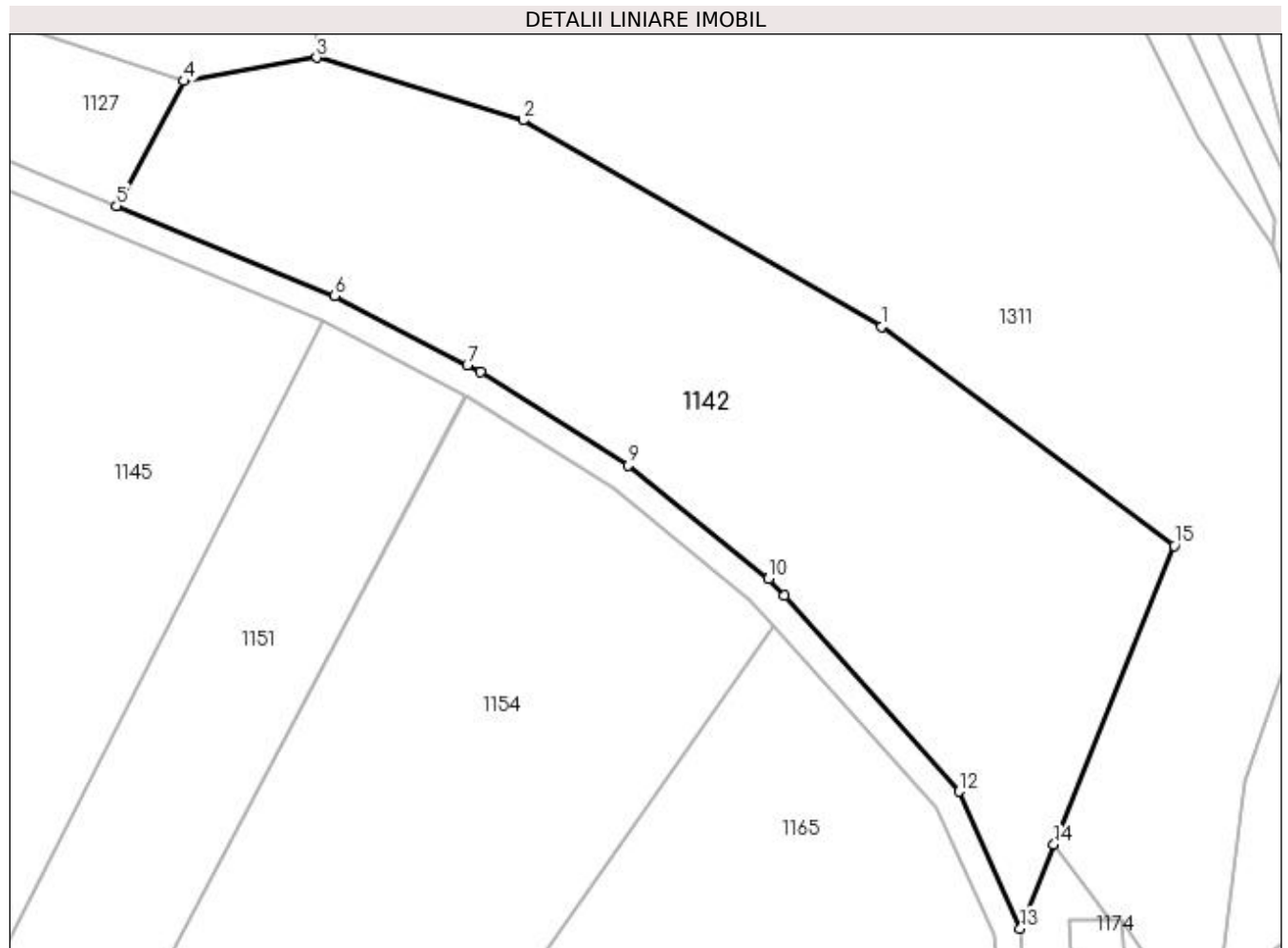
Inscrieri privind dezmembramintele dreptului de proprietate, drepturi reale de garanție și sarcini	Referințe
NU SUNT	

Anexa Nr. 1 La Partea I

Teren

Nr cadastral	Suprafața (mp)*	Observații / Referințe
	6.000	

* Suprafața este determinată în planul de proiecție Stereo 70.



Date referitoare la teren

Crt	Categorie folosință	Intra vilan	Suprafața (mp)	Tarla	Parcelă	Nr. topo	Observații / Referințe
1	arabil	NU	6.000	59	3024/3	-	

Lungime Segmente

1) Valorile lungimilor segmentelor sunt obținute din proiecție în plan.

Punct început	X / Y	Punct sfârșit	X / Y	Lungime segment (** (m)
1	450.473,474 513.522,801	2	450.421,944 513.552,47	59.46
2	450.421,944 513.552,47	3	450.392,204 513.561,478	31.074
3	450.392,204 513.561,478	4	450.373,116 513.558,098	19.386
4	450.373,116 513.558,098	5	450.363,462 513.540,159	20.372
5	450.363,462 513.540,159	6	450.394,826 513.527,195	33.938

Punct început	X / Y	Punct sfârșit	X / Y	Lungime segment (** (m)
6	450.394,826 513.527,195	7	450.413,887 513.517,264	21.492
7	450.413,887 513.517,264	8	450.415,775 513.516,28	2.129
8	450.415,775 513.516,28	9	450.437,076 513.502,892	25.159
9	450.437,076 513.502,892	10	450.457,229 513.486,551	25.945
10	450.457,229 513.486,551	11	450.459,444 513.484,084	3.316
11	450.459,444 513.484,084	12	450.484,674 513.455,992	37.759
12	450.484,674 513.455,992	13	450.493,45 513.436,289	21.569
13	450.493,45 513.436,289	14	450.498,318 513.448,38	13.034
14	450.498,318 513.448,38	15	450.515,598 513.491,303	46.27
15	450.515,598 513.491,303	1	450.473,474 513.522,801	52.598

** Lungimile segmentelor sunt determinate în planul de proiecție Stereo 70 și sunt rotunjite la 1 milimetru.

*** Distanța dintre puncte este formată din segmente cumulate ce sunt mai mici decât valoarea 1 milimetru.

**DATE DESPRE IMOBILUL NR. 1143**

Oficiul de Cadastru și Publicitate Imobiliară SIBIU
Biroul de Cadastru și Publicitate Imobiliară Medias

A. Partea I. Descrierea imobilului

TEREN Extravilan

Adresa: Jud. Sibiu

Nr. Crt	Nr cadastral Nr. topografic	Suprafața* (mp)	Observații / Referințe
A1		2.100	Sector cadastral:47 Teren neimprejmuit;

B. Partea II. Proprietari și acte

Inscrieri privitoare la dreptul de proprietate și alte drepturi reale	Referințe
/	
Act Administrativ nr. 799/6, din 16/06/1995 emis de CJSDPAT SIBIU (TITLU DE PROPRIETATE);	
B1	A1
Intabulare, drept de PROPRIETATE, dobândit prin Reconstituire, cota actuala 1/1	
1) BOIEȘAN PAVEL	
2) BOIEȘAN IOAN	

C. Partea III. SARCINI .

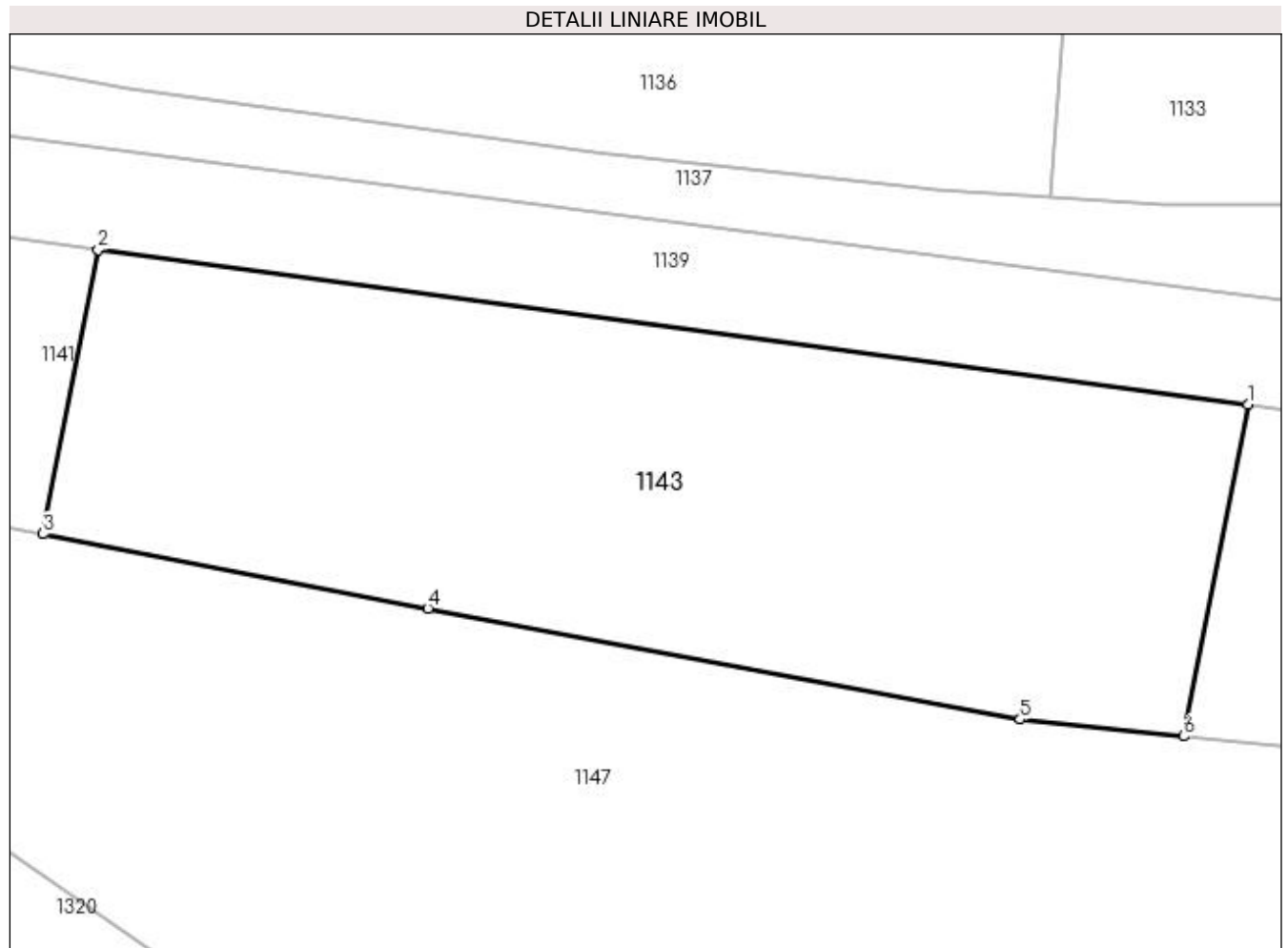
Inscrieri privind dezmembramintele dreptului de proprietate, drepturi reale de garanție și sarcini	Referințe
NU SUNT	

Anexa Nr. 1 La Partea I

Teren

Nr cadastral	Suprafața (mp)*	Observații / Referințe
	2.100	

* Suprafața este determinată în planul de proiecție Stereo 70.



Date referitoare la teren

Crt	Categorie folosință	Intra vilan	Suprafața (mp)	Tarla	Parcelă	Nr. topo	Observații / Referințe
1	faneata	NU	2.100	59	3065/8	-	

Lungime Segmente

1) Valorile lungimilor segmentelor sunt obținute din proiecție în plan.

Punct început	X / Y	Punct sfârșit	X / Y	Lungime segment (** (m)
1	450.046,815 513.512,569	2	449.960,287 513.524,19	87.304
2	449.960,287 513.524,19	3	449.956,137 513.502,814	21.775
3	449.956,137 513.502,814	4	449.985,112 513.497,211	29.512
4	449.985,112 513.497,211	5	450.029,66 513.488,883	45.32
5	450.029,66 513.488,883	6	450.041,968 513.487,607	12.373

Punct început	X / Y	Punct sfârşit	X / Y	Lungime segment (** (m)
6	450.041,968 513.487,607	1	450.046,815 513.512,569	25.428

** Lungimile segmentelor sunt determinate în planul de proiecţie Stereo 70 şi sunt rotunjite la 1 milimetru.

*** Distanţa dintre puncte este formată din segmente cumulate ce sunt mai mici decât valoarea 1 milimetru.

**DATE DESPRE IMOBILUL NR. 1144**

Oficiul de Cadastru și Publicitate Imobiliară SIBIU
Biroul de Cadastru și Publicitate Imobiliară Medias

A. Partea I. Descrierea imobilului

TEREN Extravilan

Adresa: Jud. Sibiu

Nr. Crt	Nr cadastral Nr. topografic	Suprafața* (mp)	Observații / Referințe
A1		1.700	Sector cadastral:47 Teren neimprejmuit;

B. Partea II. Proprietari și acte

Inscrieri privitoare la dreptul de proprietate și alte drepturi reale	Referințe
/	
Act Administrativ nr. 756/6, din 30/05/1995 emis de CJSDPAT SIBIU (TITLU DE PROPRIETATE);	
B1	A1
Intabulare, drept de PROPRIETATE, dobândit prin Reconstituire, cota actuala 1/1 1) NICOLAE ILIE	

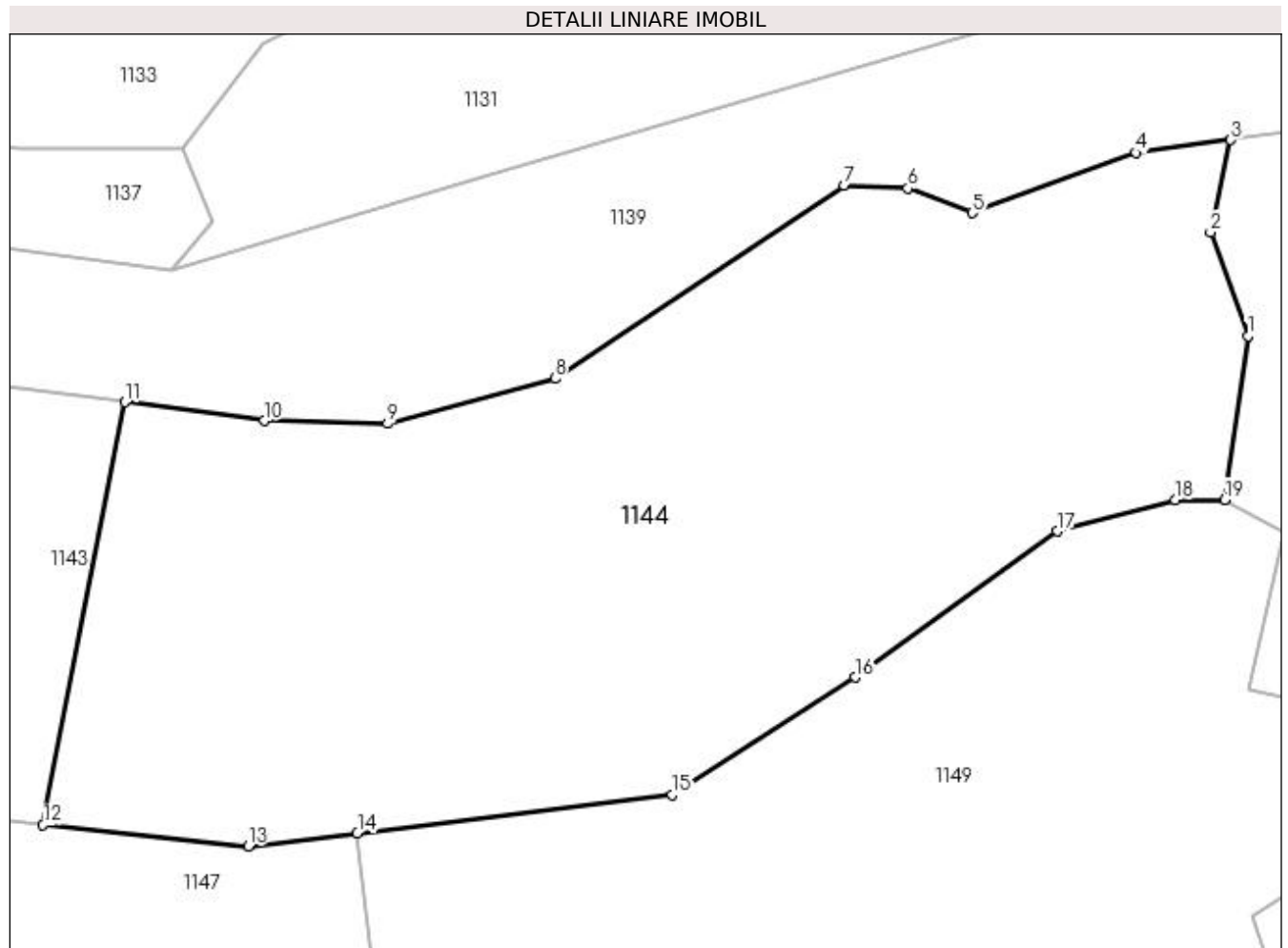
C. Partea III. SARCINI .

Inscrieri privind dezmembramintele dreptului de proprietate, drepturi reale de garanție și sarcini	Referințe
NU SUNT	

Anexa Nr. 1 La Partea I**Teren**

Nr cadastral	Suprafața (mp)*	Observații / Referințe
	1.700	

* Suprafața este determinată în planul de proiecție Stereo 70.

**Date referitoare la teren**

Crt	Categorie folosință	Intra vilan	Suprafața (mp)	Tarla	Parcelă	Nr. topo	Observații / Referințe
1	faneata	NU	1.700	59	3065/7	-	

Lungime Segmente

1) Valorile lungimilor segmentelor sunt obținute din proiecție în plan.

Punct început	X / Y	Punct sfârșit	X / Y	Lungime segment (** (m)
1	450.113,159 513.516,471	2	450.110,946 513.522,599	6.515
2	450.110,946 513.522,599	3	450.112,149 513.528,053	5.585
3	450.112,149 513.528,053	4	450.106,543 513.527,292	5.657
4	450.106,543 513.527,292	5	450.096,877 513.523,733	10.3
5	450.096,877 513.523,733	6	450.093,062 513.525,188	4.083

Punct început	X / Y	Punct sfârşit	X / Y	Lungime segment (** (m)
6	450.093,062 513.525,188	7	450.089,321 513.525,347	3.744
7	450.089,321 513.525,347	8	450.072,221 513.513,965	20.542
8	450.072,221 513.513,965	9	450.062,318 513.511,301	10.256
9	450.062,318 513.511,301	10	450.055,02 513.511,466	7.299
10	450.055,02 513.511,466	11	450.046,815 513.512,569	8.279
11	450.046,815 513.512,569	12	450.041,968 513.487,607	25.428
12	450.041,968 513.487,607	13	450.054,094 513.486,35	12.191
13	450.054,094 513.486,35	14	450.060,544 513.487,134	6.498
14	450.060,544 513.487,134	15	450.079,148 513.489,396	18.74
15	450.079,148 513.489,396	16	450.089,955 513.496,318	12.834
16	450.089,955 513.496,318	17	450.101,922 513.504,949	14.755
17	450.101,922 513.504,949	18	450.108,86 513.506,806	7.182
18	450.108,86 513.506,806	19	450.111,768 513.506,806	2.908
19	450.111,768 513.506,806	1	450.113,159 513.516,471	9.765

** Lungimile segmentelor sunt determinate în planul de proiecție Stereo 70 și sunt rotunjite la 1 milimetru.

*** Distanța dintre puncte este formată din segmente cumulate ce sunt mai mici decât valoarea 1 milimetru.

**DATE DESPRE IMOBILUL NR. 1145**

Oficiul de Cadastru și Publicitate Imobiliară SIBIU
Biroul de Cadastru și Publicitate Imobiliară Medias

A. Partea I. Descrierea imobilului

TEREN Extravilan

Adresa: Jud. Sibiu

Nr. Crt	Nr cadastral Nr. topografic	Suprafața* (mp)	Observații / Referințe
A1		10.800	Sector cadastral:47 Teren neimprejmuit;

B. Partea II. Proprietari și acte

Inscrieri privitoare la dreptul de proprietate și alte drepturi reale	Referințe
/	
Act Administrativ nr. 761/6, din 31/05/1995 emis de CJSDPAT SIBIU (TITLU DE PROPRIETATE);	
B1	A1
Intabulare, drept de PROPRIETATE, dobândit prin Reconstituire, cota actuala 1/1 1) RADU MARIA	

C. Partea III. SARCINI .

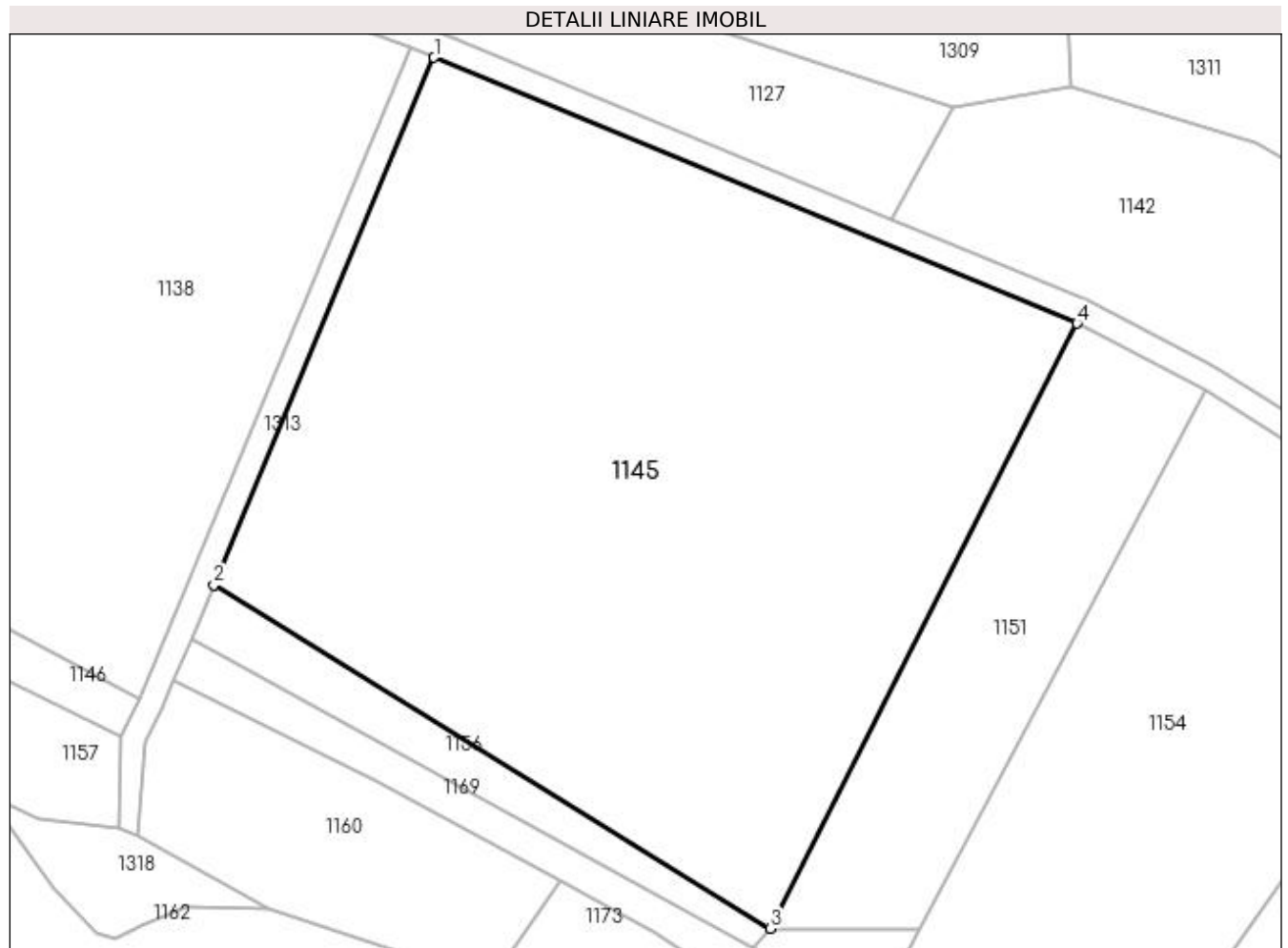
Inscrieri privind dezmembramintele dreptului de proprietate, drepturi reale de garanție și sarcini	Referințe
NU SUNT	

Anexa Nr. 1 La Partea I

Teren

Nr cadastral	Suprafața (mp)*	Observații / Referințe
	10.800	

* Suprafața este determinată în planul de proiecție Stereo 70.



Date referitoare la teren

Crt	Categorie folosință	Intra vilan	Suprafața (mp)	Tarla	Parcelă	Nr. topo	Observații / Referințe
1	arabil	NU	10.800	59	3072/18	-	

Lungime Segmente

1) Valorile lungimilor segmentelor sunt obținute din proiecție în plan.

Punct început	X / Y	Punct sfârșit	X / Y	Lungime segment (** (m)
1	450.289,962 513.566,211	2	450.254,636 513.481,651	91.642
2	450.254,636 513.481,651	3	450.343,932 513.426,583	104.91
3	450.343,932 513.426,583	4	450.393,135 513.523,566	108.751
4	450.393,135 513.523,566	1	450.289,962 513.566,211	111.64

**** Lungimile segmentelor sunt determinate în planul de proiecție Stereo 70 și sunt rotunjite la 1 milimetru.**

***** Distanța dintre puncte este formată din segmente cumulate ce sunt mai mici decât valoarea 1 milimetru.**

**DATE DESPRE IMOBILUL NR. 1146**

Oficiul de Cadastru și Publicitate Imobiliară SIBIU
Biroul de Cadastru și Publicitate Imobiliară Medias

A. Partea I. Descrierea imobilului

TEREN Extravilan

Adresa: Jud. Sibiu

Nr. Crt	Nr cadastral Nr. topografic	Suprafața* (mp)	Observații / Referințe
A1		1.600	Sector cadastral:47 Teren neimprejmuit;

B. Partea II. Proprietari și acte

Inscrieri privitoare la dreptul de proprietate și alte drepturi reale	Referințe
/	
Act Administrativ nr. 921/6, din 24/05/1995 emis de CJSDPAT SIBIU (TITLU DE PROPRIETATE);	
B1	A1
Intabulare, drept de PROPRIETATE, dobandit prin Constituire, cota actuala 1/1 1) MATIU IOAN	

C. Partea III. SARCINI .

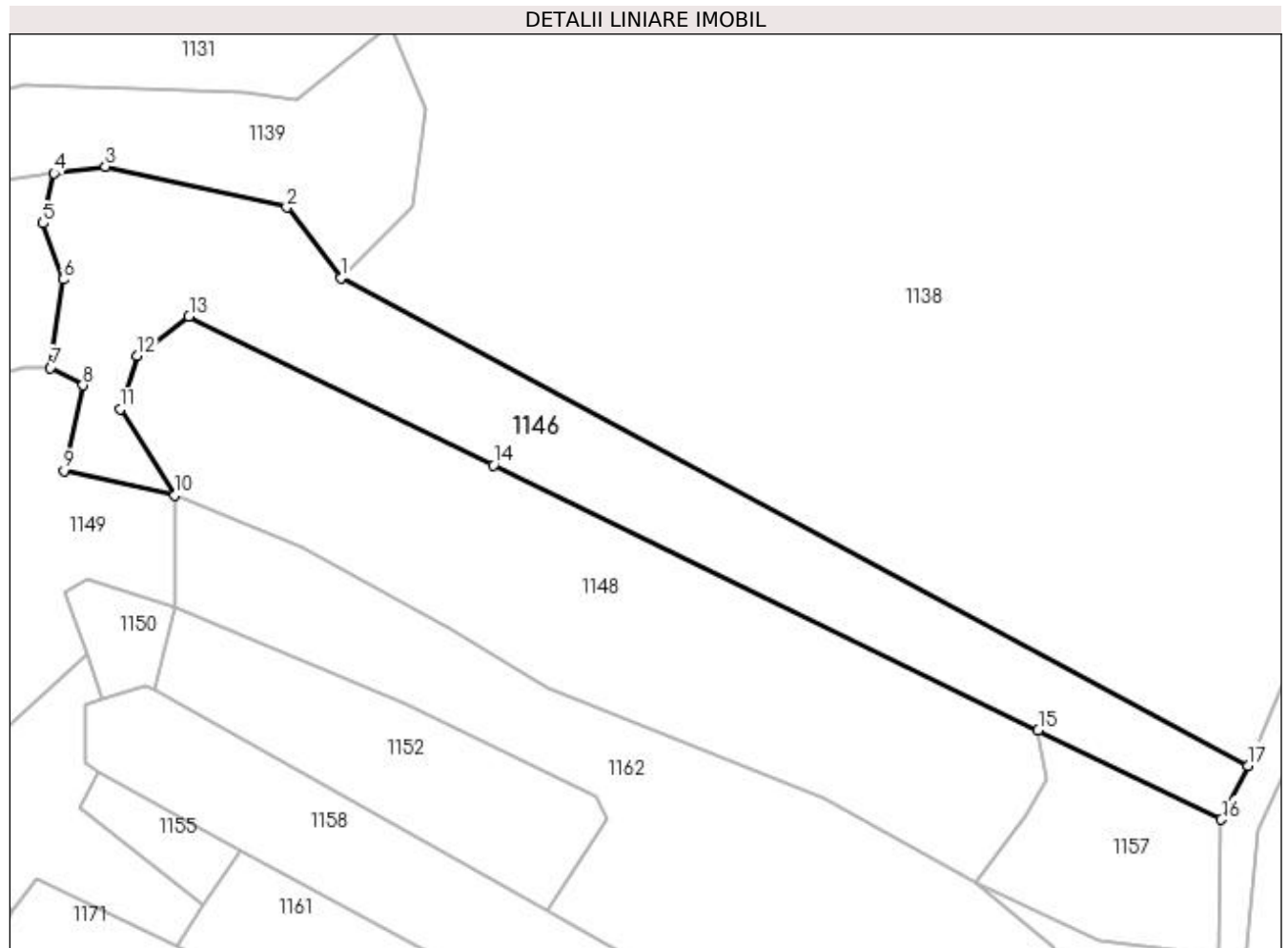
Inscrieri privind dezmembramintele dreptului de proprietate, drepturi reale de garanție și sarcini	Referințe
NU SUNT	

Anexa Nr. 1 La Partea I

Teren

Nr cadastral	Suprafaţa (mp)*	Observații / Referințe
	1.600	

* Suprafața este determinată în planul de proiecție Stereo 70.



Date referitoare la teren

Crt	Categorie folosință	Intra vilan	Suprafața (mp)	Tarla	Parcelă	Nr. topo	Observații / Referințe
1	faneata	NU	1.600	59	3065/6/1	-	

Lungime Segmente

1) Valorile lungimilor segmentelor sunt obținute din proiecție în plan.

Punct început	X / Y	Punct sfârșit	X / Y	Lungime segment (** (m)
1	450.143,496 513.516,627	2	450.137,605 513.524,35	9.713
2	450.137,605 513.524,35	3	450.117,755 513.528,813	20.345
3	450.117,755 513.528,813	4	450.112,149 513.528,053	5.657
4	450.112,149 513.528,053	5	450.110,946 513.522,599	5.585
5	450.110,946 513.522,599	6	450.113,159 513.516,471	6.515

Punct început	X / Y	Punct sfârşit	X / Y	Lungime segment (** (m)
6	450.113,159 513.516,471	7	450.111,768 513.506,806	9.765
7	450.111,768 513.506,806	8	450.115,32 513.504,916	4.023
8	450.115,32 513.504,916	9	450.113,257 513.495,577	9.565
9	450.113,257 513.495,577	10	450.125,368 513.492,902	12.402
10	450.125,368 513.492,902	11	450.119,352 513.502,294	11.153
11	450.119,352 513.502,294	12	450.121,203 513.508,171	6.161
12	450.121,203 513.508,171	13	450.126,896 513.512,438	7.115
13	450.126,896 513.512,438	14	450.160,207 513.496,206	37.055
14	450.160,207 513.496,206	15	450.219,737 513.467,22	66.212
15	450.219,737 513.467,22	16	450.239,766 513.457,468	22.277
16	450.239,766 513.457,468	17	450.242,669 513.463,382	6.588
17	450.242,669 513.463,382	1	450.143,496 513.516,627	112.563

** Lungimile segmentelor sunt determinate în planul de proiecţie Stereo 70 şi sunt rotunjite la 1 milimetru.

*** Distanţa dintre puncte este formată din segmente cumulate ce sunt mai mici decât valoarea 1 milimetru.

**DATE DESPRE IMOBILUL NR. 1147**

Oficiul de Cadastru și Publicitate Imobiliară SIBIU
Biroul de Cadastru și Publicitate Imobiliară Medias

A. Partea I. Descrierea imobilului

TEREN Extravilan

Adresa: Jud. Sibiu

Nr. Crt	Nr cadastral Nr. topografic	Suprafața* (mp)	Observații / Referințe
A1		5.000	Sector cadastral:47 Teren neimprejmuit;

B. Partea II. Proprietari și acte

Inscrieri privitoare la dreptul de proprietate și alte drepturi reale	Referințe
/	
Act Administrativ nr. 756/6, din 30/05/1995 emis de CJSDPAT SIBIU (TITLU DE PROPRIETATE);	
B1	A1
Intabulare, drept de PROPRIETATE, dobândit prin Reconstituire, cota actuala 1/1 1) NICOLAE ILIE	

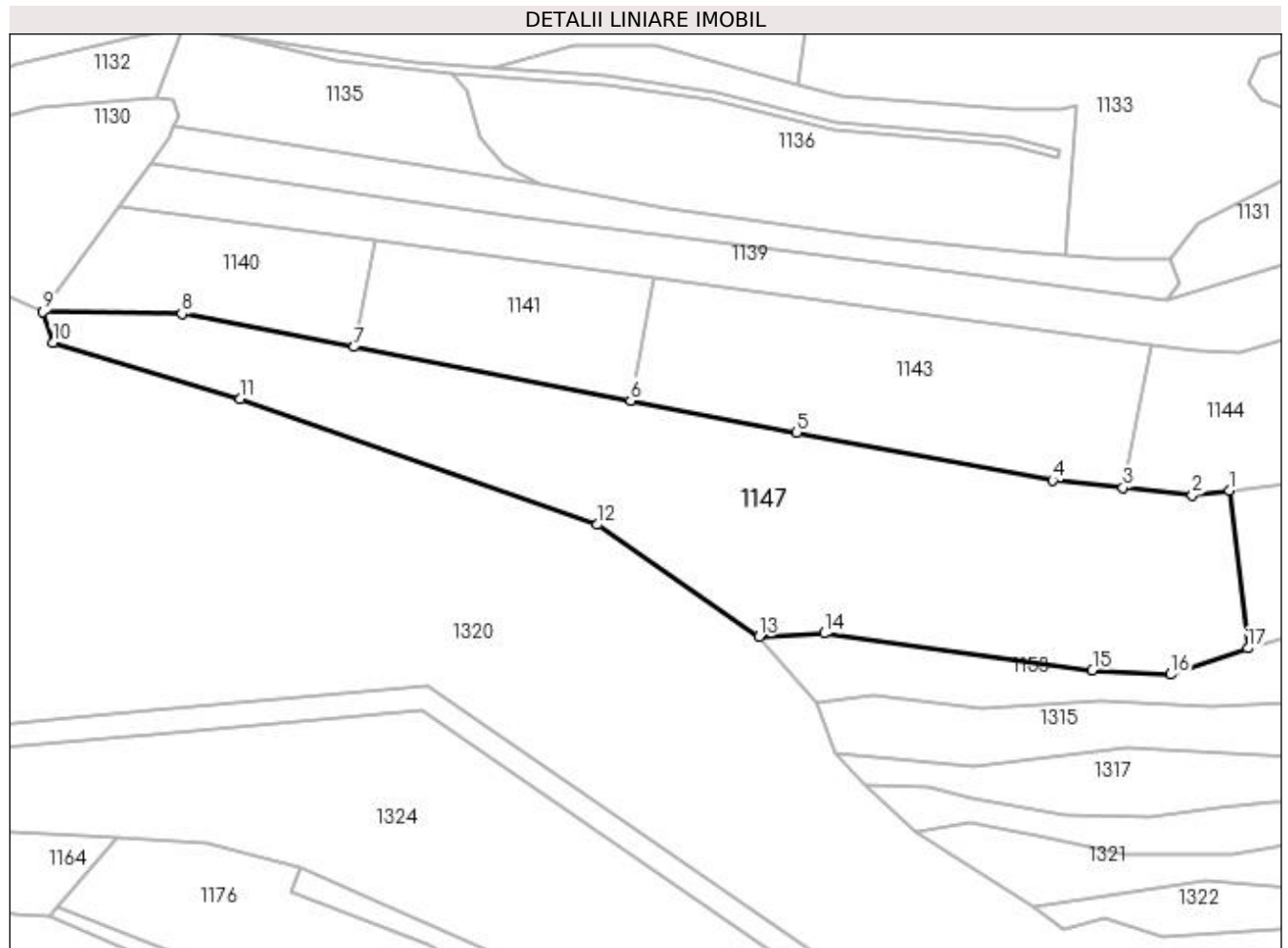
C. Partea III. SARCINI .

Inscrieri privind dezmembramintele dreptului de proprietate, drepturi reale de garanție și sarcini	Referințe
NU SUNT	

Anexa Nr. 1 La Partea I**Teren**

Nr cadastral	Suprafața (mp)*	Observații / Referințe
	5.000	

* Suprafața este determinată în planul de proiecție Stereo 70.

**Date referitoare la teren**

Crt	Categorie folosință	Intra vilan	Suprafața (mp)	Tarla	Parcelă	Nr. topo	Observații / Referințe
1	arabil	NU	5.000	59	3072/44/1	-	NR PARCELA 3072/44 GRESIT IN TP

Lungime Segmente

1) Valorile lungimilor segmentelor sunt obținute din proiecție în plan.

Punct început	X / Y	Punct sfârșit	X / Y	Lungime segment (** (m)
1	450.060,544 513.487,134	2	450.054,094 513.486,35	6.498
2	450.054,094 513.486,35	3	450.041,968 513.487,607	12.191
3	450.041,968 513.487,607	4	450.029,66 513.488,883	12.373
4	450.029,66 513.488,883	5	449.985,112 513.497,211	45.32
5	449.985,112 513.497,211	6	449.956,137 513.502,814	29.512

Punct început	X / Y	Punct sfârșit	X / Y	Lungime segment (** (m)
6	449.956,137 513.502,814	7	449.907,916 513.512,14	49.114
7	449.907,916 513.512,14	8	449.877,934 513.517,939	30.538
8	449.877,934 513.517,939	9	449.853,734 513.518,281	24.202
9	449.853,734 513.518,281	10	449.855,533 513.512,871	5.701
10	449.855,533 513.512,871	11	449.888,156 513.503,112	34.051
11	449.888,156 513.503,112	12	449.950,351 513.481,177	65.95
12	449.950,351 513.481,177	13	449.978,526 513.461,665	34.272
13	449.978,526 513.461,665	14	449.989,885 513.462,255	11.374
14	449.989,885 513.462,255	15	450.036,63 513.455,852	47.182
15	450.036,63 513.455,852	16	450.050,304 513.455,127	13.694
16	450.050,304 513.455,127	17	450.063,748 513.459,657	14.186
17	450.063,748 513.459,657	1	450.060,544 513.487,134	27.663

** Lungimile segmentelor sunt determinate în planul de proiecție Stereo 70 și sunt rotunjite la 1 milimetru.

*** Distanța dintre puncte este formată din segmente cumulate ce sunt mai mici decât valoarea 1 milimetru.

**DATE DESPRE IMOBILUL NR. 1148**

Oficiul de Cadastru și Publicitate Imobiliară SIBIU
Biroul de Cadastru și Publicitate Imobiliară Medias

A. Partea I. Descrierea imobilului

TEREN Extravilan

Adresa: Jud. Sibiu

Nr. Crt	Nr cadastral Nr. topografic	Suprafața* (mp)	Observații / Referințe
A1		1.900	Sector cadastral:47 Teren neimprejmuit;

B. Partea II. Proprietari și acte

Inscrieri privitoare la dreptul de proprietate și alte drepturi reale	Referințe
/	
Act Administrativ nr. 926/6, din 24/05/1995 emis de CJSDPAT SIBIU (TITLU DE PROPRIETATE);	
B1	A1
Intabulare, drept de PROPRIETATE, dobandit prin Constituire, cota actuala 1/1 1) BOLDIJAR STEFAN	

C. Partea III. SARCINI .

Inscrieri privind dezmembramintele dreptului de proprietate, drepturi reale de garanție și sarcini	Referințe
NU SUNT	

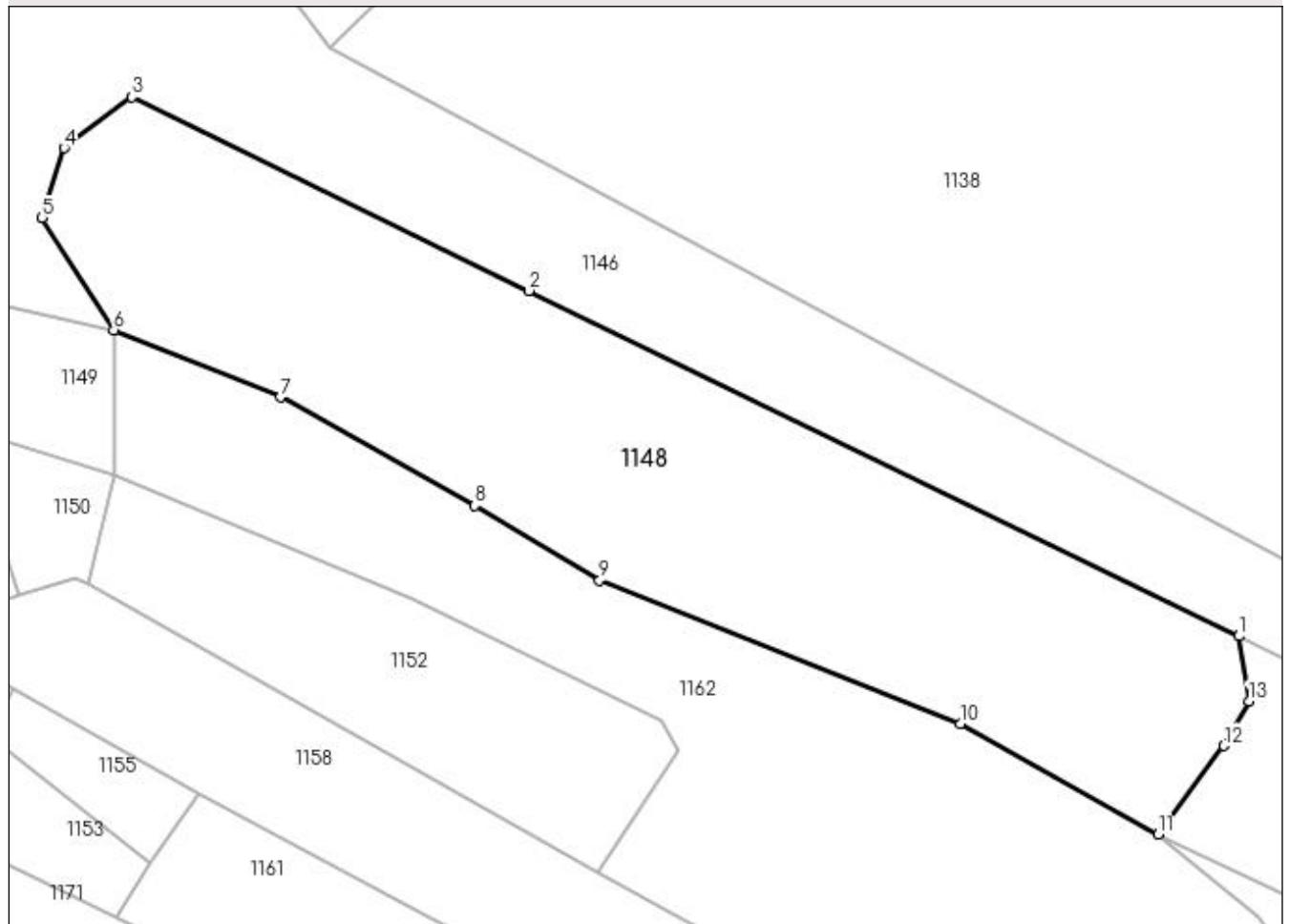
Anexa Nr. 1 La Partea I

Teren

Nr cadastral	Suprafața (mp)*	Observații / Referințe
	1.900	

* Suprafața este determinată în planul de proiecție Stereo 70.

DETALII LINIARE IMOBIL



Date referitoare la teren

Crt	Categorie folosință	Intra vilan	Suprafața (mp)	Tarla	Parcelă	Nr. topo	Observații / Referințe
1	faneata	NU	1.900	59	3065/6/2	-	

Lungime Segmente

1) Valorile lungimilor segmentelor sunt obținute din proiecție în plan.

Punct început	X / Y	Punct sfârșit	X / Y	Lungime segment (** (m)
1	450.219,737 513.467,22	2	450.160,207 513.496,206	66.212
2	450.160,207 513.496,206	3	450.126,896 513.512,438	37.055
3	450.126,896 513.512,438	4	450.121,203 513.508,171	7.115
4	450.121,203 513.508,171	5	450.119,352 513.502,294	6.161
5	450.119,352 513.502,294	6	450.125,368 513.492,902	11.153

Punct început	X / Y	Punct sfârșit	X / Y	Lungime segment (** (m)
6	450.125,368 513.492,902	7	450.139,333 513.487,276	15.056
7	450.139,333 513.487,276	8	450.155,647 513.478,169	18.684
8	450.155,647 513.478,169	9	450.166,112 513.471,908	12.195
9	450.166,112 513.471,908	10	450.196,382 513.459,895	32.566
10	450.196,382 513.459,895	11	450.212,957 513.450,591	19.008
11	450.212,957 513.450,591	12	450.218,492 513.458,031	9.273
12	450.218,492 513.458,031	13	450.220,584 513.461,786	4.299
13	450.220,584 513.461,786	1	450.219,737 513.467,22	5.499

** Lungimile segmentelor sunt determinate în planul de proiecție Stereo 70 și sunt rotunjite la 1 milimetru.

*** Distanța dintre puncte este formată din segmente cumulate ce sunt mai mici decât valoarea 1 milimetru.

**DATE DESPRE IMOBILUL NR. 1149**

Oficiul de Cadastru și Publicitate Imobiliară SIBIU
Biroul de Cadastru și Publicitate Imobiliară Medias

A. Partea I. Descrierea imobilului

TEREN Extravilan

Adresa: Jud. Sibiu

Nr. Crt	Nr cadastral Nr. topografic	Suprafața* (mp)	Observații / Referințe
A1		1.800	Sector cadastral:47 Teren neimprejmuit;

B. Partea II. Proprietari și acte

Inscrieri privitoare la dreptul de proprietate și alte drepturi reale	Referințe
/	
Act Normativ nr. 7, din 13/03/1996 emis de PARLAMENTUL ROMANIEI (lege);	
B1	A1
Inscrierea provizorie, drept de PROPRIETATE, dobandit prin Lege, cota actuala 1/1 1) MUNICIPIUL MEDIAȘ , CIF:4240677, proprietar neidentificat	

C. Partea III. SARCINI .

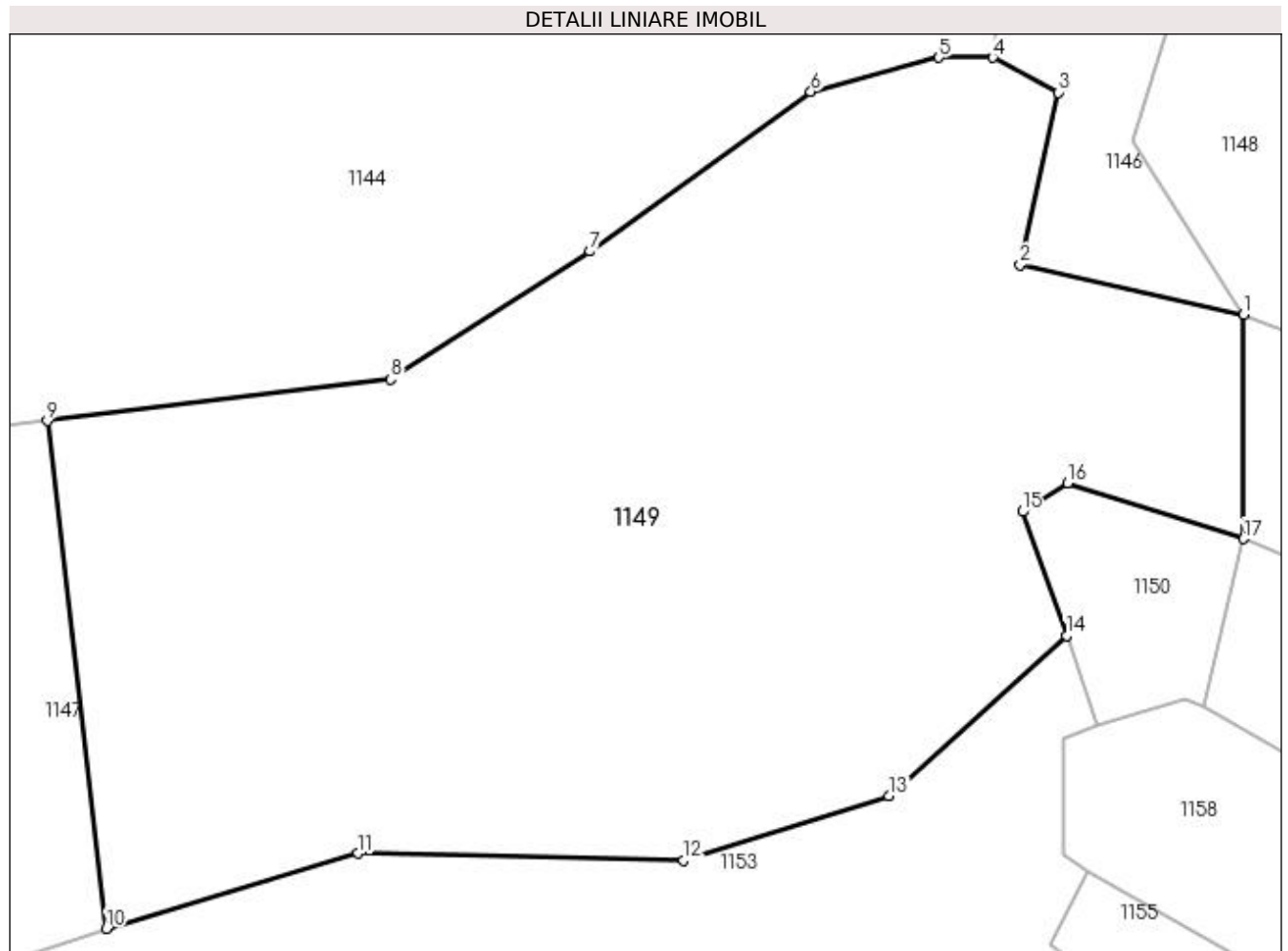
Inscrieri privind dezmembramintele dreptului de proprietate, drepturi reale de garanție și sarcini	Referințe
NU SUNT	

Anexa Nr. 1 La Partea I

Teren

Nr cadastral	Suprafața (mp)*	Observații / Referințe
	1.800	

* Suprafața este determinată în planul de proiecție Stereo 70.



Date referitoare la teren

Crt	Categorie folosință	Intra vilan	Suprafața (mp)	Tarla	Parcelă	Nr. topo	Observații / Referințe
1	faneata	NU	1.800	59	3072/44/2	-	

Lungime Segmente

1) Valorile lungimilor segmentelor sunt obținute din proiecție în plan.

Punct început	X / Y	Punct sfârșit	X / Y	Lungime segment (** (m)
1	450.125,368 513.492,902	2	450.113,257 513.495,577	12.402
2	450.113,257 513.495,577	3	450.115,32 513.504,916	9.565
3	450.115,32 513.504,916	4	450.111,768 513.506,806	4.023
4	450.111,768 513.506,806	5	450.108,86 513.506,806	2.908
5	450.108,86 513.506,806	6	450.101,922 513.504,949	7.182

Punct început	X / Y	Punct sfârșit	X / Y	Lungime segment (** (m)
6	450.101,922 513.504,949	7	450.089,955 513.496,318	14.755
7	450.089,955 513.496,318	8	450.079,148 513.489,396	12.834
8	450.079,148 513.489,396	9	450.060,544 513.487,134	18.74
9	450.060,544 513.487,134	10	450.063,748 513.459,657	27.663
10	450.063,748 513.459,657	11	450.077,387 513.463,728	14.234
11	450.077,387 513.463,728	12	450.095,025 513.463,341	17.643
12	450.095,025 513.463,341	13	450.106,157 513.466,828	11.665
13	450.106,157 513.466,828	14	450.115,762 513.475,525	12.958
14	450.115,762 513.475,525	15	450.113,377 513.482,224	7.111
15	450.113,377 513.482,224	16	450.115,827 513.483,771	2.897
16	450.115,827 513.483,771	17	450.125,368 513.480,762	10.004
17	450.125,368 513.480,762	1	450.125,368 513.492,902	12.14

** Lungimile segmentelor sunt determinate în planul de proiecție Stereo 70 și sunt rotunjite la 1 milimetru.

*** Distanța dintre puncte este formată din segmente cumulate ce sunt mai mici decât valoarea 1 milimetru.

**DATE DESPRE IMOBILUL NR. 1150**

Oficiul de Cadastru și Publicitate Imobiliară SIBIU
Biroul de Cadastru și Publicitate Imobiliară Medias

A. Partea I. Descrierea imobilului

TEREN Extravilan

Adresa: Jud. Sibiu

Nr. Crt	Nr cadastral Nr. topografic	Suprafața* (mp)	Observații / Referințe
A1		100	Sector cadastral:47 Teren neimprejmuit;

B. Partea II. Proprietari și acte

Inscrieri privitoare la dreptul de proprietate și alte drepturi reale	Referințe
/	
Act Administrativ nr. 756/6, din 30/05/1995 emis de CJSDPAT SIBIU (TITLU DE PROPRIETATE);	
B1	A1
Intabulare, drept de PROPRIETATE, dobândit prin Reconstituire, cota actuala 1/1 1) NICOLAE ILIE	

C. Partea III. SARCINI .

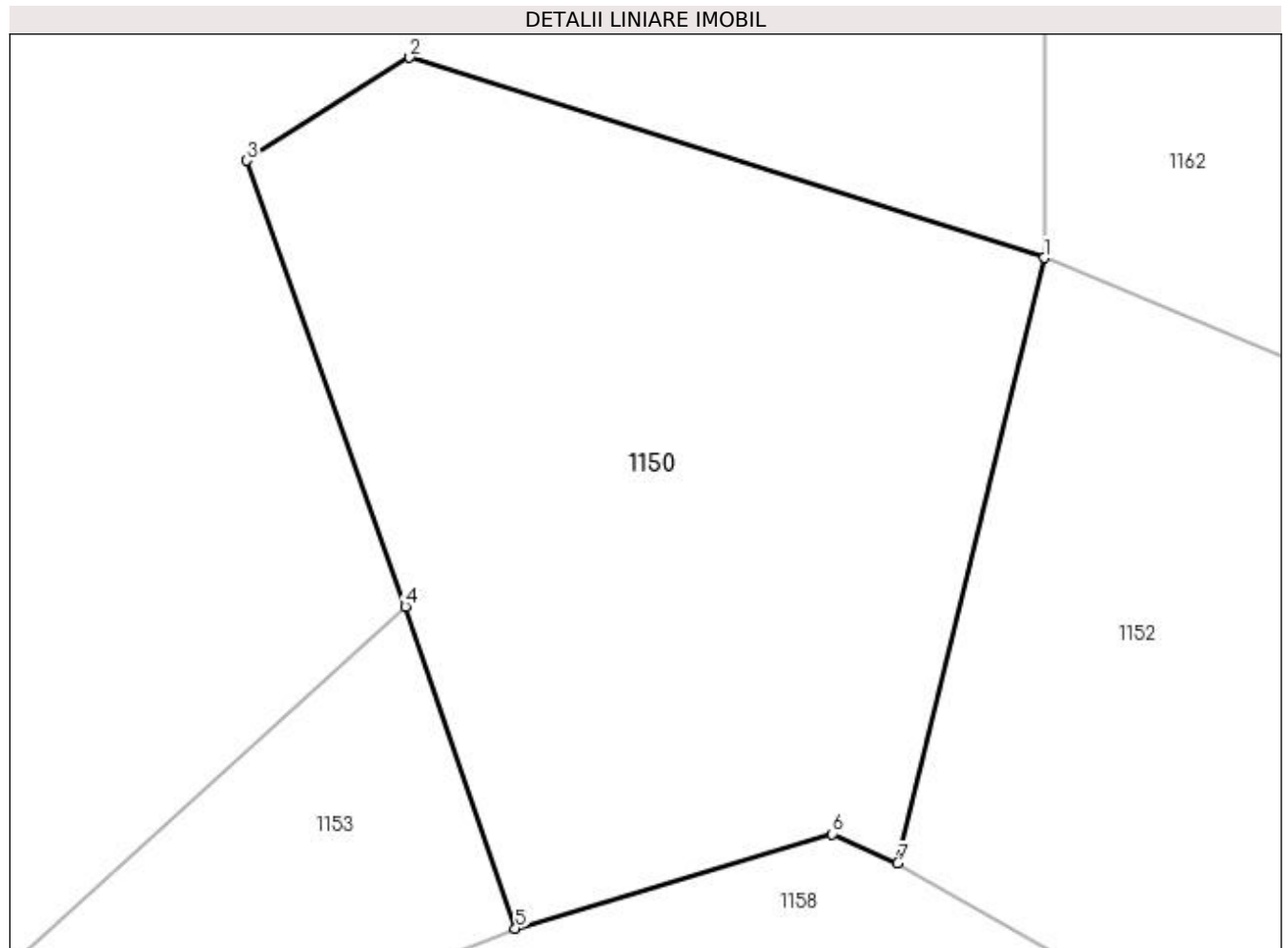
Inscrieri privind dezmembramintele dreptului de proprietate, drepturi reale de garanție și sarcini	Referințe
NU SUNT	

Anexa Nr. 1 La Partea I

Teren

Nr cadastral	Suprafața (mp)*	Observații / Referințe
	100	

* Suprafața este determinată în planul de proiecție Stereo 70.



Date referitoare la teren

Crt	Categorie folosință	Intravilan	Suprafața (mp)	Tarla	Parcelă	Nr. topo	Observații / Referințe
1	faneata	NU	100	59	3063/1	-	

Lungime Segmente

1) Valorile lungimilor segmentelor sunt obținute din proiecție în plan.

Punct început	X / Y	Punct sfârșit	X / Y	Lungime segment (** (m)
1	450.125,368 513.480,762	2	450.115,827 513.483,771	10.004
2	450.115,827 513.483,771	3	450.113,377 513.482,224	2.897
3	450.113,377 513.482,224	4	450.115,762 513.475,525	7.111
4	450.115,762 513.475,525	5	450.117,414 513.470,685	5.114
5	450.117,414 513.470,685	6	450.122,184 513.472,105	4.978

Punct început	X / Y	Punct sfârșit	X / Y	Lungime segment (** (m)
6	450.122,184 513.472,105	7	450.123,166 513.471,663	1.077
7	450.123,166 513.471,663	1	450.125,368 513.480,762	9.362

** Lungimile segmentelor sunt determinate în planul de proiecție Stereo 70 și sunt rotunjite la 1 milimetru.

*** Distanța dintre puncte este formată din segmente cumulate ce sunt mai mici decât valoarea 1 milimetru.

**DATE DESPRE IMOBILUL NR. 1151**

Oficiul de Cadastru și Publicitate Imobiliară SIBIU
Biroul de Cadastru și Publicitate Imobiliară Medias

A. Partea I. Descrierea imobilului

TEREN Extravilan

Adresa: Jud. Sibiu

Nr. Crt	Nr cadastral Nr. topografic	Suprafața* (mp)	Observații / Referințe
A1		2.300	Sector cadastral:47 Teren neimprejmuit;

B. Partea II. Proprietari și acte

Inscrieri privitoare la dreptul de proprietate și alte drepturi reale	Referințe
/	
Act Administrativ nr. 946/6, din 26/05/1995 emis de CJSDPAT SIBIU (TITLU DE PROPRIETATE);	
B1	A1
Intabulare, drept de PROPRIETATE, dobandit prin Constituire, cota actuala 1/1 1) MUNTEAN MARIA	

C. Partea III. SARCINI .

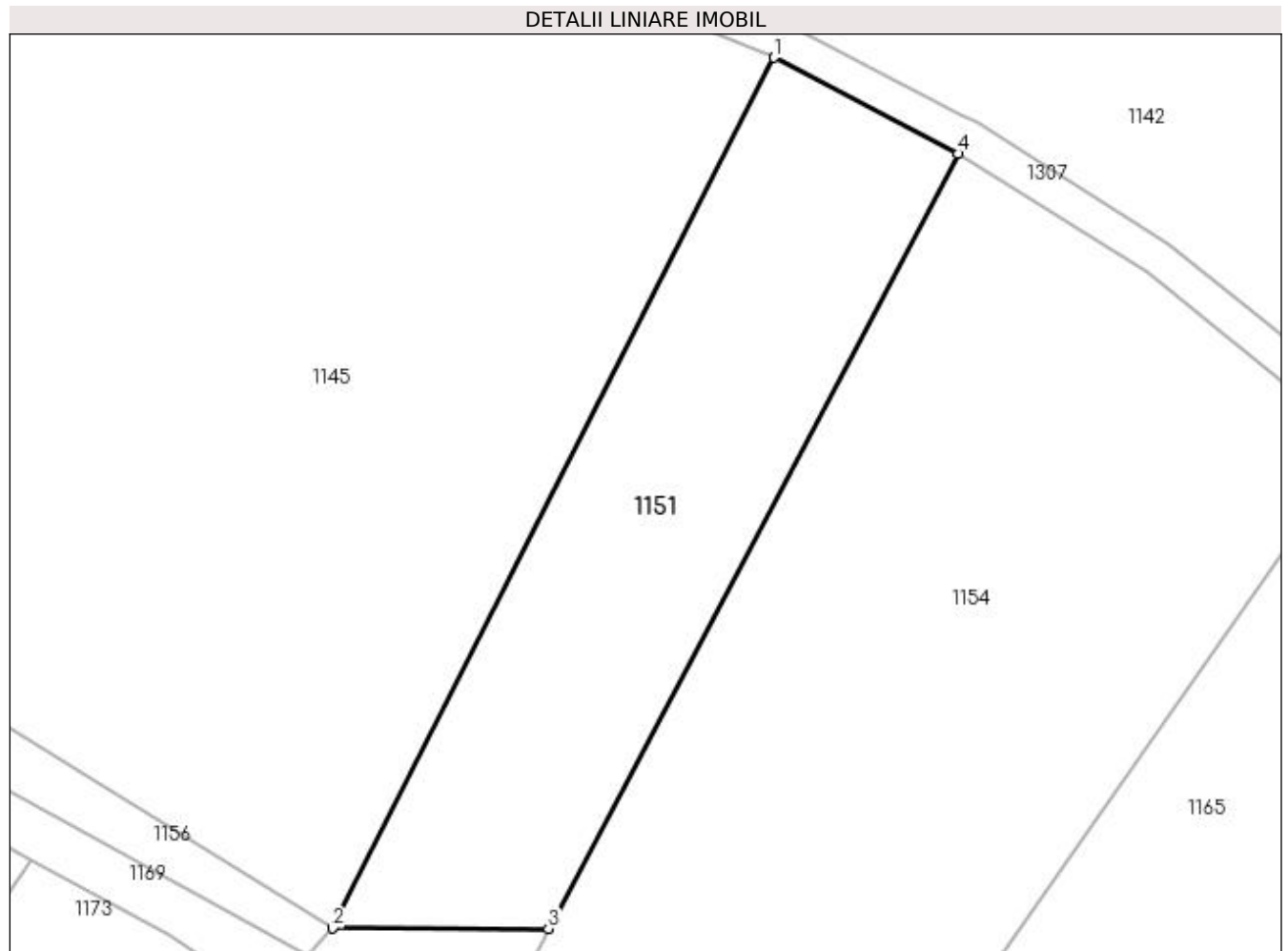
Inscrieri privind dezmembramintele dreptului de proprietate, drepturi reale de garanție și sarcini	Referințe
NU SUNT	

Anexa Nr. 1 La Partea I

Teren

Nr cadastral	Suprafața (mp)*	Observații / Referințe
	2.300	

* Suprafața este determinată în planul de proiecție Stereo 70.



Date referitoare la teren

Crt	Categorie folosință	Intravilan	Suprafața (mp)	Tarla	Parcelă	Nr. topo	Observații / Referințe
1	arabil	NU	2.300	59	3072/17	-	

Lungime Segmente

1) Valorile lungimilor segmentelor sunt obținute din proiecție în plan.

Punct început	X / Y	Punct sfârșit	X / Y	Lungime segment (** (m)
1	450.393,135 513.523,566	2	450.343,932 513.426,583	108.751
2	450.343,932 513.426,583	3	450.367,978 513.426,512	24.047
3	450.367,978 513.426,512	4	450.413,687 513.512,849	97.69
4	450.413,687 513.512,849	1	450.393,135 513.523,566	23.179

**** Lungimile segmentelor sunt determinate în planul de proiecție Stereo 70 și sunt rotunjite la 1 milimetru.**

***** Distanța dintre puncte este formată din segmente cumulate ce sunt mai mici decât valoarea 1 milimetru.**

**DATE DESPRE IMOBILUL NR. 1152**

Oficiul de Cadastru și Publicitate Imobiliară SIBIU
Biroul de Cadastru și Publicitate Imobiliară Medias

A. Partea I. Descrierea imobilului

TEREN Extravilan

Adresa: Jud. Sibiu

Nr. Crt	Nr cadastral Nr. topografic	Suprafața* (mp)	Observații / Referințe
A1		600	Sector cadastral:47 Teren neimprejmuit;

B. Partea II. Proprietari și acte

Inscrieri privitoare la dreptul de proprietate și alte drepturi reale	Referințe
/	
Act Administrativ nr. 799/6, din 16/06/1995 emis de CJSDPAT SIBIU (TITLU DE PROPRIETATE);	
B1	A1
Intabulare, drept de PROPRIETATE, dobândit prin Reconstituire, cota actuala 1/1	
1) BOIEȘAN PAVEL	
2) BOIEȘAN IOAN	

C. Partea III. SARCINI .

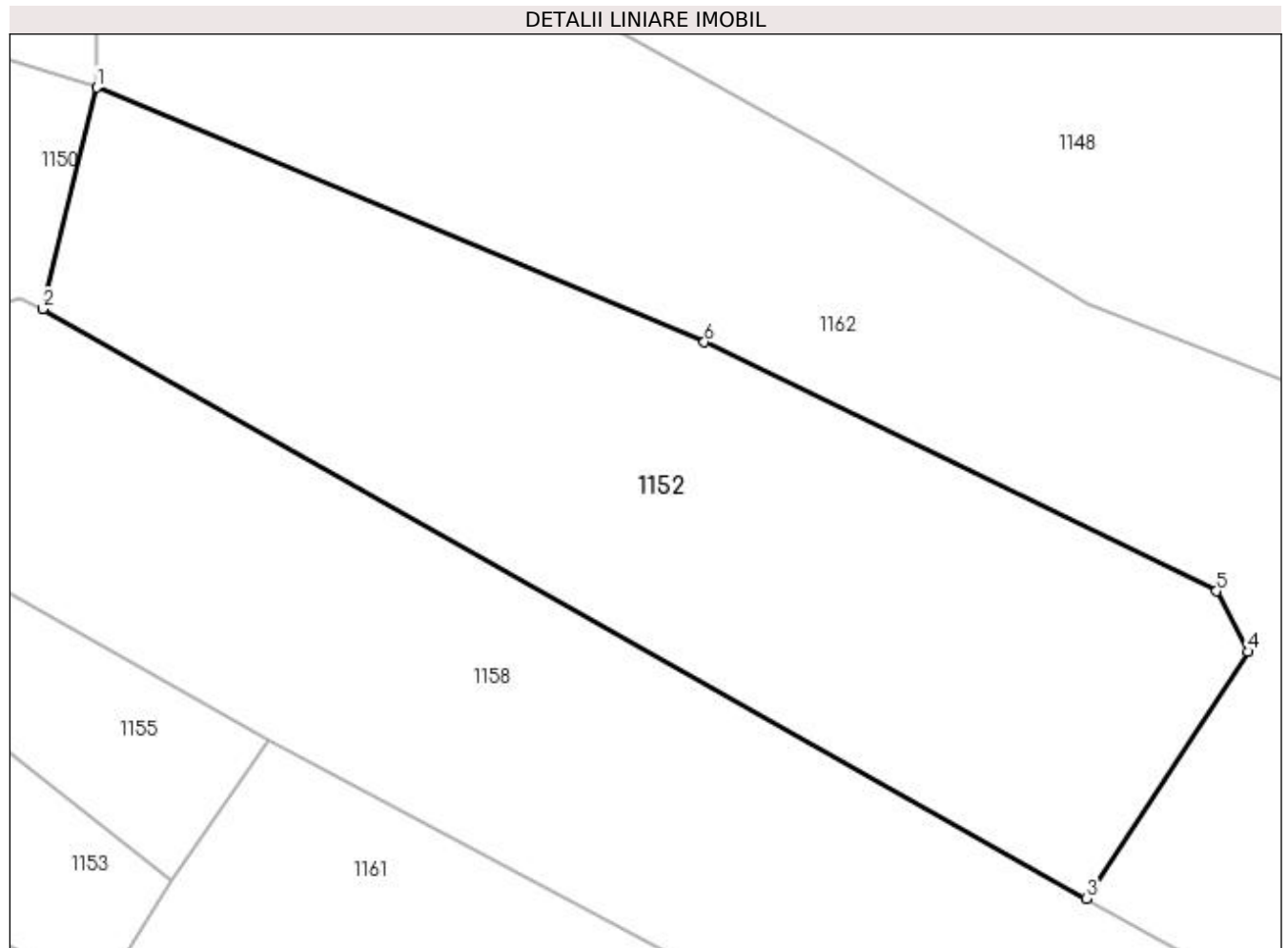
Inscrieri privind dezmembramintele dreptului de proprietate, drepturi reale de garanție și sarcini	Referințe
NU SUNT	

Anexa Nr. 1 La Partea I

Teren

Nr cadastral	Suprafața (mp)*	Observații / Referințe
	600	

* Suprafața este determinată în planul de proiecție Stereo 70.



Date referitoare la teren

Crt	Categorie folosință	Intra vilan	Suprafața (mp)	Tarla	Parcelă	Nr. topo	Observații / Referințe
1	faneata	NU	600	59	3063/2	-	

Lungime Segmente

1) Valorile lungimilor segmentelor sunt obținute din proiecție în plan.

Punct început	X / Y	Punct sfârșit	X / Y	Lungime segment (** (m)
1	450.125,368 513.480,762	2	450.123,166 513.471,663	9.362
2	450.123,166 513.471,663	3	450.166,019 513.447,461	49.215
3	450.166,019 513.447,461	4	450.172,671 513.457,596	12.123
4	450.172,671 513.457,596	5	450.171,378 513.460,086	2.806
5	450.171,378 513.460,086	6	450.150,338 513.470,303	23.389

Punct început	X / Y	Punct sfârșit	X / Y	Lungime segment (** (m)
6	450.150,338 513.470,303	1	450.125,368 513.480,762	27.073

** Lungimile segmentelor sunt determinate în planul de proiecție Stereo 70 și sunt rotunjite la 1 milimetru.

*** Distanța dintre puncte este formată din segmente cumulate ce sunt mai mici decât valoarea 1 milimetru.

**DATE DESPRE IMOBILUL NR. 1153**

Oficiul de Cadastru și Publicitate Imobiliară SIBIU
Biroul de Cadastru și Publicitate Imobiliară Medias

A. Partea I. Descrierea imobilului

TEREN Extravilan

Adresa: Jud. Sibiu

Nr. Crt	Nr cadastral Nr. topografic	Suprafața* (mp)	Observații / Referințe
A1		1.500	Sector cadastral:47 Teren neimpregmuit;

B. Partea II. Proprietari și acte

Inscrieri privitoare la dreptul de proprietate și alte drepturi reale	Referințe
/	
Act Administrativ nr. 596/6, din 29/05/1995 emis de CJSDPAT SIBIU (TITLU DE PROPRIETATE);	
B1	A1
Intabulare, drept de PROPRIETATE, dobândit prin Reconstituire, cota actuala 1/1	
1) URDĂ ANA DEFUNCT:Da	
2) HAIUC AVRAM	

C. Partea III. SARCINI .

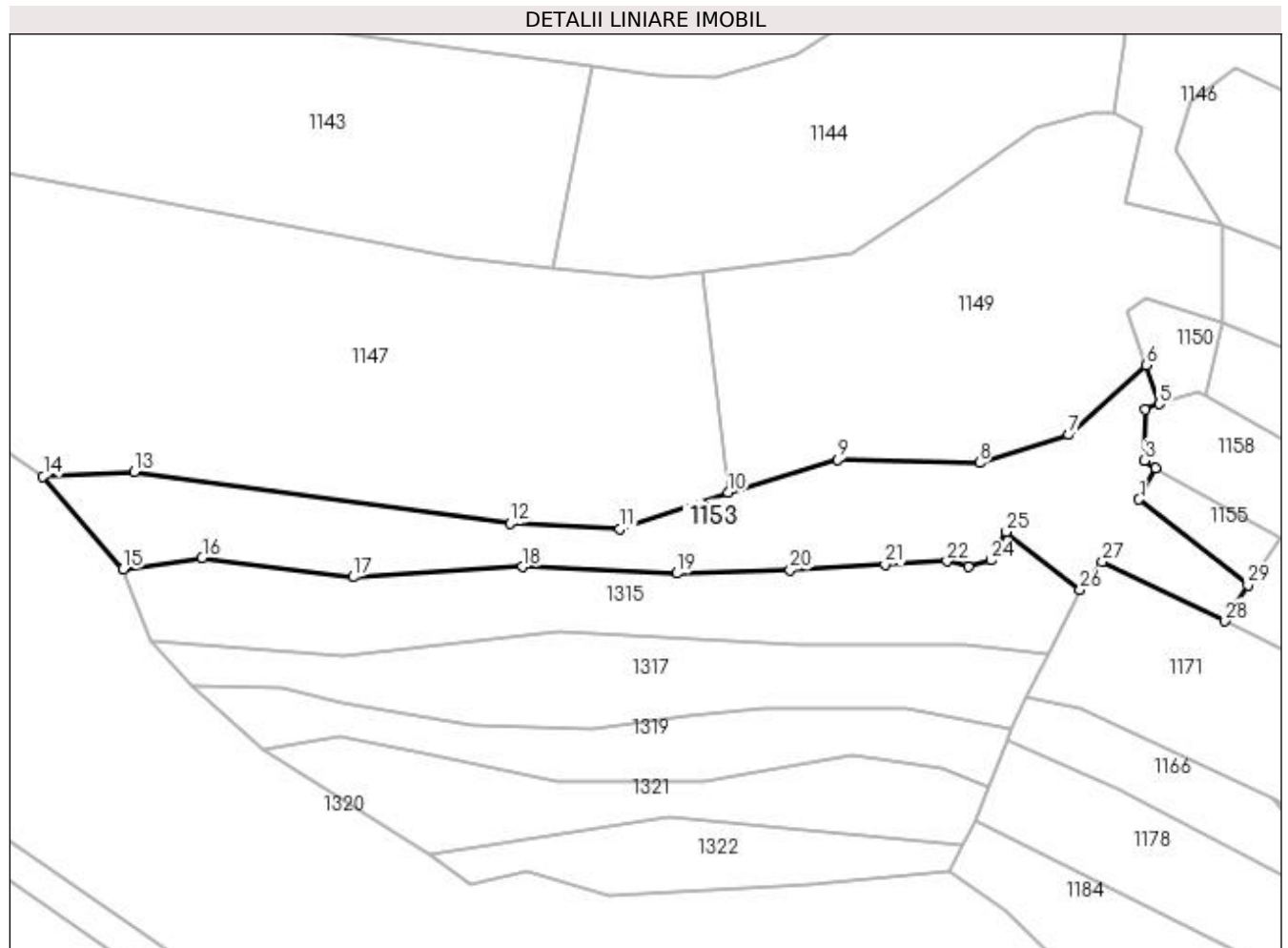
Inscrieri privind dezmembramintele dreptului de proprietate, drepturi reale de garanție și sarcini	Referințe
NU SUNT	

Anexa Nr. 1 La Partea I

Teren

Nr cadastral	Suprafața (mp)*	Observații / Referințe
	1.500	

* Suprafața este determinată în planul de proiecție Stereo 70.



Date referitoare la teren

Crt	Categorie folosință	Intra vilan	Suprafața (mp)	Tarla	Parcelă	Nr. topo	Observații / Referințe
1	faneata	NU	1.500	59	3061	-	

Lungime Segmente

1) Valorile lungimilor segmentelor sunt obținute din proiecție în plan.

Punct început	X / Y	Punct sfârșit	X / Y	Lungime segment (** (m)
1	450.114,886 513.458,827	2	450.116,9 513.462,742	4.403
3	450.115,586 513.463,658	4	450.115,623 513.469,978	6.321
5	450.117,414 513.470,685	6	450.115,762 513.475,525	5.114
7	450.106,157 513.466,828	8	450.095,025 513.463,341	11.665
9	450.077,387 513.463,728	10	450.063,748 513.459,657	14.234

Punct început	X / Y	Punct sfârșit	X / Y	Lungime segment (** (m)
2	450.116,9 513.462,742	3	450.115,586 513.463,658	1.602
4	450.115,623 513.469,978	5	450.117,414 513.470,685	1.925
6	450.115,762 513.475,525	7	450.106,157 513.466,828	12.958
8	450.095,025 513.463,341	9	450.077,387 513.463,728	17.643
10	450.063,748 513.459,657	11	450.050,304 513.455,127	14.186

Punct început	X / Y	Punct sfârșit	X / Y	Lungime segment (** (m)
11	450.050,304 513.455,127	12	450.036,63 513.455,852	13.694
13	449.989,885 513.462,255	14	449.978,526 513.461,665	11.374
15	449.988,497 513.450,15	16	449.998,315 513.451,576	9.921
17	450.017,11 513.449,154	18	450.038,175 513.450,431	21.104
19	450.057,377 513.449,623	20	450.071,466 513.450,034	14.096
21	450.083,266 513.450,704	22	450.091,002 513.451,143	7.749
23	450.093,656 513.450,417	24	450.096,455 513.451,262	2.923
25	450.098,384 513.454,781	26	450.107,555 513.447,603	11.645
27	450.110,346 513.451,043	28	450.125,608 513.443,692	16.94
29	450.128,428 513.448,172	1	450.114,886 513.458,827	17.231

Punct început	X / Y	Punct sfârșit	X / Y	Lungime segment (** (m)
12	450.036,63 513.455,852	13	449.989,885 513.462,255	47.182
14	449.978,526 513.461,665	15	449.988,497 513.450,15	15.232
16	449.998,315 513.451,576	17	450.017,11 513.449,154	18.95
18	450.038,175 513.450,431	19	450.057,377 513.449,623	19.219
20	450.071,466 513.450,034	21	450.083,266 513.450,704	11.818
22	450.091,002 513.451,143	23	450.093,656 513.450,417	2.752
24	450.096,455 513.451,262	25	450.098,384 513.454,781	4.013
26	450.107,555 513.447,603	27	450.110,346 513.451,043	4.43
28	450.125,608 513.443,692	29	450.128,428 513.448,172	5.294

** Lungimile segmentelor sunt determinate în planul de proiecție Stereo 70 și sunt rotunjite la 1 milimetru.

*** Distanța dintre puncte este formată din segmente cumulate ce sunt mai mici decât valoarea 1 milimetru.

**DATE DESPRE IMOBILUL NR. 1154**

Oficiul de Cadastru și Publicitate Imobiliară SIBIU
Biroul de Cadastru și Publicitate Imobiliară Medias

A. Partea I. Descrierea imobilului

TEREN Extravilan

Adresa: Jud. Sibiu

Nr. Crt	Nr cadastral Nr. topografic	Suprafața* (mp)	Observații / Referințe
A1		5.000	Sector cadastral:47 Teren neimprejmit;

B. Partea II. Proprietari și acte

Inscrieri privitoare la dreptul de proprietate și alte drepturi reale		Referințe
/		
Act Notarial nr. 735, din 26/05/2004 emis de NP NISTOR ANA (contract de vanzare-cumparare);		
B1	Intabulare, drept de PROPRIETATE, dobandit prin Conventie, cota actuala 2/4 1) HOȚA CRUCIȚA	A1
Act Notarial nr. 3, din 20/01/2012 emis de NP LOHAN FLORENTINA (certificat de mostenitor);		
B2	Intabulare, drept de PROPRIETATE, dobandit prin Succesiune, cota actuala 1/4 1) BĂRDAȘ CRUCIȚA-SANDA	A1
B3	Intabulare, drept de PROPRIETATE, dobandit prin Succesiune, cota actuala 1/4 1) HOȚA RADU-TRAIAN	A1

C. Partea III. SARCINI .

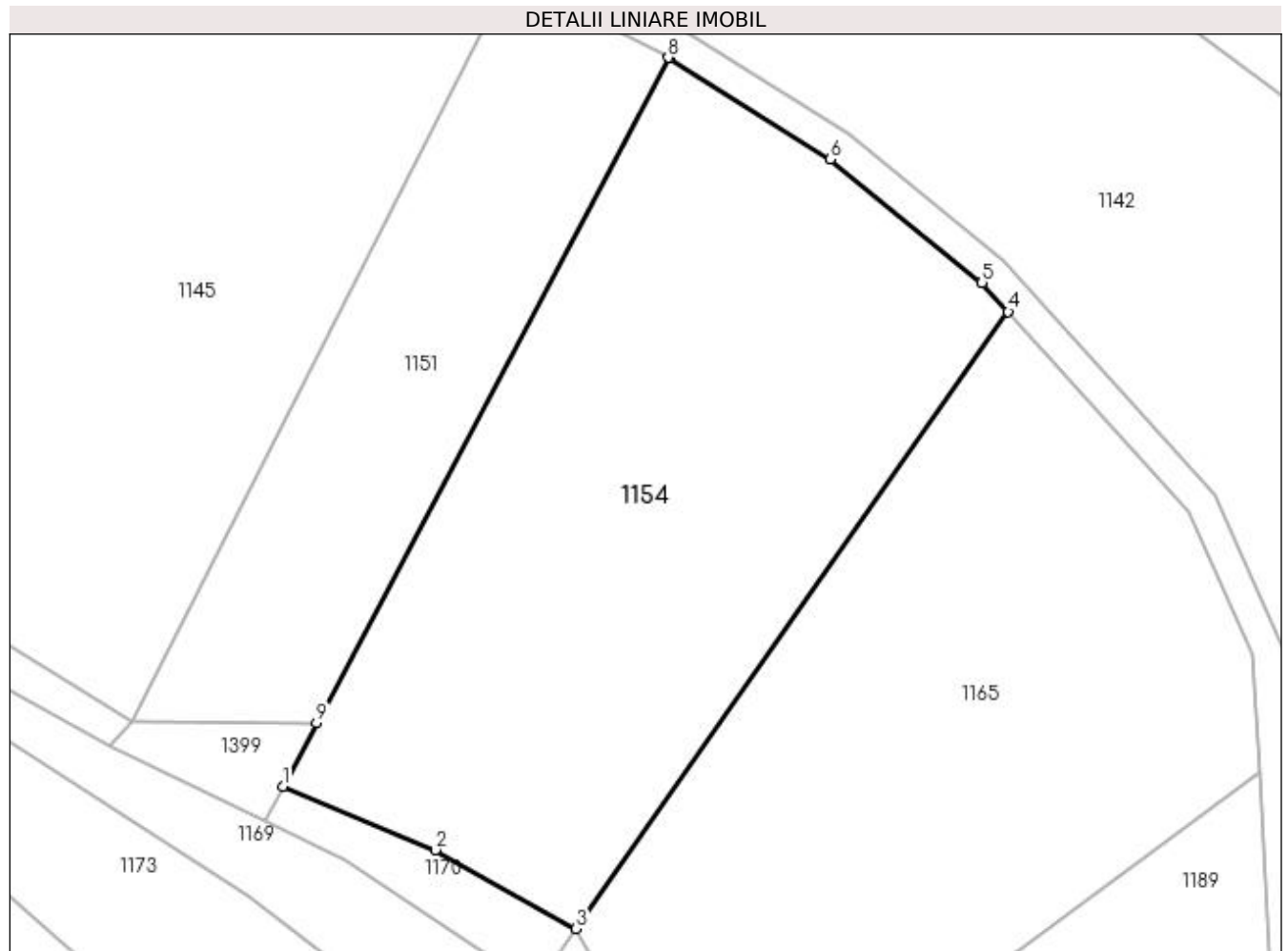
Inscrieri privind dezmembramintele dreptului de proprietate, drepturi reale de garanție și sarcini	Referințe
NU SUNT	

Anexa Nr. 1 La Partea I

Teren

Nr cadastral	Suprafața (mp)*	Observații / Referințe
	5.000	

* Suprafața este determinată în planul de proiecție Stereo 70.



Date referitoare la teren

Crt	Categorie folosință	Intravilan	Suprafața (mp)	Tarla	Parcelă	Nr. topo	Observații / Referințe
1	arabil	NU	5.000	59	3072/16	-	

Lungime Segmente

1) Valorile lungimilor segmentelor sunt obținute din proiecție în plan.

Punct început	X / Y	Punct sfârșit	X / Y	Lungime segment (** (m)
1	450.363,594 513.418,229	2	450.383,431 513.409,996	21.478
2	450.383,431 513.409,996	3	450.401,708 513.399,779	20.939
3	450.401,708 513.399,779	4	450.457,86 513.479,862	97.808
4	450.457,86 513.479,862	5	450.454,464 513.483,643	5.082
5	450.454,464 513.483,643	6	450.434,743 513.499,633	25.388

Punct început	X / Y	Punct sfârșit	X / Y	Lungime segment (** (m)
6	450.434,743 513.499,633	7	450.413,783 513.512,808	24.757
7	450.413,783 513.512,808	8	450.413,687 513.512,849	0.104
8	450.413,687 513.512,849	9	450.367,978 513.426,512	97.69
9	450.367,978 513.426,512	1	450.363,594 513.418,229	9.371

** Lungimile segmentelor sunt determinate în planul de proiecție Stereo 70 și sunt rotunjite la 1 milimetru.

*** Distanța dintre puncte este formată din segmente cumulate ce sunt mai mici decât valoarea 1 milimetru.

**DATE DESPRE IMOBILUL NR. 1155**

Oficiul de Cadastru și Publicitate Imobiliară SIBIU
Biroul de Cadastru și Publicitate Imobiliară Medias

A. Partea I. Descrierea imobilului

TEREN Extravilan

Adresa: Jud. Sibiu

Nr. Crt	Nr cadastral Nr. topografic	Suprafața* (mp)	Observații / Referințe
A1		100	Sector cadastral:47 Teren neimprejmuit;

B. Partea II. Proprietari și acte

Inscrieri privitoare la dreptul de proprietate și alte drepturi reale	Referințe
/	
Act Administrativ nr. 596/6, din 29/05/1995 emis de CJSDPAT SIBIU (TITLU DE PROPRIETATE);	
B1	A1
Intabulare, drept de PROPRIETATE, dobândit prin Reconstituire, cota actuala 1/1	
1) URDĂ ANA DEFUNCT:Da	
2) HAIUC AVRAM	

C. Partea III. SARCINI .

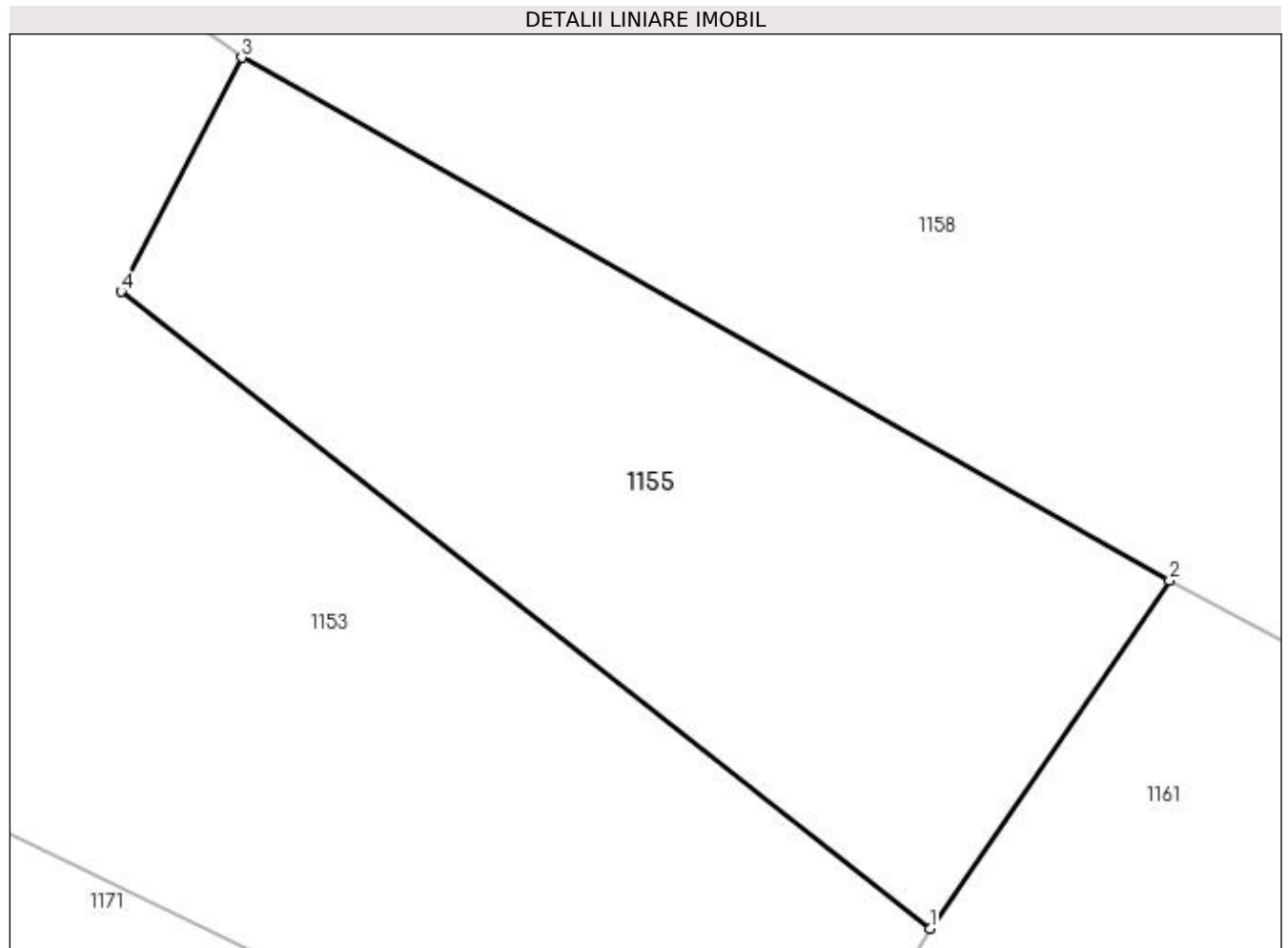
Inscrieri privind dezmembramintele dreptului de proprietate, drepturi reale de garanție și sarcini	Referințe
NU SUNT	

Anexa Nr. 1 La Partea I

Teren

Nr cadastral	Suprafața (mp)*	Observații / Referințe
	100	

* Suprafața este determinată în planul de proiecție Stereo 70.



Date referitoare la teren

Crt	Categorie folosință	Intra vilan	Suprafața (mp)	Tarla	Parcelă	Nr. topo	Observații / Referințe
1	faneata	NU	100	59	3062/1	-	tufaris

Lungime Segmente

1) Valorile lungimilor segmentelor sunt obținute din proiecție în plan.

Punct început	X / Y	Punct sfârșit	X / Y	Lungime segment (** (m)
1	450.128,428 513.448,172	2	450.132,44 513.453,993	7.07
2	450.132,44 513.453,993	3	450.116,9 513.462,742	17.833
3	450.116,9 513.462,742	4	450.114,886 513.458,827	4.403
4	450.114,886 513.458,827	1	450.128,428 513.448,172	17.231

**** Lungimile segmentelor sunt determinate în planul de proiecție Stereo 70 și sunt rotunjite la 1 milimetru.**

***** Distanța dintre puncte este formată din segmente cumulate ce sunt mai mici decât valoarea 1 milimetru.**

**DATE DESPRE IMOBILUL NR. 1156**

Oficiul de Cadastru și Publicitate Imobiliară SIBIU
Biroul de Cadastru și Publicitate Imobiliară Medias

A. Partea I. Descrierea imobilului

TEREN Extravilan

Adresa: Jud. Sibiu

Nr. Crt	Nr cadastral Nr. topografic	Suprafața* (mp)	Observații / Referințe
A1		700	Sector cadastral:47 Teren neimprejmuit;

B. Partea II. Proprietari și acte

Inscrieri privitoare la dreptul de proprietate și alte drepturi reale	Referințe
/	
Act Administrativ nr. 761/6, din 31/05/1995 emis de CJSDPAT SIBIU (TITLU DE PROPRIETATE);	
B1	A1
Intabulare, drept de PROPRIETATE, dobândit prin Reconstituire, cota actuala 1/1 1) RADU MARIA	

C. Partea III. SARCINI .

Inscrieri privind dezmembramintele dreptului de proprietate, drepturi reale de garanție și sarcini	Referințe
NU SUNT	

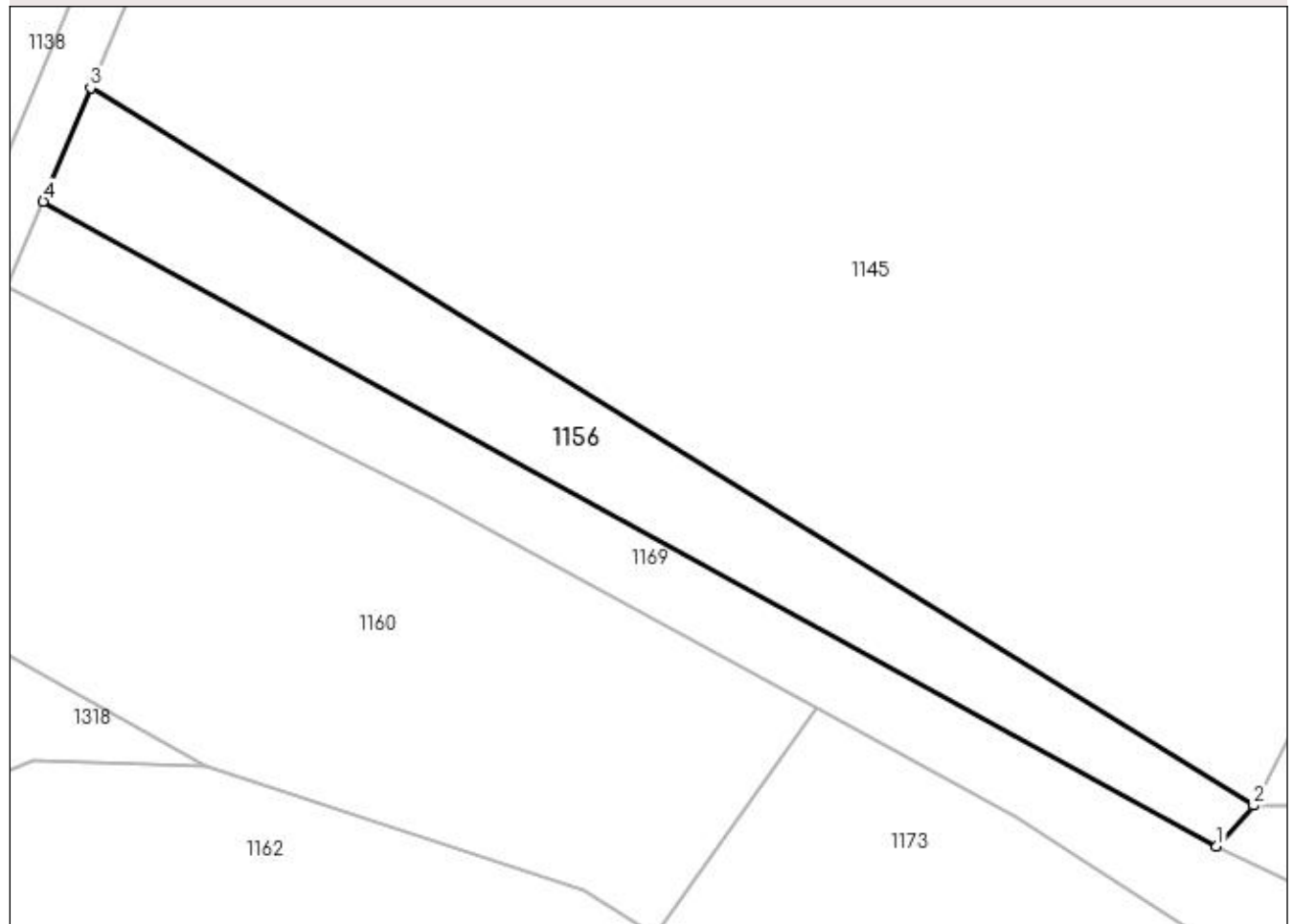
Anexa Nr. 1 La Partea I

Teren

Nr cadastral	Suprafața (mp)*	Observații / Referințe
	700	

* Suprafața este determinată în planul de proiecție Stereo 70.

DETALII LINIARE IMOBIL



Date referitoare la teren

Crt	Categorie folosință	Intra vilan	Suprafața (mp)	Tarla	Parcelă	Nr. topo	Observații / Referințe
1	faneata	NU	700	59	3065/5	-	

Lungime Segmente

1) Valorile lungimilor segmentelor sunt obținute din proiecție în plan.

Punct început	X / Y	Punct sfârșit	X / Y	Lungime segment (** (m)
1	450.341,074 513.423,452	2	450.343,932 513.426,583	4.239
2	450.343,932 513.426,583	3	450.254,636 513.481,651	104.91
3	450.254,636 513.481,651	4	450.251,004 513.472,954	9.425
4	450.251,004 513.472,954	1	450.341,074 513.423,452	102.778

**** Lungimile segmentelor sunt determinate în planul de proiecție Stereo 70 și sunt rotunjite la 1 milimetru.**

***** Distanța dintre puncte este formată din segmente cumulate ce sunt mai mici decât valoarea 1 milimetru.**

**DATE DESPRE IMOBILUL NR. 1157**

Oficiul de Cadastru și Publicitate Imobiliară SIBIU
Biroul de Cadastru și Publicitate Imobiliară Medias

A. Partea I. Descrierea imobilului

TEREN Extravilan

Adresa: Jud. Sibiu

Nr. Crt	Nr cadastral Nr. topografic	Suprafața* (mp)	Observații / Referințe
A1		400	Sector cadastral:47 Teren neimprejmuit;

B. Partea II. Proprietari și acte

Inscrieri privitoare la dreptul de proprietate și alte drepturi reale	Referințe
/	
Act Administrativ nr. 604/6, din 23/05/1995 emis de CJSDPAT SIBIU (TITLU DE PROPRIETATE);	
B1	A1
Intabulare, drept de PROPRIETATE, dobândit prin Reconstituire, cota actuala 1/1 1) STANCIU PARASCHIVA	

C. Partea III. SARCINI .

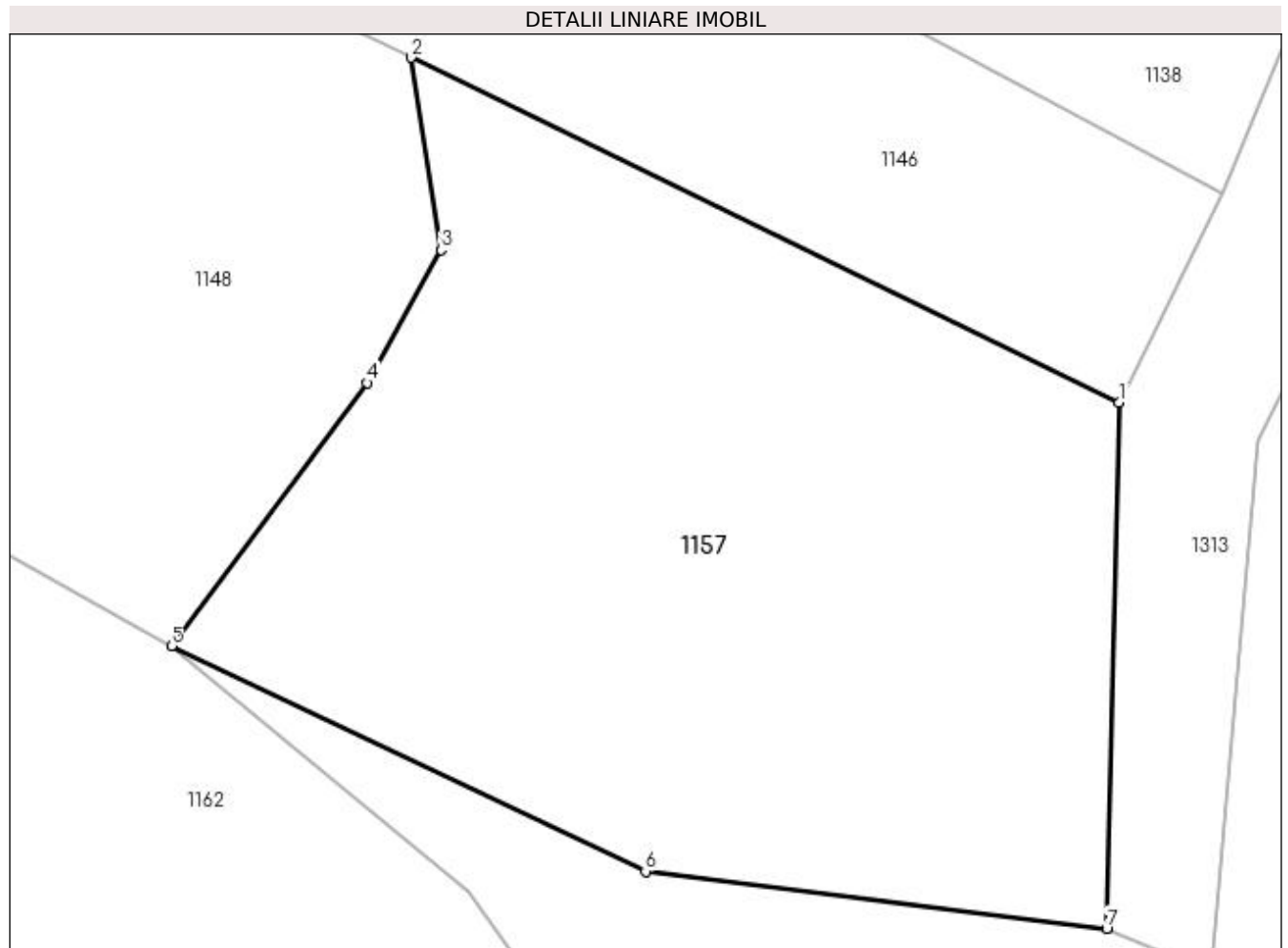
Inscrieri privind dezmembramintele dreptului de proprietate, drepturi reale de garanție și sarcini	Referințe
NU SUNT	

Anexa Nr. 1 La Partea I

Teren

Nr cadastral	Suprafața (mp)*	Observații / Referințe
	400	

* Suprafața este determinată în planul de proiecție Stereo 70.



Date referitoare la teren

Crt	Categorie folosință	Intra vilan	Suprafața (mp)	Tarla	Parcelă	Nr. topo	Observații / Referințe
1	faneata	NU	400	59	3065/6/3	-	

Lungime Segmente

1) Valorile lungimilor segmentelor sunt obținute din proiecție în plan.

Punct început	X / Y	Punct sfârșit	X / Y	Lungime segment (** (m)
1	450.239,766 513.457,468	2	450.219,737 513.467,22	22.277
2	450.219,737 513.467,22	3	450.220,584 513.461,786	5.499
3	450.220,584 513.461,786	4	450.218,492 513.458,031	4.299
4	450.218,492 513.458,031	5	450.212,957 513.450,591	9.273
5	450.212,957 513.450,591	6	450.226,364 513.444,228	14.84

Punct început	X / Y	Punct sfârșit	X / Y	Lungime segment (** (m)
6	450.226,364 513.444,228	7	450.239,404 513.442,612	13.14
7	450.239,404 513.442,612	1	450.239,766 513.457,468	14.861

** Lungimile segmentelor sunt determinate în planul de proiecție Stereo 70 și sunt rotunjite la 1 milimetru.

*** Distanța dintre puncte este formată din segmente cumulate ce sunt mai mici decât valoarea 1 milimetru.

**DATE DESPRE IMOBILUL NR. 1158**

Oficiul de Cadastru și Publicitate Imobiliară SIBIU
Biroul de Cadastru și Publicitate Imobiliară Medias

A. Partea I. Descrierea imobilului

TEREN Extravilan

Adresa: Jud. Sibiu

Nr. Crt	Nr cadastral Nr. topografic	Suprafața* (mp)	Observații / Referințe
A1		1.100	Sector cadastral:47 Teren neimprejmuit;

B. Partea II. Proprietari și acte

Inscrieri privitoare la dreptul de proprietate și alte drepturi reale	Referințe
/	
Act Administrativ nr. 596/6, din 29/05/1995 emis de CJSDPAT SIBIU (TITLU DE PROPRIETATE);	
B1	A1
Intabulare, drept de PROPRIETATE, dobândit prin Reconstituire, cota actuala 1/1	
1) URDĂ ANA DEFUNCT:Da	
2) HAIUC AVRAM	

C. Partea III. SARCINI .

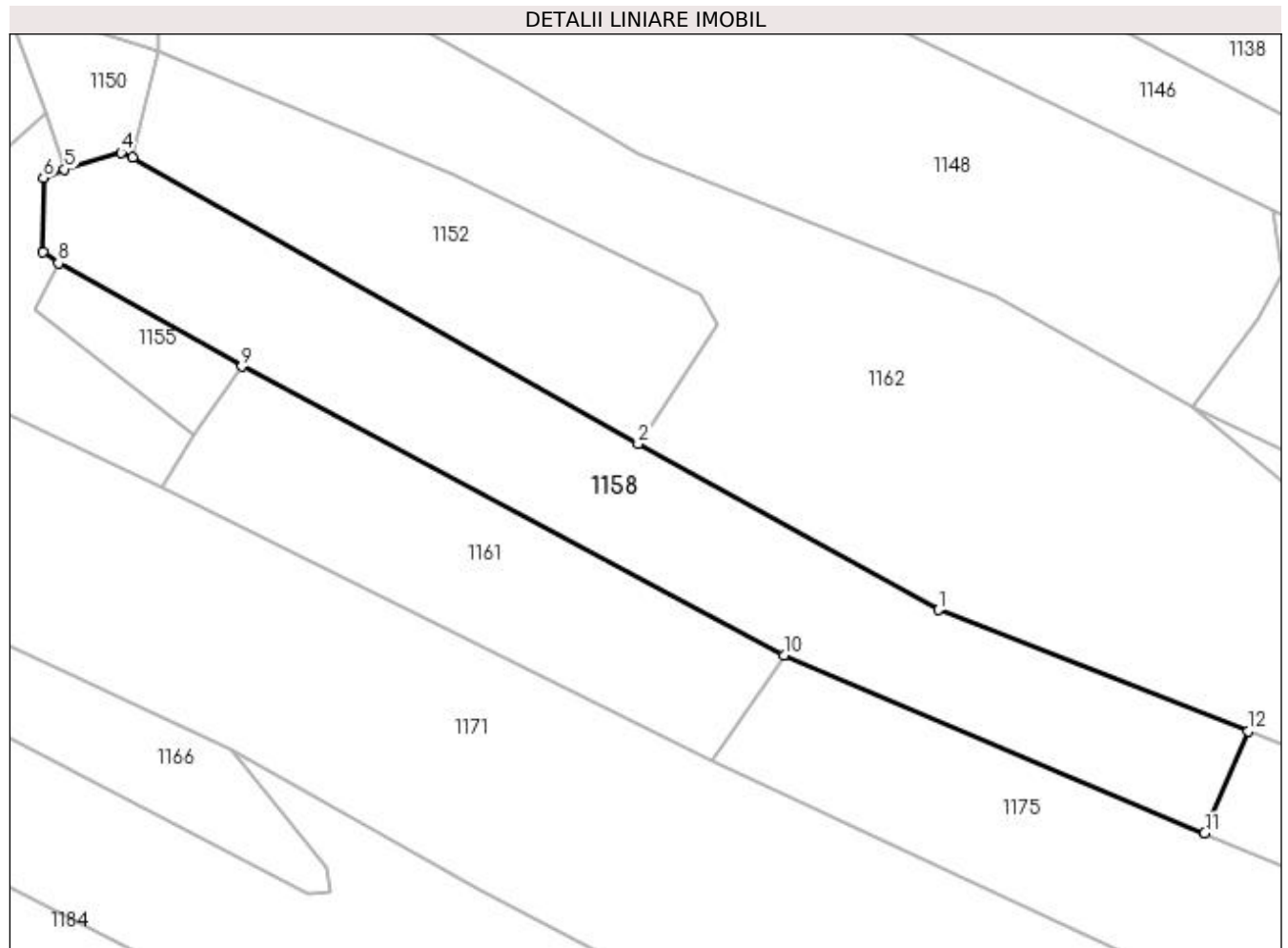
Inscrieri privind dezmembramintele dreptului de proprietate, drepturi reale de garanție și sarcini	Referințe
NU SUNT	

Anexa Nr. 1 La Partea I

Teren

Nr cadastral	Suprafața (mp)*	Observații / Referințe
	1.100	

* Suprafața este determinată în planul de proiecție Stereo 70.



Date referitoare la teren

Crt	Categorie folosință	Intra vilan	Suprafața (mp)	Tarla	Parcelă	Nr. topo	Observații / Referințe
1	arabil	NU	1.100	59	3072/37	-	

Lungime Segmente

1) Valorile lungimilor segmentelor sunt obținute din proiecție în plan.

Punct început	X / Y	Punct sfârșit	X / Y	Lungime segment (** (m)
1	450.191,47 513.433,4	2	450.166,019 513.447,461	29.077
2	450.166,019 513.447,461	3	450.123,166 513.471,663	49.215
3	450.123,166 513.471,663	4	450.122,184 513.472,105	1.077
4	450.122,184 513.472,105	5	450.117,414 513.470,685	4.978
5	450.117,414 513.470,685	6	450.115,623 513.469,978	1.925

Punct început	X / Y	Punct sfârșit	X / Y	Lungime segment (** (m)
6	450.115,623 513.469,978	7	450.115,586 513.463,658	6.321
7	450.115,586 513.463,658	8	450.116,9 513.462,742	1.602
8	450.116,9 513.462,742	9	450.132,44 513.453,993	17.833
9	450.132,44 513.453,993	10	450.178,373 513.429,548	52.033
10	450.178,373 513.429,548	11	450.214,02 513.414,46	38.709
11	450.214,02 513.414,46	12	450.217,69 513.423,131	9.415
12	450.217,69 513.423,131	1	450.191,47 513.433,4	28.159

** Lungimile segmentelor sunt determinate în planul de proiecție Stereo 70 și sunt rotunjite la 1 milimetru.

*** Distanța dintre puncte este formată din segmente cumulate ce sunt mai mici decât valoarea 1 milimetru.

**DATE DESPRE IMOBILUL NR. 1159**

Oficiul de Cadastru și Publicitate Imobiliară SIBIU
Biroul de Cadastru și Publicitate Imobiliară Medias

A. Partea I. Descrierea imobilului

TEREN Extravilan

Adresa: Jud. Sibiu

Nr. Crt	Nr cadastral Nr. topografic	Suprafața* (mp)	Observații / Referințe
A1		5.500	Sector cadastral:47 Teren neimprejmuit;

B. Partea II. Proprietari și acte

Inscrieri privitoare la dreptul de proprietate și alte drepturi reale	Referințe
/	
Act Notarial nr. 2320, din 10/12/2004 emis de NP DANIELȘ CRISTEA (contract de vanzare-cumparare);	
B1	A1
Intabulare, drept de PROPRIETATE, dobandit prin Conventie, cota actuala 1/1	
1) GHIDIVAN OVIDIU	
2) GHIDOVAN GABRIELA	

C. Partea III. SARCINI .

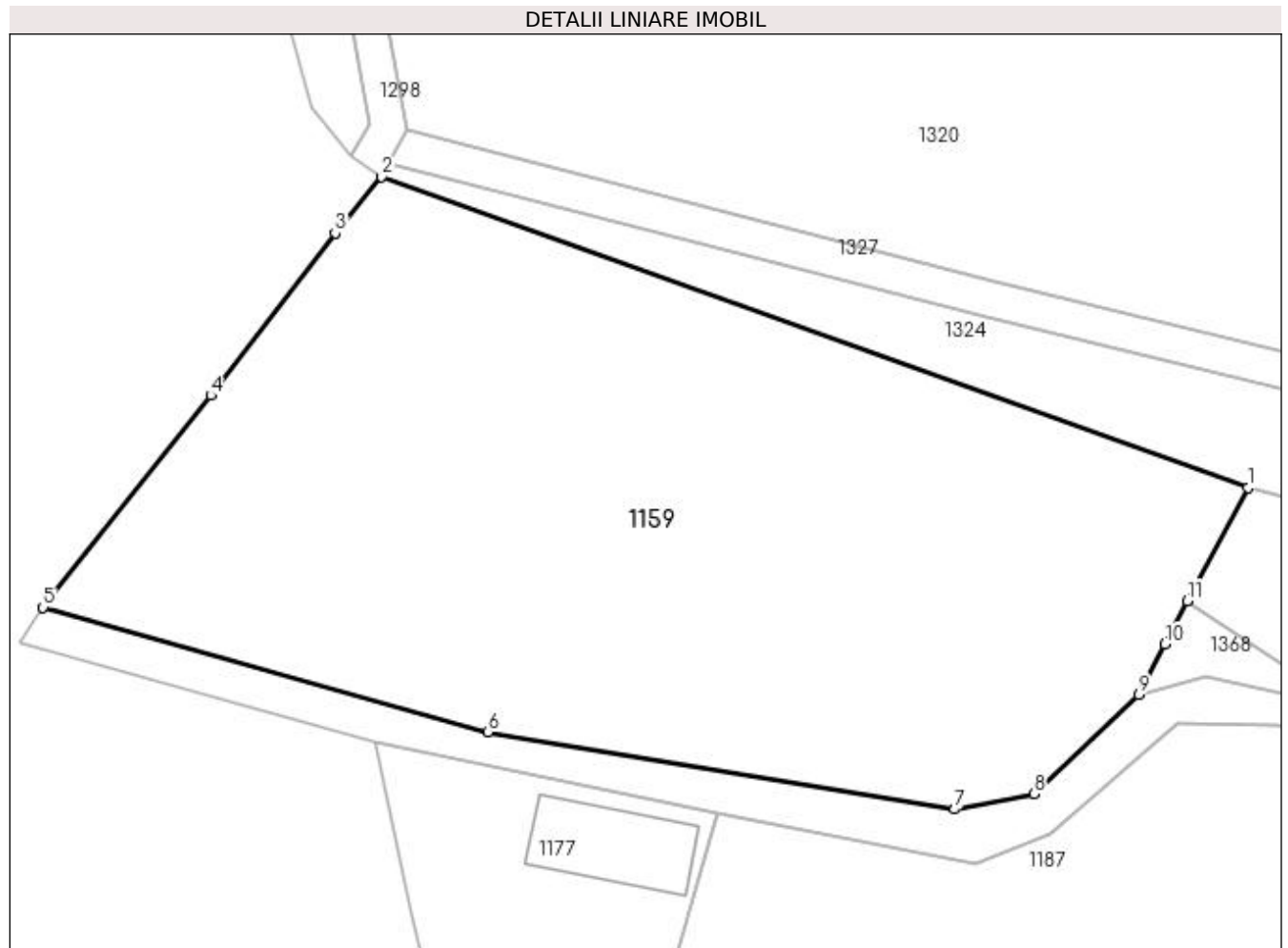
Inscrieri privind dezmembramintele dreptului de proprietate, drepturi reale de garanție și sarcini	Referințe
NU SUNT	

Anexa Nr. 1 La Partea I

Teren

Nr cadastral	Suprafața (mp)*	Observații / Referințe
	5.500	

* Suprafața este determinată în planul de proiecție Stereo 70.



Date referitoare la teren

Crt	Categorie folosință	Intra vilan	Suprafața (mp)	Tarla	Parcelă	Nr. topo	Observații / Referințe
1	arabil	NU	5.500	59	3110/1	-	

Lungime Segmente

1) Valorile lungimilor segmentelor sunt obținute din proiecție în plan.

Punct început	X / Y	Punct sfârșit	X / Y	Lungime segment (** (m)
1	449.750,673 513.447,004	2	449.654,078 513.481,667	102.626
2	449.654,078 513.481,667	3	449.648,919 513.475,361	8.147
3	449.648,919 513.475,361	4	449.635,053 513.457,306	22.766
4	449.635,053 513.457,306	5	449.616,357 513.433,682	30.127
5	449.616,357 513.433,682	6	449.665,941 513.419,829	51.482

Punct început	X / Y	Punct sfârșit	X / Y	Lungime segment (** (m)
6	449.665,941 513.419,829	7	449.717,977 513.411,2	52.747
7	449.717,977 513.411,2	8	449.726,8 513.412,914	8.988
8	449.726,8 513.412,914	9	449.738,502 513.423,988	16.111
9	449.738,502 513.423,988	10	449.741,398 513.429,603	6.318
10	449.741,398 513.429,603	11	449.743,885 513.434,427	5.427
11	449.743,885 513.434,427	1	449.750,673 513.447,004	14.292

** Lungimile segmentelor sunt determinate în planul de proiecție Stereo 70 și sunt rotunjite la 1 milimetru.

*** Distanța dintre puncte este formată din segmente cumulate ce sunt mai mici decât valoarea 1 milimetru.

**DATE DESPRE IMOBILUL NR. 1160**

Oficiul de Cadastru și Publicitate Imobiliară SIBIU
Biroul de Cadastru și Publicitate Imobiliară Medias

A. Partea I. Descrierea imobilului

TEREN Extravilan

Adresa: Jud. Sibiu

Nr. Crt	Nr cadastral Nr. topografic	Suprafața* (mp)	Observații / Referințe
A1		1.600	Sector cadastral:47 Teren neimprejmuit;

B. Partea II. Proprietari și acte

Inscrieri privitoare la dreptul de proprietate și alte drepturi reale	Referințe
/	
Act Administrativ nr. 604/6, din 23/05/1995 emis de CJSDPAT SIBIU (TITLU DE PROPRIETATE);	
B1	A1
Intabulare, drept de PROPRIETATE, dobândit prin Reconstituire, cota actuala 1/1 1) STANCIU PARASCHIVA	

C. Partea III. SARCINI .

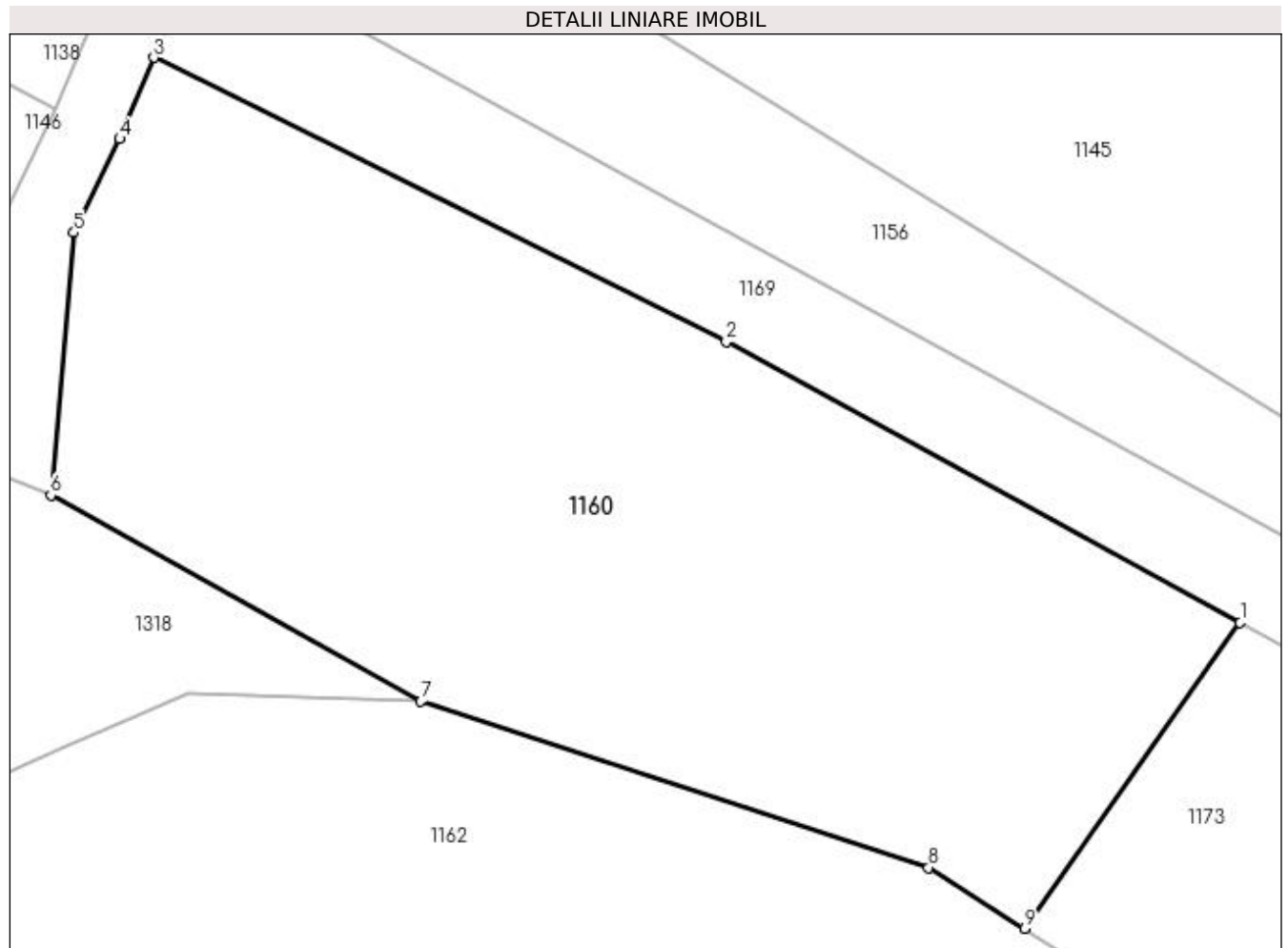
Inscrieri privind dezmembramintele dreptului de proprietate, drepturi reale de garanție și sarcini	Referințe
NU SUNT	

Anexa Nr. 1 La Partea I

Teren

Nr cadastral	Suprafața (mp)*	Observații / Referințe
	1.600	

* Suprafața este determinată în planul de proiecție Stereo 70.



Date referitoare la teren

Crt	Categorie folosință	Intravilan	Suprafața (mp)	Tarla	Parcelă	Nr. topo	Observații / Referințe
1	faneata	NU	1.600	59	3065/6/4	-	

Lungime Segmente

1) Valorile lungimilor segmentelor sunt obținute din proiecție în plan.

Punct început	X / Y	Punct sfârșit	X / Y	Lungime segment (** (m)
1	450.310,311 513.434,113	2	450.280,956 513.450,137	33.443
2	450.280,956 513.450,137	3	450.248,251 513.466,366	36.51
3	450.248,251 513.466,366	4	450.246,314 513.461,728	5.027
4	450.246,314 513.461,728	5	450.243,686 513.456,375	5.963
5	450.243,686 513.456,375	6	450.242,369 513.441,372	15.06

Punct început	X / Y	Punct sfârșit	X / Y	Lungime segment (** (m)
6	450.242,369 513.441,372	7	450.263,502 513.429,621	24.181
7	450.263,502 513.429,621	8	450.292,524 513.420,131	30.534
8	450.292,524 513.420,131	9	450.298,003 513.416,657	6.488
9	450.298,003 513.416,657	1	450.310,311 513.434,113	21.359

** Lungimile segmentelor sunt determinate în planul de proiecție Stereo 70 și sunt rotunjite la 1 milimetru.

*** Distanța dintre puncte este formată din segmente cumulate ce sunt mai mici decât valoarea 1 milimetru.

**DATE DESPRE IMOBILUL NR. 1161**

Oficiul de Cadastru și Publicitate Imobiliară SIBIU
Biroul de Cadastru și Publicitate Imobiliară Medias

A. Partea I. Descrierea imobilului

TEREN Extravilan

Adresa: Jud. Sibiu

Nr. Crt	Nr cadastral Nr. topografic	Suprafața* (mp)	Observații / Referințe
A1		600	Sector cadastral:47 Teren neimprejmuit;

B. Partea II. Proprietari și acte

Inscrieri privitoare la dreptul de proprietate și alte drepturi reale	Referințe
/	
Act Administrativ nr. 732/6, din 25/05/1995 emis de CJSDPAT SIBIU (TITLU DE PROPRIETATE);	
B1	A1
Intabulare, drept de PROPRIETATE, dobândit prin Reconstituire, cota actuala 1/1 1) OPRIȘ NICOLAE	

C. Partea III. SARCINI .

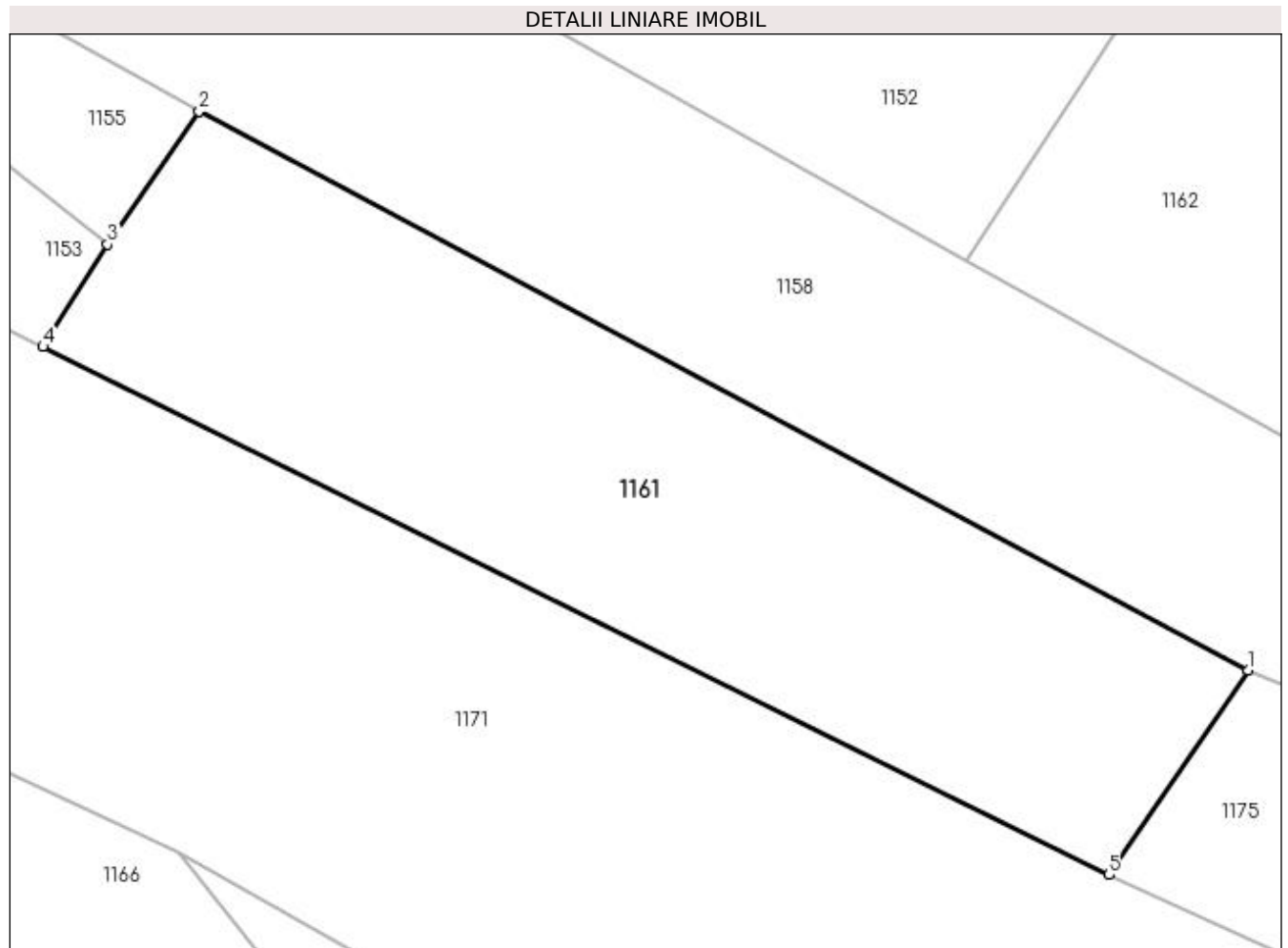
Inscrieri privind dezmembramintele dreptului de proprietate, drepturi reale de garanție și sarcini	Referințe
NU SUNT	

Anexa Nr. 1 La Partea I

Teren

Nr cadastral	Suprafaţa (mp)*	Observații / Referințe
	600	

* Suprafața este determinată în planul de proiecție Stereo 70.



Date referitoare la teren

Crt	Categorie folosință	Intra vilan	Suprafața (mp)	Tarla	Parcelă	Nr. topo	Observații / Referințe
1	faneata	NU	600	59	3062/2	-	tufaris

Lungime Segmente

1) Valorile lungimilor segmentelor sunt obținute din proiecție în plan.

Punct început	X / Y	Punct sfârșit	X / Y	Lungime segment (** (m)
1	450.178,373 513.429,548	2	450.132,44 513.453,993	52.033
2	450.132,44 513.453,993	3	450.128,428 513.448,172	7.07
3	450.128,428 513.448,172	4	450.125,608 513.443,692	5.294
4	450.125,608 513.443,692	5	450.172,295 513.420,591	52.09
5	450.172,295 513.420,591	1	450.178,373 513.429,548	10.824

**** Lungimile segmentelor sunt determinate în planul de proiecție Stereo 70 și sunt rotunjite la 1 milimetru.**

***** Distanța dintre puncte este formată din segmente cumulate ce sunt mai mici decât valoarea 1 milimetru.**

**DATE DESPRE IMOBILUL NR. 1162**

Oficiul de Cadastru și Publicitate Imobiliară SIBIU
Biroul de Cadastru și Publicitate Imobiliară Medias

A. Partea I. Descrierea imobilului

TEREN Extravilan

Adresa: Jud. Sibiu

Nr. Crt	Nr cadastral Nr. topografic	Suprafața* (mp)	Observații / Referințe
A1		3.700	Sector cadastral:47 Teren neimprejmuit;

B. Partea II. Proprietari și acte

Inscrieri privitoare la dreptul de proprietate și alte drepturi reale		Referințe
/		
Act Administrativ nr. 799/6, din 16/06/1995 emis de CJSDPAT SIBIU (TITLU DE PROPRIETATE);		
B1	Intabulare, drept de PROPRIETATE, dobândit prin Reconstituire, cota actuala 1/1 1) BOIEȘAN PAVEL 2) BOIEȘAN IOAN	A1

C. Partea III. SARCINI .

Inscrieri privind dezmembramintele dreptului de proprietate, drepturi reale de garanție și sarcini	Referințe
NU SUNT	

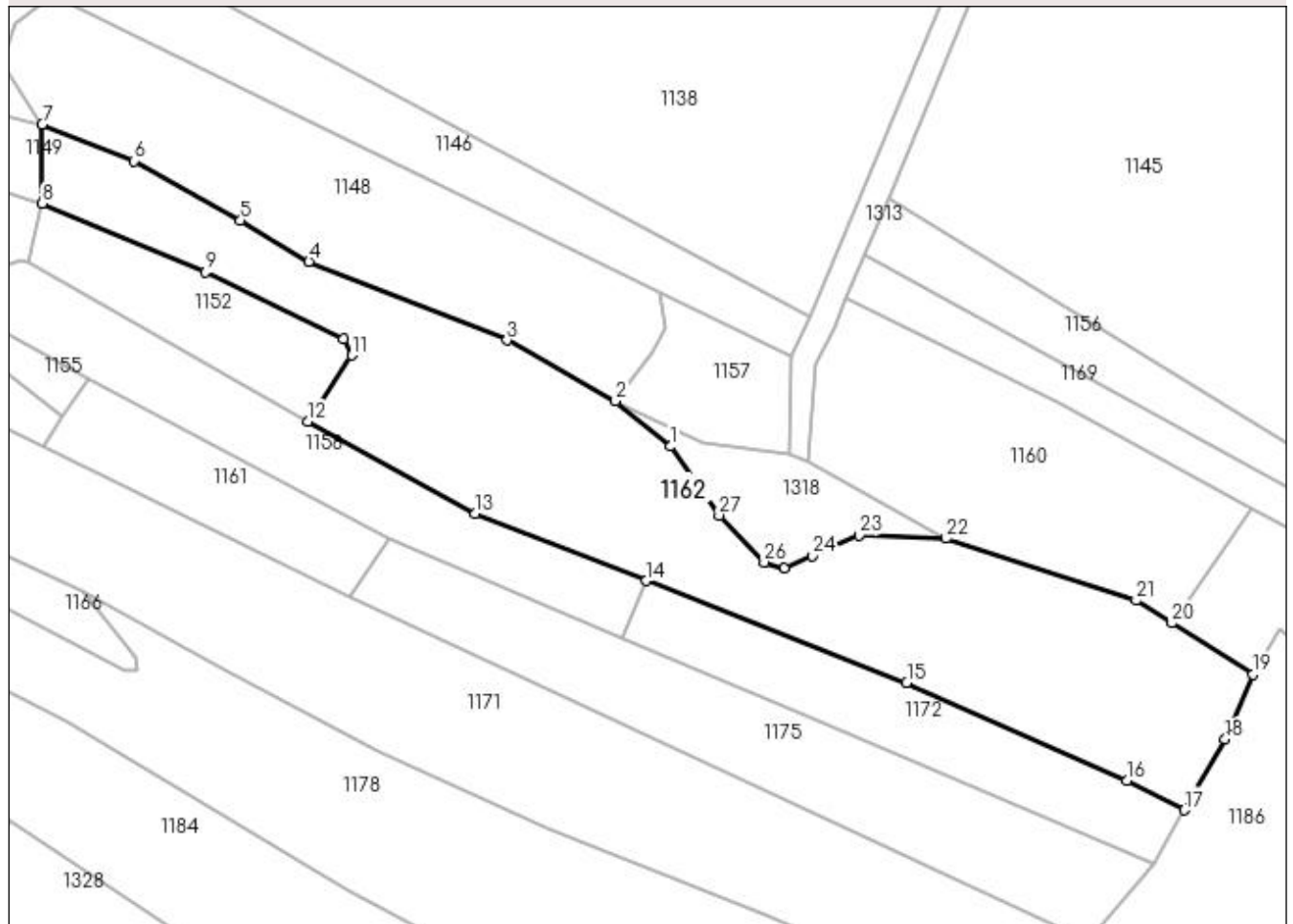
Anexa Nr. 1 La Partea I

Teren

Nr cadastral	Suprafața (mp)*	Observații / Referințe
	3.700	

* Suprafața este determinată în planul de proiecție Stereo 70.

DETALII LINIARE IMOBIL



Date referitoare la teren

Crt	Categorie folosință	Intra vilan	Suprafața (mp)	Tarla	Parcelă	Nr. topo	Observații / Referințe
1	arabil	NU	3.700	59	3072/35	-	

Lungime Segmente

1) Valorile lungimilor segmentelor sunt obținute din proiecție în plan.

Punct început	X / Y	Punct sfârșit	X / Y	Lungime segment (** (m)
1	450.221,361 513.443,658	2	450.212,957 513.450,591	10.894
3	450.196,382 513.459,895	4	450.166,112 513.471,908	32.566
5	450.155,647 513.478,169	6	450.139,333 513.487,276	18.684
7	450.125,368 513.492,902	8	450.125,368 513.480,762	12.14
9	450.150,338 513.470,303	10	450.171,378 513.460,086	23.389

Punct început	X / Y	Punct sfârșit	X / Y	Lungime segment (** (m)
2	450.212,957 513.450,591	3	450.196,382 513.459,895	19.008
4	450.166,112 513.471,908	5	450.155,647 513.478,169	12.195
6	450.139,333 513.487,276	7	450.125,368 513.492,902	15.056
8	450.125,368 513.480,762	9	450.150,338 513.470,303	27.073
10	450.171,378 513.460,086	11	450.172,671 513.457,596	2.806

Punct început	X / Y	Punct sfârșit	X / Y	Lungime segment (** (m))
11	450.172,671 513.457,596	12	450.166,019 513.447,461	12.123
13	450.191,47 513.433,4	14	450.217,69 513.423,131	28.159
15	450.257,454 513.407,558	16	450.291,115 513.392,642	36.818
17	450.299,844 513.388,082	18	450.306,123 513.398,927	12.531
19	450.310,342 513.408,832	20	450.298,003 513.416,657	14.611
21	450.292,524 513.420,131	22	450.263,502 513.429,621	30.534
23	450.250,204 513.430,062	24	450.243,015 513.426,948	7.834
25	450.238,804 513.425,094	26	450.235,68 513.425,957	3.24
27	450.228,795 513.433,148	1	450.221,361 513.443,658	12.874

Punct început	X / Y	Punct sfârșit	X / Y	Lungime segment (** (m))
12	450.166,019 513.447,461	13	450.191,47 513.433,4	29.077
14	450.217,69 513.423,131	15	450.257,454 513.407,558	42.704
16	450.291,115 513.392,642	17	450.299,844 513.388,082	9.848
18	450.306,123 513.398,927	19	450.310,342 513.408,832	10.767
20	450.298,003 513.416,657	21	450.292,524 513.420,131	6.488
22	450.263,502 513.429,621	23	450.250,204 513.430,062	13.305
24	450.243,015 513.426,948	25	450.238,804 513.425,094	4.601
26	450.235,68 513.425,957	27	450.228,795 513.433,148	9.956

** Lungimile segmentelor sunt determinate în planul de proiecție Stereo 70 și sunt rotunjite la 1 milimetru.

*** Distanța dintre puncte este formată din segmente cumulate ce sunt mai mici decât valoarea 1 milimetru.

**DATE DESPRE IMOBILUL NR. 1163**

Oficiul de Cadastru și Publicitate Imobiliară SIBIU
Biroul de Cadastru și Publicitate Imobiliară Medias

A. Partea I. Descrierea imobilului

TEREN Extravilan

Adresa: Jud. Sibiu

Nr. Crt	Nr cadastral Nr. topografic	Suprafața* (mp)	Observații / Referințe
A1	103816	21.100	Sector cadastral:47 Teren neimprejmit;

B. Partea II. Proprietari și acte

Inscrieri privitoare la dreptul de proprietate și alte drepturi reale		Referințe
15766 / 23/09/2010		
Act Notarial nr. AUT.NR.1541, din 22/09/2010 emis de BNP SORICI DANIELA MARIA (contract de vânzare-cumpărare);		
B1	Intabulare, drept de PROPRIETATE, dobândit prin Convenție, cota actuala 1/1 1) HUCIU IOAN, și soția 2) HUCIU AURELIA, născută Erejdi, bun comun	A1
19592 / 28/08/2014		
Act Normativ nr. 17, din 07/03/2014 emis de Parlamentul Romaniei;		
B2	Imobil aflat sub incidenta art.3 alin.(1) din Legea 17/2014	A1
23696 / 24/10/2014		
Inscris Sub Semnatura Privata nr. /, din 24/10/2014 emis de HUCIU IOAN SI AURELIA;		
B3	se notează respingerea cererii de reexaminare formulată de Huciu Ioan și Huciu Aurelia împotriva încheierii de carte funciară nr. 19592/28.08.2014, cu concomitenta radiere a notării cererii de reexaminare de sub B7 <i>OBSERVATII: Plangere impotriva incheierii nr. 23696/24.10.2014 inregistrata de HUCIU IOAN SI HUCIU</i>	A1

C. Partea III. SARCINI .

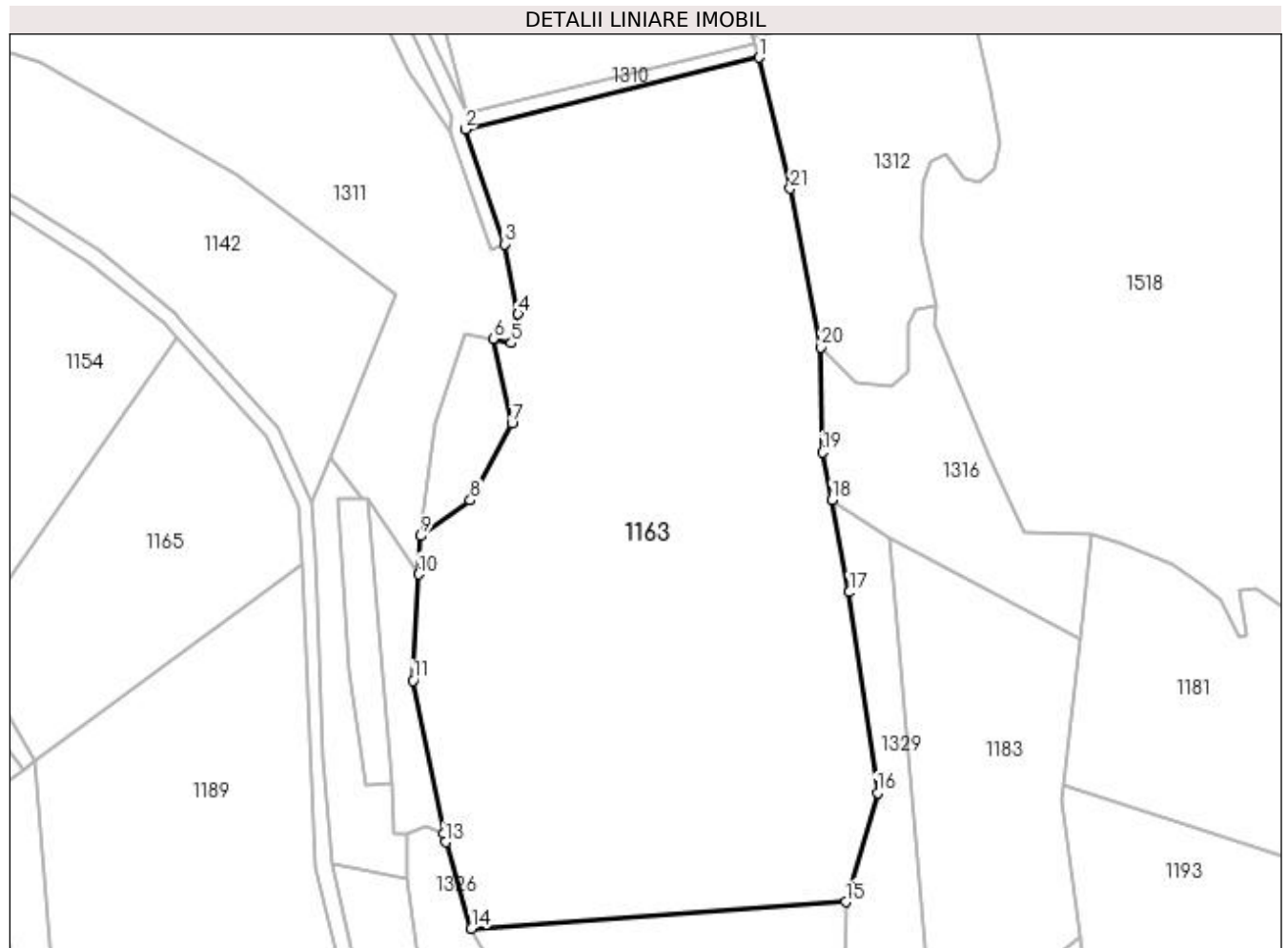
Inscrieri privind dezmembramintele dreptului de proprietate, drepturi reale de garanție și sarcini	Referințe
NU SUNT	

Anexa Nr. 1 La Partea I

Teren

Nr cadastral	Suprafața (mp)*	Observații / Referințe
103816	21.100	

* Suprafața este determinată în planul de proiecție Stereo 70.



Date referitoare la teren

Crt	Categorie folosință	Intra vilan	Suprafața (mp)	Tarla	Parcelă	Nr. topo	Observații / Referințe
1	arabil	NU	21.100	59	3042/12	-	

Lungime Segmente

1) Valorile lungimilor segmentelor sunt obținute din proiecție în plan.

Punct început	X / Y	Punct sfârșit	X / Y	Lungime segment (** (m)
1	450.611,229 513.553,679	2	450.533,792 513.534,769	79.712
3	450.544,205 513.504,541	4	450.547,748 513.486,144	18.735
5	450.545,978 513.478,427	6	450.541,153 513.479,632	4.973
7	450.546,101 513.457,314	8	450.535,16 513.437,012	23.062
9	450.521,978 513.427,621	10	450.521,478 513.417,524	10.109

Punct început	X / Y	Punct sfârșit	X / Y	Lungime segment (** (m)
2	450.533,792 513.534,769	3	450.544,205 513.504,541	31.971
4	450.547,748 513.486,144	5	450.545,978 513.478,427	7.917
6	450.541,153 513.479,632	7	450.546,101 513.457,314	22.86
8	450.535,16 513.437,012	9	450.521,978 513.427,621	16.185
10	450.521,478 513.417,524	11	450.520,094 513.389,585	27.973

Punct început	X / Y	Punct sfârșit	X / Y	Lungime segment (** (m)
11	450.520,094 513.389,585	12	450.528,204 513.349,31	41.083
13	450.528,663 513.347,029	14	450.535,412 513.324,242	23.765
15	450.634,163 513.331,219	16	450.642,565 513.360,004	29.986
17	450.635,076 513.412,834	18	450.630,445 513.437,11	24.714
19	450.628,044 513.449,697	20	450.627,624 513.477,362	27.668
21	450.619,457 513.519,14	1	450.611,229 513.553,679	35.506

Punct început	X / Y	Punct sfârșit	X / Y	Lungime segment (** (m)
12	450.528,204 513.349,31	13	450.528,663 513.347,029	2.327
14	450.535,412 513.324,242	15	450.634,163 513.331,219	98.997
16	450.642,565 513.360,004	17	450.635,076 513.412,834	53.358
18	450.630,445 513.437,11	19	450.628,044 513.449,697	12.814
20	450.627,624 513.477,362	21	450.619,457 513.519,14	42.569

** Lungimile segmentelor sunt determinate în planul de proiecție Stereo 70 și sunt rotunjite la 1 milimetru.

*** Distanța dintre puncte este formată din segmente cumulate ce sunt mai mici decât valoarea 1 milimetru.

**DATE DESPRE IMOBILUL NR. 1164**

Oficiul de Cadastru și Publicitate Imobiliară SIBIU
Biroul de Cadastru și Publicitate Imobiliară Medias

A. Partea I. Descrierea imobilului

TEREN Extravilan

Adresa: Jud. Sibiu

Nr. Crt	Nr cadastral Nr. topografic	Suprafața* (mp)	Observații / Referințe
A1		700	Sector cadastral:47 Teren neimprejmuit;

B. Partea II. Proprietari și acte

Inscrieri privitoare la dreptul de proprietate și alte drepturi reale	Referințe
/	
Act Administrativ nr. 866/6, din 13/06/1995 emis de CJSDPAT SIBIU (TITLU DE PROPRIETATE);	
B1	A1
Intabulare, drept de PROPRIETATE, dobandit prin Constituire, cota actuala 1/1 1) EDVEȘ ANA	

C. Partea III. SARCINI .

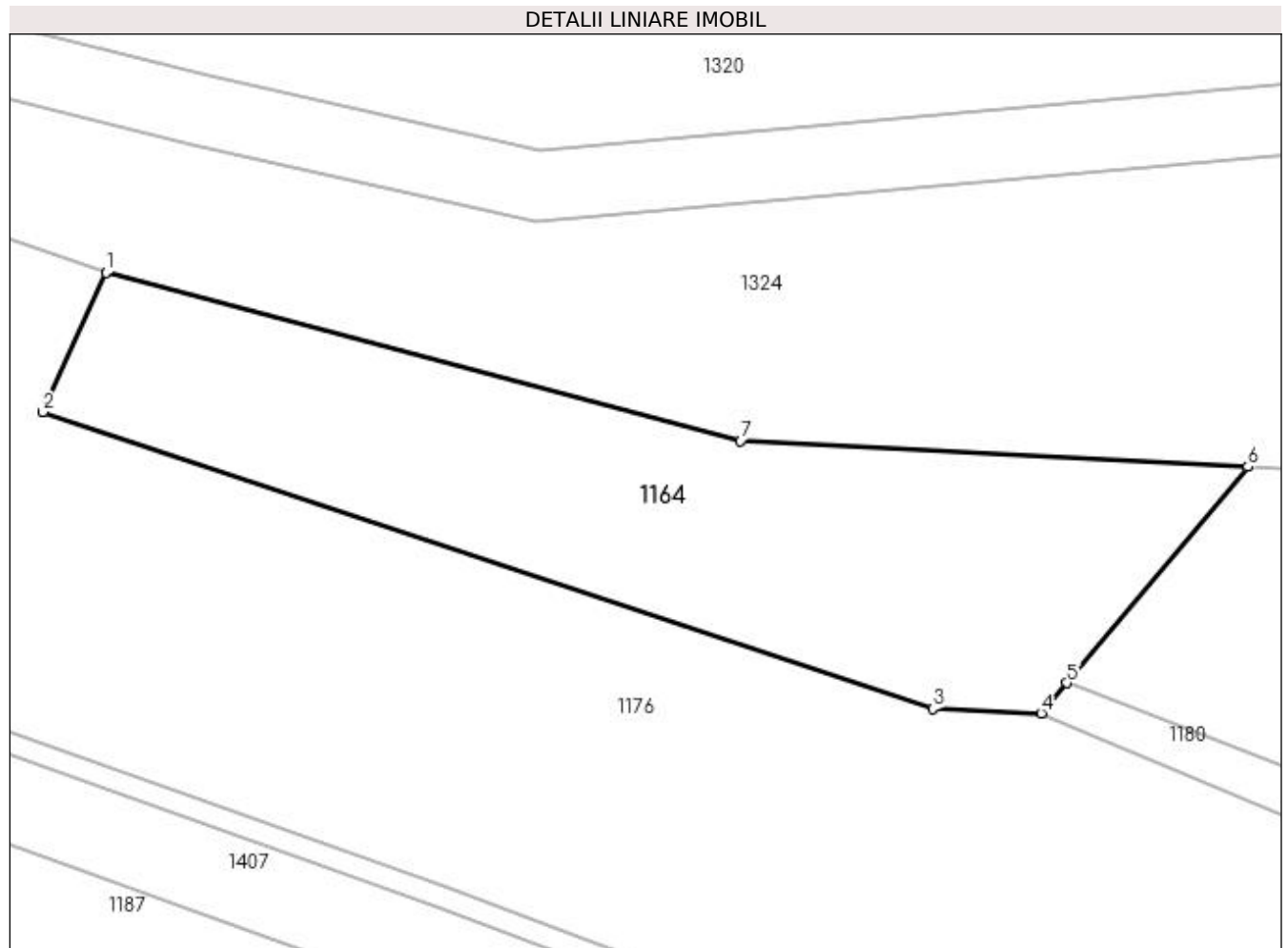
Inscrieri privind dezmembramintele dreptului de proprietate, drepturi reale de garanție și sarcini	Referințe
NU SUNT	

Anexa Nr. 1 La Partea I

Teren

Nr cadastral	Suprafața (mp)*	Observații / Referințe
	700	

* Suprafața este determinată în planul de proiecție Stereo 70.



Date referitoare la teren

Crt	Categorie folosință	Intra vilan	Suprafața (mp)	Tarla	Parcelă	Nr. topo	Observații / Referințe
1	faneata	NU	700	59	3102/1	-	

Lungime Segmente

1) Valorile lungimilor segmentelor sunt obținute din proiecție în plan.

Punct început	X / Y	Punct sfârșit	X / Y	Lungime segment (** (m)
1	449.802,026 513.437,788	2	449.798,466 513.429,918	8.638
2	449.798,466 513.429,918	3	449.848,723 513.413,176	52.973
3	449.848,723 513.413,176	4	449.854,852 513.412,908	6.134
4	449.854,852 513.412,908	5	449.856,296 513.414,63	2.248
5	449.856,296 513.414,63	6	449.866,536 513.426,838	15.935

Punct început	X / Y	Punct sfârșit	X / Y	Lungime segment (** (m)
6	449.866,536 513.426,838	7	449.837,869 513.428,297	28.704
7	449.837,869 513.428,297	1	449.802,026 513.437,788	37.079

** Lungimile segmentelor sunt determinate în planul de proiecție Stereo 70 și sunt rotunjite la 1 milimetru.

*** Distanța dintre puncte este formată din segmente cumulate ce sunt mai mici decât valoarea 1 milimetru.

**DATE DESPRE IMOBILUL NR. 1165**

Oficiul de Cadastru și Publicitate Imobiliară SIBIU
Biroul de Cadastru și Publicitate Imobiliară Medias

A. Partea I. Descrierea imobilului

TEREN Extravilan

Adresa: Jud. Sibiu

Nr. Crt	Nr cadastral Nr. topografic	Suprafața* (mp)	Observații / Referințe
A1		4.900	Sector cadastral:47 Teren neimprejmuit;

B. Partea II. Proprietari și acte

Inscrieri privitoare la dreptul de proprietate și alte drepturi reale	Referințe
/	
Act Administrativ nr. 633/6, din 24/05/1995 emis de CJSDPAT SIBIU (TITLU DE PROPRIETATE);	
B1	A1
Intabulare, drept de PROPRIETATE, dobândit prin Reconstituire, cota actuala 1/1 1) GHERȘULESCU NICOLAE	

C. Partea III. SARCINI .

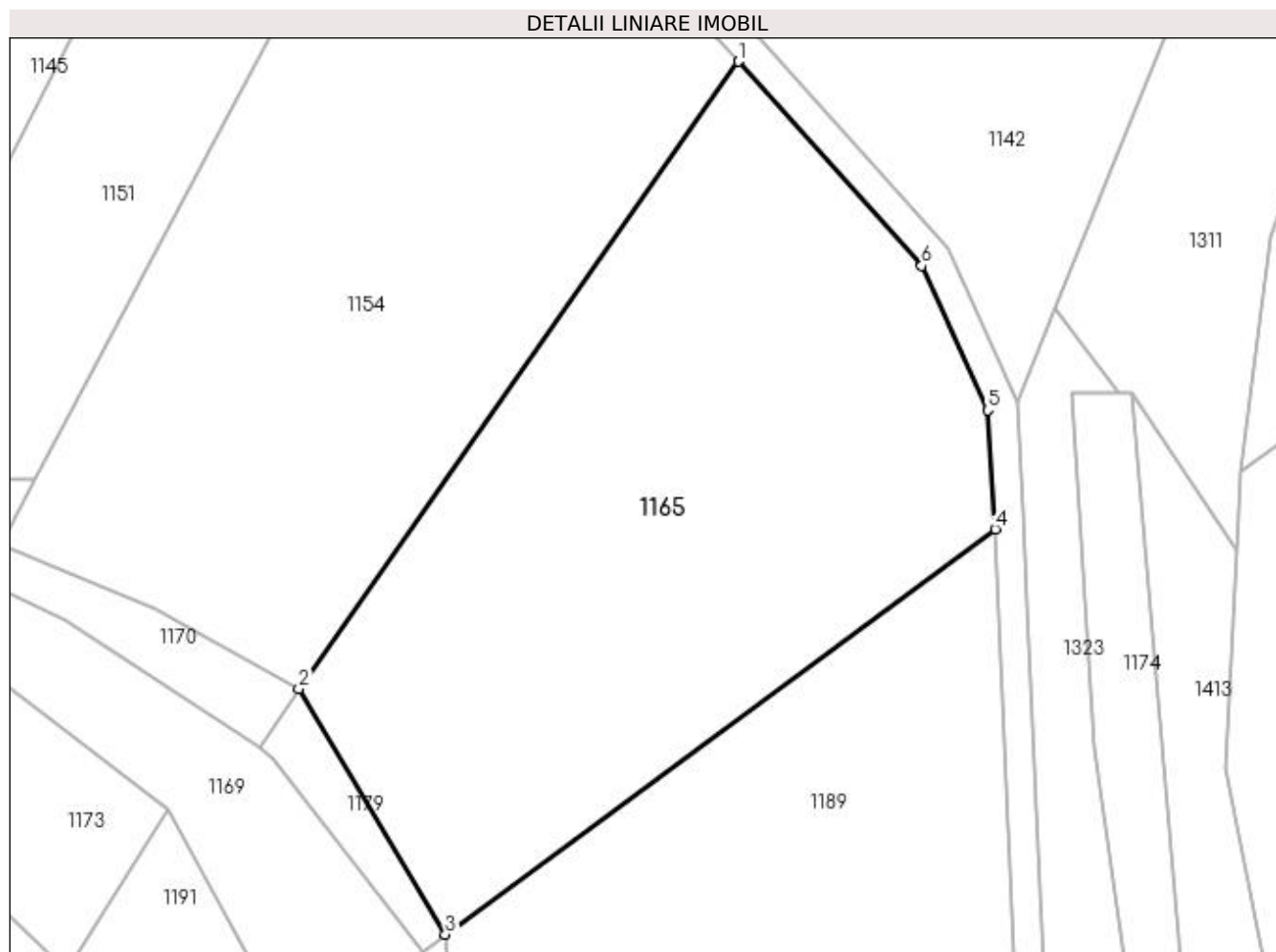
Inscrieri privind dezmembramintele dreptului de proprietate, drepturi reale de garanție și sarcini	Referințe
NU SUNT	

Anexa Nr. 1 La Partea I

Teren

Nr cadastral	Suprafața (mp)*	Observații / Referințe
	4.900	

* Suprafața este determinată în planul de proiecție Stereo 70.



Date referitoare la teren

Crt	Categorie folosință	Intra vilan	Suprafața (mp)	Tarla	Parcelă	Nr. topo	Observații / Referințe
1	arabil	NU	4.900	59	3072/15	-	

Lungime Segmente

1) Valorile lungimilor segmentelor sunt obținute din proiecție în plan.

Punct început	X / Y	Punct sfârșit	X / Y	Lungime segment (** (m)
1	450.457,86 513.479,862	2	450.401,708 513.399,779	97.808
2	450.401,708 513.399,779	3	450.420,42 513.368,437	36.502
3	450.420,42 513.368,437	4	450.490,675 513.420,191	87.259
4	450.490,675 513.420,191	5	450.489,703 513.435,332	15.172
5	450.489,703 513.435,332	6	450.481,276 513.453,788	20.289

Punct început	X / Y	Punct sfârșit	X / Y	Lungime segment (** (m)
6	450.481,276 513.453,788	1	450.457,86 513.479,862	35.046

** Lungimile segmentelor sunt determinate în planul de proiecție Stereo 70 și sunt rotunjite la 1 milimetru.

*** Distanța dintre puncte este formată din segmente cumulate ce sunt mai mici decât valoarea 1 milimetru.

**DATE DESPRE IMOBILUL NR. 1166**

Oficiul de Cadastru și Publicitate Imobiliară SIBIU
Biroul de Cadastru și Publicitate Imobiliară Medias

A. Partea I. Descrierea imobilului

TEREN Extravilan

Adresa: Jud. Sibiu

Nr. Crt	Nr cadastral Nr. topografic	Suprafața* (mp)	Observații / Referințe
A1		300	Sector cadastral:47 Teren neimprejmuit;

B. Partea II. Proprietari și acte

Inscrieri privitoare la dreptul de proprietate și alte drepturi reale	Referințe
/	
Act Administrativ nr. 585/6, din 25/05/1995 emis de CJSDPAT SIBIU (TITLU DE PROPRIETATE);	
B1	A1
Intabulare, drept de PROPRIETATE, dobandit prin Reconstituire, cota actuala 1/1	
1) GHERDEA VASILE	
2) STANCIU ELISABETA DEFUNCT:Da	

C. Partea III. SARCINI .

Inscrieri privind dezmembramintele dreptului de proprietate, drepturi reale de garanție și sarcini	Referințe
NU SUNT	

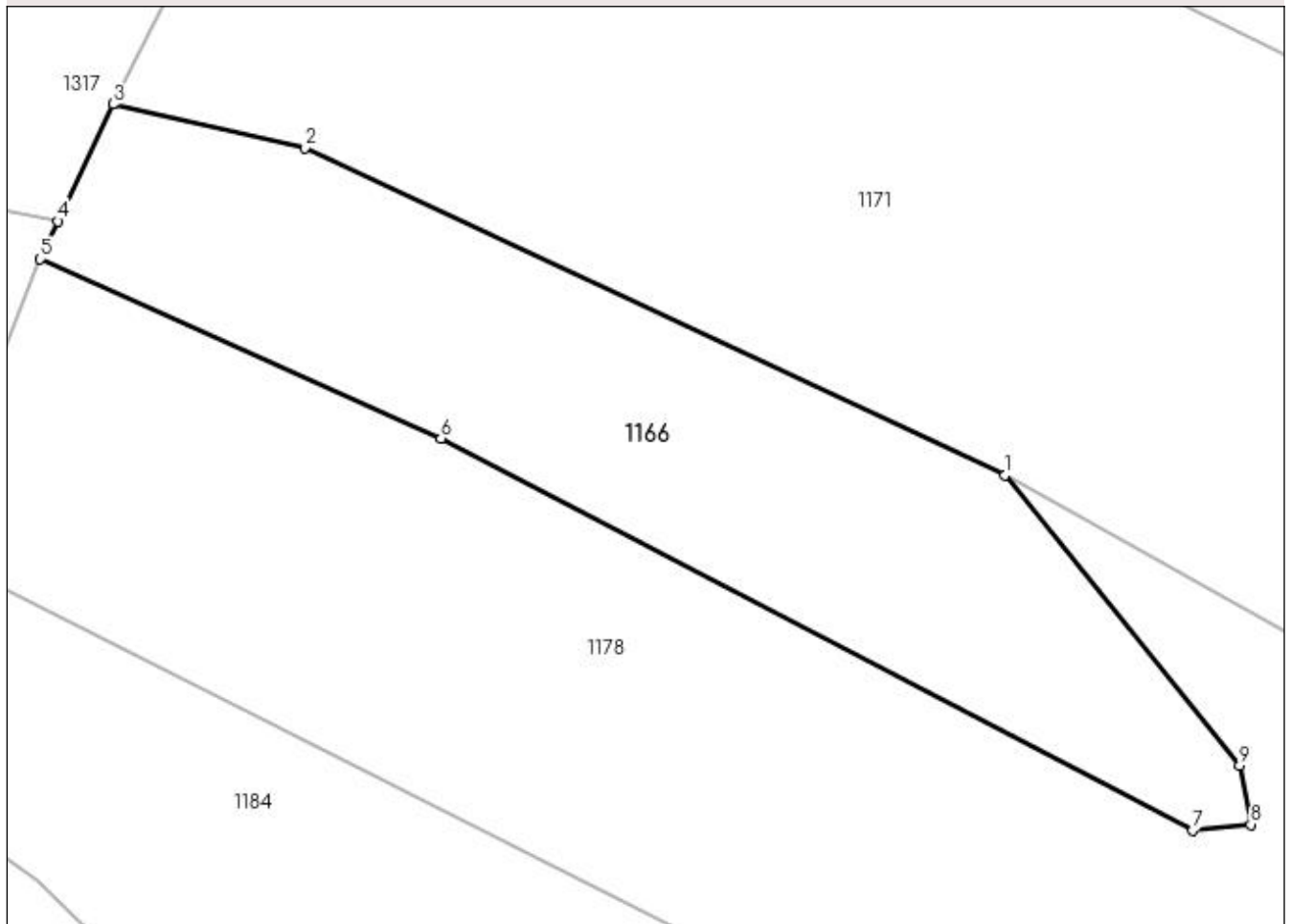
Anexa Nr. 1 La Partea I

Teren

Nr cadastral	Suprafaţa (mp)*	Observații / Referințe
	300	

* Suprafața este determinată în planul de proiecție Stereo 70.

DETALII LINIARE IMOBIL



Date referitoare la teren

Crt	Categorie folosință	Intra vilan	Suprafața (mp)	Tarla	Parcelă	Nr. topo	Observații / Referințe
1	faneata	NU	300	59	3059/1	-	

Lungime Segmente

1) Valorile lungimilor segmentelor sunt obținute din proiecție în plan.

Punct început	X / Y	Punct sfârșit	X / Y	Lungime segment (** (m)
1	450.131,54 513.421,558	2	450.107,5 513.432,791	26.535
2	450.107,5 513.432,791	3	450.100,914 513.434,298	6.756
3	450.100,914 513.434,298	4	450.099,029 513.430,272	4.446
4	450.099,029 513.430,272	5	450.098,422 513.428,975	1.431
5	450.098,422 513.428,975	6	450.112,178 513.422,82	15.07

Punct început	X / Y	Punct sfârșit	X / Y	Lungime segment (** (m)
6	450.112,178 513.422,82	7	450.137,971 513.409,372	29.088
7	450.137,971 513.409,372	8	450.139,971 513.409,572	2.01
8	450.139,971 513.409,572	9	450.139,596 513.411,603	2.066
9	450.139,596 513.411,603	1	450.131,54 513.421,558	12.807

** Lungimile segmentelor sunt determinate în planul de proiecție Stereo 70 și sunt rotunjite la 1 milimetru.

*** Distanța dintre puncte este formată din segmente cumulate ce sunt mai mici decât valoarea 1 milimetru.

**DATE DESPRE IMOBILUL NR. 1167**

Oficiul de Cadastru și Publicitate Imobiliară SIBIU
Biroul de Cadastru și Publicitate Imobiliară Medias

A. Partea I. Descrierea imobilului

TEREN Extravilan

Adresa: Jud. Sibiu

Nr. Crt	Nr cadastral Nr. topografic	Suprafața* (mp)	Observații / Referințe
A1		1.999	Sector cadastral:47 Teren neimprejmuit;

B. Partea II. Proprietari și acte

Inscrieri privitoare la dreptul de proprietate și alte drepturi reale	Referințe
/	
Act Normativ nr. 7, din 13/03/1996 emis de PARLAMENTUL ROMANIEI (lege);	
B1	A1
Inscrierea provizorie, drept de PROPRIETATE, dobandit prin Lege, cota actuala 1/1 1) MUNICIPIUL MEDIAȘ , CIF:4240677, proprietar neidentificat	

C. Partea III. SARCINI .

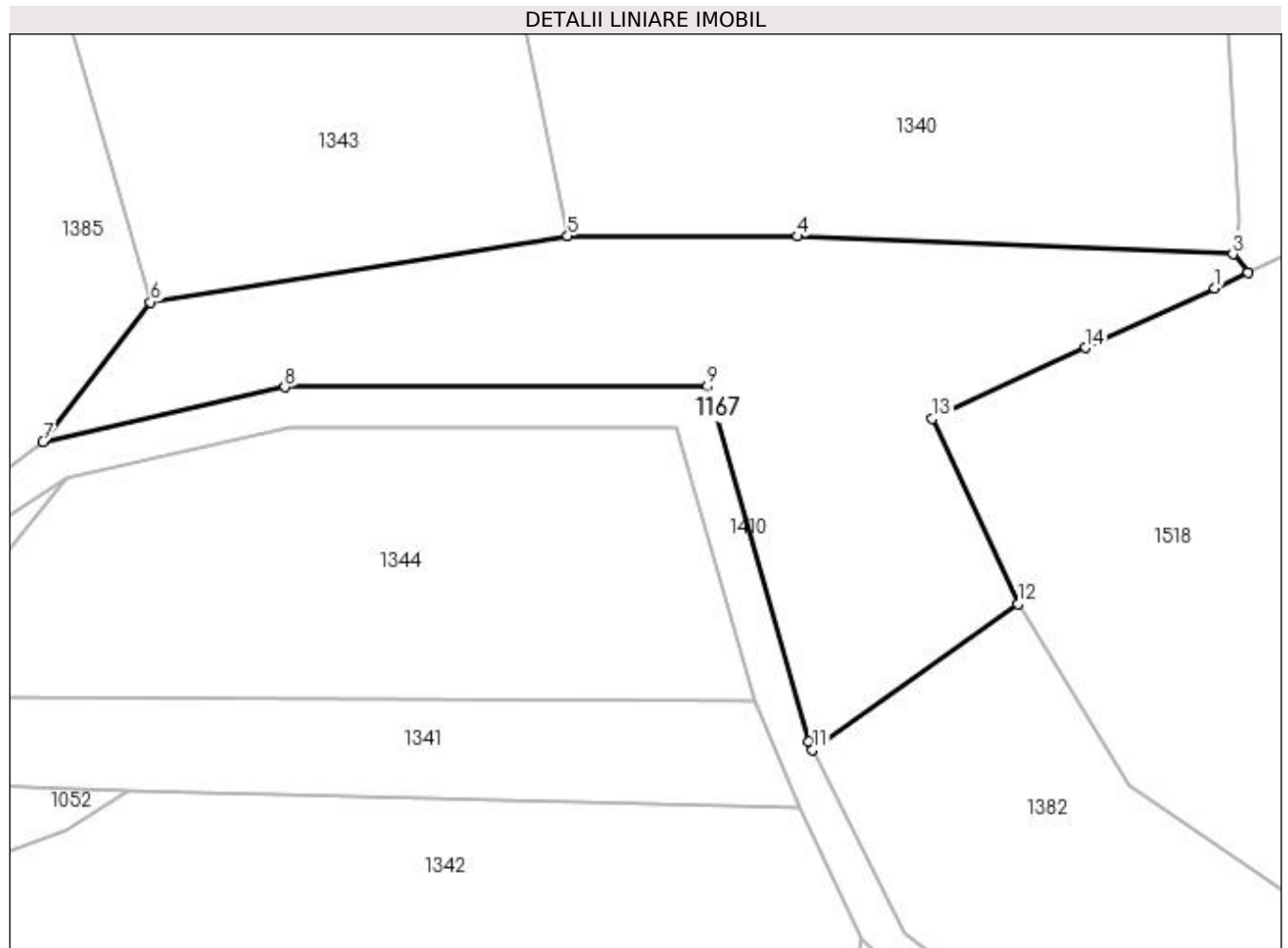
Inscrieri privind dezmembramintele dreptului de proprietate, drepturi reale de garanție și sarcini	Referințe
NU SUNT	

Anexa Nr. 1 La Partea I

Teren

Nr cadastral	Suprafața (mp)*	Observații / Referințe
	1.999	

* Suprafața este determinată în planul de proiecție Stereo 70.



Date referitoare la teren

Crt	Categorie folosință	Intra vilan	Suprafața (mp)	Tarla	Parcelă	Nr. topo	Observații / Referințe
1	faneata	NU	1.999	59	2996	-	

Lungime Segmente

1) Valorile lungimilor segmentelor sunt obținute din proiecție în plan.

Punct început	X / Y	Punct sfârșit	X / Y	Lungime segment (** (m)
1	450.480,944 513.962,498	2	450.484,164 513.963,985	3.547
2	450.484,164 513.963,985	3	450.482,703 513.965,808	2.336
3	450.482,703 513.965,808	4	450.440,284 513.967,547	42.455
4	450.440,284 513.967,547	5	450.417,904 513.967,556	22.38
5	450.417,904 513.967,556	6	450.377,259 513.961,144	41.147

Punct început	X / Y	Punct sfârşit	X / Y	Lungime segment (** (m)
6	450.377,259 513.961,144	7	450.366,773 513.947,556	17.164
7	450.366,773 513.947,556	8	450.390,338 513.952,854	24.153
8	450.390,338 513.952,854	9	450.431,496 513.952,96	41.159
9	450.431,496 513.952,96	10	450.441,344 513.918,353	35.982
10	450.441,344 513.918,353	11	450.441,747 513.917,55	0.898
11	450.441,747 513.917,55	12	450.461,751 513.931,76	24.537
12	450.461,751 513.931,76	13	450.453,424 513.949,786	19.857
13	450.453,424 513.949,786	14	450.468,352 513.956,681	16.443
14	450.468,352 513.956,681	1	450.480,944 513.962,498	13.871

** Lungimile segmentelor sunt determinate în planul de proiecție Stereo 70 și sunt rotunjite la 1 milimetru.

*** Distanța dintre puncte este formată din segmente cumulate ce sunt mai mici decât valoarea 1 milimetru.

**DATE DESPRE IMOBILUL NR. 1168**

Oficiul de Cadastru și Publicitate Imobiliară SIBIU
Biroul de Cadastru și Publicitate Imobiliară Medias

A. Partea I. Descrierea imobilului

TEREN Extravilan

Adresa: Jud. Sibiu

Nr. Crt	Nr cadastral Nr. topografic	Suprafața* (mp)	Observații / Referințe
A1		200	Sector cadastral:47 Teren neimprejmuit;

B. Partea II. Proprietari și acte

Inscrieri privitoare la dreptul de proprietate și alte drepturi reale	Referințe
/	
Act Administrativ nr. 866/6, din 13/06/1995 emis de CJSDPAT SIBIU (TITLU DE PROPRIETATE);	
B1	A1
Intabulare, drept de PROPRIETATE, dobandit prin Constituire, cota actuala 1/1 1) EDVEȘ ANA	

C. Partea III. SARCINI .

Inscrieri privind dezmembramintele dreptului de proprietate, drepturi reale de garanție și sarcini	Referințe
NU SUNT	

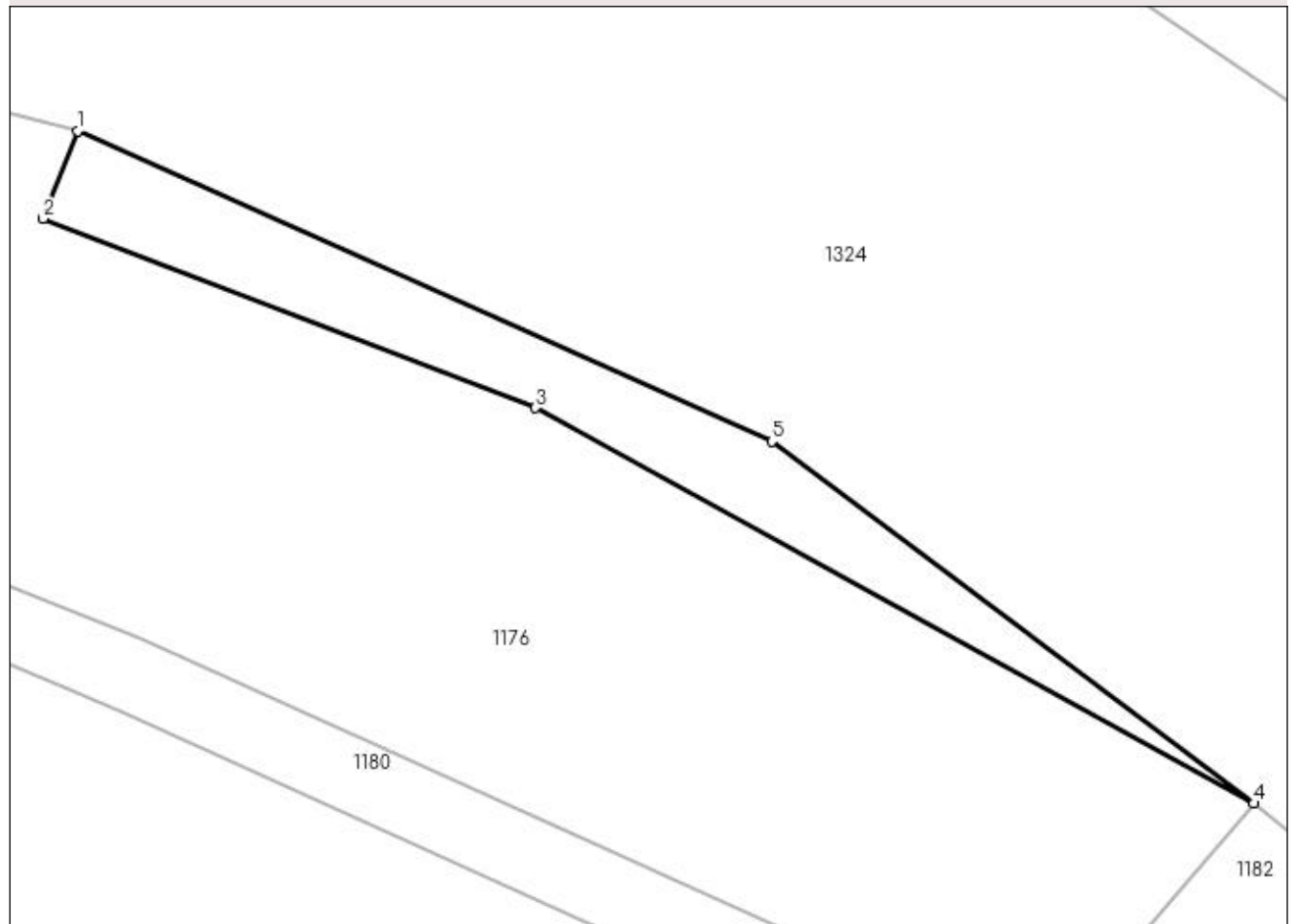
Anexa Nr. 1 La Partea I

Teren

Nr cadastral	Suprafața (mp)*	Observații / Referințe
	200	

* Suprafața este determinată în planul de proiecție Stereo 70.

DETALII LINIARE IMOBIL



Date referitoare la teren

Crt	Categorie folosință	Intra vilan	Suprafața (mp)	Tarla	Parcelă	Nr. topo	Observații / Referințe
1	faneata	NU	200	59	3103	-	taluz

Lungime Segmente

1) Valorile lungimilor segmentelor sunt obținute din proiecție în plan.

Punct început	X / Y	Punct sfârșit	X / Y	Lungime segment (** (m)
1	449.898,637 513.421,587	2	449.896,958 513.417,332	4.574
2	449.896,958 513.417,332	3	449.920,879 513.408,141	25.626
3	449.920,879 513.408,141	4	449.955,782 513.388,922	39.845
4	449.955,782 513.388,922	5	449.932,361 513.406,514	29.292
5	449.932,361 513.406,514	1	449.898,637 513.421,587	36.939

**** Lungimile segmentelor sunt determinate în planul de proiecție Stereo 70 și sunt rotunjite la 1 milimetru.**

***** Distanța dintre puncte este formată din segmente cumulate ce sunt mai mici decât valoarea 1 milimetru.**

**DATE DESPRE IMOBILUL NR. 1169**

Oficiul de Cadastru și Publicitate Imobiliară SIBIU
Biroul de Cadastru și Publicitate Imobiliară Medias

A. Partea I. Descrierea imobilului

TEREN Extravilan

Adresa: Jud. Sibiu

Nr. Crt	Nr cadastral Nr. topografic	Suprafața* (mp)	Observații / Referințe
A1		1.800	Sector cadastral:47 Teren neimprejmuit;

B. Partea II. Proprietari și acte

Inscrieri privitoare la dreptul de proprietate și alte drepturi reale	Referințe
/	
Act Administrativ nr. 604/6, din 23/05/1995 emis de CJSDPAT SIBIU (TITLU DE PROPRIETATE);	
B1	A1
Intabulare, drept de PROPRIETATE, dobândit prin Reconstituire, cota actuala 1/1 1) STANCIU PARASCHIVA	

C. Partea III. SARCINI .

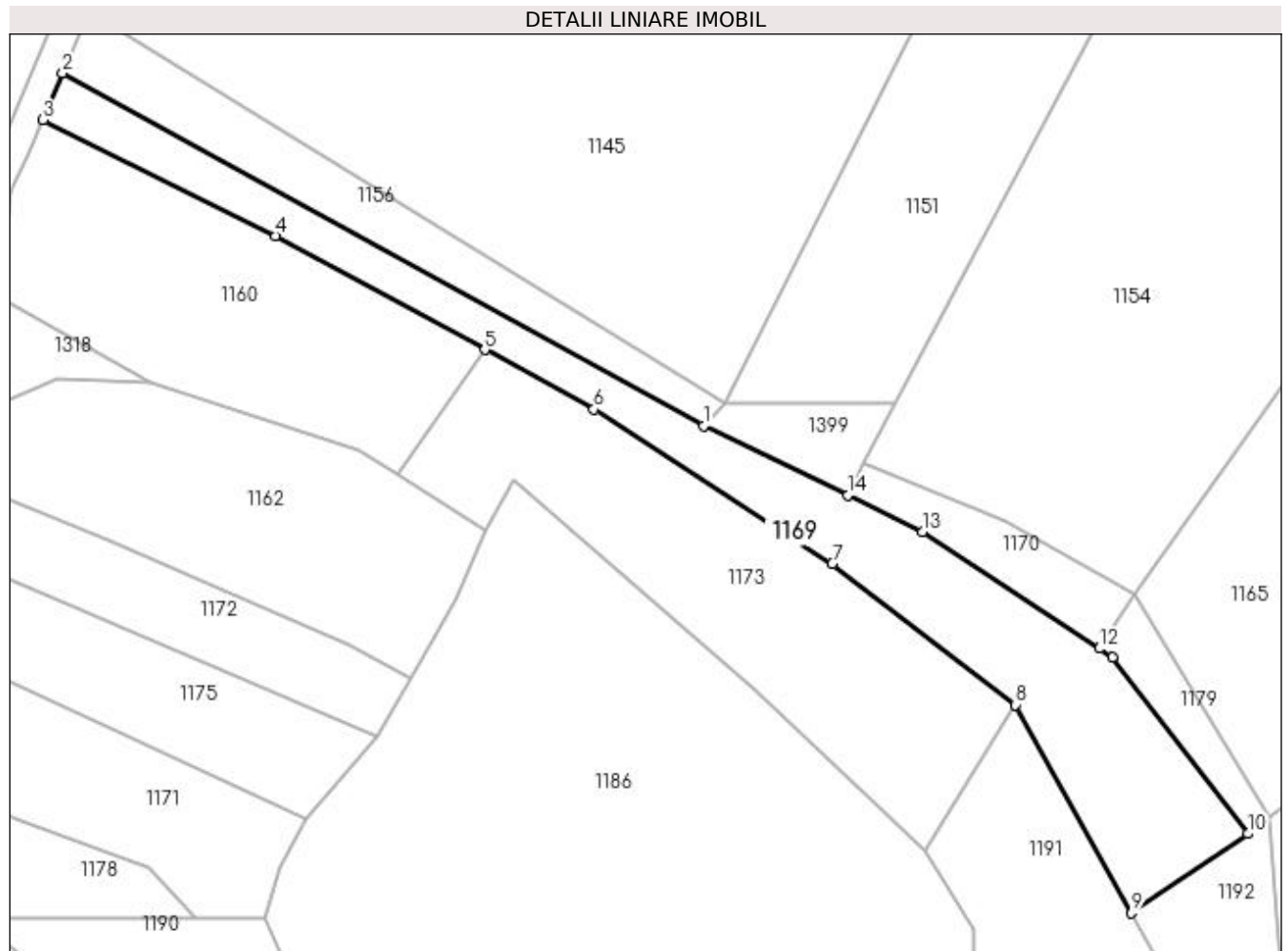
Inscrieri privind dezmembramintele dreptului de proprietate, drepturi reale de garanție și sarcini	Referințe
NU SUNT	

Anexa Nr. 1 La Partea I

Teren

Nr cadastral	Suprafața (mp)*	Observații / Referințe
	1.800	

* Suprafața este determinată în planul de proiecție Stereo 70.



Date referitoare la teren

Crt	Categorie folosință	Intra vilan	Suprafața (mp)	Tarla	Parcelă	Nr. topo	Observații / Referințe
1	arabil	NU	1.800	59	3072/44	-	

Lungime Segmente

1) Valorile lungimilor segmentelor sunt obținute din proiecție în plan.

Punct început	X / Y	Punct sfârșit	X / Y	Lungime segment (** (m)
1	450.341,074 513.423,452	2	450.251,004 513.472,954	102.778
2	450.251,004 513.472,954	3	450.248,251 513.466,366	7.14
3	450.248,251 513.466,366	4	450.280,956 513.450,137	36.51
4	450.280,956 513.450,137	5	450.310,311 513.434,113	33.443
5	450.310,311 513.434,113	6	450.325,635 513.425,748	17.459

Punct început	X / Y	Punct sfârşit	X / Y	Lungime segment (** (m)
6	450.325,635 513.425,748	7	450.359,128 513.404,116	39.871
7	450.359,128 513.404,116	8	450.384,886 513.384,276	32.513
8	450.384,886 513.384,276	9	450.401,125 513.355,05	33.434
9	450.401,125 513.355,05	10	450.417,533 513.366,199	19.837
10	450.417,533 513.366,199	11	450.398,501 513.390,947	31.219
11	450.398,501 513.390,947	12	450.396,618 513.392,191	2.257
12	450.396,618 513.392,191	13	450.371,799 513.408,597	29.752
13	450.371,799 513.408,597	14	450.361,286 513.413,68	11.677
14	450.361,286 513.413,68	1	450.341,074 513.423,452	22.45

** Lungimile segmentelor sunt determinate în planul de proiecție Stereo 70 și sunt rotunjite la 1 milimetru.

*** Distanța dintre puncte este formată din segmente cumulate ce sunt mai mici decât valoarea 1 milimetru.

**DATE DESPRE IMOBILUL NR. 1170**

Oficiul de Cadastru și Publicitate Imobiliară SIBIU
Biroul de Cadastru și Publicitate Imobiliară Medias

A. Partea I. Descrierea imobilului

TEREN Extravilan

Adresa: Jud. Sibiu

Nr. Crt	Nr cadastral Nr. topografic	Suprafața* (mp)	Observații / Referințe
A1		300	Sector cadastral:47 Teren neimprejmuit;

B. Partea II. Proprietari și acte

Inscrieri privitoare la dreptul de proprietate și alte drepturi reale	Referințe
/	
Act Administrativ nr. 801/6, din 22/05/1995 emis de CJSDPAT SIBIU (TITLU DE PROPRIETATE);	
B1	A1
Intabulare, drept de PROPRIETATE, dobandit prin Constituire, cota actuala 1/1 1) CIURAR MARIA	

C. Partea III. SARCINI .

Inscrieri privind dezmembramintele dreptului de proprietate, drepturi reale de garanție și sarcini	Referințe
NU SUNT	

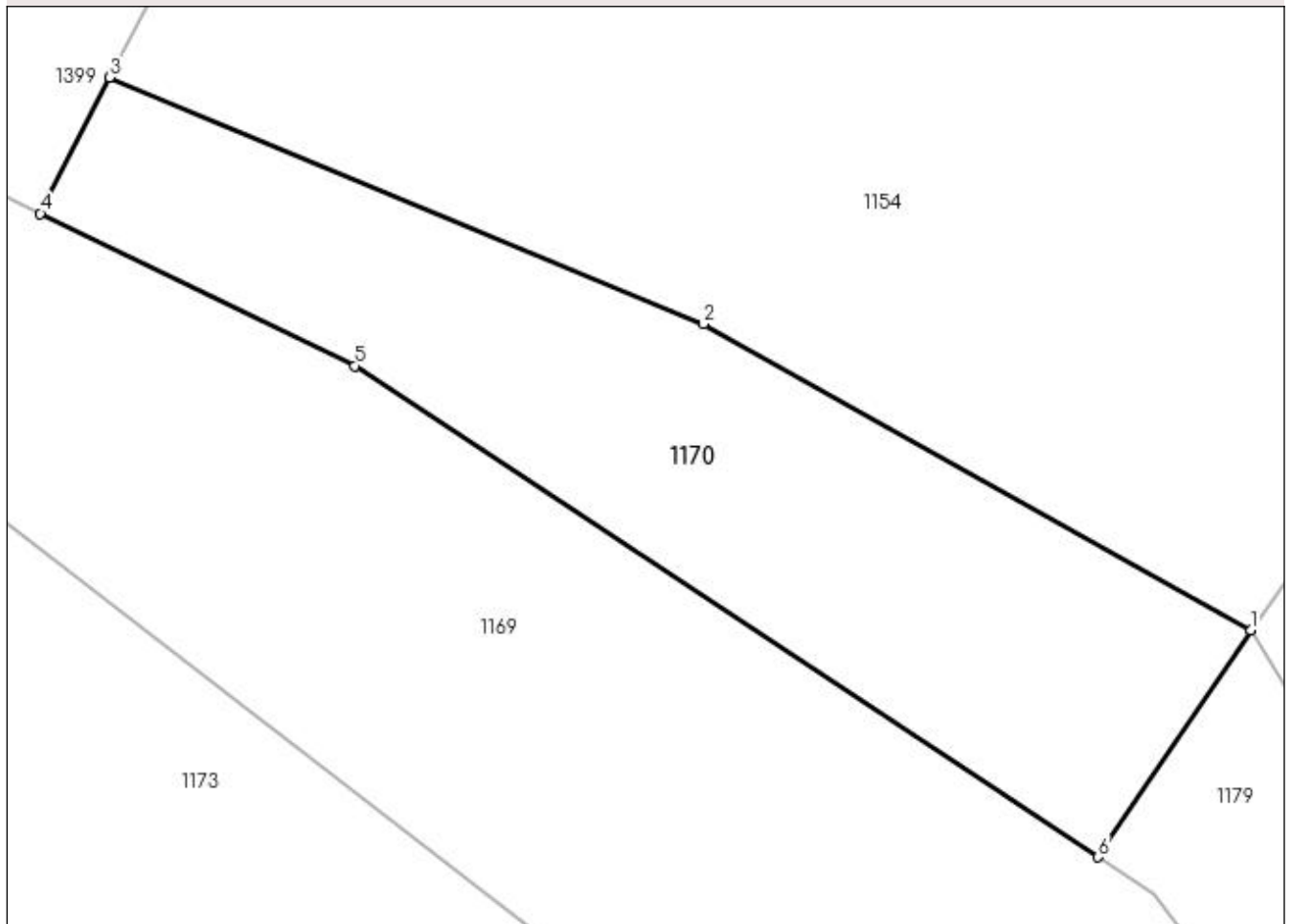
Anexa Nr. 1 La Partea I

Teren

Nr cadastral	Suprafața (mp)*	Observații / Referințe
	300	

* Suprafața este determinată în planul de proiecție Stereo 70.

DETALII LINIARE IMOBIL



Date referitoare la teren

Crt	Categorie folosință	Intra vilan	Suprafața (mp)	Tarla	Parcelă	Nr. topo	Observații / Referințe
1	faneata	NU	300	59	3065/3	-	

Lungime Segmente

1) Valorile lungimilor segmentelor sunt obținute din proiecție în plan.

Punct început	X / Y	Punct sfârșit	X / Y	Lungime segment (** (m)
1	450.401,708 513.399,779	2	450.383,431 513.409,996	20.939
2	450.383,431 513.409,996	3	450.363,594 513.418,229	21.478
3	450.363,594 513.418,229	4	450.361,286 513.413,68	5.101
4	450.361,286 513.413,68	5	450.371,799 513.408,597	11.677
5	450.371,799 513.408,597	6	450.396,618 513.392,191	29.752

Punct început	X / Y	Punct sfârşit	X / Y	Lungime segment (** (m)
6	450.396,618 513.392,191	1	450.401,708 513.399,779	9.137

** Lungimile segmentelor sunt determinate în planul de proiecţie Stereo 70 şi sunt rotunjite la 1 milimetru.

*** Distanţa dintre puncte este formată din segmente cumulate ce sunt mai mici decât valoarea 1 milimetru.

**DATE DESPRE IMOBILUL NR. 1171**

Oficiul de Cadastru și Publicitate Imobiliară SIBIU
Biroul de Cadastru și Publicitate Imobiliară Medias

A. Partea I. Descrierea imobilului

TEREN Extravilan

Adresa: Jud. Sibiu

Nr. Crt	Nr cadastral Nr. topografic	Suprafața* (mp)	Observații / Referințe
A1		3.500	Sector cadastral:47 Teren neimprejmuit;

B. Partea II. Proprietari și acte

Inscrieri privitoare la dreptul de proprietate și alte drepturi reale	Referințe
/	
Act Notarial nr. 573, din 23/03/2011 emis de NP AXENTE MIA (act de partaj);	
B1	A1
Intabulare, drept de PROPRIETATE, dobandit prin Conventie, cota actuala 1/1 1) NESTOR DOINA LIVIA	

C. Partea III. SARCINI .

Inscrieri privind dezmembramintele dreptului de proprietate, drepturi reale de garanție și sarcini	Referințe
NU SUNT	

Punct început	X / Y	Punct sfârşit	X / Y	Lungime segment (** (m)
6	450.100,914 513.434,298	7	450.107,5 513.432,791	6.756
7	450.107,5 513.432,791	8	450.131,54 513.421,558	26.535
8	450.131,54 513.421,558	9	450.152,679 513.409,726	24.225
9	450.152,679 513.409,726	10	450.176,697 513.397,086	27.141
10	450.176,697 513.397,086	11	450.202,59 513.385,38	28.416
11	450.202,59 513.385,38	12	450.235,888 513.372,011	35.882
12	450.235,888 513.372,011	13	450.244,472 513.368,339	9.336
13	450.244,472 513.368,339	14	450.263,151 513.361,526	19.883
14	450.263,151 513.361,526	15	450.269,641 513.354,365	9.664
15	450.269,641 513.354,365	16	450.279,423 513.354,465	9.783
16	450.279,423 513.354,465	17	450.281,636 513.361,423	7.301
17	450.281,636 513.361,423	18	450.285,262 513.368,194	7.681
18	450.285,262 513.368,194	1	450.172,295 513.420,591	124.526

** Lungimile segmentelor sunt determinate în planul de proiecție Stereo 70 și sunt rotunjite la 1 milimetru.

*** Distanța dintre puncte este formată din segmente cumulate ce sunt mai mici decât valoarea 1 milimetru.

**DATE DESPRE IMOBILUL NR. 1172**

Oficiul de Cadastru și Publicitate Imobiliară SIBIU
Biroul de Cadastru și Publicitate Imobiliară Medias

A. Partea I. Descrierea imobilului

TEREN Extravilan

Adresa: Jud. Sibiu

Nr. Crt	Nr cadastral Nr. topografic	Suprafața* (mp)	Observații / Referințe
A1		900	Sector cadastral:47 Teren neimprejmuit;

B. Partea II. Proprietari și acte

Inscrieri privitoare la dreptul de proprietate și alte drepturi reale	Referințe
/	
Act Administrativ nr. 798/6, din 16/06/1995 emis de CJSDPAT SIBIU (TITLU DE PROPRIETATE);	
B1	A1
Intabulare, drept de PROPRIETATE, dobândit prin Reconstituire, cota actuala 1/1	
1) POPA SAFTA	
2) STANCIU LEONTE	

C. Partea III. SARCINI .

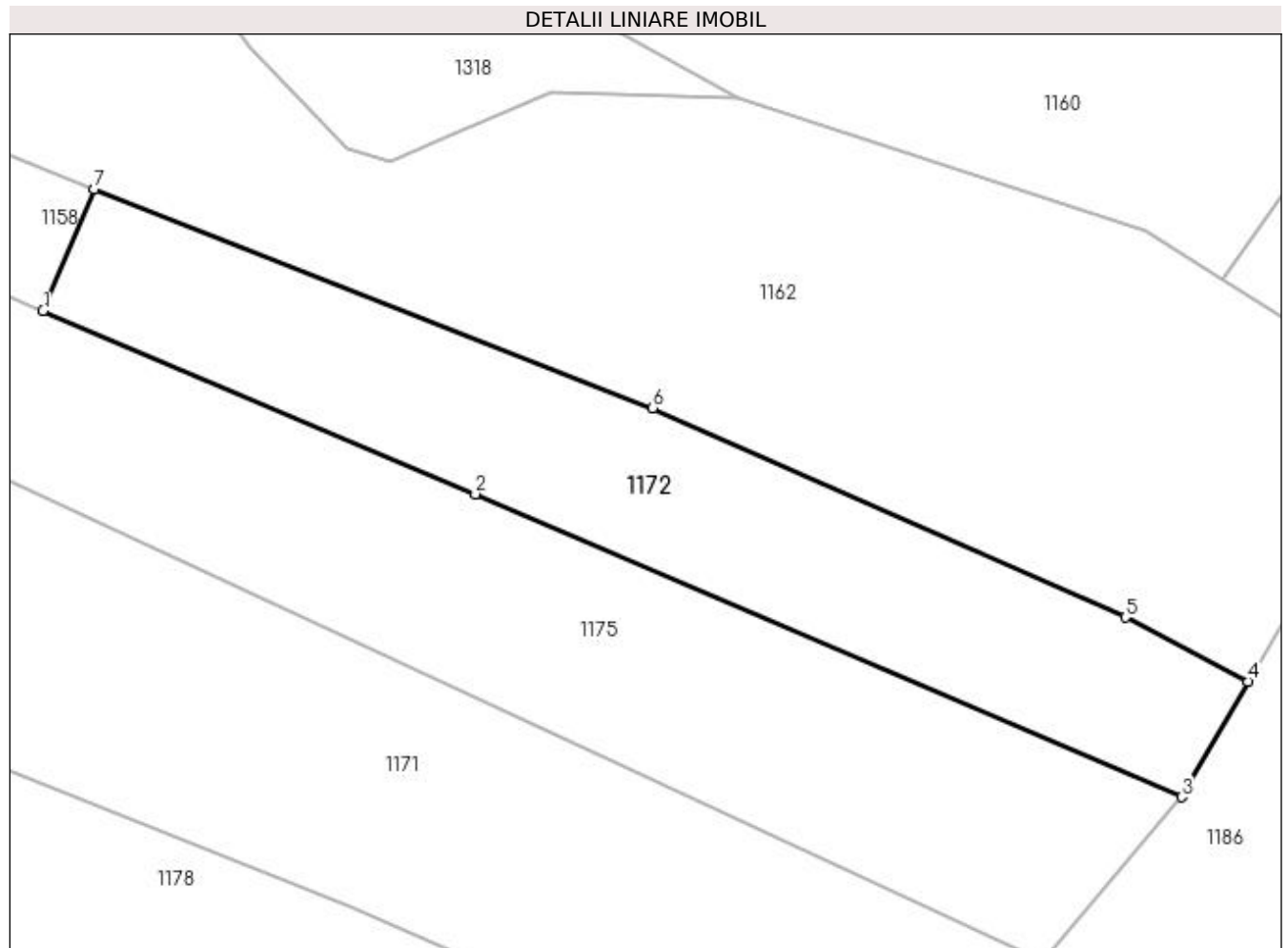
Inscrieri privind dezmembramintele dreptului de proprietate, drepturi reale de garanție și sarcini	Referințe
NU SUNT	

Anexa Nr. 1 La Partea I

Teren

Nr cadastral	Suprafața (mp)*	Observații / Referințe
	900	

* Suprafața este determinată în planul de proiecție Stereo 70.



Date referitoare la teren

Crt	Categorie folosință	Intra vilan	Suprafața (mp)	Tarla	Parcelă	Nr. topo	Observații / Referințe
1	arabil	NU	900	59	3072/36	-	

Lungime Segmente

1) Valorile lungimilor segmentelor sunt obținute din proiecție în plan.

Punct început	X / Y	Punct sfârșit	X / Y	Lungime segment (** (m)
1	450.214,02 513.414,46	2	450.244,823 513.401,423	33.448
2	450.244,823 513.401,423	3	450.295,12 513.379,862	54.724
3	450.295,12 513.379,862	4	450.299,844 513.388,082	9.481
4	450.299,844 513.388,082	5	450.291,115 513.392,642	9.848
5	450.291,115 513.392,642	6	450.257,454 513.407,558	36.818

Punct început	X / Y	Punct sfârșit	X / Y	Lungime segment (** (m)
6	450.257,454 513.407,558	7	450.217,69 513.423,131	42.704
7	450.217,69 513.423,131	1	450.214,02 513.414,46	9.415

** Lungimile segmentelor sunt determinate în planul de proiecție Stereo 70 și sunt rotunjite la 1 milimetru.

*** Distanța dintre puncte este formată din segmente cumulate ce sunt mai mici decât valoarea 1 milimetru.

**DATE DESPRE IMOBILUL NR. 1173**

Oficiul de Cadastru și Publicitate Imobiliară SIBIU
Biroul de Cadastru și Publicitate Imobiliară Medias

A. Partea I. Descrierea imobilului

TEREN Extravilan

Adresa: Jud. Sibiu

Nr. Crt	Nr cadastral Nr. topografic	Suprafața* (mp)	Observații / Referințe
A1		1.800	Sector cadastral:47 Teren neimprejmuit;

B. Partea II. Proprietari și acte

Inscrieri privitoare la dreptul de proprietate și alte drepturi reale	Referințe
/	
Act Administrativ nr. 930/6, din 24/05/1995 emis de CJSDPAT SIBIU (TITLU DE PROPRIETATE);	
B1	A1
Intabulare, drept de PROPRIETATE, dobandit prin Constituire, cota actuala 1/1 1) MOLDOVAN ANA	

C. Partea III. SARCINI .

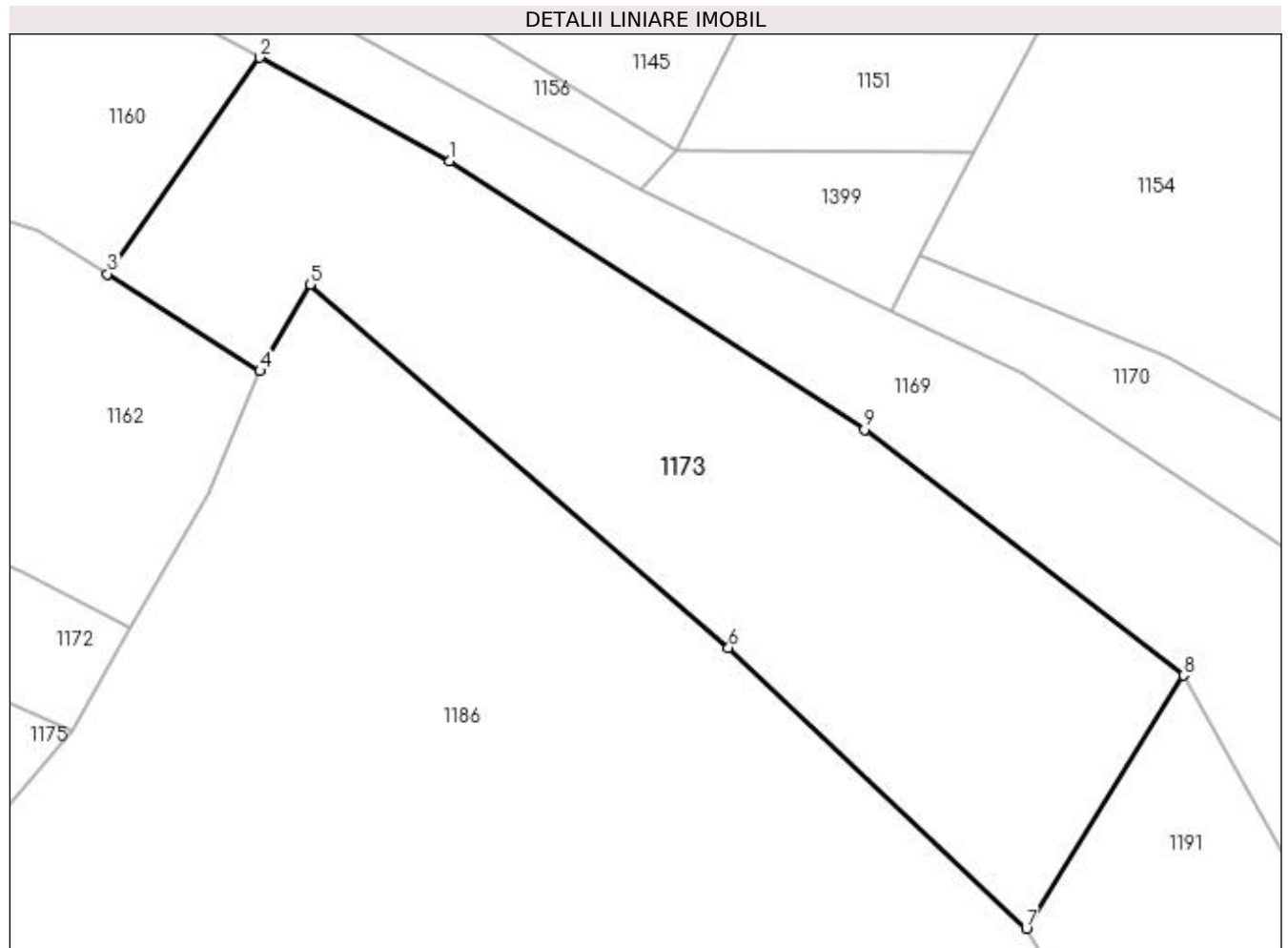
Inscrieri privind dezmembramintele dreptului de proprietate, drepturi reale de garanție și sarcini	Referințe
NU SUNT	

Anexa Nr. 1 La Partea I

Teren

Nr cadastral	Suprafața (mp)*	Observații / Referințe
	1.800	

* Suprafața este determinată în planul de proiecție Stereo 70.



Date referitoare la teren

Crt	Categorie folosință	Intra vilan	Suprafața (mp)	Tarla	Parcelă	Nr. topo	Observații / Referințe
1	faneata	NU	1.800	59	3065/6/5	-	

Lungime Segmente

1) Valorile lungimilor segmentelor sunt obținute din proiecție în plan.

Punct început	X / Y	Punct sfârșit	X / Y	Lungime segment (** (m)
1	450.325,635 513.425,748	2	450.310,311 513.434,113	17.459
2	450.310,311 513.434,113	3	450.298,003 513.416,657	21.359
3	450.298,003 513.416,657	4	450.310,342 513.408,832	14.611
4	450.310,342 513.408,832	5	450.314,386 513.415,829	8.081
5	450.314,386 513.415,829	6	450.348,153 513.386,519	44.714

Punct început	X / Y	Punct sfârșit	X / Y	Lungime segment (** (m)
6	450.348,153 513.386,519	7	450.372,174 513.363,87	33.015
7	450.372,174 513.363,87	8	450.384,886 513.384,276	24.042
8	450.384,886 513.384,276	9	450.359,128 513.404,116	32.513
9	450.359,128 513.404,116	1	450.325,635 513.425,748	39.871

** Lungimile segmentelor sunt determinate în planul de proiecție Stereo 70 și sunt rotunjite la 1 milimetru.

*** Distanța dintre puncte este formată din segmente cumulate ce sunt mai mici decât valoarea 1 milimetru.

**DATE DESPRE IMOBILUL NR. 1174**

Oficiul de Cadastru și Publicitate Imobiliară SIBIU
Biroul de Cadastru și Publicitate Imobiliară Medias

A. Partea I. Descrierea imobilului

TEREN Extravilan

Adresa: Jud. Sibiu

Nr. Crt	Nr cadastral Nr. topografic	Suprafața* (mp)	Observații / Referințe
A1		600	Sector cadastral:47 Teren neimprejmut;

B. Partea II. Proprietari și acte

Inscrieri privitoare la dreptul de proprietate și alte drepturi reale		Referințe
/		
Act Notarial nr. 102, din 27/09/2007 emis de NP SORICI DANIELA (certificat de mostenitor);		
B1	Intabulare, drept de PROPRIETATE, dobandit prin Succesiune, cota actuala 1/3 1) GHERȘULESCU IOAN	A1
B2	Intabulare, drept de PROPRIETATE, dobandit prin Succesiune, cota actuala 1/3 1) GHERȘULESCU CONSTANTIN	A1
B3	Intabulare, drept de PROPRIETATE, dobandit prin Succesiune, cota actuala 1/3 1) GHERȘULESCU NICOLAE	A1

C. Partea III. SARCINI .

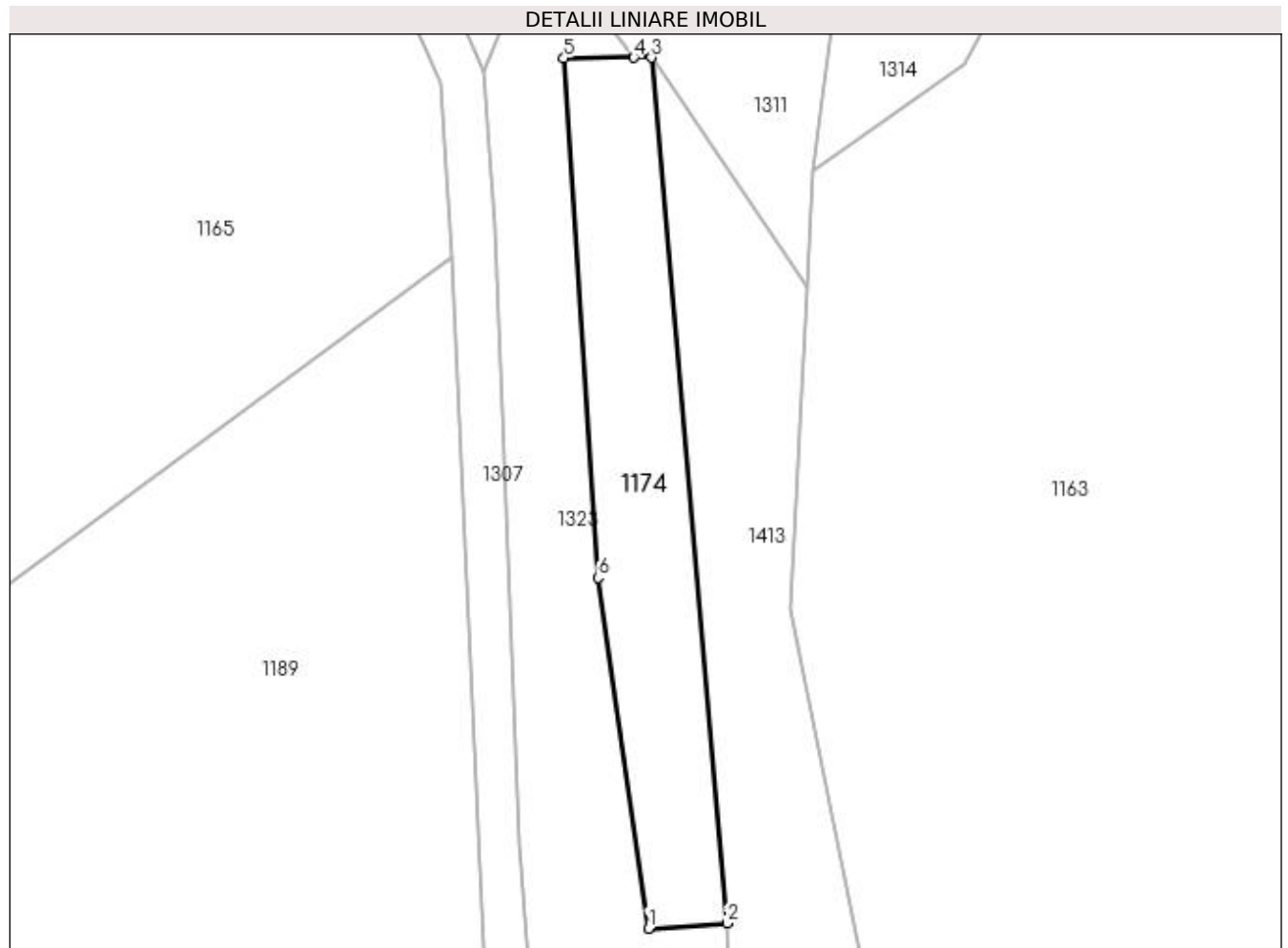
Inscrieri privind dezmembramintele dreptului de proprietate, drepturi reale de garanție și sarcini	Referințe
NU SUNT	

Anexa Nr. 1 La Partea I

Teren

Nr cadastral	Suprafața (mp)*	Observații / Referințe
	600	

* Suprafața este determinată în planul de proiecție Stereo 70.



Date referitoare la teren

Crt	Categorie folosință	Intra vilan	Suprafața (mp)	Tarla	Parcelă	Nr. topo	Observații / Referințe
1	arabil	NU	600	59	3024/1	-	

Lungime Segmente

1) Valorile lungimilor segmentelor sunt obținute din proiecție în plan.

Punct început	X / Y	Punct sfârșit	X / Y	Lungime segment (** (m)
1	450.507,722 513.361,822	2	450.514,551 513.362,274	6.844
2	450.514,551 513.362,274	3	450.508,004 513.437,554	75.564
3	450.508,004 513.437,554	4	450.506,452 513.437,544	1.552
4	450.506,452 513.437,544	5	450.500,386 513.437,505	6.066
5	450.500,386 513.437,505	6	450.503,357 513.392,334	45.268

Punct început	X / Y	Punct sfârșit	X / Y	Lungime segment (** (m)
6	450.503,357 513.392,334	1	450.507,722 513.361,822	30.823

** Lungimile segmentelor sunt determinate în planul de proiecție Stereo 70 și sunt rotunjite la 1 milimetru.

*** Distanța dintre puncte este formată din segmente cumulate ce sunt mai mici decât valoarea 1 milimetru.

**DATE DESPRE IMOBILUL NR. 1175**

Oficiul de Cadastru și Publicitate Imobiliară SIBIU
Biroul de Cadastru și Publicitate Imobiliară Medias

A. Partea I. Descrierea imobilului

TEREN Extravilan

Adresa: Jud. Sibiu

Nr. Crt	Nr cadastral Nr. topografic	Suprafața* (mp)	Observații / Referințe
A1		1.600	Sector cadastral:47 Teren neimprejmuit;

B. Partea II. Proprietari și acte

Inscrieri privitoare la dreptul de proprietate și alte drepturi reale	Referințe
/	
Act Administrativ nr. 732/6, din 25/05/1995 emis de CJSDPAT SIBIU (TITLU DE PROPRIETATE);	
B1	A1
Intabulare, drept de PROPRIETATE, dobândit prin Reconstituire, cota actuala 1/1 1) OPRIȘ NICOLAE	

C. Partea III. SARCINI .

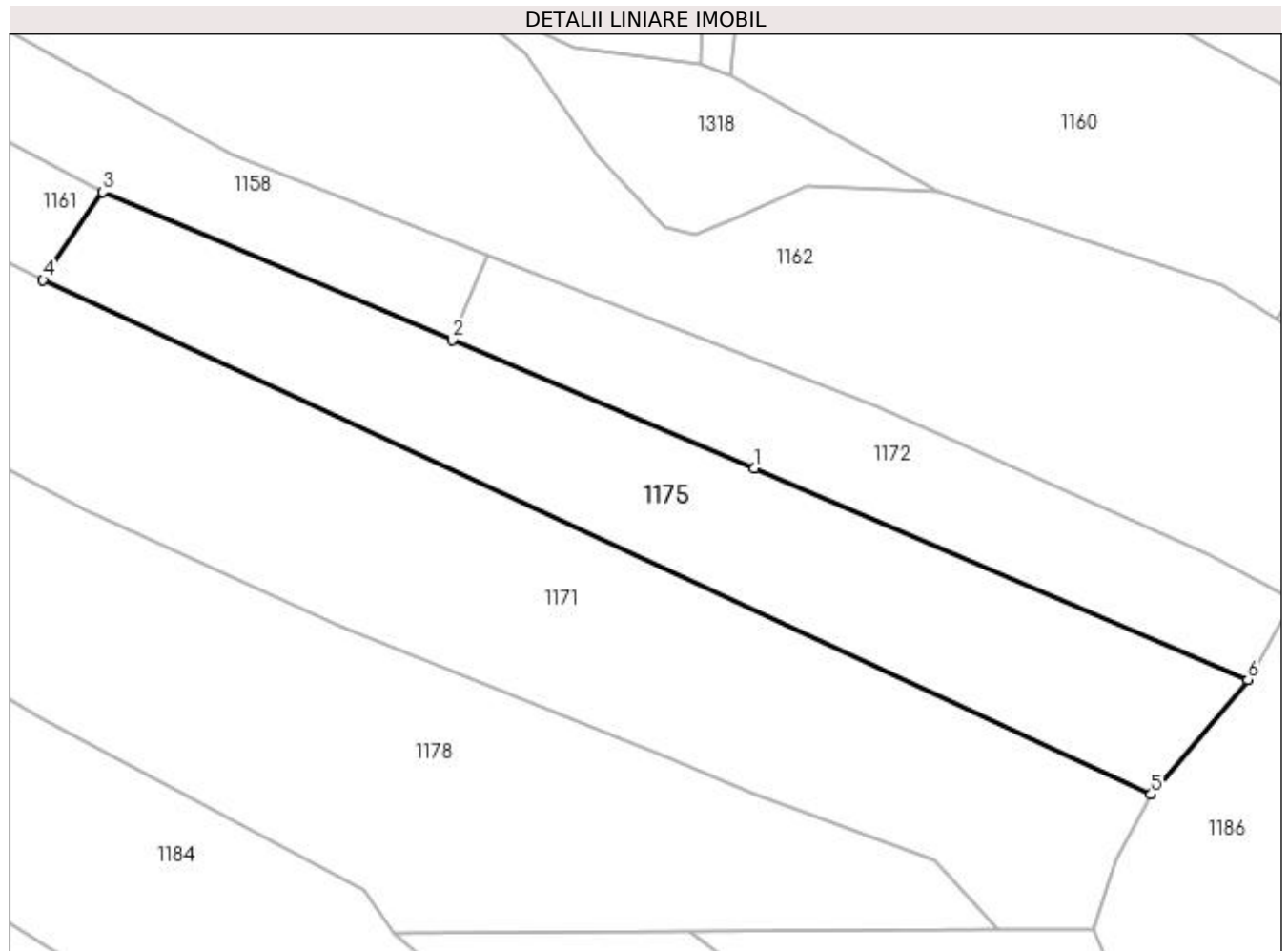
Inscrieri privind dezmembramintele dreptului de proprietate, drepturi reale de garanție și sarcini	Referințe
NU SUNT	

Anexa Nr. 1 La Partea I

Teren

Nr cadastral	Suprafața (mp)*	Observații / Referințe
	1.600	

* Suprafața este determinată în planul de proiecție Stereo 70.



Date referitoare la teren

Crt	Categorie folosință	Intravilan	Suprafața (mp)	Tarla	Parcelă	Nr. topo	Observații / Referințe
1	faneata	NU	1.600	59	3072/38	-	NR PARCELA 3372/38 GRESIT IN TP

Lungime Segmente

1) Valorile lungimilor segmentelor sunt obținute din proiecție în plan.

Punct început	X / Y	Punct sfârșit	X / Y	Lungime segment (** (m)
1	450.244,823 513.401,423	2	450.214,02 513.414,46	33.448
2	450.214,02 513.414,46	3	450.178,373 513.429,548	38.709
3	450.178,373 513.429,548	4	450.172,295 513.420,591	10.824
4	450.172,295 513.420,591	5	450.285,262 513.368,194	124.526
5	450.285,262 513.368,194	6	450.295,12 513.379,862	15.275

Punct început	X / Y	Punct sfârșit	X / Y	Lungime segment (** (m)
6	450.295,12 513.379,862	1	450.244,823 513.401,423	54.724

** Lungimile segmentelor sunt determinate în planul de proiecție Stereo 70 și sunt rotunjite la 1 milimetru.

*** Distanța dintre puncte este formată din segmente cumulate ce sunt mai mici decât valoarea 1 milimetru.

**DATE DESPRE IMOBILUL NR. 1176**

Oficiul de Cadastru și Publicitate Imobiliară SIBIU
Biroul de Cadastru și Publicitate Imobiliară Medias

A. Partea I. Descrierea imobilului

TEREN Extravilan

Adresa: Jud. Sibiu

Nr. Crt	Nr cadastral Nr. topografic	Suprafața* (mp)	Observații / Referințe
A1		7.100	Sector cadastral:47 Teren neimprejmuit;

B. Partea II. Proprietari și acte

Inscrieri privitoare la dreptul de proprietate și alte drepturi reale	Referințe
/	
Act Administrativ nr. 866/6, din 13/06/1995 emis de CJSDPAT SIBIU (TITLU DE PROPRIETATE);	
B1	A1
Intabulare, drept de PROPRIETATE, dobandit prin Constituire, cota actuala 1/1 1) EDVEȘ ANA	

C. Partea III. SARCINI .

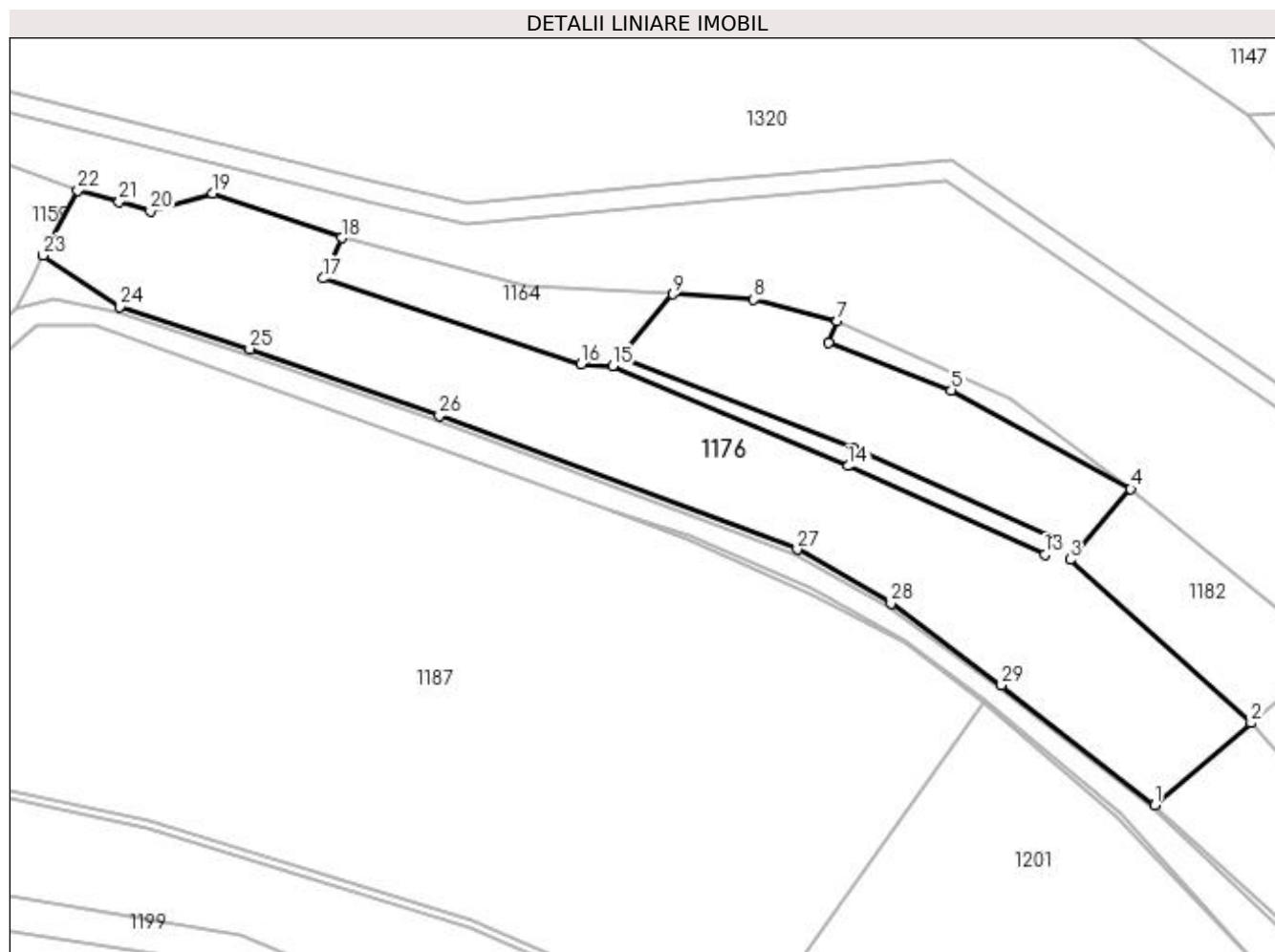
Inscrieri privind dezmembramintele dreptului de proprietate, drepturi reale de garanție și sarcini	Referințe
NU SUNT	

Anexa Nr. 1 La Partea I

Teren

Nr cadastral	Suprafața (mp)*	Observații / Referințe
	7.100	

* Suprafața este determinată în planul de proiecție Stereo 70.



Date referitoare la teren

Crt	Categorie folosință	Intravilan	Suprafața (mp)	Tarla	Parcelă	Nr. topo	Observații / Referințe
1	arabil	NU	7.100	59	3110/2	-	

Lungime Segmente

1) Valorile lungimilor segmentelor sunt obținute din proiecție în plan.

Punct început	X / Y	Punct sfârșit	X / Y	Lungime segment (** (m)
1	449.960,479 513.327,304	2	449.979,252 513.343,345	24.693
3	449.943,988 513.375,147	4	449.955,782 513.388,922	18.134
5	449.920,879 513.408,141	6	449.896,958 513.417,332	25.626
7	449.898,637 513.421,587	8	449.882,35 513.425,778	16.817
9	449.866,536 513.426,838	10	449.856,296 513.414,63	15.935

Punct început	X / Y	Punct sfârșit	X / Y	Lungime segment (** (m)
2	449.979,252 513.343,345	3	449.943,988 513.375,147	47.486
4	449.955,782 513.388,922	5	449.920,879 513.408,141	39.845
6	449.896,958 513.417,332	7	449.898,637 513.421,587	4.574
8	449.882,35 513.425,778	9	449.866,536 513.426,838	15.85
10	449.856,296 513.414,63	11	449.901,66 513.396,977	48.677

Punct început	X / Y	Punct sfârșit	X / Y	Lungime segment (** (m)
11	449.901,66 513.396,977	12	449.941,373 513.379,044	43.575
13	449.939,063 513.376,081	14	449.900,731 513.393,37	42.05
15	449.854,852 513.412,908	16	449.848,723 513.413,176	6.134
17	449.798,466 513.429,918	18	449.802,026 513.437,788	8.638
19	449.776,901 513.446,477	20	449.764,754 513.443,028	12.627
21	449.758,713 513.444,831	22	449.750,673 513.447,004	8.328
23	449.743,885 513.434,427	24	449.758,809 513.424,41	17.973
25	449.784,157 513.416,196	26	449.821,118 513.403,14	39.199
27	449.890,848 513.377,162	28	449.909,102 513.366,569	21.105
29	449.930,607 513.350,673	1	449.960,479 513.327,304	37.927

Punct început	X / Y	Punct sfârșit	X / Y	Lungime segment (** (m)
12	449.941,373 513.379,044	13	449.939,063 513.376,081	3.757
14	449.900,731 513.393,37	15	449.854,852 513.412,908	49.866
16	449.848,723 513.413,176	17	449.798,466 513.429,918	52.973
18	449.802,026 513.437,788	19	449.776,901 513.446,477	26.585
20	449.764,754 513.443,028	21	449.758,713 513.444,831	6.305
22	449.750,673 513.447,004	23	449.743,885 513.434,427	14.292
24	449.758,809 513.424,41	25	449.784,157 513.416,196	26.646
26	449.821,118 513.403,14	27	449.890,848 513.377,162	74.412
28	449.909,102 513.366,569	29	449.930,607 513.350,673	26.743

** Lungimile segmentelor sunt determinate în planul de proiecție Stereo 70 și sunt rotunjite la 1 milimetru.

*** Distanța dintre puncte este formată din segmente cumulate ce sunt mai mici decât valoarea 1 milimetru.

**DATE DESPRE IMOBILUL NR. 1177**

Oficiul de Cadastru și Publicitate Imobiliară SIBIU
Biroul de Cadastru și Publicitate Imobiliară Medias

A. Partea I. Descrierea imobilului

TEREN Necunoscut

Adresa: Loc. Medias, Jud. Sibiu

Nr. Crt	Nr cadastral Nr. topografic	Suprafața* (mp)	Observații / Referințe
A1		1.500	Sector cadastral:47 Teren neimprejmut;

Construcții

Crt	Nr cadastral Nr. topografic	Adresa	Observații / Referințe
A1.1		Loc. Medias, Jud. Sibiu	Nr. niveluri:1; S. construita la sol:143 mp; Constructie

B. Partea II. Proprietari și acte

Inscrieri privitoare la dreptul de proprietate și alte drepturi reale		Referințe
/		
Act Administrativ nr. 699/6, din 14/06/1995 emis de CJSDPAT SIBIU (TITLU DE PROPRIETATE);		
B1	Intabulare, drept de PROPRIETATE, dobandit prin Reconstituire, cota actuala 1/1 1) PĂRĂU ACHIM 2) PĂRAU SOFRON 3) MUNTEAN OLIMPIA 4) PĂRDUȚ MARIA	A1
Act Normativ nr. 7, din 13/03/1996 emis de PARLAMENTUL ROMANIEI (lege);		
B2	Intabulare, drept de PROPRIETATE, dobandit prin Lege, cota actuala 1/1 1) PĂRĂU ACHIM 2) PĂRAU SOFRON 3) MUNTEAN OLIMPIA 4) PĂRDUȚ MARIA	A1.1

C. Partea III. SARCINI .

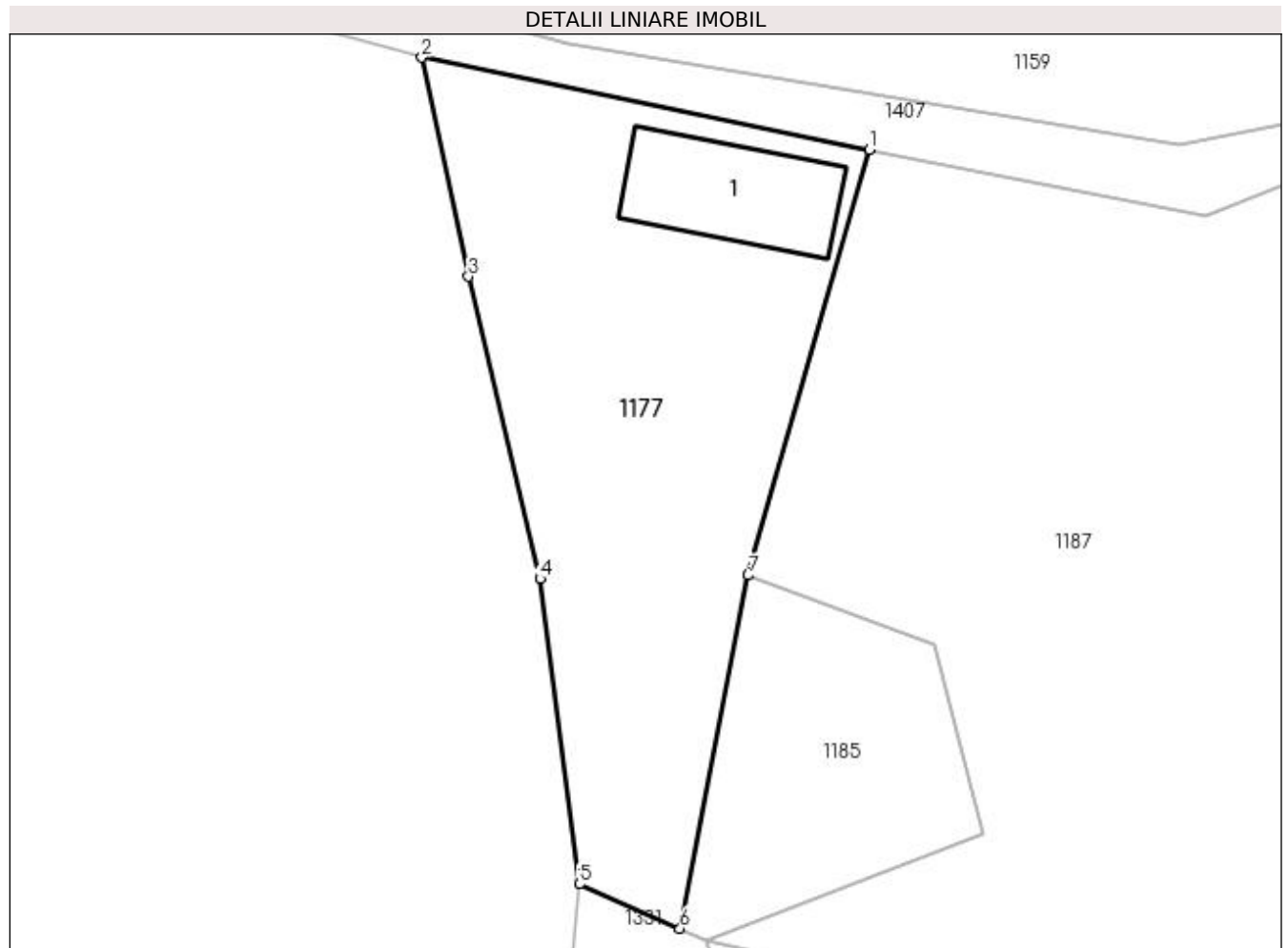
Inscrieri privind dezmembramintele dreptului de proprietate, drepturi reale de garanție și sarcini	Referințe
NU SUNT	

Anexa Nr. 1 La Partea I

Teren

Nr cadastral	Suprafața (mp)*	Observații / Referințe
	1.500	

* Suprafața este determinată în planul de proiecție Stereo 70.



Date referitoare la teren

Crt	Categorie folosință	Intra vilan	Suprafața (mp)	Tarla	Parcelă	Nr. topo	Observații / Referințe
1	faneata	NU	1.451	59	3154/1	-	
2	faneata	DA	49	59	3154/1	-	

Date referitoare la construcții

Crt	Număr	Destinație construcție	Supraf. (mp)	Situație juridică	Observații / Referințe
A1.1		constructii anexa	143	Cu acte	Nr. niveluri:1; S. construita la sol:143 mp; Constructie

Lungime Segmente

1) Valorile lungimilor segmentelor sunt obținute din proiecție în plan.

Punct început	X / Y	Punct sfârșit	X / Y	Lungime segment (** (m)
1	449.691,544 513.410,786	2	449.653,426 513.418,65	38.92
2	449.653,426 513.418,65	3	449.657,419 513.400,011	19.061
3	449.657,419 513.400,011	4	449.663,509 513.374,312	26.411

Punct început	X / Y	Punct sfârşit	X / Y	Lungime segment (** (m)
4	449.663,509 513.374,312	5	449.666,86 513.348,343	26.185
5	449.666,86 513.348,343	6	449.675,424 513.344,57	9.357
6	449.675,424 513.344,57	7	449.681,239 513.374,606	30.594
7	449.681,239 513.374,606	1	449.691,544 513.410,786	37.619

** Lungimile segmentelor sunt determinate în planul de proiecție Stereo 70 și sunt rotunjite la 1 milimetru.

*** Distanța dintre puncte este formată din segmente cumulate ce sunt mai mici decât valoarea 1 milimetru.

**DATE DESPRE IMOBILUL NR. 1178**

Oficiul de Cadastru și Publicitate Imobiliară SIBIU
Biroul de Cadastru și Publicitate Imobiliară Medias

A. Partea I. Descrierea imobilului

TEREN Extravilan

Adresa: Jud. Sibiu

Nr. Crt	Nr cadastral Nr. topografic	Suprafața* (mp)	Observații / Referințe
A1		3.200	Sector cadastral:47 Teren neimprejmuit;

B. Partea II. Proprietari și acte

Inscrieri privitoare la dreptul de proprietate și alte drepturi reale	Referințe
/	
Act Administrativ nr. 585/6, din 25/05/1995 emis de CJSDPAT SIBIU (TITLU DE PROPRIETATE);	
B1	A1
Intabulare, drept de PROPRIETATE, dobândit prin Reconstituire, cota actuala 1/1	
1) GHERDEA VASILE	
2) STANCIU ELISABETA DEFUNCT:Da	

C. Partea III. SARCINI .

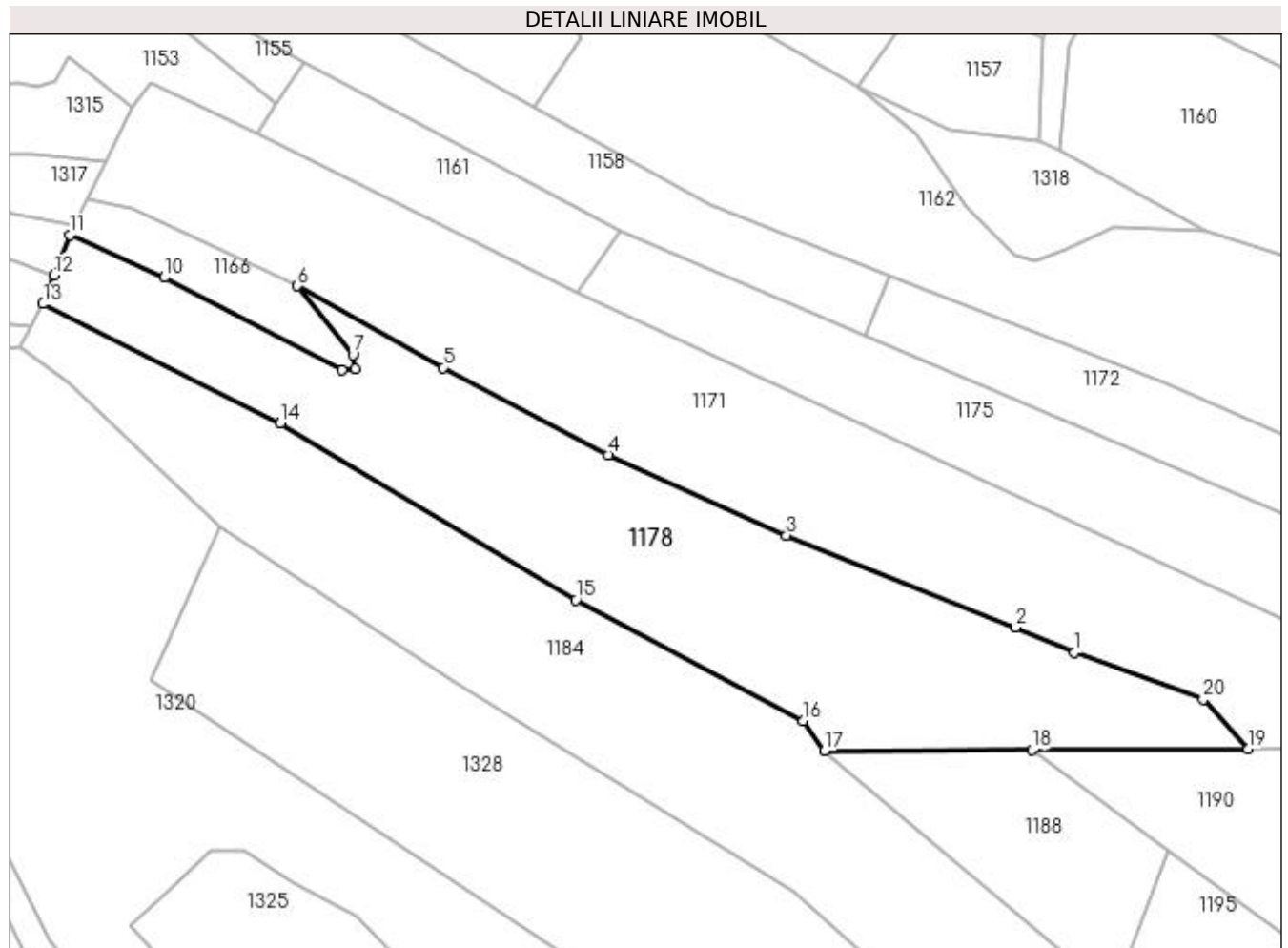
Inscrieri privind dezmembramintele dreptului de proprietate, drepturi reale de garanție și sarcini	Referințe
NU SUNT	

Anexa Nr. 1 La Partea I

Teren

Nr cadastral	Suprafaţa (mp)*	Observaţii / Referinţe
	3.200	

* Suprafaţa este determinată în planul de proiecţie Stereo 70.



Date referitoare la teren

Crt	Categorie folosinţă	Intra vilan	Suprafaţa (mp)	Tarla	Parcelă	Nr. topo	Observaţii / Referinţe
1	arabil	NU	3.200	59	3072/40	-	

Lungime Segmente

1) Valorile lungimilor segmentelor sunt obţinute din proiecţie în plan.

Punct început	X / Y	Punct sfârşit	X / Y	Lungime segment (** (m)
1	450.244,472 513.368,339	2	450.235,888 513.372,011	9.336
2	450.235,888 513.372,011	3	450.202,59 513.385,38	35.882
3	450.202,59 513.385,38	4	450.176,697 513.397,086	28.416
4	450.176,697 513.397,086	5	450.152,679 513.409,726	27.141
5	450.152,679 513.409,726	6	450.131,54 513.421,558	24.225

Punct început	X / Y	Punct sfârşit	X / Y	Lungime segment (** (m)
6	450.131,54 513.421,558	7	450.139,596 513.411,603	12.807
7	450.139,596 513.411,603	8	450.139,971 513.409,572	2.066
8	450.139,971 513.409,572	9	450.137,971 513.409,372	2.01
9	450.137,971 513.409,372	10	450.112,178 513.422,82	29.088
10	450.112,178 513.422,82	11	450.098,422 513.428,975	15.07
11	450.098,422 513.428,975	12	450.096,165 513.423,137	6.259
12	450.096,165 513.423,137	13	450.094,56 513.418,983	4.453
13	450.094,56 513.418,983	14	450.129,039 513.401,633	38.599
14	450.129,039 513.401,633	15	450.171,95 513.375,974	49.998
15	450.171,95 513.375,974	16	450.205,063 513.358,417	37.479
16	450.205,063 513.358,417	17	450.208,091 513.354,059	5.307
17	450.208,091 513.354,059	18	450.238,232 513.354,209	30.141
18	450.238,232 513.354,209	19	450.269,641 513.354,365	31.409
19	450.269,641 513.354,365	20	450.263,151 513.361,526	9.664
20	450.263,151 513.361,526	1	450.244,472 513.368,339	19.883

** Lungimile segmentelor sunt determinate în planul de proiecție Stereo 70 și sunt rotunjite la 1 milimetru.

*** Distanța dintre puncte este formată din segmente cumulate ce sunt mai mici decât valoarea 1 milimetru.

**DATE DESPRE IMOBILUL NR. 1179**

Oficiul de Cadastru și Publicitate Imobiliară SIBIU
Biroul de Cadastru și Publicitate Imobiliară Medias

A. Partea I. Descrierea imobilului

TEREN Extravilan

Adresa: Jud. Sibiu

Nr. Crt	Nr cadastral Nr. topografic	Suprafața* (mp)	Observații / Referințe
A1		200	Sector cadastral:47 Teren neimprejmuit;

B. Partea II. Proprietari și acte

Inscrieri privitoare la dreptul de proprietate și alte drepturi reale	Referințe
/	
Act Administrativ nr. 873/6, din 13/06/1995 emis de CJSDPAT SIBIU (TITLU DE PROPRIETATE);	
B1	A1
Intabulare, drept de PROPRIETATE, dobandit prin Constituire, cota actuala 1/1 1) GHERȘULESCU NICOLAE	

C. Partea III. SARCINI .

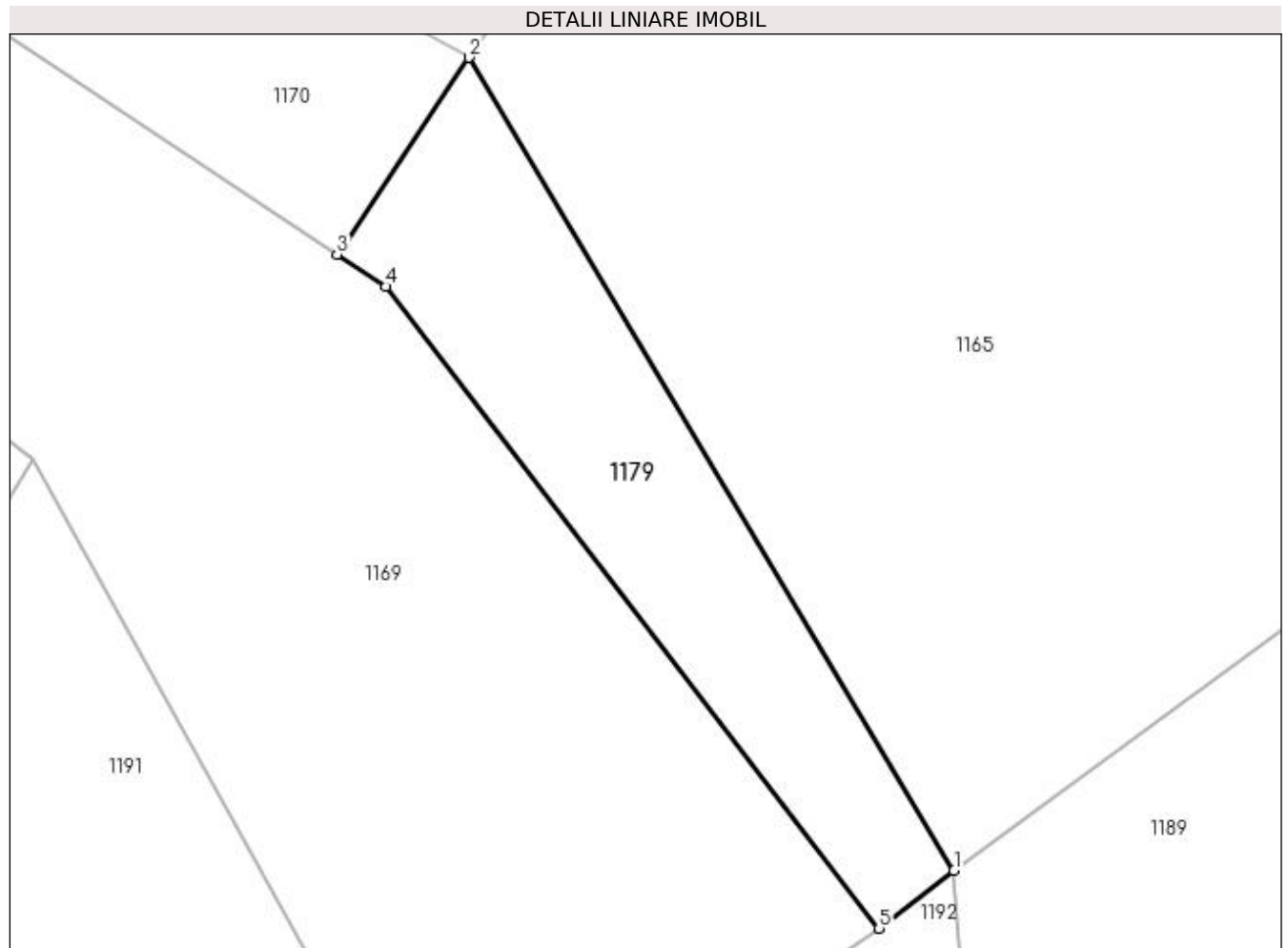
Inscrieri privind dezmembramintele dreptului de proprietate, drepturi reale de garanție și sarcini	Referințe
NU SUNT	

Anexa Nr. 1 La Partea I

Teren

Nr cadastral	Suprafața (mp)*	Observații / Referințe
	200	

* Suprafața este determinată în planul de proiecție Stereo 70.



Date referitoare la teren

Crt	Categorie folosință	Intra vilan	Suprafața (mp)	Tarla	Parcelă	Nr. topo	Observații / Referințe
1	faneata	NU	200	59	3065/2	-	

Lungime Segmente

1) Valorile lungimilor segmentelor sunt obținute din proiecție în plan.

Punct început	X / Y	Punct sfârșit	X / Y	Lungime segment (** (m)
1	450.420,42 513.368,437	2	450.401,708 513.399,779	36.502
2	450.401,708 513.399,779	3	450.396,618 513.392,191	9.137
3	450.396,618 513.392,191	4	450.398,501 513.390,947	2.257
4	450.398,501 513.390,947	5	450.417,533 513.366,199	31.219
5	450.417,533 513.366,199	1	450.420,42 513.368,437	3.654

**** Lungimile segmentelor sunt determinate în planul de proiecție Stereo 70 și sunt rotunjite la 1 milimetru.**

***** Distanța dintre puncte este formată din segmente cumulate ce sunt mai mici decât valoarea 1 milimetru.**

**DATE DESPRE IMOBILUL NR. 1180**

Oficiul de Cadastru și Publicitate Imobiliară SIBIU
Biroul de Cadastru și Publicitate Imobiliară Medias

A. Partea I. Descrierea imobilului

TEREN Extravilan

Adresa: Jud. Sibiu

Nr. Crt	Nr cadastral Nr. topografic	Suprafața* (mp)	Observații / Referințe
A1		300	Sector cadastral:47 Teren neimprejmuit;

B. Partea II. Proprietari și acte

Inscrieri privitoare la dreptul de proprietate și alte drepturi reale	Referințe
/	
Act Administrativ nr. 866/6, din 13/06/1995 emis de CJSDPAT SIBIU (TITLU DE PROPRIETATE);	
B1	A1
Intabulare, drept de PROPRIETATE, dobandit prin Constituire, cota actuala 1/1 1) EDVEȘ ANA	

C. Partea III. SARCINI .

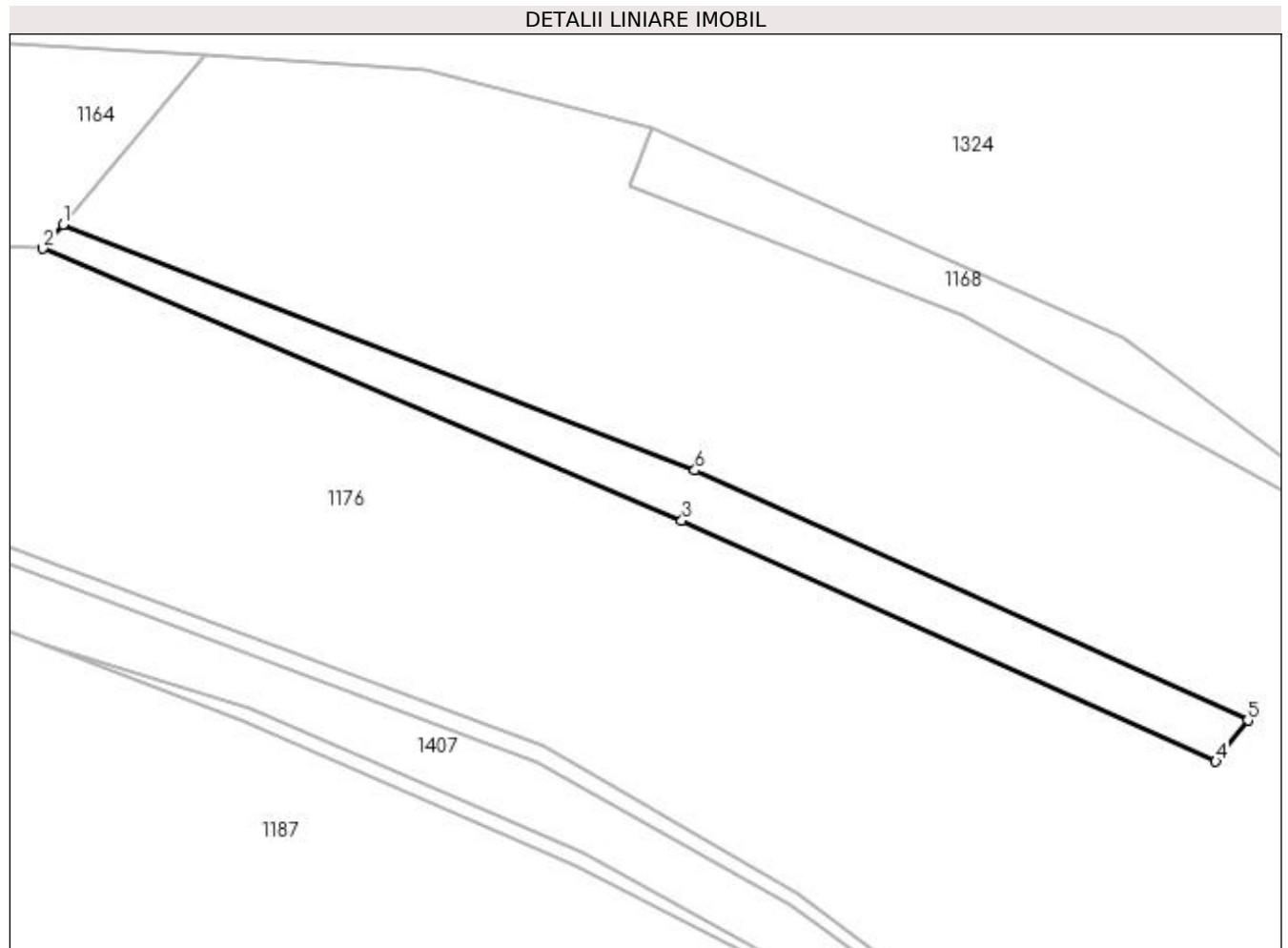
Inscrieri privind dezmembramintele dreptului de proprietate, drepturi reale de garanție și sarcini	Referințe
NU SUNT	

Anexa Nr. 1 La Partea I

Teren

Nr cadastral	Suprafața (mp)*	Observații / Referințe
	300	

* Suprafața este determinată în planul de proiecție Stereo 70.



Date referitoare la teren

Crt	Categorie folosință	Intravilan	Suprafața (mp)	Tarla	Parcelă	Nr. topo	Observații / Referințe
1	faneata	NU	300	59	3113	-	taluz

Lungime Segmente

1) Valorile lungimilor segmentelor sunt obținute din proiecție în plan.

Punct început	X / Y	Punct sfârșit	X / Y	Lungime segment (** (m)
1	449.856,296 513.414,63	2	449.854,852 513.412,908	2.248
2	449.854,852 513.412,908	3	449.900,731 513.393,37	49.866
3	449.900,731 513.393,37	4	449.939,063 513.376,081	42.05
4	449.939,063 513.376,081	5	449.941,373 513.379,044	3.757
5	449.941,373 513.379,044	6	449.901,66 513.396,977	43.575

Punct început	X / Y	Punct sfârşit	X / Y	Lungime segment (** (m)
6	449.901,66 513.396,977	1	449.856,296 513.414,63	48.677

** Lungimile segmentelor sunt determinate în planul de proiecţie Stereo 70 şi sunt rotunjite la 1 milimetru.

*** Distanţa dintre puncte este formată din segmente cumulate ce sunt mai mici decât valoarea 1 milimetru.

**DATE DESPRE IMOBILUL NR. 1181**

Oficiul de Cadastru și Publicitate Imobiliară SIBIU
Biroul de Cadastru și Publicitate Imobiliară Medias

A. Partea I. Descrierea imobilului

TEREN Extravilan

Adresa: Jud. Sibiu

Nr. Crt	Nr cadastral Nr. topografic	Suprafața* (mp)	Observații / Referințe
A1		5.000	Sector cadastral:47 Teren neimprejmuit;

B. Partea II. Proprietari și acte

Inscrieri privitoare la dreptul de proprietate și alte drepturi reale	Referințe
/	
Act Administrativ nr. 601/6, din 23/05/1995 emis de CJSDPAT SIBIU (TITLU DE PROPRIETATE);	
B1	A1
Intabulare, drept de PROPRIETATE, dobândit prin Reconstituire, cota actuala 1/1 1) SABIA GHEORGHE	

C. Partea III. SARCINI .

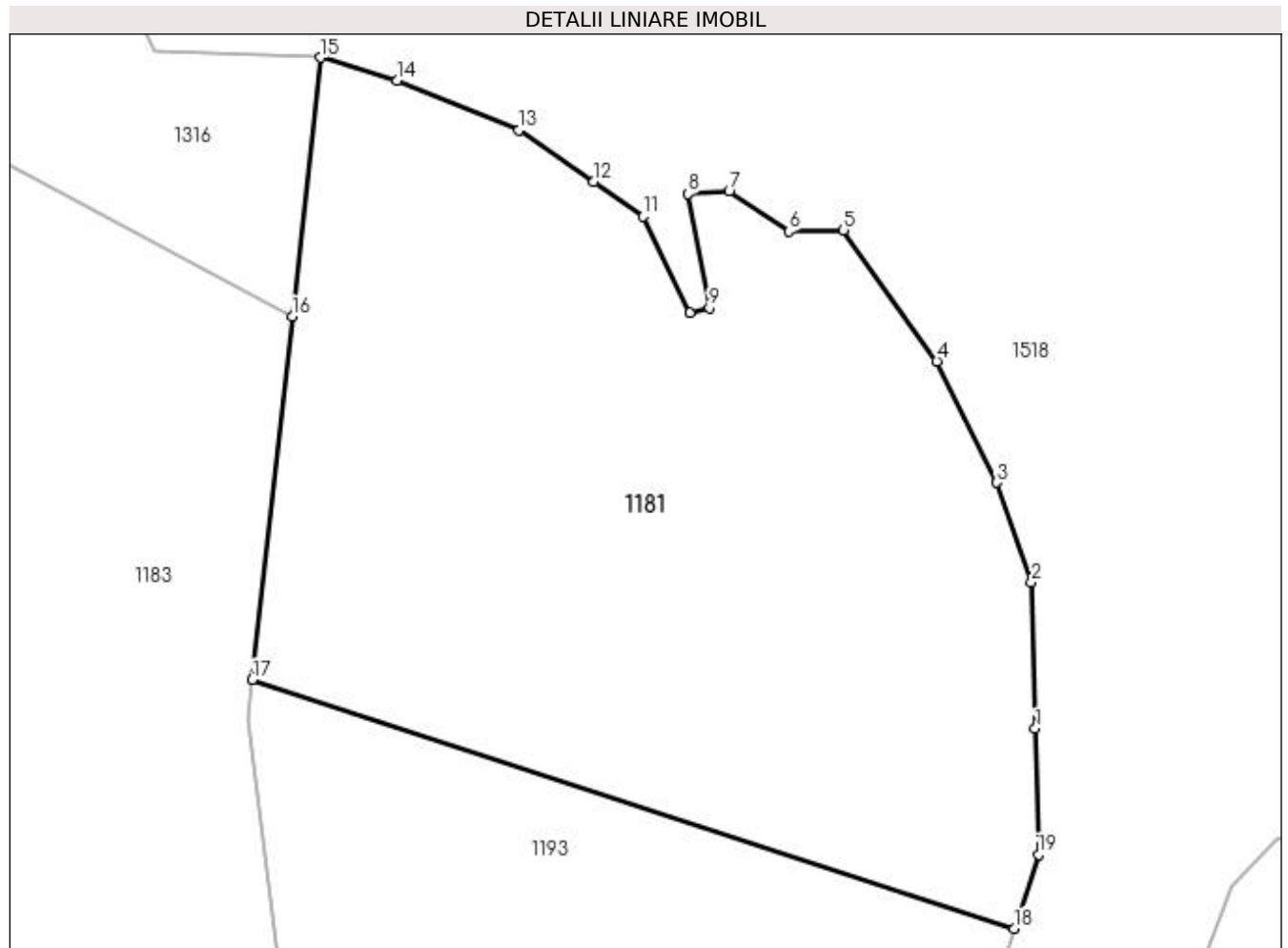
Inscrieri privind dezmembramintele dreptului de proprietate, drepturi reale de garanție și sarcini	Referințe
NU SUNT	

Anexa Nr. 1 La Partea I

Teren

Nr cadastral	Suprafața (mp)*	Observații / Referințe
	5.000	

* Suprafața este determinată în planul de proiecție Stereo 70.



Date referitoare la teren

Crt	Categorie folosință	Intra vilan	Suprafața (mp)	Tarla	Parcelă	Nr. topo	Observații / Referințe
1	faneata	NU	5.000	59	3033/2	-	NR TARLA 56 GRESIT IN TP

Lungime Segmente

1) Valorile lungimilor segmentelor sunt obținute din proiecție în plan.

Punct început	X / Y	Punct sfârșit	X / Y	Lungime segment (** (m)
1	450.774,576 513.356,934	2	450.774,181 513.372,375	15.446
2	450.774,181 513.372,375	3	450.770,488 513.382,945	11.197
3	450.770,488 513.382,945	4	450.764,158 513.395,758	14.291
4	450.764,158 513.395,758	5	450.754,299 513.409,64	17.027
5	450.754,299 513.409,64	6	450.748,51 513.409,498	5.79

Punct început	X / Y	Punct sfârşit	X / Y	Lungime segment (** (m)
6	450.748,51 513.409,498	7	450.742,18 513.413,719	7.609
7	450.742,18 513.413,719	8	450.737,818 513.413,455	4.37
8	450.737,818 513.413,455	9	450.740,087 513.401,436	12.232
9	450.740,087 513.401,436	10	450.737,994 513.400,856	2.171
10	450.737,994 513.400,856	11	450.733,062 513.411,084	11.354
11	450.733,062 513.411,084	12	450.727,847 513.414,732	6.364
12	450.727,847 513.414,732	13	450.719,939 513.420,204	9.617
13	450.719,939 513.420,204	14	450.707,037 513.425,486	13.942
14	450.707,037 513.425,486	15	450.698,943 513.427,877	8.44
15	450.698,943 513.427,877	16	450.695,94 513.400,499	27.542
16	450.695,94 513.400,499	17	450.691,728 513.362,085	38.645
17	450.691,728 513.362,085	18	450.772,318 513.335,801	84.768
18	450.772,318 513.335,801	19	450.774,918 513.343,626	8.245
19	450.774,918 513.343,626	1	450.774,576 513.356,934	13.312

** Lungimile segmentelor sunt determinate în planul de proiecție Stereo 70 și sunt rotunjite la 1 milimetru.

*** Distanța dintre puncte este formată din segmente cumulate ce sunt mai mici decât valoarea 1 milimetru.

**DATE DESPRE IMOBILUL NR. 1182**

Oficiul de Cadastru și Publicitate Imobiliară SIBIU
Biroul de Cadastru și Publicitate Imobiliară Medias

A. Partea I. Descrierea imobilului

TEREN Extravilan

Adresa: Jud. Sibiu

Nr. Crt	Nr cadastral Nr. topografic	Suprafața* (mp)	Observații / Referințe
A1		900	Sector cadastral:47 Teren neimprejmuit;

B. Partea II. Proprietari și acte

Inscrieri privitoare la dreptul de proprietate și alte drepturi reale	Referințe
/	
Act Administrativ nr. 866/6, din 13/06/1995 emis de CJSDPAT SIBIU (TITLU DE PROPRIETATE);	
B1	A1
Intabulare, drept de PROPRIETATE, dobandit prin Constituire, cota actuala 1/1 1) EDVEȘ ANA	

C. Partea III. SARCINI .

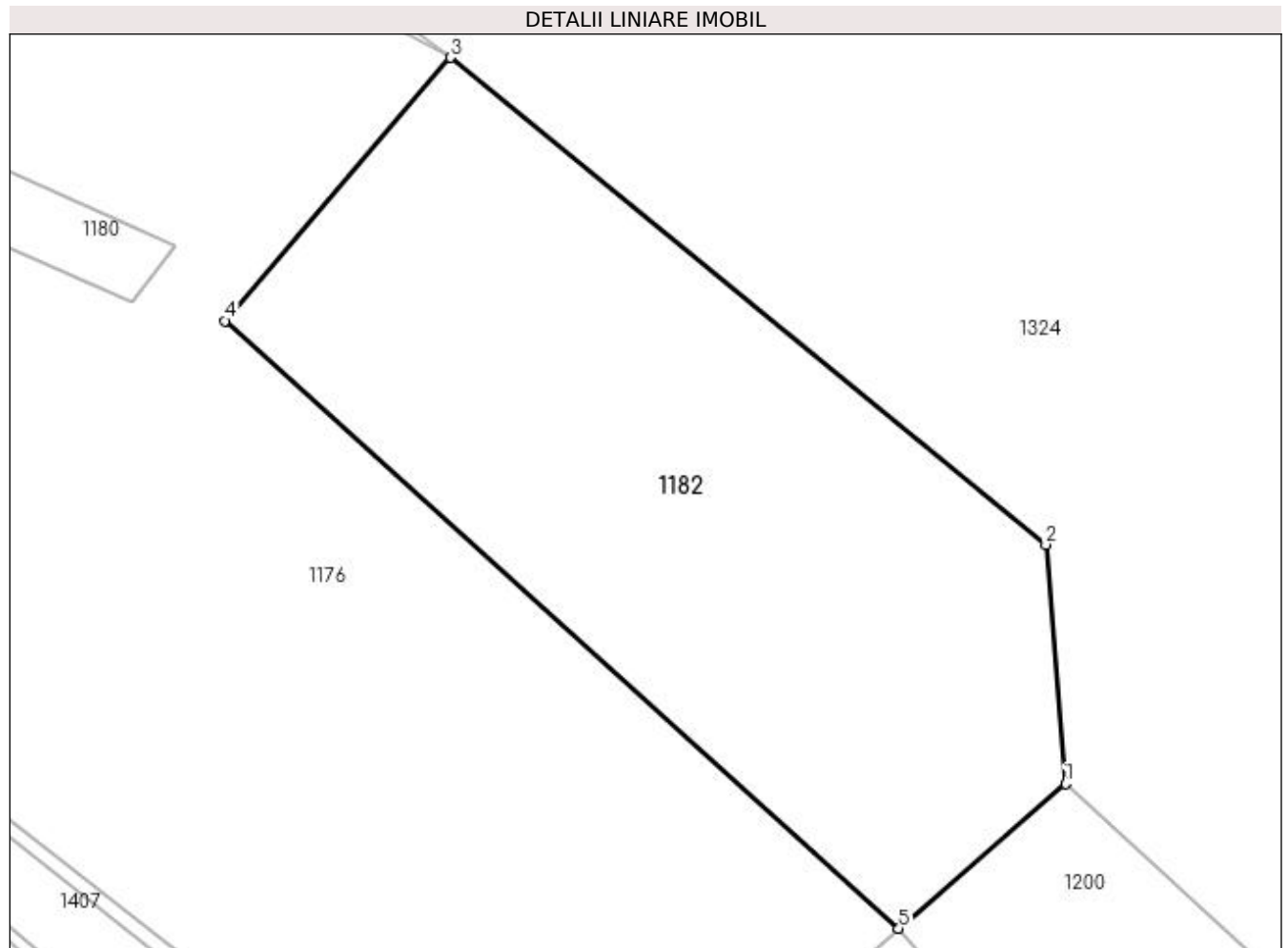
Inscrieri privind dezmembramintele dreptului de proprietate, drepturi reale de garanție și sarcini	Referințe
NU SUNT	

Anexa Nr. 1 La Partea I

Teren

Nr cadastral	Suprafața (mp)*	Observații / Referințe
	900	

* Suprafața este determinată în planul de proiecție Stereo 70.



Date referitoare la teren

Crt	Categorie folosință	Intravilan	Suprafața (mp)	Tarla	Parcelă	Nr. topo	Observații / Referințe
1	faneata	NU	900	59	3104/2	-	

Lungime Segmente

1) Valorile lungimilor segmentelor sunt obținute din proiecție în plan.

Punct început	X / Y	Punct sfârșit	X / Y	Lungime segment (** (m)
1	449.987,989 513.350,923	2	449.986,961 513.363,437	12.556
2	449.986,961 513.363,437	3	449.955,782 513.388,922	40.269
3	449.955,782 513.388,922	4	449.943,988 513.375,147	18.134
4	449.943,988 513.375,147	5	449.979,252 513.343,345	47.486
5	449.979,252 513.343,345	1	449.987,989 513.350,923	11.565

**** Lungimile segmentelor sunt determinate în planul de proiecție Stereo 70 și sunt rotunjite la 1 milimetru.**

***** Distanța dintre puncte este formată din segmente cumulate ce sunt mai mici decât valoarea 1 milimetru.**

**DATE DESPRE IMOBILUL NR. 1183**

Oficiul de Cadastru și Publicitate Imobiliară SIBIU
Biroul de Cadastru și Publicitate Imobiliară Medias

A. Partea I. Descrierea imobilului

TEREN Extravilan

Adresa: Jud. Sibiu

Nr. Crt	Nr cadastral Nr. topografic	Suprafața* (mp)	Observații / Referințe
A1		4.400	Sector cadastral:47 Teren neimprejmuit;

B. Partea II. Proprietari și acte

Inscrieri privitoare la dreptul de proprietate și alte drepturi reale	Referințe
/	
Act Administrativ nr. 769/6, din 13/06/1995 emis de CJSDPAT SIBIU (TITLU DE PROPRIETATE);	
B1	A1
Intabulare, drept de PROPRIETATE, dobândit prin Reconstituire, cota actuala 1/1 1) STANCIU IOAN	

C. Partea III. SARCINI .

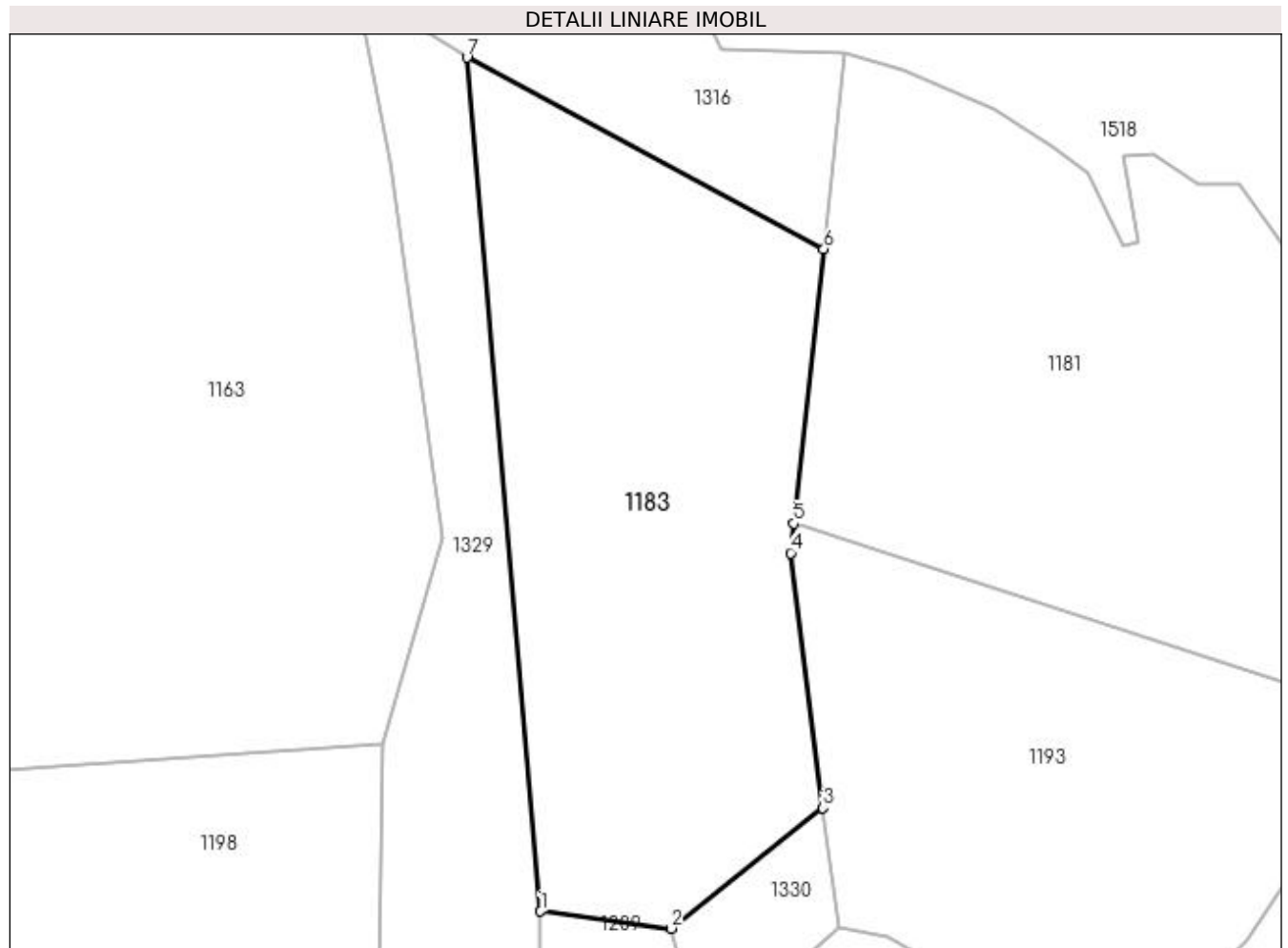
Inscrieri privind dezmembramintele dreptului de proprietate, drepturi reale de garanție și sarcini	Referințe
NU SUNT	

Anexa Nr. 1 La Partea I

Teren

Nr cadastral	Suprafața (mp)*	Observații / Referințe
	4.400	

* Suprafața este determinată în planul de proiecție Stereo 70.



Date referitoare la teren

Crt	Categorie folosință	Intra vilan	Suprafața (mp)	Tarla	Parcelă	Nr. topo	Observații / Referințe
1	arabil	NU	4.400	59	3042/19	-	NR TARLA 56 GRESIT IN TP

Lungime Segmente

1) Valorile lungimilor segmentelor sunt obținute din proiecție în plan.

Punct început	X / Y	Punct sfârșit	X / Y	Lungime segment (** (m)
1	450.656,232 513.307,735	2	450.674,487 513.305,333	18.412
2	450.674,487 513.305,333	3	450.695,813 513.322,205	27.194
3	450.695,813 513.322,205	4	450.691,271 513.357,923	36.005
4	450.691,271 513.357,923	5	450.691,728 513.362,085	4.187
5	450.691,728 513.362,085	6	450.695,94 513.400,499	38.645

Punct început	X / Y	Punct sfârșit	X / Y	Lungime segment (** (m)
6	450.695,94 513.400,499	7	450.645,928 513.427,325	56.753
7	450.645,928 513.427,325	1	450.656,232 513.307,735	120.033

** Lungimile segmentelor sunt determinate în planul de proiecție Stereo 70 și sunt rotunjite la 1 milimetru.

*** Distanța dintre puncte este formată din segmente cumulate ce sunt mai mici decât valoarea 1 milimetru.

**DATE DESPRE IMOBILUL NR. 1184**

Oficiul de Cadastru și Publicitate Imobiliară SIBIU
Biroul de Cadastru și Publicitate Imobiliară Medias

A. Partea I. Descrierea imobilului

TEREN Extravilan

Adresa: Jud. Sibiu

Nr. Crt	Nr cadastral Nr. topografic	Suprafața* (mp)	Observații / Referințe
A1		3.300	Sector cadastral:47 Teren neimprejmuit;

B. Partea II. Proprietari și acte

Inscrieri privitoare la dreptul de proprietate și alte drepturi reale	Referințe
/	
Act Administrativ nr. 956/6, din 12/06/1995 emis de CJSDPAT SIBIU (TITLU DE PROPRIETATE);	
B1	A1
Intabulare, drept de PROPRIETATE, dobândit prin Reconstituire, cota actuala 1/1	
1) NEAGU MARIA	
2) GHERDEA ACHIM	

C. Partea III. SARCINI .

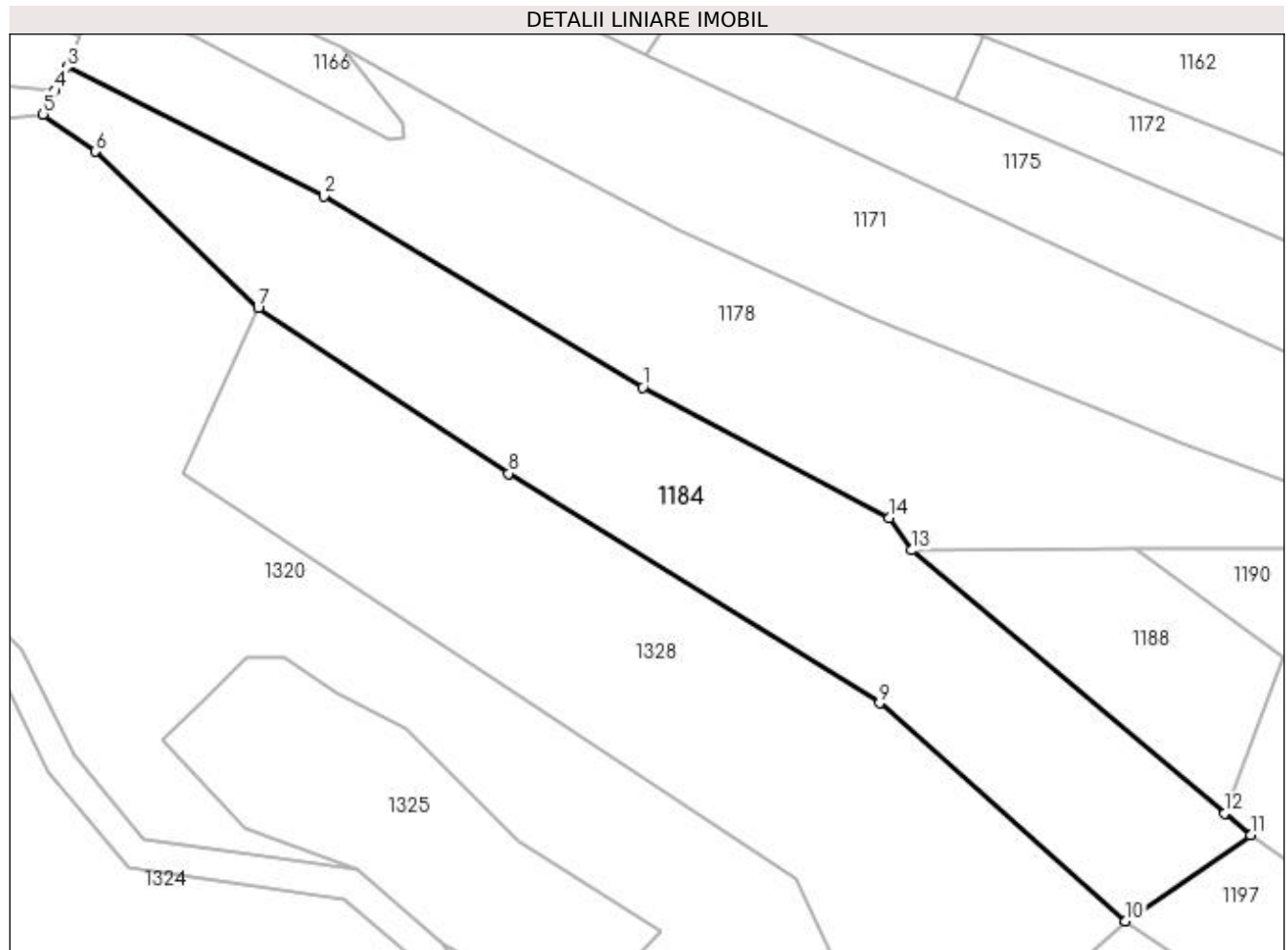
Inscrieri privind dezmembramintele dreptului de proprietate, drepturi reale de garanție și sarcini	Referințe
NU SUNT	

Anexa Nr. 1 La Partea I

Teren

Nr cadastral	Suprafața (mp)*	Observații / Referințe
	3.300	

* Suprafața este determinată în planul de proiecție Stereo 70.



Date referitoare la teren

Crt	Categorie folosință	Intra vilan	Suprafața (mp)	Tarla	Parcelă	Nr. topo	Observații / Referințe
1	faneata	NU	3.300	59	3095/7	-	

Lungime Segmente

1) Valorile lungimilor segmentelor sunt obținute din proiecție în plan.

Punct început	X / Y	Punct sfârșit	X / Y	Lungime segment (** (m)
1	450.171,95 513.375,974	2	450.129,039 513.401,633	49.998
2	450.129,039 513.401,633	3	450.094,56 513.418,983	38.599
3	450.094,56 513.418,983	4	450.092,941 513.415,824	3.55
4	450.092,941 513.415,824	5	450.091,323 513.412,665	3.55
5	450.091,323 513.412,665	6	450.098,307 513.407,66	8.592

Punct început	X / Y	Punct sfârşit	X / Y	Lungime segment (** (m)
6	450.098,307 513.407,66	7	450.120,246 513.386,584	30.423
7	450.120,246 513.386,584	8	450.153,916 513.364,39	40.328
8	450.153,916 513.364,39	9	450.203,785 513.333,533	58.643
9	450.203,785 513.333,533	10	450.236,842 513.304,259	44.156
10	450.236,842 513.304,259	11	450.253,696 513.315,804	20.429
11	450.253,696 513.315,804	12	450.250,209 513.318,729	4.551
12	450.250,209 513.318,729	13	450.208,091 513.354,059	54.973
13	450.208,091 513.354,059	14	450.205,063 513.358,417	5.307
14	450.205,063 513.358,417	1	450.171,95 513.375,974	37.479

** Lungimile segmentelor sunt determinate în planul de proiecție Stereo 70 și sunt rotunjite la 1 milimetru.

*** Distanța dintre puncte este formată din segmente cumulate ce sunt mai mici decât valoarea 1 milimetru.

**DATE DESPRE IMOBILUL NR. 1185**

Oficiul de Cadastru și Publicitate Imobiliară SIBIU
Biroul de Cadastru și Publicitate Imobiliară Medias

A. Partea I. Descrierea imobilului

TEREN Extravilan

Adresa: Jud. Sibiu

Nr. Crt	Nr cadastral Nr. topografic	Suprafața* (mp)	Observații / Referințe
A1		500	Sector cadastral:47 Teren neimpregmuit;

B. Partea II. Proprietari și acte

Inscrieri privitoare la dreptul de proprietate și alte drepturi reale	Referințe
/	
Act Administrativ nr. 699/6, din 14/06/1995 emis de CJSDPAT SIBIU (TITLU DE PROPRIETATE);	
B1	A1
Intabulare, drept de PROPRIETATE, dobândit prin Reconstituire, cota actuala 1/1	
1) PĂRAU ACHIM	
2) PĂRAU SOFRON	
3) MUNTEAN OLIMPIA	
4) PĂRDUȚ MARIA	

C. Partea III. SARCINI .

Inscrieri privind dezmembramintele dreptului de proprietate, drepturi reale de garanție și sarcini	Referințe
NU SUNT	

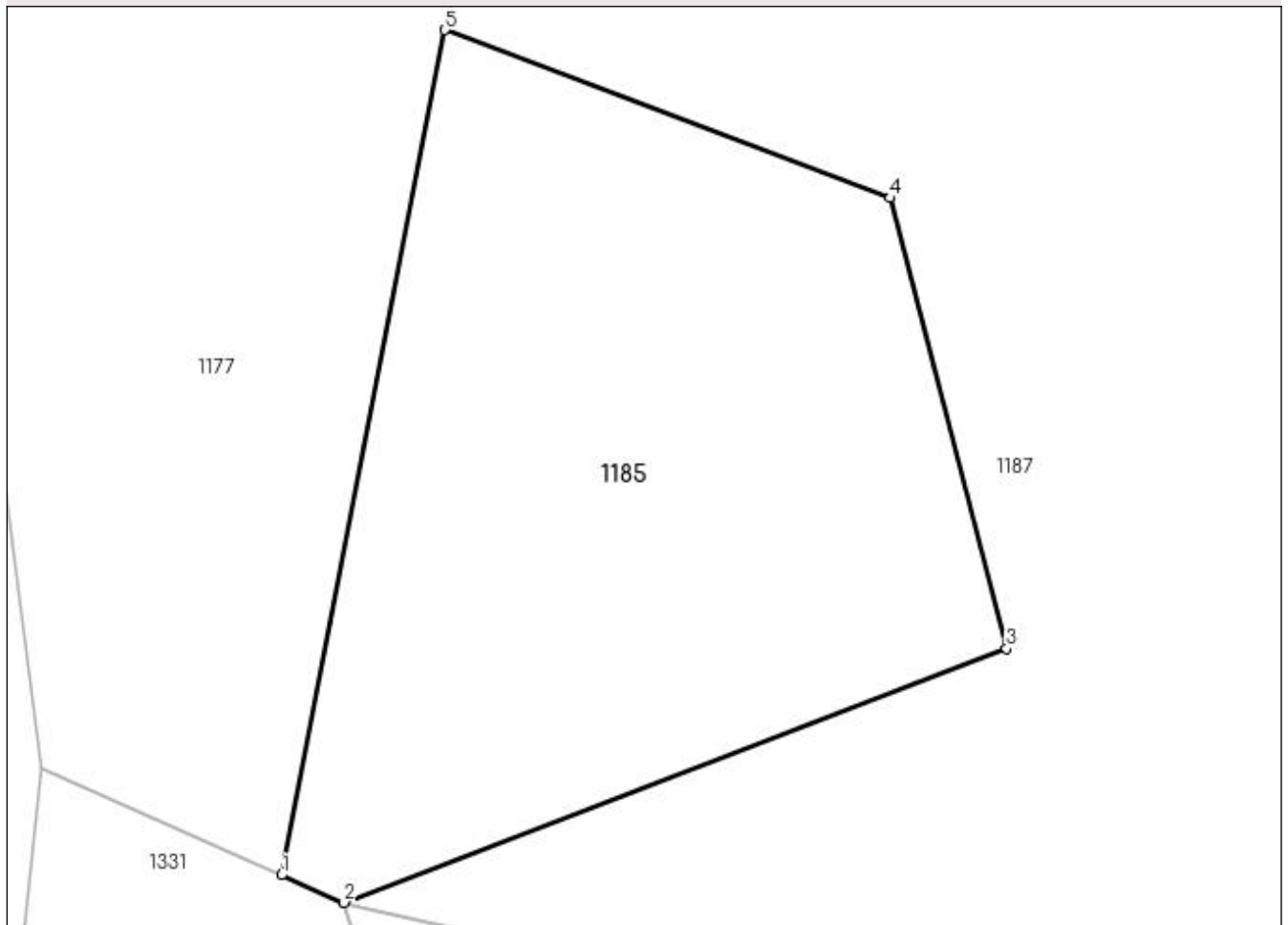
Anexa Nr. 1 La Partea I

Teren

Nr cadastral	Suprafața (mp)*	Observații / Referințe
	500	

* Suprafața este determinată în planul de proiecție Stereo 70.

DETALII LINIARE IMOBIL



Date referitoare la teren

Crt	Categorie folosință	Intra vilan	Suprafața (mp)	Tarla	Parcelă	Nr. topo	Observații / Referințe
1	faneata	NU	500	59	3154/3	-	

Lungime Segmente

1) Valorile lungimilor segmentelor sunt obținute din proiecție în plan.

Punct început	X / Y	Punct sfârșit	X / Y	Lungime segment (** (m)
1	449.675,424 513.344,57	2	449.677,65 513.343,589	2.433
2	449.677,65 513.343,589	3	449.701,211 513.352,621	25.232
3	449.701,211 513.352,621	4	449.697,067 513.368,636	16.542
4	449.697,067 513.368,636	5	449.681,239 513.374,606	16.917
5	449.681,239 513.374,606	1	449.675,424 513.344,57	30.594

**** Lungimile segmentelor sunt determinate în planul de proiecție Stereo 70 și sunt rotunjite la 1 milimetru.**

***** Distanța dintre puncte este formată din segmente cumulate ce sunt mai mici decât valoarea 1 milimetru.**

**DATE DESPRE IMOBILUL NR. 1186**

Oficiul de Cadastru și Publicitate Imobiliară SIBIU
Biroul de Cadastru și Publicitate Imobiliară Medias

A. Partea I. Descrierea imobilului

TEREN Extravilan

Adresa: Jud. Sibiu

Nr. Crt	Nr cadastral Nr. topografic	Suprafața* (mp)	Observații / Referințe
A1		6.500	Sector cadastral:47 Teren neimprejmuit;

B. Partea II. Proprietari și acte

Inscrieri privitoare la dreptul de proprietate și alte drepturi reale	Referințe
/	
Act Notarial nr. 124, din 09/10/2015 emis de NP LOHAN FLORENTINA (certificat de mostenitor);	
B1	A1
Intabulare, drept de PROPRIETATE, dobandit prin Succesiune, cota actuala 1/1 1) GHICĂSAN EUGENIA	

C. Partea III. SARCINI .

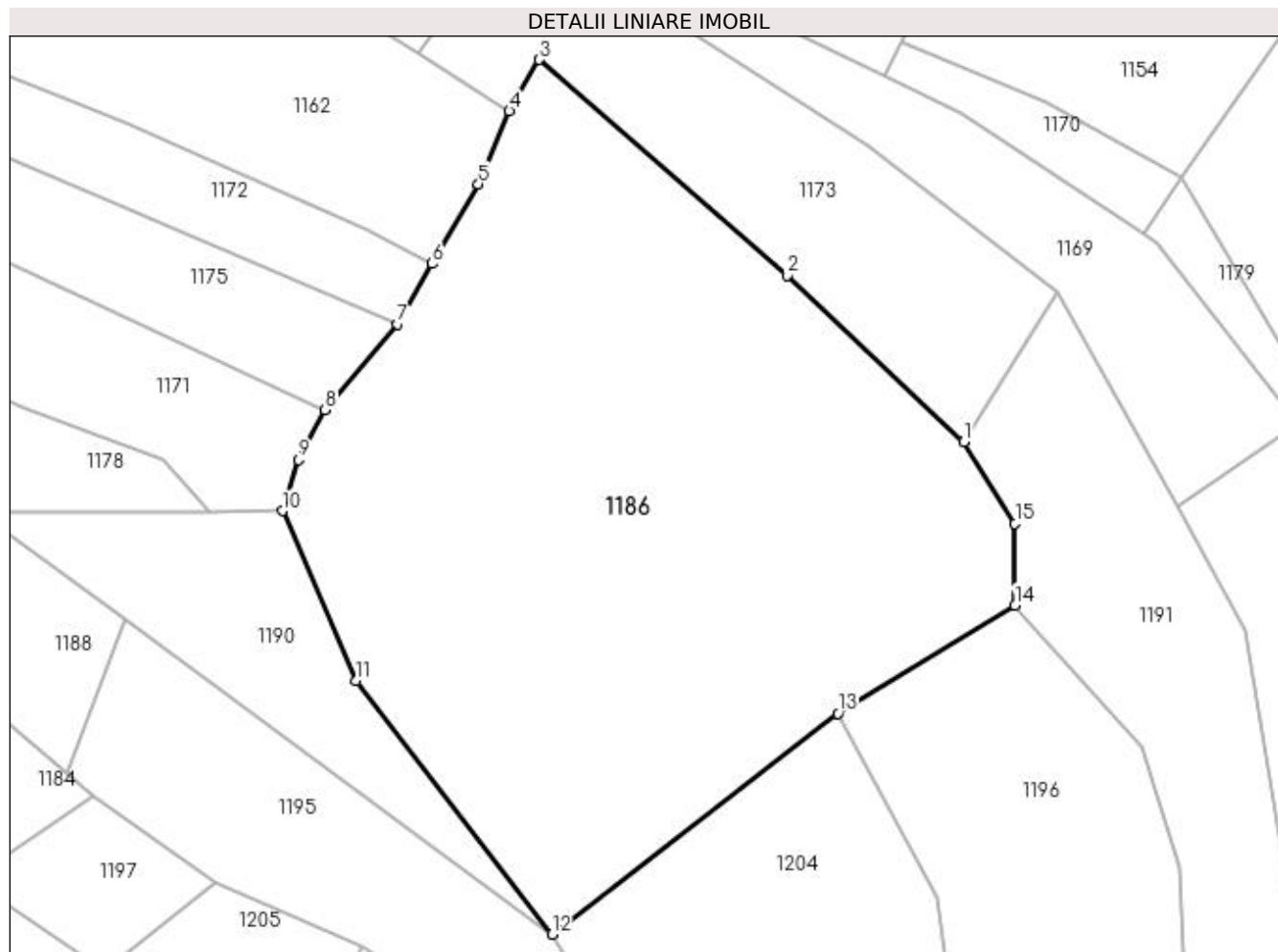
Inscrieri privind dezmembramintele dreptului de proprietate, drepturi reale de garanție și sarcini	Referințe
NU SUNT	

Anexa Nr. 1 La Partea I

Teren

Nr cadastral	Suprafața (mp)*	Observații / Referințe
	6.500	

* Suprafața este determinată în planul de proiecție Stereo 70.



Date referitoare la teren

Crt	Categorie folosință	Intra vilan	Suprafața (mp)	Tarla	Parcelă	Nr. topo	Observații / Referințe
1	arabil	NU	6.500	59	3072/49	-	

Lungime Segmente

1) Valorile lungimilor segmentelor sunt obținute din proiecție în plan.

Punct început	X / Y	Punct sfârșit	X / Y	Lungime segment (** (m)
1	450.372,174 513.363,87	2	450.348,153 513.386,519	33.015
2	450.348,153 513.386,519	3	450.314,386 513.415,829	44.714
3	450.314,386 513.415,829	4	450.310,342 513.408,832	8.081
4	450.310,342 513.408,832	5	450.306,123 513.398,927	10.767
5	450.306,123 513.398,927	6	450.299,844 513.388,082	12.531

Punct început	X / Y	Punct sfârșit	X / Y	Lungime segment (** (m)
6	450.299,844 513.388,082	7	450.295,12 513.379,862	9.481
7	450.295,12 513.379,862	8	450.285,262 513.368,194	15.275
8	450.285,262 513.368,194	9	450.281,636 513.361,423	7.681
9	450.281,636 513.361,423	10	450.279,423 513.354,465	7.301
10	450.279,423 513.354,465	11	450.289,499 513.331,359	25.208
11	450.289,499 513.331,359	12	450.316,113 513.296,86	43.571
12	450.316,113 513.296,86	13	450.355,002 513.326,917	49.15
13	450.355,002 513.326,917	14	450.379,106 513.341,619	28.234
14	450.379,106 513.341,619	15	450.379,108 513.352,739	11.12
15	450.379,108 513.352,739	1	450.372,174 513.363,87	13.114

** Lungimile segmentelor sunt determinate în planul de proiecție Stereo 70 și sunt rotunjite la 1 milimetru.

*** Distanța dintre puncte este formată din segmente cumulate ce sunt mai mici decât valoarea 1 milimetru.

**DATE DESPRE IMOBILUL NR. 1187**

Oficiul de Cadastru și Publicitate Imobiliară SIBIU
Biroul de Cadastru și Publicitate Imobiliară Medias

A. Partea I. Descrierea imobilului

TEREN Extravilan

Adresa: Jud. Sibiu

Nr. Crt	Nr cadastral Nr. topografic	Suprafața* (mp)	Observații / Referințe
A1		22.400	Sector cadastral:47 Teren neimpregmuit;

B. Partea II. Proprietari și acte

Inscrieri privitoare la dreptul de proprietate și alte drepturi reale	Referințe
/	
Act Administrativ nr. 699/6, din 14/06/1995 emis de CJSDPAT SIBIU (TITLU DE PROPRIETATE);	
B1	A1
Intabulare, drept de PROPRIETATE, dobândit prin Reconstituire, cota actuala 1/1	
1) PĂRAU ACHIM	
2) PĂRAU SOFRON	
3) MUNTEAN OLIMPIA	
4) PĂRDUȚ MARIA	

C. Partea III. SARCINI .

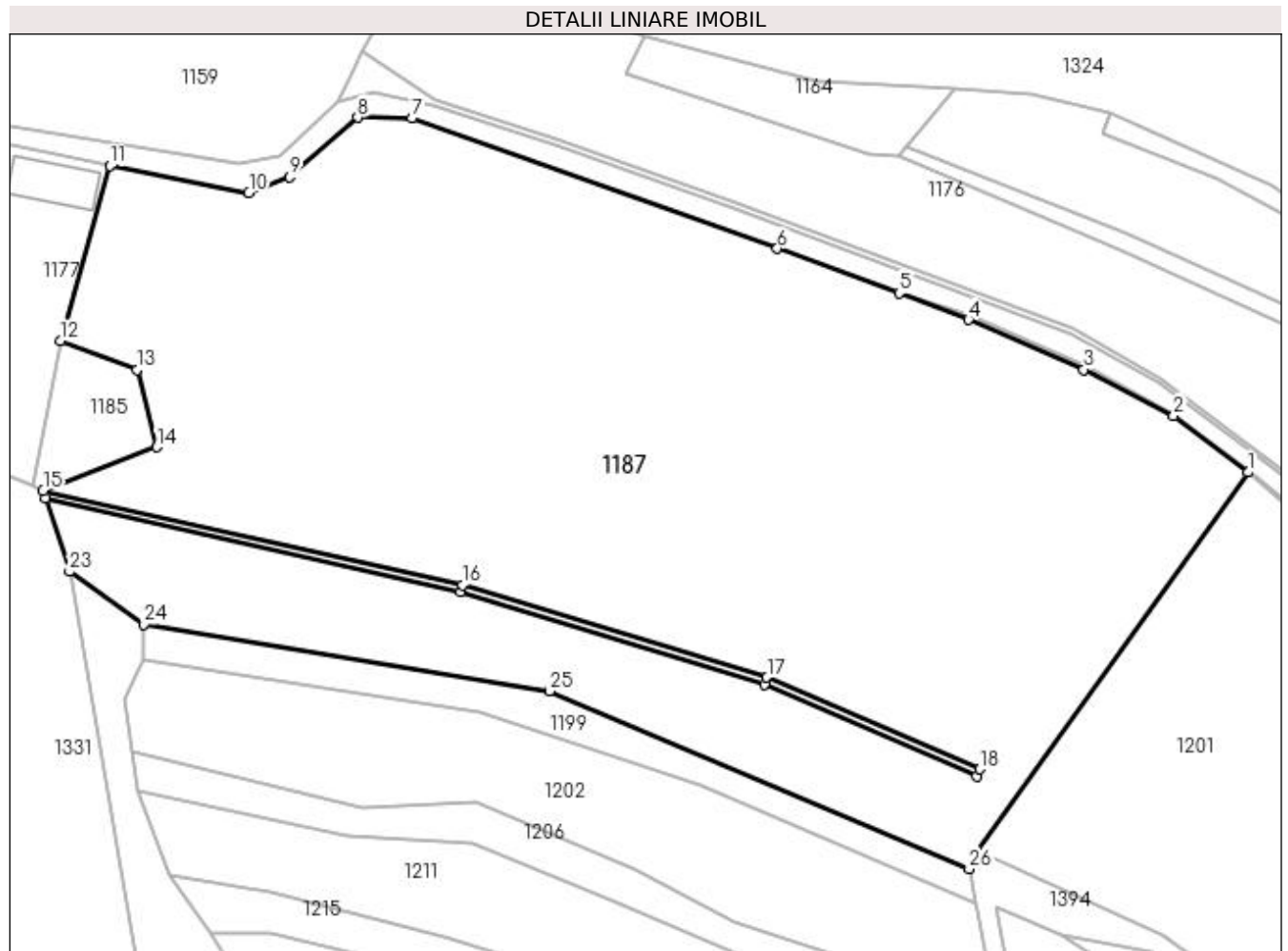
Inscrieri privind dezmembramintele dreptului de proprietate, drepturi reale de garanție și sarcini	Referințe
NU SUNT	

Anexa Nr. 1 La Partea I

Teren

Nr cadastral	Suprafața (mp)*	Observații / Referințe
	22.400	

* Suprafața este determinată în planul de proiecție Stereo 70.



Date referitoare la teren

Crt	Categorie folosință	Intra vilan	Suprafața (mp)	Tarla	Parcelă	Nr. topo	Observații / Referințe
1	arabil	NU	22.400	59	3116/2	-	

Lungime Segmente

1) Valorile lungimilor segmentelor sunt obținute din proiecție în plan.

Punct început	X / Y	Punct sfârșit	X / Y	Lungime segment (** (m)
1	449.927,124 513.347,416	2	449.911,752 513.359,16	19.345
3	449.893,14 513.368,677	4	449.869,296 513.379,004	25.983
5	449.854,939 513.384,496	6	449.829,675 513.393,691	26.885
7	449.753,989 513.420,648	8	449.742,794 513.420,839	11.198
9	449.728,674 513.408,495	10	449.720,248 513.405,234	9.036

Punct început	X / Y	Punct sfârșit	X / Y	Lungime segment (** (m)
2	449.911,752 513.359,16	3	449.893,14 513.368,677	20.904
4	449.869,296 513.379,004	5	449.854,939 513.384,496	15.372
6	449.829,675 513.393,691	7	449.753,989 513.420,648	80.343
8	449.742,794 513.420,839	9	449.728,674 513.408,495	18.754
10	449.720,248 513.405,234	11	449.691,544 513.410,786	29.236

Punct început	X / Y	Punct sfârșit	X / Y	Lungime segment (** (m)
11	449.691,544 513.410,786	12	449.681,239 513.374,606	37.619
13	449.697,067 513.368,636	14	449.701,211 513.352,621	16.542
15	449.677,65 513.343,589	16	449.764,475 513.324,124	88.98
17	449.827,514 513.304,987	18	449.871,621 513.286,003	48.019
19	449.871,028 513.284,625	20	449.826,998 513.303,576	47.935
21	449.764,092 513.322,672	22	449.678,166 513.342,018	88.076
23	449.683,148 513.326,865	24	449.698,512 513.315,942	18.852
25	449.782,525 513.302,159	26	449.869,428 513.265,412	94.353
27	449.871,088 513.269,052	1	449.927,124 513.347,416	96.338

Punct început	X / Y	Punct sfârșit	X / Y	Lungime segment (** (m)
12	449.681,239 513.374,606	13	449.697,067 513.368,636	16.917
14	449.701,211 513.352,621	15	449.677,65 513.343,589	25.232
16	449.764,475 513.324,124	17	449.827,514 513.304,987	65.88
18	449.871,621 513.286,003	19	449.871,028 513.284,625	1.5
20	449.826,998 513.303,576	21	449.764,092 513.322,672	65.741
22	449.678,166 513.342,018	23	449.683,148 513.326,865	15.951
24	449.698,512 513.315,942	25	449.782,525 513.302,159	85.135
26	449.869,428 513.265,412	27	449.871,088 513.269,052	4.0

** Lungimile segmentelor sunt determinate în planul de proiecție Stereo 70 și sunt rotunjite la 1 milimetru.

*** Distanța dintre puncte este formată din segmente cumulate ce sunt mai mici decât valoarea 1 milimetru.

**DATE DESPRE IMOBILUL NR. 1188**

Oficiul de Cadastru și Publicitate Imobiliară SIBIU
Biroul de Cadastru și Publicitate Imobiliară Medias

A. Partea I. Descrierea imobilului

TEREN Extravilan

Adresa: Jud. Sibiu

Nr. Crt	Nr cadastral Nr. topografic	Suprafața* (mp)	Observații / Referințe
A1		800	Sector cadastral:47 Teren neimprejmuit;

B. Partea II. Proprietari și acte

Inscrieri privitoare la dreptul de proprietate și alte drepturi reale	Referințe
/	
Act Administrativ nr. 585/6, din 25/05/1995 emis de CJSDPAT SIBIU (TITLU DE PROPRIETATE);	
B1	A1
Intabulare, drept de PROPRIETATE, dobândit prin Reconstituire, cota actuala 1/1	
1) GHERDEA VASILE	
2) STANCIU ELISABETA DEFUNCT:Da	

C. Partea III. SARCINI .

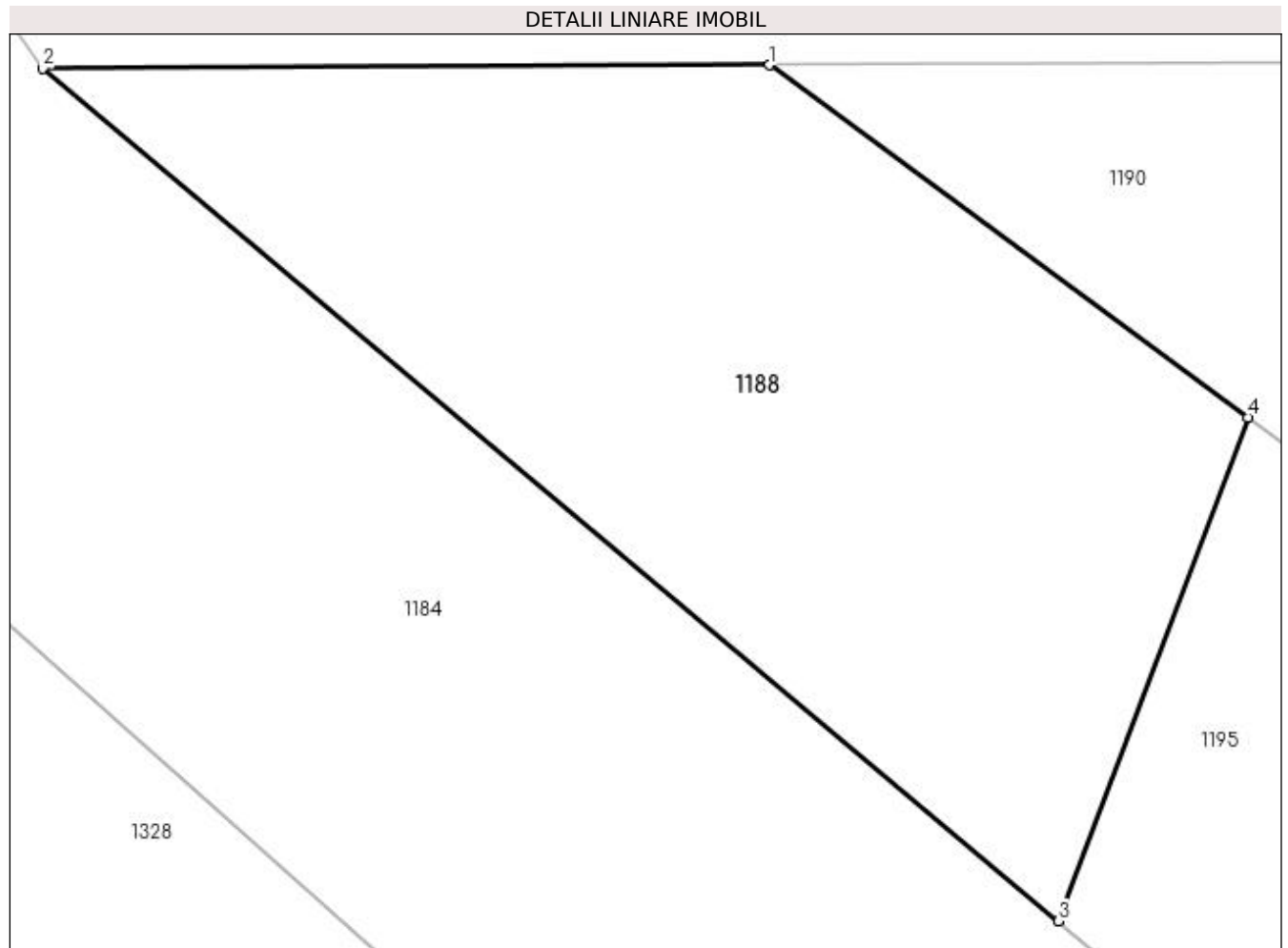
Inscrieri privind dezmembramintele dreptului de proprietate, drepturi reale de garanție și sarcini	Referințe
NU SUNT	

Anexa Nr. 1 La Partea I

Teren

Nr cadastral	Suprafața (mp)*	Observații / Referințe
	800	

* Suprafața este determinată în planul de proiecție Stereo 70.



Date referitoare la teren

Crt	Categorie folosință	Intra vilan	Suprafața (mp)	Tarla	Parcelă	Nr. topo	Observații / Referințe
1	faneata	NU	800	59	3095/6	-	

Lungime Segmente

1) Valorile lungimilor segmentelor sunt obținute din proiecție în plan.

Punct început	X / Y	Punct sfârșit	X / Y	Lungime segment (** (m)
1	450.238,232 513.354,209	2	450.208,091 513.354,059	30.141
2	450.208,091 513.354,059	3	450.250,209 513.318,729	54.973
3	450.250,209 513.318,729	4	450.258,068 513.339,602	22.303
4	450.258,068 513.339,602	1	450.238,232 513.354,209	24.634

**** Lungimile segmentelor sunt determinate în planul de proiecție Stereo 70 și sunt rotunjite la 1 milimetru.**

***** Distanța dintre puncte este formată din segmente cumulate ce sunt mai mici decât valoarea 1 milimetru.**

**DATE DESPRE IMOBILUL NR. 1189**

Oficiul de Cadastru și Publicitate Imobiliară SIBIU
Biroul de Cadastru și Publicitate Imobiliară Medias

A. Partea I. Descrierea imobilului

TEREN Extravilan

Adresa: Jud. Sibiu

Nr. Crt	Nr cadastral Nr. topografic	Suprafața* (mp)	Observații / Referințe
A1		8.400	Sector cadastral:47 Teren neimprejmut;

B. Partea II. Proprietari și acte

Inscrieri privitoare la dreptul de proprietate și alte drepturi reale		Referințe
/		
Act Notarial nr. 102, din 27/09/2007 emis de NP SORICI DANIELA (certificat de mostenitor);		
B1	Intabulare, drept de PROPRIETATE, dobandit prin Succesiune, cota actuala 1/3 1) GHERȘULESCU IOAN	A1
B2	Intabulare, drept de PROPRIETATE, dobandit prin Succesiune, cota actuala 1/3 1) GHERȘULESCU CONSTANTIN	A1
B3	Intabulare, drept de PROPRIETATE, dobandit prin Succesiune, cota actuala 1/3 1) GHERȘULESCU NICOLAE	A1

C. Partea III. SARCINI .

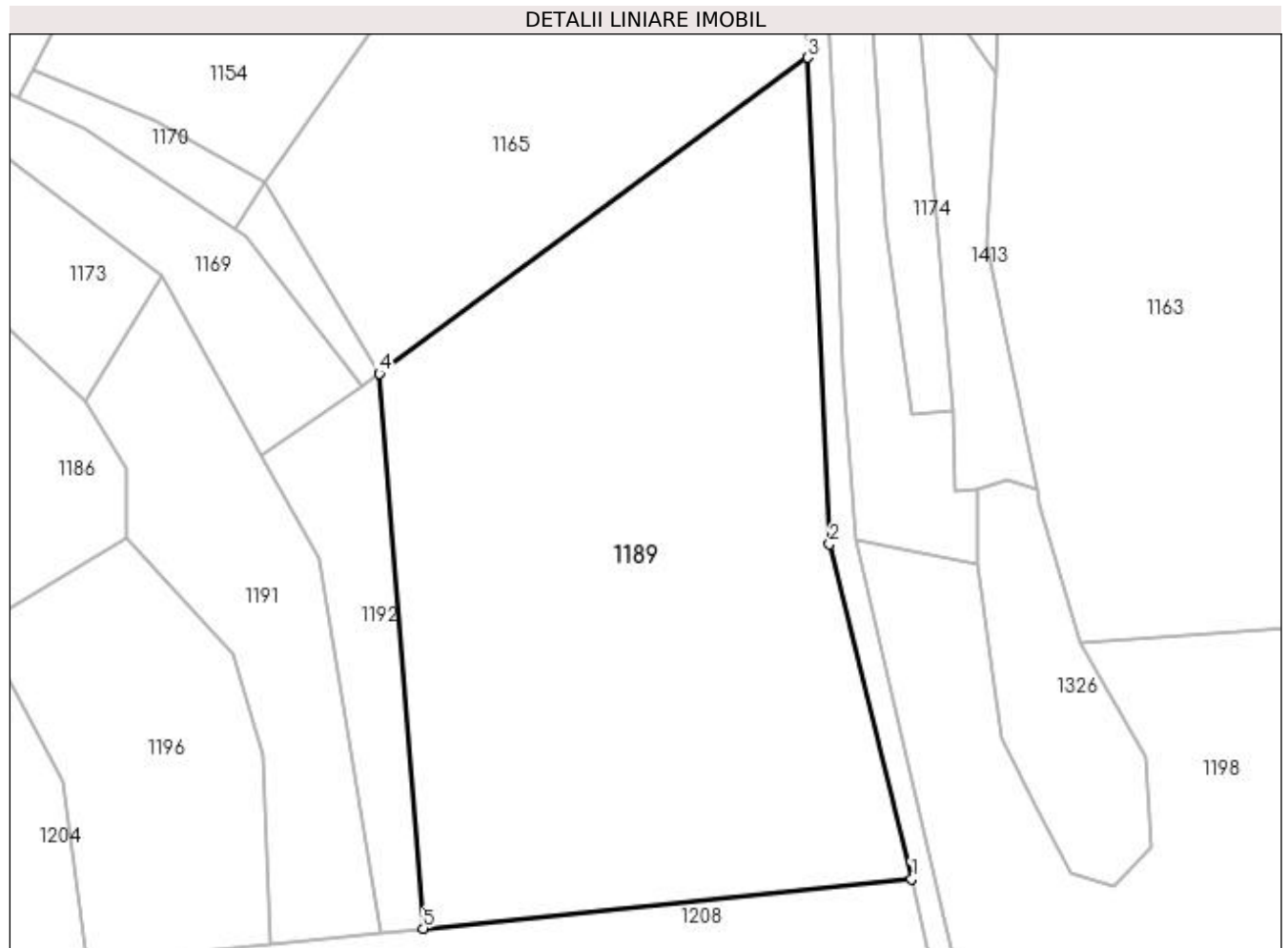
Inscrieri privind dezmembramintele dreptului de proprietate, drepturi reale de garanție și sarcini	Referințe
NU SUNT	

Anexa Nr. 1 La Partea I

Teren

Nr cadastral	Suprafața (mp)*	Observații / Referințe
	8.400	

* Suprafața este determinată în planul de proiecție Stereo 70.



Date referitoare la teren

Crt	Categorie folosință	Intra vilan	Suprafața (mp)	Tarla	Parcelă	Nr. topo	Observații / Referințe
1	arabil	NU	8.400	59	3072/14	-	

Lungime Segmente

1) Valorile lungimilor segmentelor sunt obținute din proiecție în plan.

Punct început	X / Y	Punct sfârșit	X / Y	Lungime segment (** (m)
1	450.507,707 513.285,648	2	450.494,257 513.340,471	56.449
2	450.494,257 513.340,471	3	450.490,675 513.420,191	79.8
3	450.490,675 513.420,191	4	450.420,42 513.368,437	87.259
4	450.420,42 513.368,437	5	450.427,613 513.277,497	91.224
5	450.427,613 513.277,497	1	450.507,707 513.285,648	80.508

**** Lungimile segmentelor sunt determinate în planul de proiecție Stereo 70 și sunt rotunjite la 1 milimetru.**

***** Distanța dintre puncte este formată din segmente cumulate ce sunt mai mici decât valoarea 1 milimetru.**

**DATE DESPRE IMOBILUL NR. 1190**

Oficiul de Cadastru și Publicitate Imobiliară SIBIU
Biroul de Cadastru și Publicitate Imobiliară Medias

A. Partea I. Descrierea imobilului

TEREN Extravilan

Adresa: Jud. Sibiu

Nr. Crt	Nr cadastral Nr. topografic	Suprafața* (mp)	Observații / Referințe
A1		1.057	Sector cadastral:47 Teren neimprejmuit;

B. Partea II. Proprietari și acte

Inscrieri privitoare la dreptul de proprietate și alte drepturi reale	Referințe
/	
Act Normativ nr. 7, din 13/03/1996 emis de PARLAMENTUL ROMANIEI (lege);	
B1	A1
Inscrierea provizorie, drept de PROPRIETATE, dobandit prin Lege, cota actuala 1/1 1) MUNICIPIUL MEDIAȘ , CIF:4240677, proprietar neidentificat	

C. Partea III. SARCINI .

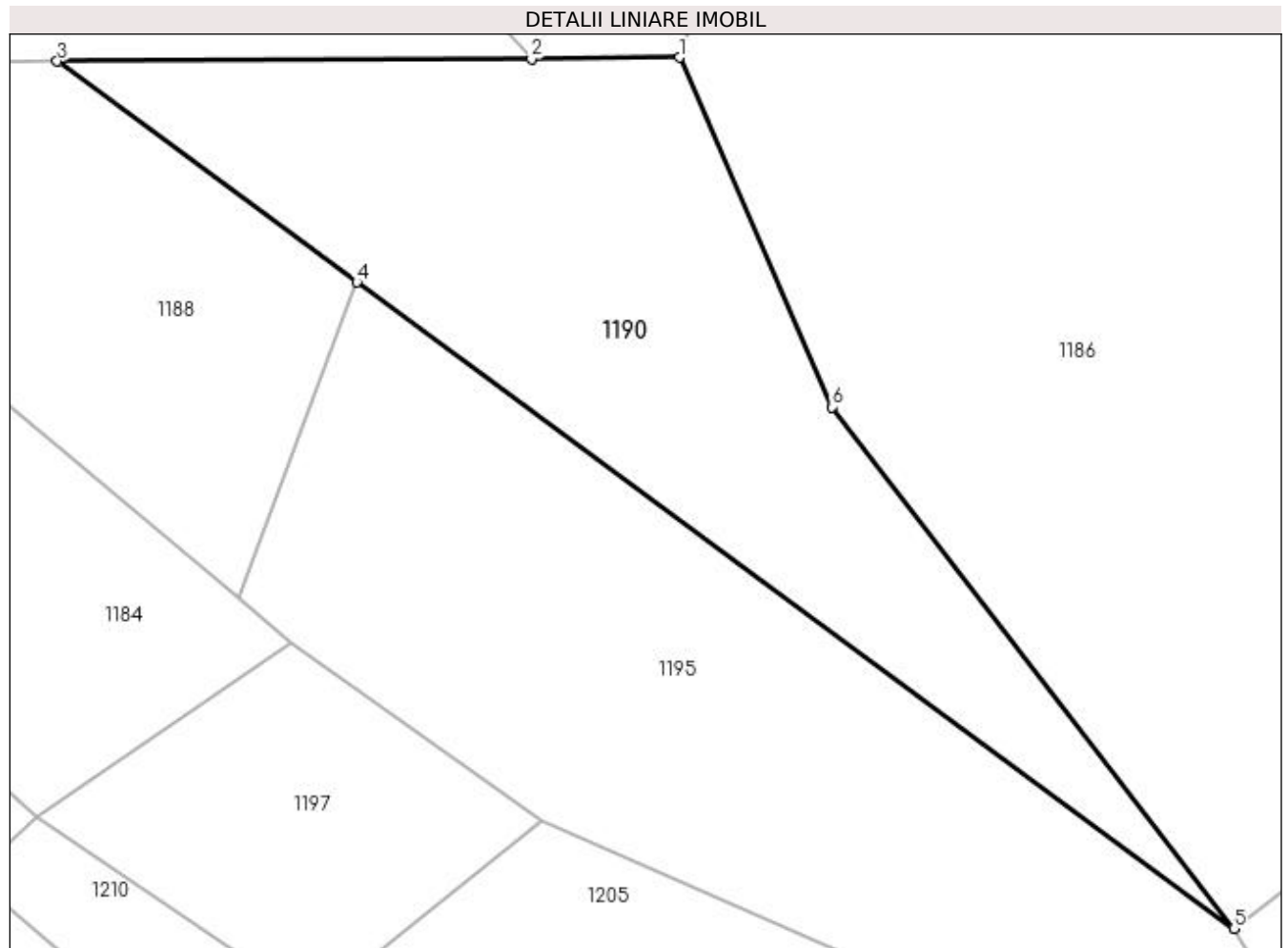
Inscrieri privind dezmembramintele dreptului de proprietate, drepturi reale de garanție și sarcini	Referințe
NU SUNT	

Anexa Nr. 1 La Partea I

Teren

Nr cadastral	Suprafața (mp)*	Observații / Referințe
	1.057	

* Suprafața este determinată în planul de proiecție Stereo 70.



Date referitoare la teren

Crt	Categorie folosință	Intra vilan	Suprafața (mp)	Tarla	Parcelă	Nr. topo	Observații / Referințe
1	faneata	NU	1.057	59	3095/5/1	-	

Lungime Segmente

1) Valorile lungimilor segmentelor sunt obținute din proiecție în plan.

Punct început	X / Y	Punct sfârșit	X / Y	Lungime segment (** (m)
1	450.279,423 513.354,465	2	450.269,641 513.354,365	9.783
2	450.269,641 513.354,365	3	450.238,232 513.354,209	31.409
3	450.238,232 513.354,209	4	450.258,068 513.339,602	24.634
4	450.258,068 513.339,602	5	450.316,113 513.296,86	72.084
5	450.316,113 513.296,86	6	450.289,499 513.331,359	43.571

Punct început	X / Y	Punct sfârșit	X / Y	Lungime segment (** (m)
6	450.289,499 513.331,359	1	450.279,423 513.354,465	25.208

** Lungimile segmentelor sunt determinate în planul de proiecție Stereo 70 și sunt rotunjite la 1 milimetru.

*** Distanța dintre puncte este formată din segmente cumulate ce sunt mai mici decât valoarea 1 milimetru.

**DATE DESPRE IMOBILUL NR. 1191**

Oficiul de Cadastru și Publicitate Imobiliară SIBIU
Biroul de Cadastru și Publicitate Imobiliară Medias

A. Partea I. Descrierea imobilului

TEREN Extravilan

Adresa: Jud. Sibiu

Nr. Crt	Nr cadastral Nr. topografic	Suprafața* (mp)	Observații / Referințe
A1		2.000	Sector cadastral:47 Teren neimprejmuit;

B. Partea II. Proprietari și acte

Inscrieri privitoare la dreptul de proprietate și alte drepturi reale	Referințe
/	
Act Administrativ nr. 805/6, din 22/05/1995 emis de CJSDPAT SIBIU (TITLU DE PROPRIETATE);	
B1	A1
Intabulare, drept de PROPRIETATE, dobandit prin Constituire, cota actuala 1/1 1) CHERTEȘ EUGEN	

C. Partea III. SARCINI .

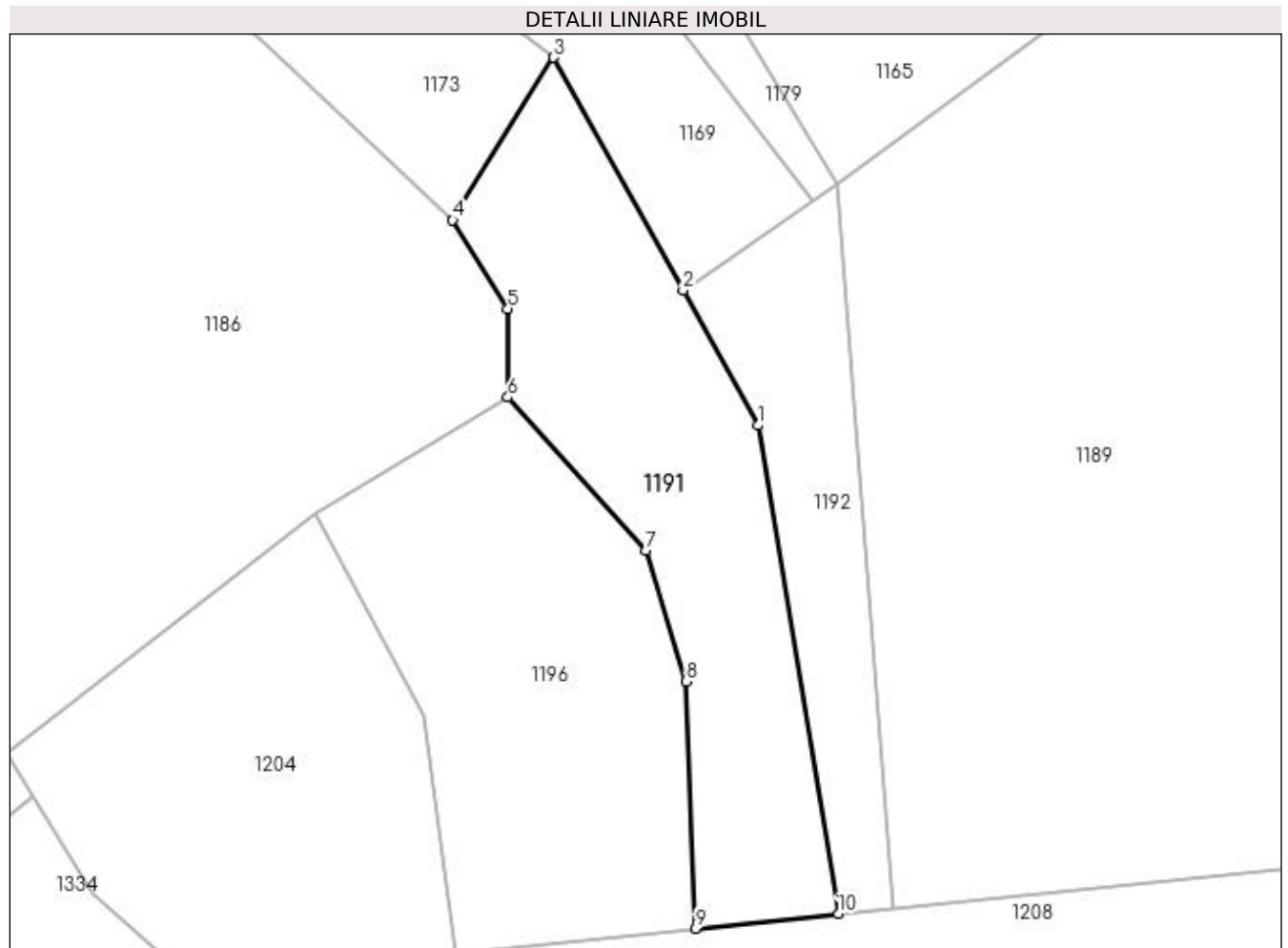
Inscrieri privind dezmembramintele dreptului de proprietate, drepturi reale de garanție și sarcini	Referințe
NU SUNT	

Anexa Nr. 1 La Partea I

Teren

Nr cadastral	Suprafața (mp)*	Observații / Referințe
	2.000	

* Suprafața este determinată în planul de proiecție Stereo 70.



Date referitoare la teren

Crt	Categorie folosință	Intra vilan	Suprafața (mp)	Tarla	Parcelă	Nr. topo	Observații / Referințe
1	faneata	NU	2.000	59	3065/6/6	-	

Lungime Segmente

1) Valorile lungimilor segmentelor sunt obținute din proiecție în plan.

Punct început	X / Y	Punct sfârșit	X / Y	Lungime segment (** (m)
1	450.410,553 513.338,082	2	450.401,125 513.355,05	19.412
2	450.401,125 513.355,05	3	450.384,886 513.384,276	33.434
3	450.384,886 513.384,276	4	450.372,174 513.363,87	24.042
4	450.372,174 513.363,87	5	450.379,108 513.352,739	13.114
5	450.379,108 513.352,739	6	450.379,106 513.341,619	11.12

Punct început	X / Y	Punct sfârșit	X / Y	Lungime segment (** (m)
6	450.379,106 513.341,619	7	450.396,48 513.322,402	25.907
7	450.396,48 513.322,402	8	450.401,482 513.305,959	17.187
8	450.401,482 513.305,959	9	450.402,717 513.274,934	31.05
9	450.402,717 513.274,934	10	450.420,641 513.276,779	18.019
10	450.420,641 513.276,779	1	450.410,553 513.338,082	62.128

** Lungimile segmentelor sunt determinate în planul de proiecție Stereo 70 și sunt rotunjite la 1 milimetru.

*** Distanța dintre puncte este formată din segmente cumulate ce sunt mai mici decât valoarea 1 milimetru.

**DATE DESPRE IMOBILUL NR. 1192**

Oficiul de Cadastru și Publicitate Imobiliară SIBIU
Biroul de Cadastru și Publicitate Imobiliară Medias

A. Partea I. Descrierea imobilului

TEREN Extravilan

Adresa: Jud. Sibiu

Nr. Crt	Nr cadastral Nr. topografic	Suprafața* (mp)	Observații / Referințe
A1		1.000	Sector cadastral:47 Teren neimprejmut;

B. Partea II. Proprietari și acte

Inscrieri privitoare la dreptul de proprietate și alte drepturi reale		Referințe
/		
Act Notarial nr. 102, din 27/09/2007 emis de NP SORICI DANIELA (certificat de mostenitor);		
B1	Intabulare, drept de PROPRIETATE, dobandit prin Succesiune, cota actuala 1/3 1) GHERȘULESCU IOAN	A1
B2	Intabulare, drept de PROPRIETATE, dobandit prin Succesiune, cota actuala 1/3 1) GHERȘULESCU CONSTANTIN	A1
B3	Intabulare, drept de PROPRIETATE, dobandit prin Succesiune, cota actuala 1/3 1) GHERȘULESCU NICOLAE	A1

C. Partea III. SARCINI .

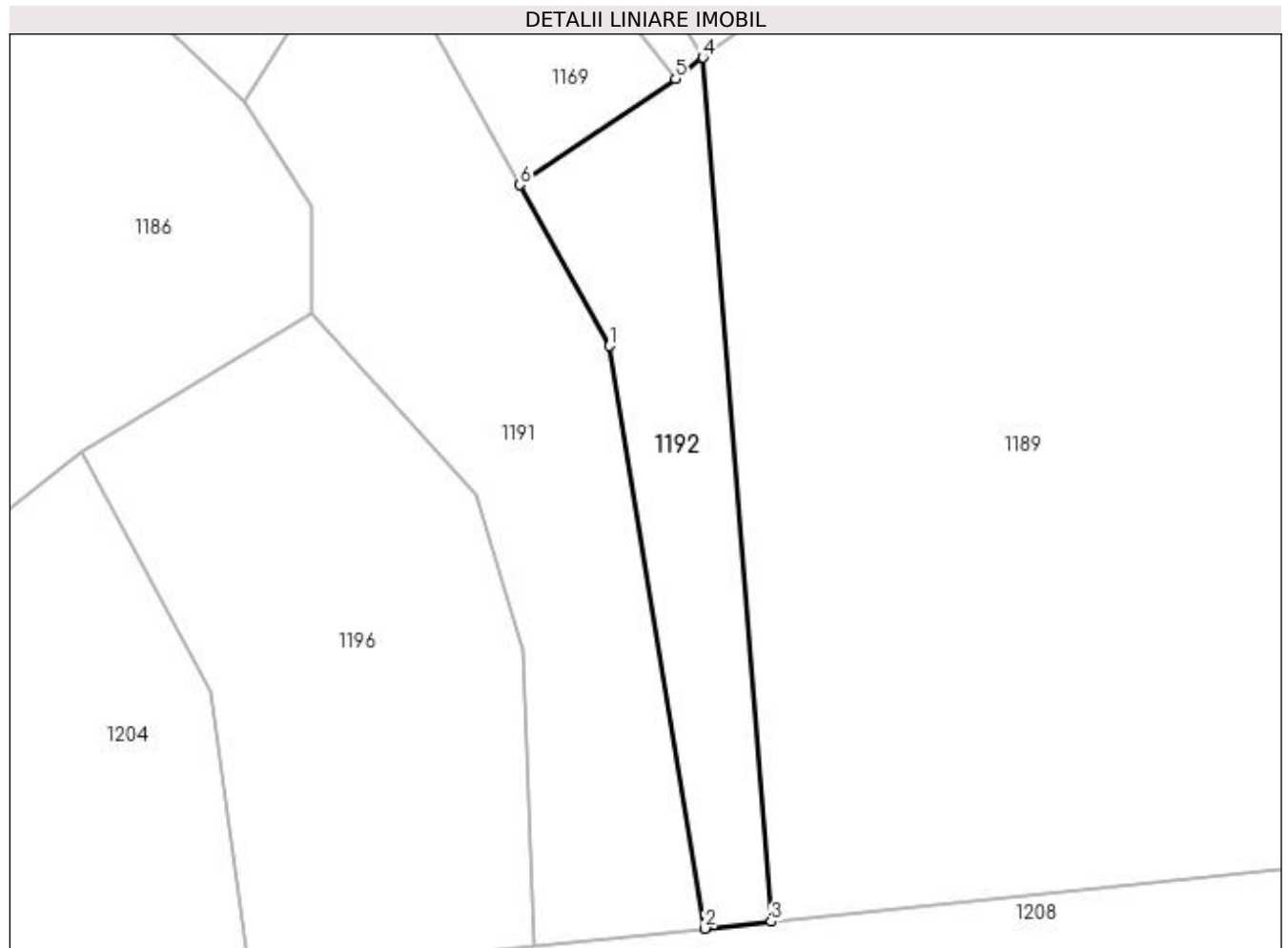
Inscrieri privind dezmembramintele dreptului de proprietate, drepturi reale de garanție și sarcini	Referințe
NU SUNT	

Anexa Nr. 1 La Partea I

Teren

Nr cadastral	Suprafața (mp)*	Observații / Referințe
	1.000	

* Suprafața este determinată în planul de proiecție Stereo 70.



Date referitoare la teren

Crt	Categorie folosință	Intra vilan	Suprafața (mp)	Tarla	Parcelă	Nr. topo	Observații / Referințe
1	faneata	NU	1.000	59	3065/1	-	Numar parcela 3085/1 gresit in TP

Lungime Segmente

1) Valorile lungimilor segmentelor sunt obținute din proiecție în plan.

Punct început	X / Y	Punct sfârșit	X / Y	Lungime segment (** (m)
1	450.410,553 513.338,082	2	450.420,641 513.276,779	62.128
2	450.420,641 513.276,779	3	450.427,613 513.277,497	7.009
3	450.427,613 513.277,497	4	450.420,42 513.368,437	91.224
4	450.420,42 513.368,437	5	450.417,533 513.366,199	3.654
5	450.417,533 513.366,199	6	450.401,125 513.355,05	19.837

Punct început	X / Y	Punct sfârșit	X / Y	Lungime segment (** (m)
6	450.401,125 513.355,05	1	450.410,553 513.338,082	19.412

** Lungimile segmentelor sunt determinate în planul de proiecție Stereo 70 și sunt rotunjite la 1 milimetru.

*** Distanța dintre puncte este formată din segmente cumulate ce sunt mai mici decât valoarea 1 milimetru.

**DATE DESPRE IMOBILUL NR. 1193**

Oficiul de Cadastru și Publicitate Imobiliară SIBIU
Biroul de Cadastru și Publicitate Imobiliară Medias

A. Partea I. Descrierea imobilului

TEREN Extravilan

Adresa: Jud. Sibiu

Nr. Crt	Nr cadastral Nr. topografic	Suprafața* (mp)	Observații / Referințe
A1		3.700	Sector cadastral:47 Teren neimprejmuit;

B. Partea II. Proprietari și acte

Inscrieri privitoare la dreptul de proprietate și alte drepturi reale	Referințe
/	
Act Administrativ nr. 857/6, din 09/06/1995 emis de CJSDPAT SIBIU (TITLU DE PROPRIETATE);	
B1	A1
Intabulare, drept de PROPRIETATE, dobandit prin Constituire, cota actuala 1/1 1) SABIA GHEORGHE	

C. Partea III. SARCINI .

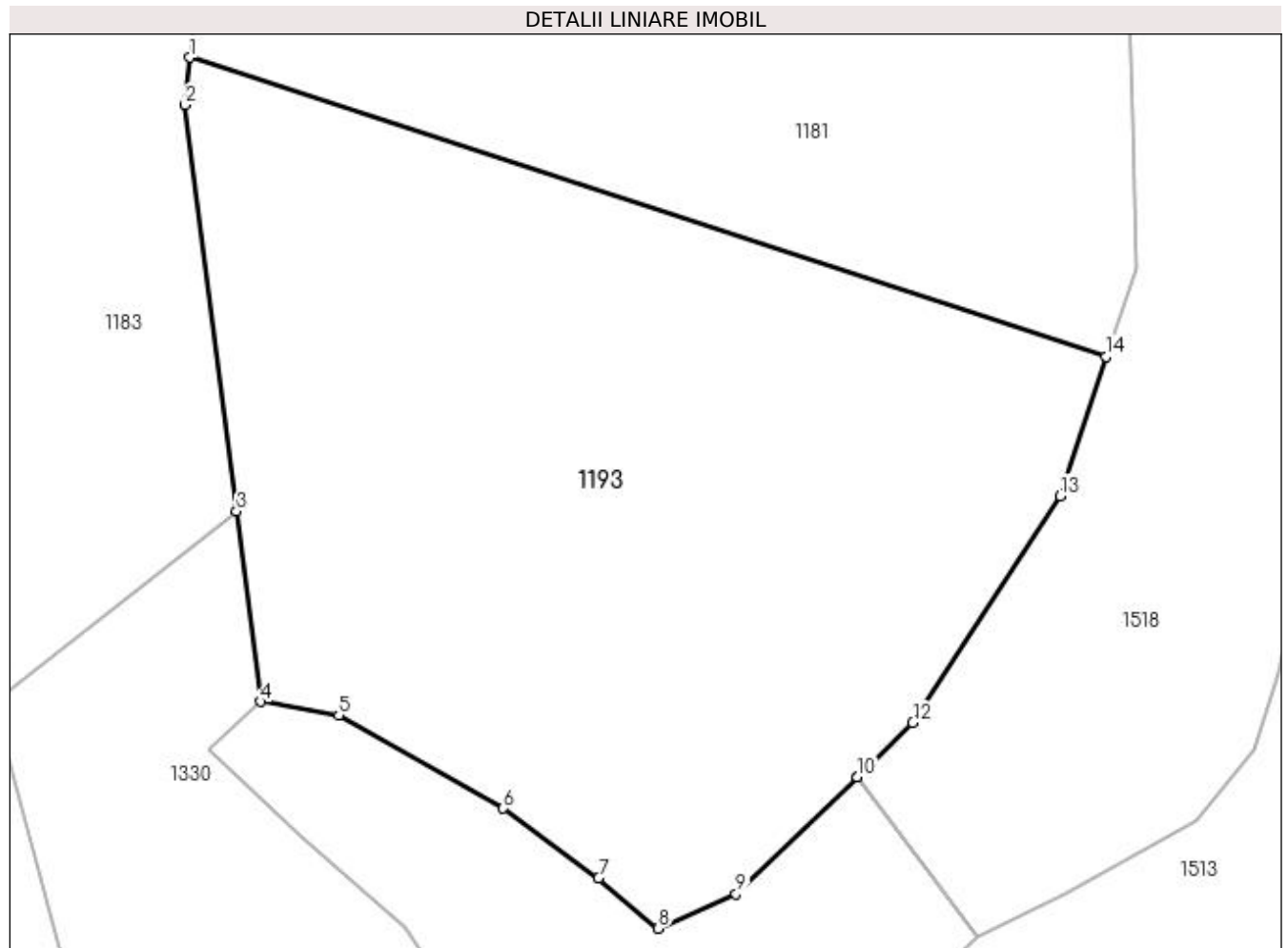
Inscrieri privind dezmembramintele dreptului de proprietate, drepturi reale de garanție și sarcini	Referințe
NU SUNT	

Anexa Nr. 1 La Partea I

Teren

Nr cadastral	Suprafața (mp)*	Observații / Referințe
	3.700	

* Suprafața este determinată în planul de proiecție Stereo 70.



Date referitoare la teren

Crt	Categorie folosință	Intra vilan	Suprafața (mp)	Tarla	Parcelă	Nr. topo	Observații / Referințe
1	faneata	NU	3.700	59	3033/1	-	NR TARLA 56 GRESIT IN TP

Lungime Segmente

1) Valorile lungimilor segmentelor sunt obținute din proiecție în plan.

Punct început	X / Y	Punct sfârșit	X / Y	Lungime segment (** (m)
1	450.691,728 513.362,085	2	450.691,271 513.357,923	4.187
2	450.691,271 513.357,923	3	450.695,813 513.322,205	36.005
3	450.695,813 513.322,205	4	450.697,942 513.305,464	16.876
4	450.697,942 513.305,464	5	450.704,814 513.304,285	6.972
5	450.704,814 513.304,285	6	450.719,285 513.296,09	16.631

Punct început	X / Y	Punct sfârșit	X / Y	Lungime segment (** (m)
6	450.719,285 513.296,09	7	450.727,654 513.289,972	10.367
7	450.727,654 513.289,972	8	450.732,904 513.285,534	6.874
8	450.732,904 513.285,534	9	450.739,761 513.288,57	7.499
9	450.739,761 513.288,57	10	450.750,405 513.298,861	14.805
10	450.750,405 513.298,861	11	450.750,413 513.298,868	0.011
11	450.750,413 513.298,868	12	450.755,322 513.303,615	6.829
12	450.755,322 513.303,615	13	450.768,246 513.323,544	23.752
13	450.768,246 513.323,544	14	450.772,318 513.335,801	12.916
14	450.772,318 513.335,801	1	450.691,728 513.362,085	84.768

** Lungimile segmentelor sunt determinate în planul de proiecție Stereo 70 și sunt rotunjite la 1 milimetru.

*** Distanța dintre puncte este formată din segmente cumulate ce sunt mai mici decât valoarea 1 milimetru.

**DATE DESPRE IMOBILUL NR. 1194**

Oficiul de Cadastru și Publicitate Imobiliară SIBIU
Biroul de Cadastru și Publicitate Imobiliară Medias

A. Partea I. Descrierea imobilului

TEREN Extravilan

Adresa: Jud. Sibiu

Nr. Crt	Nr cadastral Nr. topografic	Suprafața* (mp)	Observații / Referințe
A1		300	Sector cadastral:47 Teren neimpregmuit;

B. Partea II. Proprietari și acte

Inscrieri privitoare la dreptul de proprietate și alte drepturi reale	Referințe
/	
Act Administrativ nr. 699/6, din 14/06/1995 emis de CJSDPAT SIBIU (TITLU DE PROPRIETATE);	
B1	A1
Intabulare, drept de PROPRIETATE, dobândit prin Reconstituire, cota actuala 1/1	
1) PĂRAU ACHIM	
2) PĂRAU SOFRON	
3) MUNTEAN OLIMPIA	
4) PĂRDUȚ MARIA	

C. Partea III. SARCINI .

Inscrieri privind dezmembramintele dreptului de proprietate, drepturi reale de garanție și sarcini	Referințe
NU SUNT	

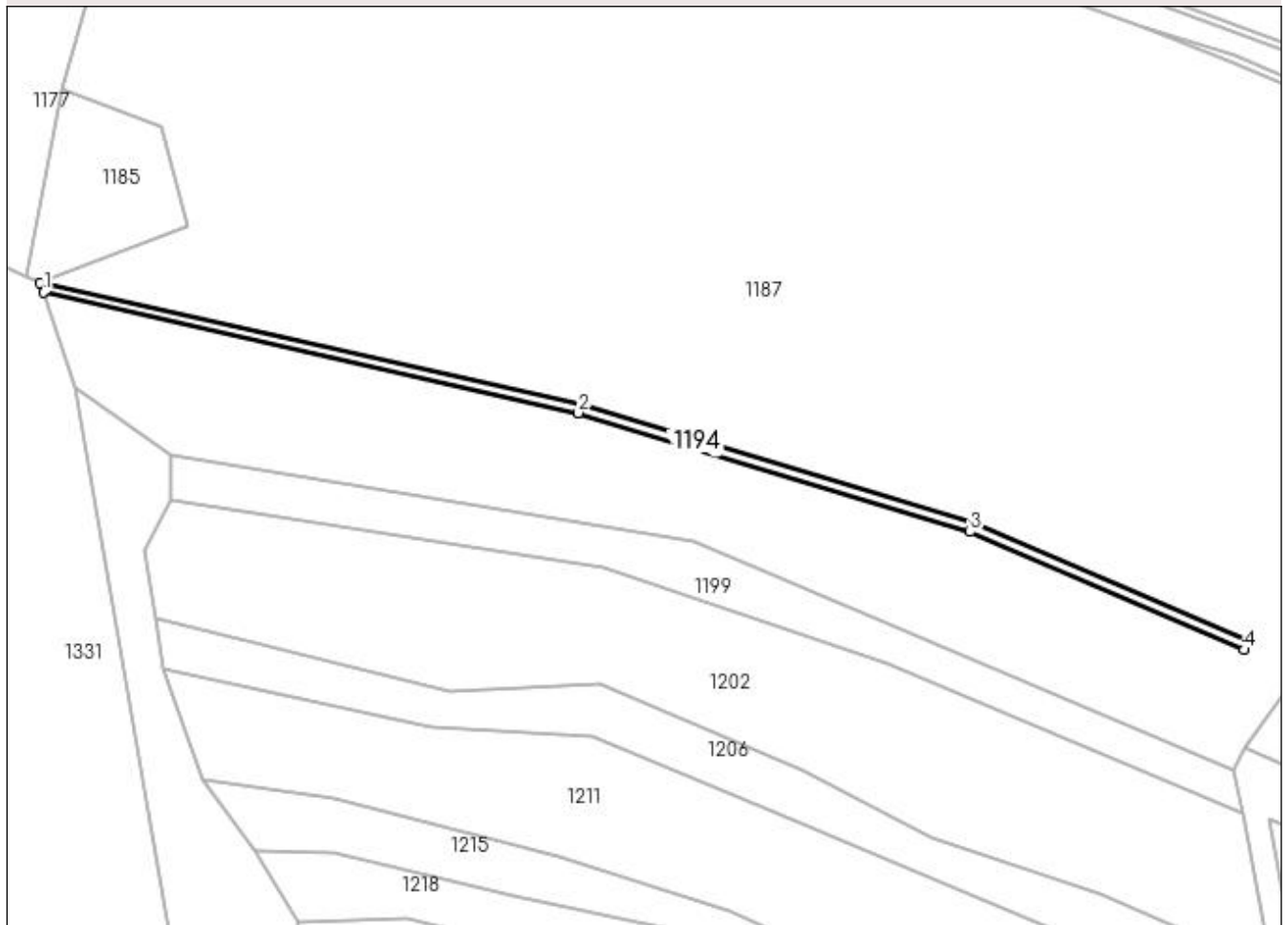
Anexa Nr. 1 La Partea I

Teren

Nr cadastral	Suprafața (mp)*	Observații / Referințe
	300	

* Suprafața este determinată în planul de proiecție Stereo 70.

DETALII LINIARE IMOBIL



Date referitoare la teren

Crt	Categorie folosință	Intra vilan	Suprafața (mp)	Tarla	Parcelă	Nr. topo	Observații / Referințe
1	faneata	NU	300	59	3117	-	taluz

Lungime Segmente

1) Valorile lungimilor segmentelor sunt obținute din proiecție în plan.

Punct început	X / Y	Punct sfârșit	X / Y	Lungime segment (** (m)
1	449.678,166 513.342,018	2	449.764,092 513.322,672	88.076
2	449.764,092 513.322,672	3	449.826,998 513.303,576	65.741
3	449.826,998 513.303,576	4	449.871,028 513.284,625	47.935
4	449.871,028 513.284,625	5	449.871,621 513.286,003	1.5
5	449.871,621 513.286,003	6	449.827,514 513.304,987	48.019

Punct început	X / Y	Punct sfârșit	X / Y	Lungime segment (** (m)
6	449.827,514 513.304,987	7	449.764,475 513.324,124	65.88
7	449.764,475 513.324,124	8	449.677,65 513.343,589	88.98
8	449.677,65 513.343,589	1	449.678,166 513.342,018	1.654

** Lungimile segmentelor sunt determinate în planul de proiecție Stereo 70 și sunt rotunjite la 1 milimetru.

*** Distanța dintre puncte este formată din segmente cumulate ce sunt mai mici decât valoarea 1 milimetru.

**DATE DESPRE IMOBILUL NR. 1195**

Oficiul de Cadastru și Publicitate Imobiliară SIBIU
Biroul de Cadastru și Publicitate Imobiliară Medias

A. Partea I. Descrierea imobilului

TEREN Extravilan

Adresa: Jud. Sibiu

Nr. Crt	Nr cadastral Nr. topografic	Suprafața* (mp)	Observații / Referințe
A1		1.400	Sector cadastral:47 Teren neimprejmuit;

B. Partea II. Proprietari și acte

Inscrieri privitoare la dreptul de proprietate și alte drepturi reale	Referințe
/	
Act Notarial nr. 124, din 09/10/2015 emis de NP LOHAN FLORENTINA (certificat de mostenitor);	
B1	A1
Intabulare, drept de PROPRIETATE, dobandit prin Succesiune, cota actuala 1/1 1) GHICĂSAN EUGENIA	

C. Partea III. SARCINI .

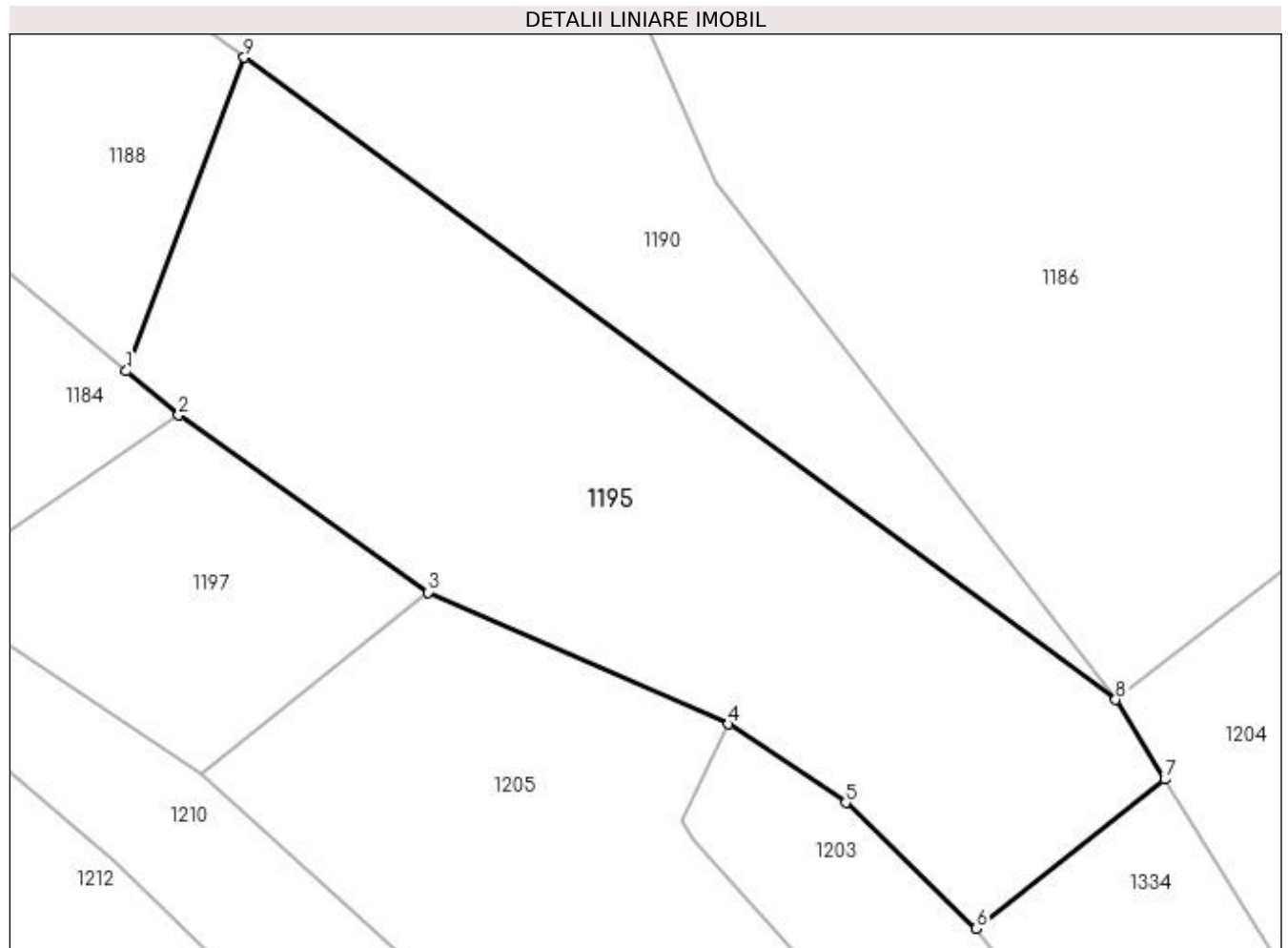
Inscrieri privind dezmembramintele dreptului de proprietate, drepturi reale de garanție și sarcini	Referințe
NU SUNT	

Anexa Nr. 1 La Partea I

Teren

Nr cadastral	Suprafața (mp)*	Observații / Referințe
	1.400	

* Suprafața este determinată în planul de proiecție Stereo 70.



Date referitoare la teren

Crt	Categorie folosință	Intra vilan	Suprafața (mp)	Tarla	Parcelă	Nr. topo	Observații / Referințe
1	faneata	NU	1.400	59	3095/5	-	

Lungime Segmente

1) Valorile lungimilor segmentelor sunt obținute din proiecție în plan.

Punct început	X / Y	Punct sfârșit	X / Y	Lungime segment (** (m)
1	450.250,209 513.318,729	2	450.253,696 513.315,804	4.551
2	450.253,696 513.315,804	3	450.270,331 513.304,017	20.388
3	450.270,331 513.304,017	4	450.290,333 513.295,239	21.844
4	450.290,333 513.295,239	5	450.298,135 513.290,018	9.388
5	450.298,135 513.290,018	6	450.306,827 513.281,643	12.07

Punct început	X / Y	Punct sfârşit	X / Y	Lungime segment (** (m)
6	450.306,827 513.281,643	7	450.319,385 513.291,562	16.003
7	450.319,385 513.291,562	8	450.316,113 513.296,86	6.228
8	450.316,113 513.296,86	9	450.258,068 513.339,602	72.084
9	450.258,068 513.339,602	1	450.250,209 513.318,729	22.303

** Lungimile segmentelor sunt determinate în planul de proiecție Stereo 70 și sunt rotunjite la 1 milimetru.

*** Distanța dintre puncte este formată din segmente cumulate ce sunt mai mici decât valoarea 1 milimetru.

**DATE DESPRE IMOBILUL NR. 1196**

Oficiul de Cadastru și Publicitate Imobiliară SIBIU
Biroul de Cadastru și Publicitate Imobiliară Medias

A. Partea I. Descrierea imobilului

TEREN Extravilan

Adresa: Jud. Sibiu

Nr. Crt	Nr cadastral Nr. topografic	Suprafața* (mp)	Observații / Referințe
A1		2.100	Sector cadastral:47 Teren neimprejmuit;

B. Partea II. Proprietari și acte

Inscrieri privitoare la dreptul de proprietate și alte drepturi reale	Referințe
/	
Act Administrativ nr. 861/6, din 12/06/1995 emis de CJSDPAT SIBIU (TITLU DE PROPRIETATE);	
B1	A1
Intabulare, drept de PROPRIETATE, dobandit prin Constituire, cota actuala 1/1 1) GROFU ANA	

C. Partea III. SARCINI .

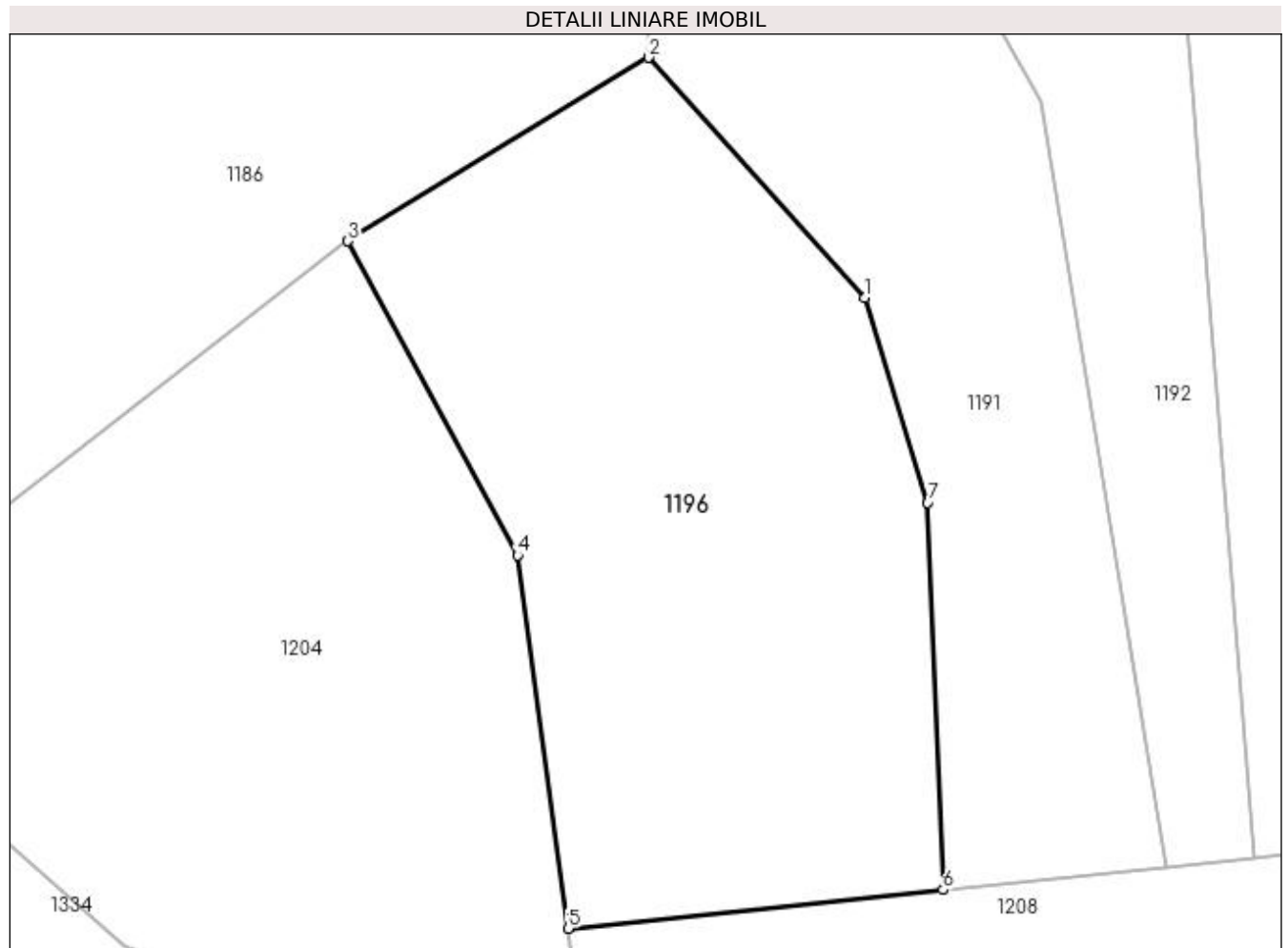
Inscrieri privind dezmembramintele dreptului de proprietate, drepturi reale de garanție și sarcini	Referințe
NU SUNT	

Anexa Nr. 1 La Partea I

Teren

Nr cadastral	Suprafața (mp)*	Observații / Referințe
	2.100	

* Suprafața este determinată în planul de proiecție Stereo 70.



Date referitoare la teren

Crt	Categorie folosință	Intra vilan	Suprafața (mp)	Tarla	Parcelă	Nr. topo	Observații / Referințe
1	arabil	NU	2.100	59	3072/11/1	-	

Lungime Segmente

1) Valorile lungimilor segmentelor sunt obținute din proiecție în plan.

Punct început	X / Y	Punct sfârșit	X / Y	Lungime segment (** (m)
1	450.396,48 513.322,402	2	450.379,106 513.341,619	25.907
2	450.379,106 513.341,619	3	450.355,002 513.326,917	28.234
3	450.355,002 513.326,917	4	450.368,594 513.301,741	28.61
4	450.368,594 513.301,741	5	450.372,65 513.271,838	30.177
5	450.372,65 513.271,838	6	450.402,717 513.274,934	30.226

Punct început	X / Y	Punct sfârșit	X / Y	Lungime segment (** (m)
6	450.402,717 513.274,934	7	450.401,482 513.305,959	31.05
7	450.401,482 513.305,959	1	450.396,48 513.322,402	17.187

** Lungimile segmentelor sunt determinate în planul de proiecție Stereo 70 și sunt rotunjite la 1 milimetru.

*** Distanța dintre puncte este formată din segmente cumulate ce sunt mai mici decât valoarea 1 milimetru.

**DATE DESPRE IMOBILUL NR. 1197**

Oficiul de Cadastru și Publicitate Imobiliară SIBIU
Biroul de Cadastru și Publicitate Imobiliară Medias

A. Partea I. Descrierea imobilului

TEREN Extravilan

Adresa: Jud. Sibiu

Nr. Crt	Nr cadastral Nr. topografic	Suprafața* (mp)	Observații / Referințe
A1		400	Sector cadastral:47 Teren neimprejmuit;

B. Partea II. Proprietari și acte

Inscrieri privitoare la dreptul de proprietate și alte drepturi reale	Referințe
/	
Act Notarial nr. 124, din 09/10/2015 emis de NP LOHAN FLORENTINA (certificat de mostenitor);	
B1	A1
Intabulare, drept de PROPRIETATE, dobandit prin Succesiune, cota actuala 1/1 1) GHICĂSAN EUGENIA	

C. Partea III. SARCINI .

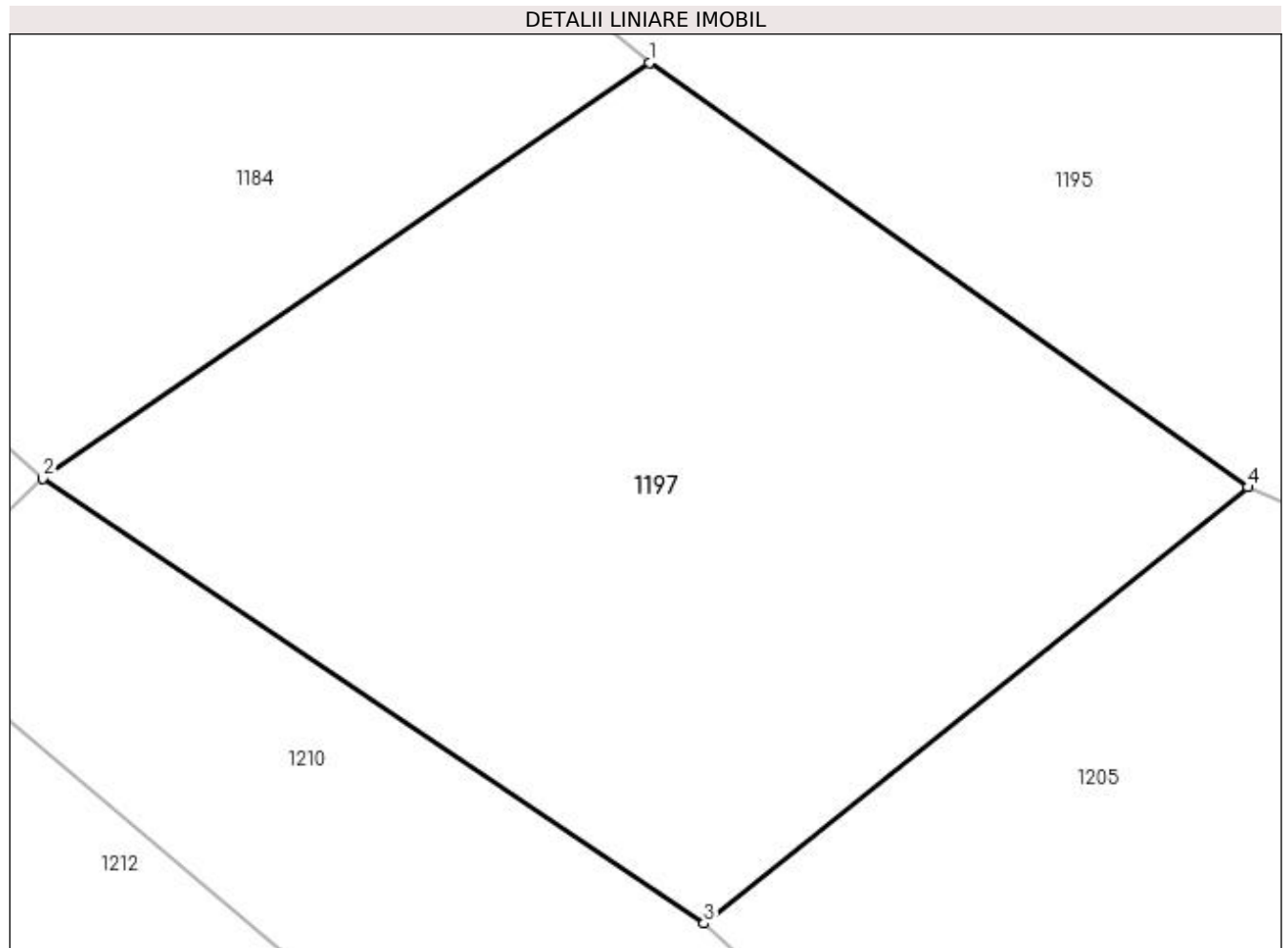
Inscrieri privind dezmembramintele dreptului de proprietate, drepturi reale de garanție și sarcini	Referințe
NU SUNT	

Anexa Nr. 1 La Partea I

Teren

Nr cadastral	Suprafața (mp)*	Observații / Referințe
	400	

* Suprafața este determinată în planul de proiecție Stereo 70.



Date referitoare la teren

Crt	Categorie folosință	Intra vilan	Suprafața (mp)	Tarla	Parcelă	Nr. topo	Observații / Referințe
1	faneata	NU	400	59	3086	-	tufaris

Lungime Segmente

1) Valorile lungimilor segmentelor sunt obținute din proiecție în plan.

Punct început	X / Y	Punct sfârșit	X / Y	Lungime segment (** (m)
1	450.253,696 513.315,804	2	450.236,842 513.304,259	20.429
2	450.236,842 513.304,259	3	450.255,215 513.291,906	22.139
3	450.255,215 513.291,906	4	450.270,331 513.304,017	19.369
4	450.270,331 513.304,017	1	450.253,696 513.315,804	20.388

**** Lungimile segmentelor sunt determinate în planul de proiecție Stereo 70 și sunt rotunjite la 1 milimetru.**

***** Distanța dintre puncte este formată din segmente cumulate ce sunt mai mici decât valoarea 1 milimetru.**

**DATE DESPRE IMOBILUL NR. 1198**

Oficiul de Cadastru și Publicitate Imobiliară SIBIU
Biroul de Cadastru și Publicitate Imobiliară Medias

A. Partea I. Descrierea imobilului

TEREN Extravilan

Adresa: Jud. Sibiu

Nr. Crt	Nr cadastral Nr. topografic	Suprafața* (mp)	Observații / Referințe
A1	110595	7.600	Sector cadastral:47 Teren neimpregmuit;

B. Partea II. Proprietari și acte

Inscrieri privitoare la dreptul de proprietate și alte drepturi reale		Referințe
21427 / 20/11/2013		
Act Administrativ nr. 777/6, din 14/06/1995 emis de CJSIPT SIBIU (act notarial aut. nr.1806/28-08-2001 emis de NP AXENTE MIA; documentatia cadastrală receptionată de OCPI Sibiu);		
B1	se înființează cartea funciară nr. 110595/Medias pentru imobilul cu nr. cadastral 110595 (nr. parcela 3042/11 - arabil în suprafață de 7600 mp.) ca urmare a receptiei documentatiei cadastrale 1) BĂCILĂ LIVIU	A1
B2	Intabulare, drept de PROPRIETATEdonatie cu scutire de raport, dobandit prin Conventie, cota actuala 1/1 1) BĂCILĂ LIVIU	A1
19667 / 28/08/2014		
Act Normativ nr. 17, din 07/03/2014 emis de Parlamentul Romaniei;		
B3	Imobil aflat sub incidenta art.3 alin.(1) din Legea 17/2014	A1

C. Partea III. SARCINI .

Inscrieri privind dezmembramintele dreptului de proprietate, drepturi reale de garanție și sarcini	Referințe
NU SUNT	

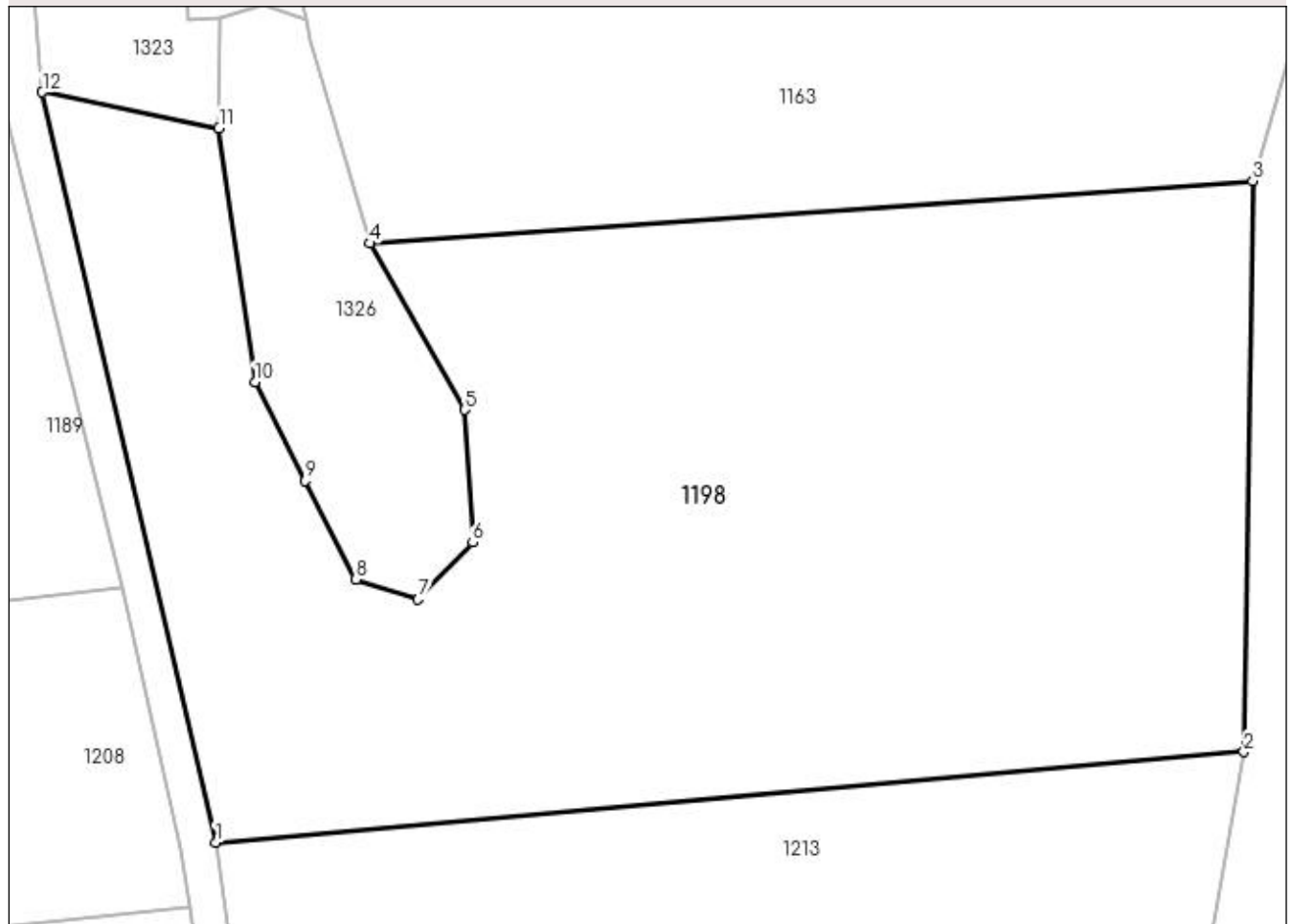
Anexa Nr. 1 La Partea I

Teren

Nr cadastral	Suprafața (mp)*	Observații / Referințe
110595	7.600	

* Suprafața este determinată în planul de proiecție Stereo 70.

DETALII LINIARE IMOBIL



Date referitoare la teren

Crt	Categorie folosință	Intra vilan	Suprafața (mp)	Tarla	Parcelă	Nr. topo	Observații / Referințe
1	arabil	NU	7.600	59	3042/11	-	

Lungime Segmente

1) Valorile lungimilor segmentelor sunt obținute din proiecție în plan.

Punct început	X / Y	Punct sfârșit	X / Y	Lungime segment (** (m)
1	450.518,133 513.257,234	2	450.633,167 513.267,351	115.478
2	450.633,167 513.267,351	3	450.634,163 513.331,219	63.876
3	450.634,163 513.331,219	4	450.535,412 513.324,242	98.997
4	450.535,412 513.324,242	5	450.545,989 513.305,623	21.414
5	450.545,989 513.305,623	6	450.546,892 513.290,781	14.869

Punct început	X / Y	Punct sfârşit	X / Y	Lungime segment (** (m)
6	450.546,892 513.290,781	7	450.540,753 513.284,411	8.847
7	450.540,753 513.284,411	8	450.533,838 513.286,675	7.276
8	450.533,838 513.286,675	9	450.528,151 513.297,7	12.405
9	450.528,151 513.297,7	10	450.522,522 513.308,727	12.38
10	450.522,522 513.308,727	11	450.518,485 513.337,14	28.699
11	450.518,485 513.337,14	12	450.498,719 513.341,151	20.169
12	450.498,719 513.341,151	1	450.518,133 513.257,234	86.133

** Lungimile segmentelor sunt determinate în planul de proiecție Stereo 70 și sunt rotunjite la 1 milimetru.

*** Distanța dintre puncte este formată din segmente cumulate ce sunt mai mici decât valoarea 1 milimetru.

**DATE DESPRE IMOBILUL NR. 1199**

Oficiul de Cadastru și Publicitate Imobiliară SIBIU
Biroul de Cadastru și Publicitate Imobiliară Medias

A. Partea I. Descrierea imobilului

TEREN Extravilan

Adresa: Jud. Sibiu

Nr. Crt	Nr cadastral Nr. topografic	Suprafața* (mp)	Observații / Referințe
A1		1.200	Sector cadastral:47 Teren neimprijmit;

B. Partea II. Proprietari și acte

Inscrieri privitoare la dreptul de proprietate și alte drepturi reale	Referințe
/	
Act Administrativ nr. 699/6, din 14/06/1995 emis de CJSDPAT SIBIU (TITLU DE PROPRIETATE);	
B1	A1
Intabulare, drept de PROPRIETATE, dobândit prin Reconstituire, cota actuala 1/1	
1) PĂRAU ACHIM	
2) PĂRAU SOFRON	
3) MUNTEAN OLIMPIA	
4) PĂRDUȚ MARIA	

C. Partea III. SARCINI .

Inscrieri privind dezmembramintele dreptului de proprietate, drepturi reale de garanție și sarcini	Referințe
NU SUNT	


Anexa Nr. 1 La Partea I

Teren

Nr cadastral	Suprafața (mp)*	Observații / Referințe
	1.200	

* Suprafața este determinată în planul de proiecție Stereo 70.

DETALII LINIARE IMOBIL



Date referitoare la teren

Crt	Categorie folosință	Intra vilan	Suprafața (mp)	Tarla	Parcelă	Nr. topo	Observații / Referințe
1	faneata	NU	1.200	59	3119	-	taluz

Lungime Segmente

1) Valorile lungimilor segmentelor sunt obținute din proiecție în plan.

Punct început	X / Y	Punct sfârșit	X / Y	Lungime segment (** (m)
1	449.869,428 513.265,412	2	449.782,525 513.302,159	94.353
2	449.782,525 513.302,159	3	449.698,512 513.315,942	85.135
3	449.698,512 513.315,942	4	449.698,512 513.308,584	7.358
4	449.698,512 513.308,584	5	449.768,168 513.297,955	70.462
5	449.768,168 513.297,955	6	449.813,648 513.282,586	48.006

Punct început	X / Y	Punct sfârșit	X / Y	Lungime segment (** (m)
6	449.813,648 513.282,586	7	449.870,746 513.258,405	62.007
7	449.870,746 513.258,405	1	449.869,428 513.265,412	7.13

** Lungimile segmentelor sunt determinate în planul de proiecție Stereo 70 și sunt rotunjite la 1 milimetru.

*** Distanța dintre puncte este formată din segmente cumulate ce sunt mai mici decât valoarea 1 milimetru.

**DATE DESPRE IMOBILUL NR. 1200**

Oficiul de Cadastru și Publicitate Imobiliară SIBIU
Biroul de Cadastru și Publicitate Imobiliară Medias

A. Partea I. Descrierea imobilului

TEREN Extravilan

Adresa: Jud. Sibiu

Nr. Crt	Nr cadastral Nr. topografic	Suprafața* (mp)	Observații / Referințe
A1		2.200	Sector cadastral:47 Teren neimprejmuit;

B. Partea II. Proprietari și acte

Inscrieri privitoare la dreptul de proprietate și alte drepturi reale	Referințe
/	
Act Administrativ nr. 867/6, din 13/06/1995 emis de CJSDPAT SIBIU (TITLU DE PROPRIETATE);	
B1	A1
Intabulare, drept de PROPRIETATE, dobandit prin Constituire, cota actuala 1/1 1) IONESCU GHEORGHE	

C. Partea III. SARCINI .

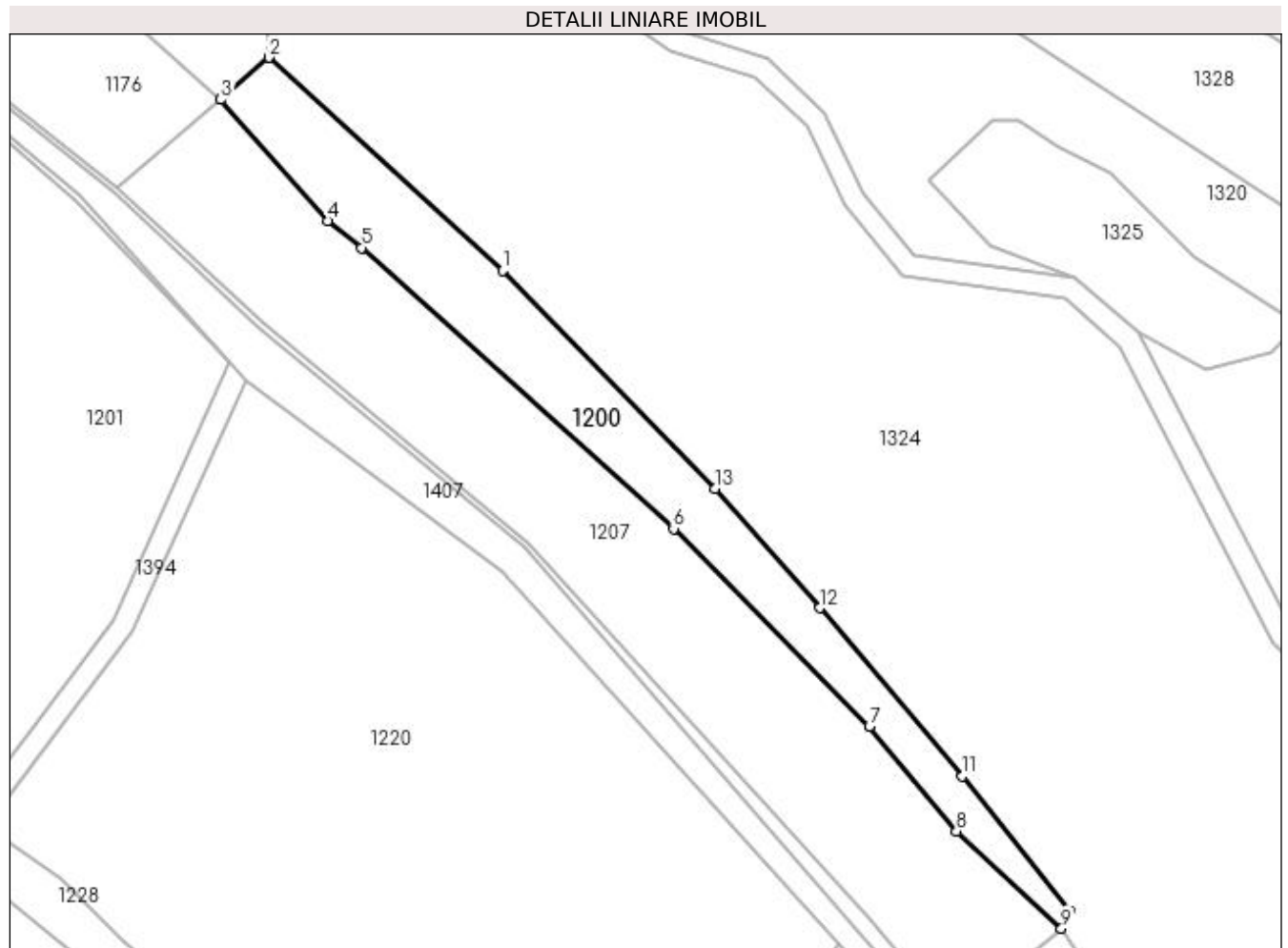
Inscrieri privind dezmembramintele dreptului de proprietate, drepturi reale de garanție și sarcini	Referințe
NU SUNT	

Anexa Nr. 1 La Partea I

Teren

Nr cadastral	Suprafața (mp)*	Observații / Referințe
	2.200	

* Suprafața este determinată în planul de proiecție Stereo 70.



Date referitoare la teren

Crt	Categorie folosință	Intravilan	Suprafața (mp)	Tarla	Parcelă	Nr. topo	Observații / Referințe
1	faneata	NU	2.200	59	3104/2/1	-	NR PARCELA 3104/2 GRESIT IN TP

Lungime Segmente

1) Valorile lungimilor segmentelor sunt obținute din proiecție în plan.

Punct început	X / Y	Punct sfârșit	X / Y	Lungime segment (** (m)
1	450.030,262 513.312,396	2	449.987,989 513.350,923	57.195
2	449.987,989 513.350,923	3	449.979,252 513.343,345	11.565
3	449.979,252 513.343,345	4	449.998,59 513.321,441	29.218
4	449.998,59 513.321,441	5	450.004,723 513.316,524	7.861
5	450.004,723 513.316,524	6	450.061,171 513.265,759	75.918

Punct început	X / Y	Punct sfârşit	X / Y	Lungime segment (** (m)
6	450.061,171 513.265,759	7	450.096,597 513.229,996	50.338
7	450.096,597 513.229,996	8	450.112,35 513.211,093	24.607
8	450.112,35 513.211,093	9	450.131,36 513.193,465	25.925
9	450.131,36 513.193,465	10	450.132,928 513.196,514	3.429
10	450.132,928 513.196,514	11	450.113,399 513.220,971	31.297
11	450.113,399 513.220,971	12	450.087,573 513.251,424	39.929
12	450.087,573 513.251,424	13	450.068,621 513.272,946	28.677
13	450.068,621 513.272,946	1	450.030,262 513.312,396	55.025

** Lungimile segmentelor sunt determinate în planul de proiecție Stereo 70 și sunt rotunjite la 1 milimetru.

*** Distanța dintre puncte este formată din segmente cumulate ce sunt mai mici decât valoarea 1 milimetru.

**DATE DESPRE IMOBILUL NR. 1201**

Oficiul de Cadastru și Publicitate Imobiliară SIBIU
Biroul de Cadastru și Publicitate Imobiliară Medias

A. Partea I. Descrierea imobilului

TEREN Extravilan

Adresa: Jud. Sibiu

Nr. Crt	Nr cadastral Nr. topografic	Suprafața* (mp)	Observații / Referințe
A1		7.000	Sector cadastral:47 Teren neimprejmuit;

B. Partea II. Proprietari și acte

Inscrieri privitoare la dreptul de proprietate și alte drepturi reale	Referințe
/	
Act Administrativ nr. 729/6, din 25/05/1995 emis de CJSDPAT SIBIU (TITLU DE PROPRIETATE);	
B1	A1
Intabulare, drept de PROPRIETATE, dobândit prin Reconstituire, cota actuala 1/1 1) LUCA IOAN	

C. Partea III. SARCINI .

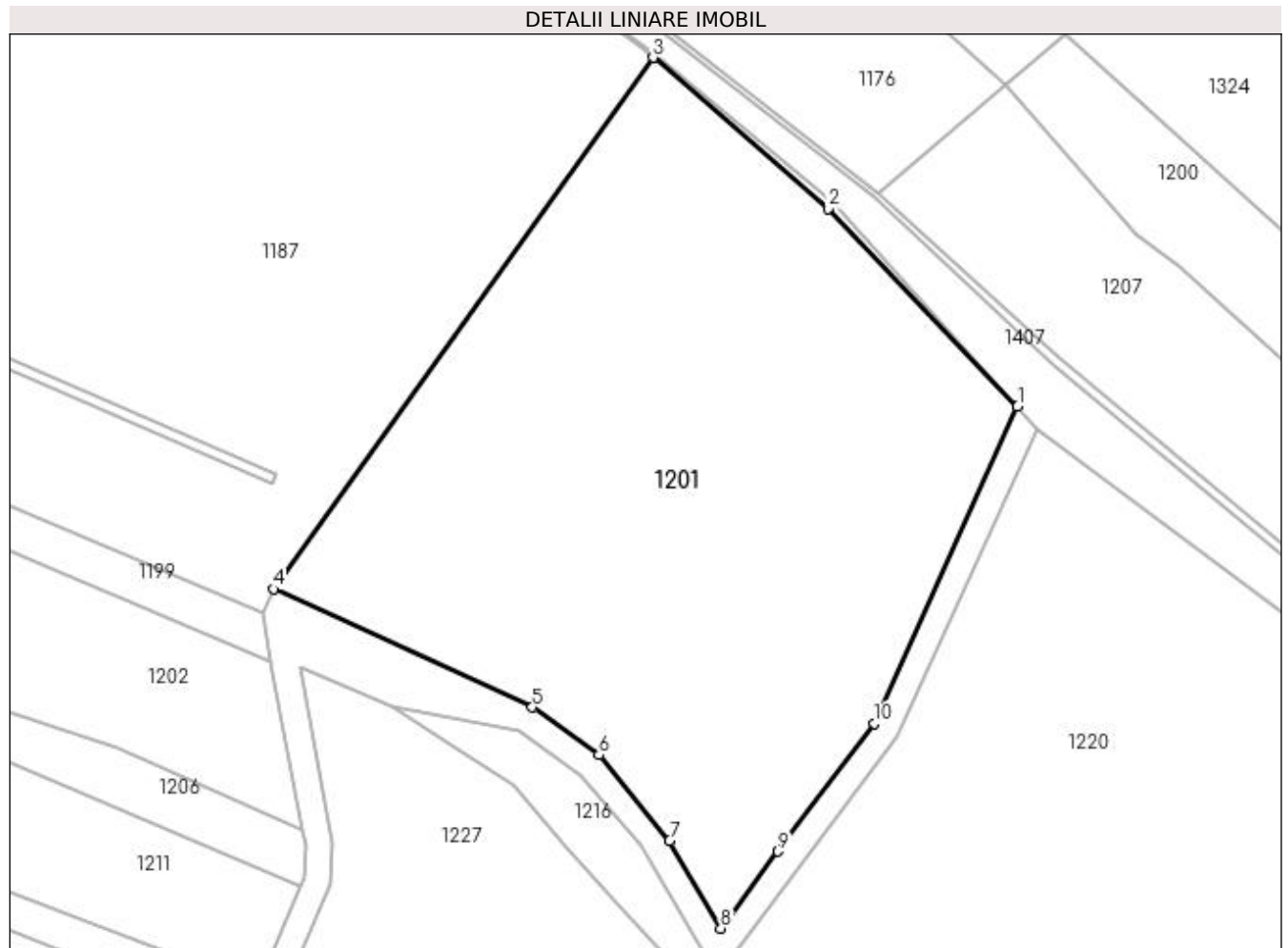
Inscrieri privind dezmembramintele dreptului de proprietate, drepturi reale de garanție și sarcini	Referințe
NU SUNT	

Anexa Nr. 1 La Partea I

Teren

Nr cadastral	Suprafața (mp)*	Observații / Referințe
	7.000	

* Suprafața este determinată în planul de proiecție Stereo 70.



Date referitoare la teren

Crt	Categorie folosință	Intra vilan	Suprafața (mp)	Tarla	Parcelă	Nr. topo	Observații / Referințe
1	arabil	NU	7.000	59	3116/1	-	

Lungime Segmente

1) Valorile lungimilor segmentelor sunt obținute din proiecție în plan.

Punct început	X / Y	Punct sfârșit	X / Y	Lungime segment (** (m)
1	449.980,92 513.295,972	2	449.952,989 513.325,164	40.402
2	449.952,989 513.325,164	3	449.927,124 513.347,416	34.119
3	449.927,124 513.347,416	4	449.871,088 513.269,052	96.338
4	449.871,088 513.269,052	5	449.909,296 513.251,615	41.999
5	449.909,296 513.251,615	6	449.919,117 513.244,594	12.071

Punct început	X / Y	Punct sfârșit	X / Y	Lungime segment (** (m)
6	449.919,117 513.244,594	7	449.929,528 513.231,942	16.385
7	449.929,528 513.231,942	8	449.937,118 513.219,006	14.999
8	449.937,118 513.219,006	9	449.945,55 513.230,372	14.152
9	449.945,55 513.230,372	10	449.959,801 513.249,251	23.655
10	449.959,801 513.249,251	1	449.980,92 513.295,972	51.272

** Lungimile segmentelor sunt determinate în planul de proiecție Stereo 70 și sunt rotunjite la 1 milimetru.

*** Distanța dintre puncte este formată din segmente cumulate ce sunt mai mici decât valoarea 1 milimetru.

**DATE DESPRE IMOBILUL NR. 1202**

Oficiul de Cadastru și Publicitate Imobiliară SIBIU
Biroul de Cadastru și Publicitate Imobiliară Medias

A. Partea I. Descrierea imobilului

TEREN Extravilan

Adresa: Jud. Sibiu

Nr. Crt	Nr cadastral Nr. topografic	Suprafața* (mp)	Observații / Referințe
A1		3.900	Sector cadastral:47 Teren neimpregmuit;

B. Partea II. Proprietari și acte

Inscrieri privitoare la dreptul de proprietate și alte drepturi reale	Referințe
/	
Act Administrativ nr. 699/6, din 14/06/1995 emis de CJSDPAT SIBIU (TITLU DE PROPRIETATE);	
B1	A1
Intabulare, drept de PROPRIETATE, dobândit prin Reconstituire, cota actuala 1/1	
1) PĂRAU ACHIM	
2) PĂRAU SOFRON	
3) MUNTEAN OLIMPIA	
4) PĂRDUȚ MARIA	

C. Partea III. SARCINI .

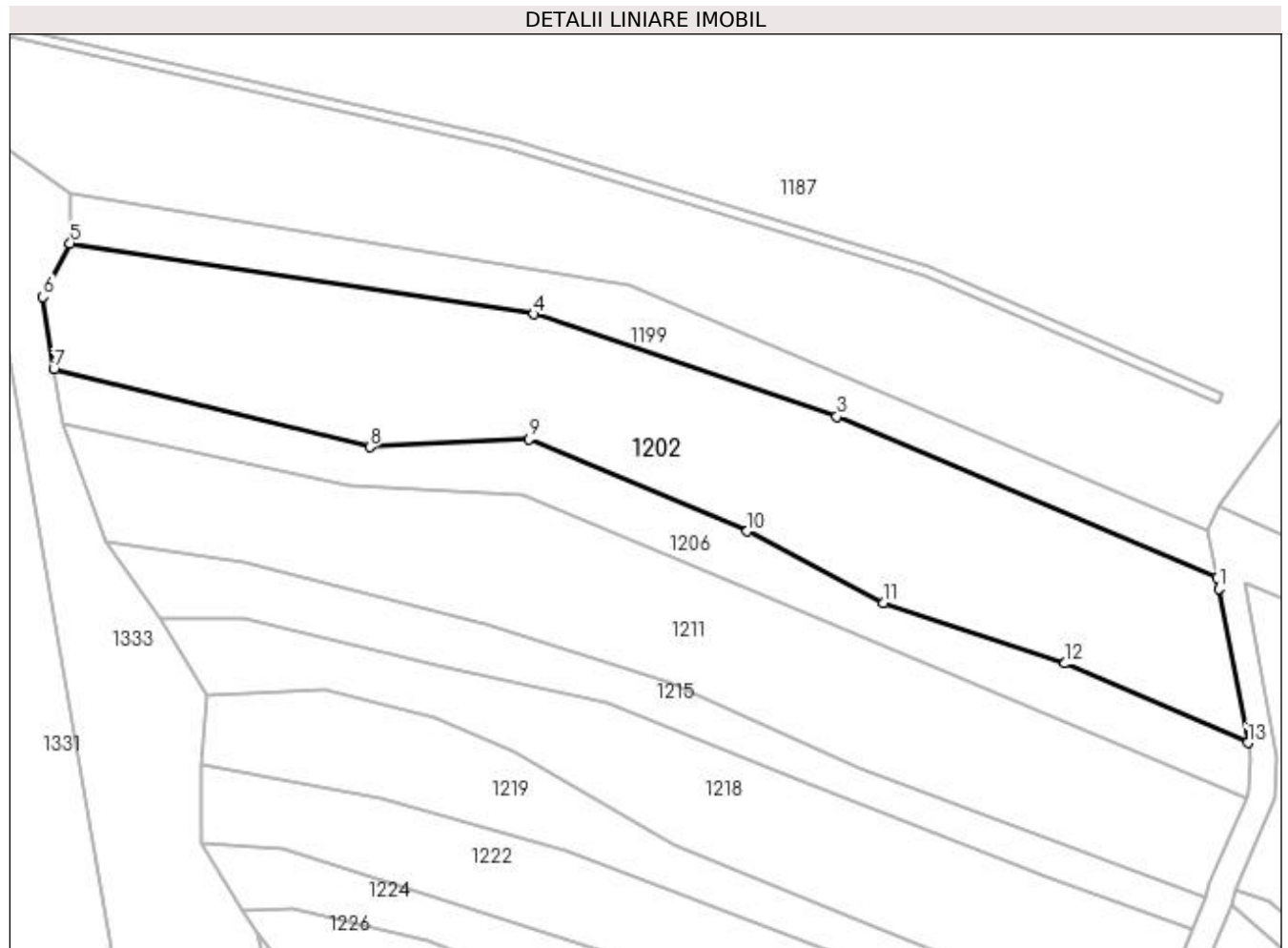
Inscrieri privind dezmembramintele dreptului de proprietate, drepturi reale de garanție și sarcini	Referințe
NU SUNT	

Anexa Nr. 1 La Partea I

Teren

Nr cadastral	Suprafața (mp)*	Observații / Referințe
	3.900	

* Suprafața este determinată în planul de proiecție Stereo 70.



Date referitoare la teren

Crt	Categorie folosință	Intra vilan	Suprafața (mp)	Tarla	Parcelă	Nr. topo	Observații / Referințe
1	arabil	NU	3.900	59	3120	-	

Lungime Segmente

1) Valorile lungimilor segmentelor sunt obținute din proiecție în plan.

Punct început	X / Y	Punct sfârșit	X / Y	Lungime segment (** (m)
1	449.871,053 513.256,772	2	449.870,746 513.258,405	1.662
2	449.870,746 513.258,405	3	449.813,648 513.282,586	62.007
3	449.813,648 513.282,586	4	449.768,168 513.297,955	48.006
4	449.768,168 513.297,955	5	449.698,512 513.308,584	70.462
5	449.698,512 513.308,584	6	449.694,438 513.300,563	8.997

Punct început	X / Y	Punct sfârşit	X / Y	Lungime segment (** (m)
6	449.694,438 513.300,563	7	449.696,059 513.289,701	10.982
7	449.696,059 513.289,701	8	449.743,534 513.278,03	48.888
8	449.743,534 513.278,03	9	449.767,48 513.279,192	23.974
9	449.767,48 513.279,192	10	449.800,22 513.265,363	35.541
10	449.800,22 513.265,363	11	449.820,726 513.254,588	23.165
11	449.820,726 513.254,588	12	449.847,953 513.245,541	28.69
12	449.847,953 513.245,541	13	449.875,407 513.233,62	29.931
13	449.875,407 513.233,62	1	449.871,053 513.256,772	23.557

** Lungimile segmentelor sunt determinate în planul de proiecție Stereo 70 și sunt rotunjite la 1 milimetru.

*** Distanța dintre puncte este formată din segmente cumulate ce sunt mai mici decât valoarea 1 milimetru.

**DATE DESPRE IMOBILUL NR. 1203**

Oficiul de Cadastru și Publicitate Imobiliară SIBIU
Biroul de Cadastru și Publicitate Imobiliară Medias

A. Partea I. Descrierea imobilului

TEREN Extravilan

Adresa: Jud. Sibiu

Nr. Crt	Nr cadastral Nr. topografic	Suprafața* (mp)	Observații / Referințe
A1		400	Sector cadastral:47 Teren neimprejmuit;

B. Partea II. Proprietari și acte

Inscrieri privitoare la dreptul de proprietate și alte drepturi reale	Referințe
/	
Act Notarial nr. 124, din 09/10/2015 emis de NP LOHAN FLORENTINA (certificat de mostenitor);	
B1	A1
Intabulare, drept de PROPRIETATE, dobandit prin Succesiune, cota actuala 1/1 1) GHICĂSAN EUGENIA	

C. Partea III. SARCINI .

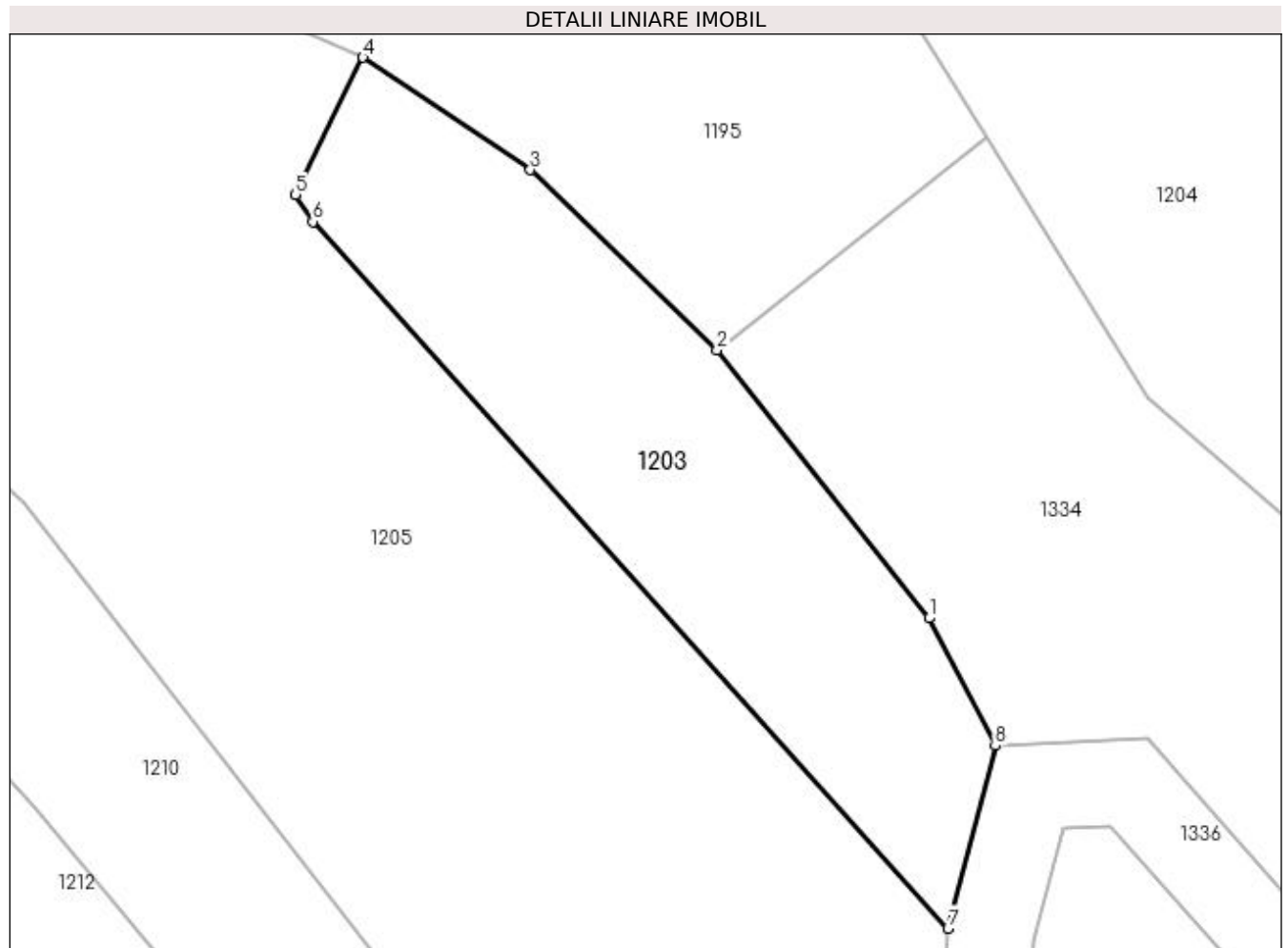
Inscrieri privind dezmembramintele dreptului de proprietate, drepturi reale de garanție și sarcini	Referințe
NU SUNT	

Anexa Nr. 1 La Partea I

Teren

Nr cadastral	Suprafața (mp)*	Observații / Referințe
	400	

* Suprafața este determinată în planul de proiecție Stereo 70.



Date referitoare la teren

Crt	Categorie folosință	Intravilan	Suprafața (mp)	Tarla	Parcelă	Nr. topo	Observații / Referințe
1	arabil	NU	400	59	3087	-	

Lungime Segmente

1) Valorile lungimilor segmentelor sunt obținute din proiecție în plan.

Punct început	X / Y	Punct sfârșit	X / Y	Lungime segment (** (m)
1	450.316,691 513.269,155	2	450.306,827 513.281,643	15.914
2	450.306,827 513.281,643	3	450.298,135 513.290,018	12.07
3	450.298,135 513.290,018	4	450.290,333 513.295,239	9.388
4	450.290,333 513.295,239	5	450.287,209 513.288,854	7.109
5	450.287,209 513.288,854	6	450.288,004 513.287,602	1.483

Punct început	X / Y	Punct sfârșit	X / Y	Lungime segment (** (m)
6	450.288,004 513.287,602	7	450.317,579 513.254,726	44.221
7	450.317,579 513.254,726	8	450.319,781 513.263,226	8.78
8	450.319,781 513.263,226	1	450.316,691 513.269,155	6.686

** Lungimile segmentelor sunt determinate în planul de proiecție Stereo 70 și sunt rotunjite la 1 milimetru.

*** Distanța dintre puncte este formată din segmente cumulate ce sunt mai mici decât valoarea 1 milimetru.

**DATE DESPRE IMOBILUL NR. 1204**

Oficiul de Cadastru și Publicitate Imobiliară SIBIU
Biroul de Cadastru și Publicitate Imobiliară Medias

A. Partea I. Descrierea imobilului

TEREN Extravilan

Adresa: Jud. Sibiu

Nr. Crt	Nr cadastral Nr. topografic	Suprafața* (mp)	Observații / Referințe
A1		3.600	Sector cadastral:47 Teren neimprejmuit;

B. Partea II. Proprietari și acte

Inscrieri privitoare la dreptul de proprietate și alte drepturi reale		Referințe
/		
Act Notarial nr. 24, din 28/12/2016 emis de NP LOHAN FLORENTINA (certificat de mostenitor);		
B1	Intabulare, drept de PROPRIETATE, dobandit prin Succesiune, cota actuala 1/2 1) HENTEA MIRCEA	A1
B2	Intabulare, drept de PROPRIETATE, dobandit prin Succesiune, cota actuala 1/2 1) HENTEA SORINA	A1

C. Partea III. SARCINI .

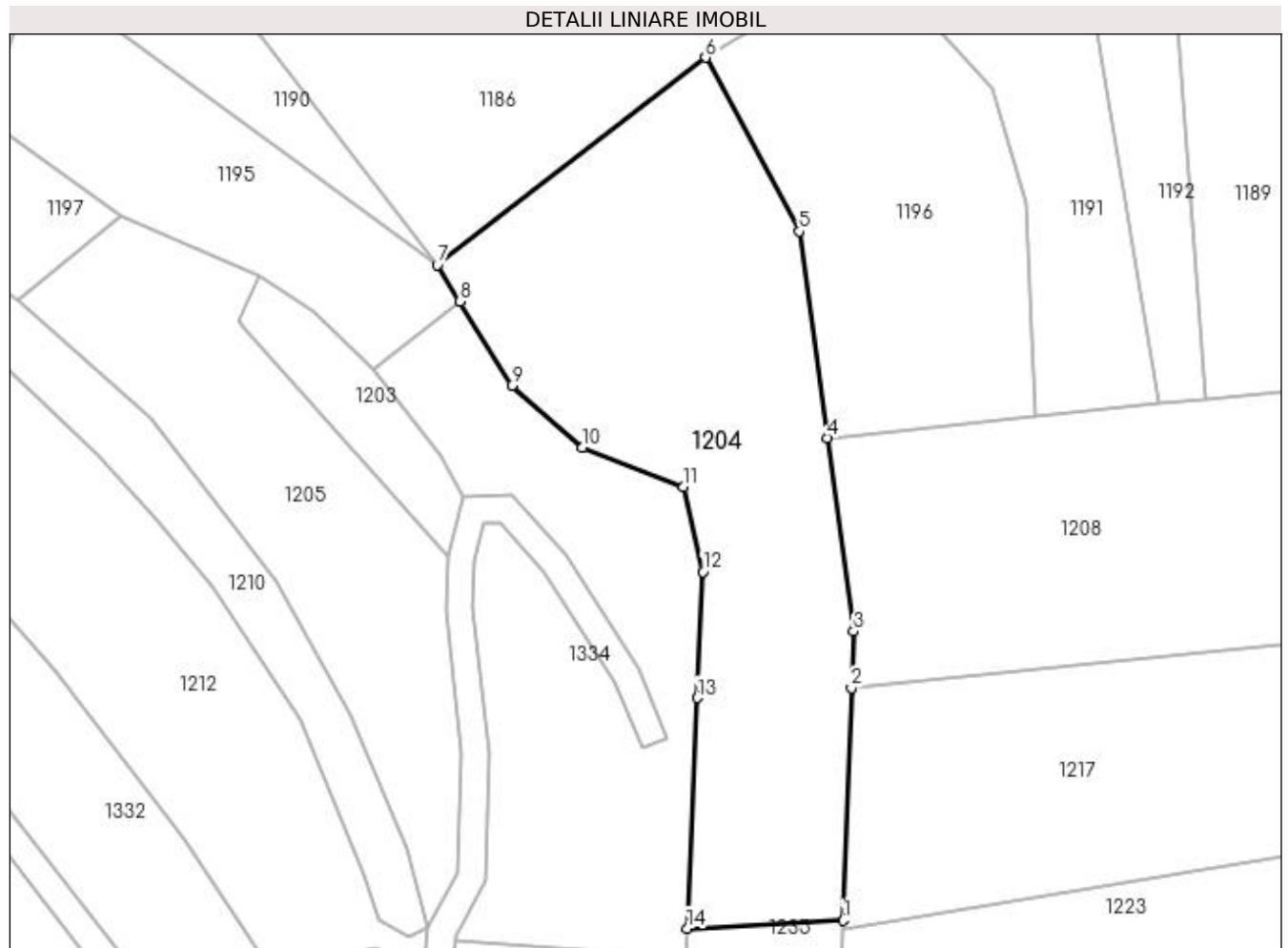
Inscrieri privind dezmembramintele dreptului de proprietate, drepturi reale de garanție și sarcini	Referințe
NU SUNT	

Anexa Nr. 1 La Partea I

Teren

Nr cadastral	Suprafața (mp)*	Observații / Referințe
	3.600	

* Suprafața este determinată în planul de proiecție Stereo 70.



Date referitoare la teren

Crt	Categorie folosință	Intra vilan	Suprafața (mp)	Tarla	Parcelă	Nr. topo	Observații / Referințe
1	arabil	NU	3.600	59	3072/12	-	

Lungime Segmente

1) Valorile lungimilor segmentelor sunt obținute din proiecție în plan.

Punct început	X / Y	Punct sfârșit	X / Y	Lungime segment (** (m)
1	450.374,953 513.201,927	2	450.376,156 513.235,592	33.687
2	450.376,156 513.235,592	3	450.376,451 513.243,818	8.232
3	450.376,451 513.243,818	4	450.372,65 513.271,838	28.276
4	450.372,65 513.271,838	5	450.368,594 513.301,741	30.177
5	450.368,594 513.301,741	6	450.355,002 513.326,917	28.61

Punct început	X / Y	Punct sfârşit	X / Y	Lungime segment (** (m)
6	450.355,002 513.326,917	7	450.316,113 513.296,86	49.15
7	450.316,113 513.296,86	8	450.319,385 513.291,562	6.228
8	450.319,385 513.291,562	9	450.326,905 513.279,384	14.312
9	450.326,905 513.279,384	10	450.337,153 513.270,475	13.579
10	450.337,153 513.270,475	11	450.351,791 513.264,757	15.716
11	450.351,791 513.264,757	12	450.354,585 513.252,43	12.639
12	450.354,585 513.252,43	13	450.353,788 513.234,172	18.276
13	450.353,788 513.234,172	14	450.352,329 513.200,759	33.444
14	450.352,329 513.200,759	1	450.374,953 513.201,927	22.654

** Lungimile segmentelor sunt determinate în planul de proiecție Stereo 70 și sunt rotunjite la 1 milimetru.

*** Distanța dintre puncte este formată din segmente cumulate ce sunt mai mici decât valoarea 1 milimetru.

**DATE DESPRE IMOBILUL NR. 1205**

Oficiul de Cadastru și Publicitate Imobiliară SIBIU
Biroul de Cadastru și Publicitate Imobiliară Medias

A. Partea I. Descrierea imobilului

TEREN Extravilan

Adresa: Jud. Sibiu

Nr. Crt	Nr cadastral Nr. topografic	Suprafața* (mp)	Observații / Referințe
A1		2.000	Sector cadastral:47 Teren neimprejmuit;

B. Partea II. Proprietari și acte

Inscrieri privitoare la dreptul de proprietate și alte drepturi reale	Referințe
/	
Act Notarial nr. 124, din 09/10/2015 emis de NP LOHAN FLORENTINA (certificat de mostenitor);	
B1	A1
Intabulare, drept de PROPRIETATE, dobandit prin Succesiune, cota actuala 1/1 1) GHICĂSAN EUGENIA	

C. Partea III. SARCINI .

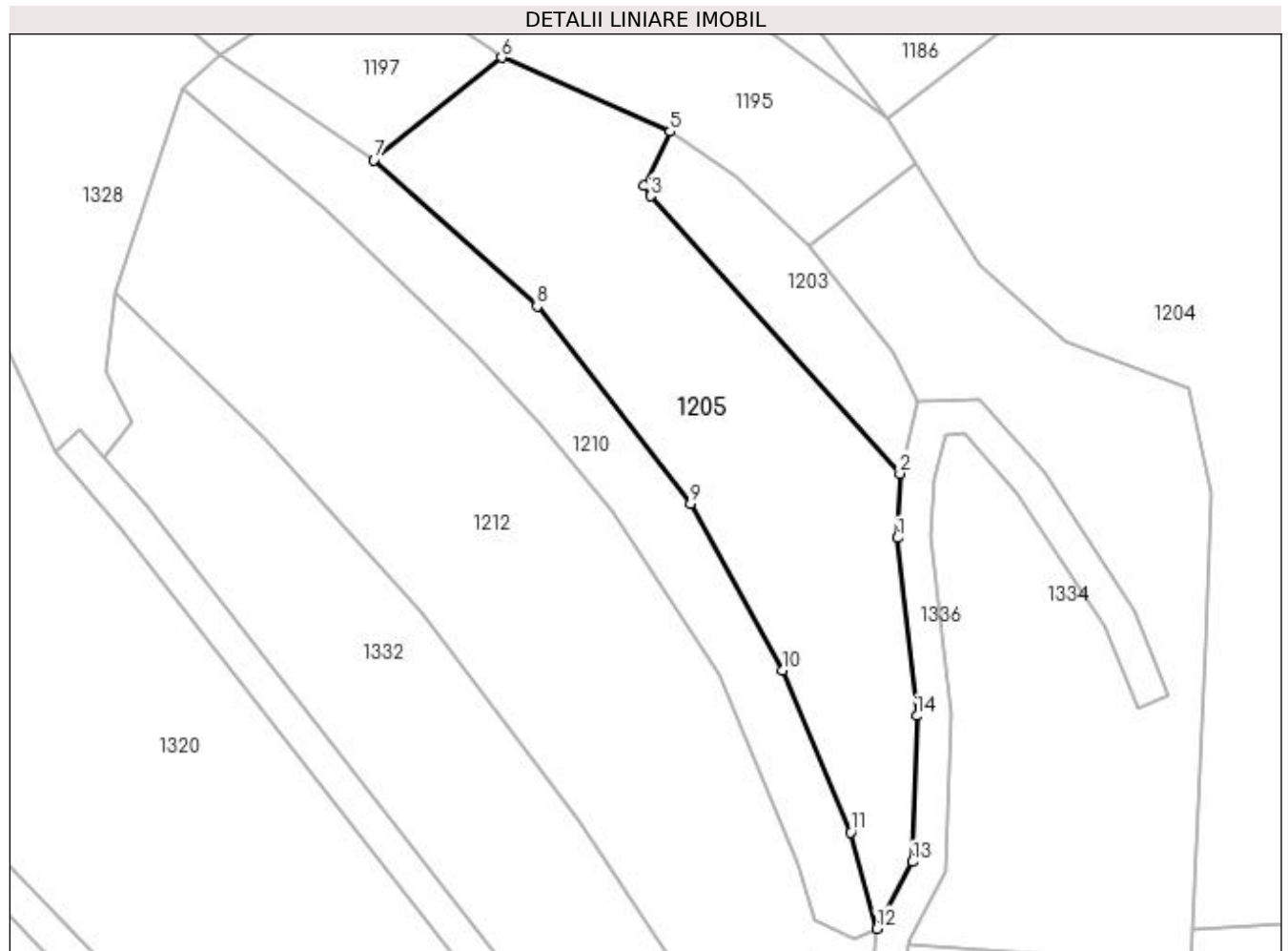
Inscrieri privind dezmembramintele dreptului de proprietate, drepturi reale de garanție și sarcini	Referințe
NU SUNT	

Anexa Nr. 1 La Partea I

Teren

Nr cadastral	Suprafața (mp)*	Observații / Referințe
	2.000	

* Suprafața este determinată în planul de proiecție Stereo 70.



Date referitoare la teren

Crt	Categorie folosință	Intra vilan	Suprafața (mp)	Tarla	Parcelă	Nr. topo	Observații / Referințe
1	faneata	NU	2.000	59	3095/4	-	

Lungime Segmente

1) Valorile lungimilor segmentelor sunt obținute din proiecție în plan.

Punct început	X / Y	Punct sfârșit	X / Y	Lungime segment (** (m)
1	450.317,276 513.247,119	2	450.317,579 513.254,726	7.614
2	450.317,579 513.254,726	3	450.288,004 513.287,602	44.221
3	450.288,004 513.287,602	4	450.287,209 513.288,854	1.483
4	450.287,209 513.288,854	5	450.290,333 513.295,239	7.109
5	450.290,333 513.295,239	6	450.270,331 513.304,017	21.844

Punct început	X / Y	Punct sfârşit	X / Y	Lungime segment (** (m)
6	450.270,331 513.304,017	7	450.255,215 513.291,906	19.369
7	450.255,215 513.291,906	8	450.274,539 513.274,559	25.968
8	450.274,539 513.274,559	9	450.292,729 513.251,199	29.607
9	450.292,729 513.251,199	10	450.303,646 513.231,429	22.584
10	450.303,646 513.231,429	11	450.311,759 513.212,23	20.843
11	450.311,759 513.212,23	12	450.314,807 513.200,824	11.806
12	450.314,807 513.200,824	13	450.319,062 513.208,738	8.986
13	450.319,062 513.208,738	14	450.319,585 513.226,024	17.294
14	450.319,585 513.226,024	1	450.317,276 513.247,119	21.22

** Lungimile segmentelor sunt determinate în planul de proiecție Stereo 70 și sunt rotunjite la 1 milimetru.

*** Distanța dintre puncte este formată din segmente cumulate ce sunt mai mici decât valoarea 1 milimetru.

**DATE DESPRE IMOBILUL NR. 1206**

Oficiul de Cadastru și Publicitate Imobiliară SIBIU
Biroul de Cadastru și Publicitate Imobiliară Medias

A. Partea I. Descrierea imobilului

TEREN Extravilan

Adresa: Jud. Sibiu

Nr. Crt	Nr cadastral Nr. topografic	Suprafața* (mp)	Observații / Referințe
A1		1.400	Sector cadastral:47 Teren neimprejmuit;

B. Partea II. Proprietari și acte

Inscrieri privitoare la dreptul de proprietate și alte drepturi reale	Referințe
/	
Act Administrativ nr. 729/6, din 25/05/1995 emis de CJSDPAT SIBIU (TITLU DE PROPRIETATE);	
B1	A1
Intabulare, drept de PROPRIETATE, dobândit prin Reconstituire, cota actuala 1/1 1) LUCA IOAN	

C. Partea III. SARCINI .

Inscrieri privind dezmembramintele dreptului de proprietate, drepturi reale de garanție și sarcini	Referințe
NU SUNT	

Anexa Nr. 1 La Partea I

Teren

Nr cadastral	Suprafața (mp)*	Observații / Referințe
	1.400	

* Suprafața este determinată în planul de proiecție Stereo 70.



Date referitoare la teren

Crt	Categorie folosință	Intra vilan	Suprafața (mp)	Tarla	Parcelă	Nr. topo	Observații / Referințe
1	faneata	NU	1.400	59	3121	-	taluz

Lungime Segmente

1) Valorile lungimilor segmentelor sunt obținute din proiecție în plan.

Punct început	X / Y	Punct sfârșit	X / Y	Lungime segment (** (m)
1	449.847,953 513.245,541	2	449.820,726 513.254,588	28.69
2	449.820,726 513.254,588	3	449.800,22 513.265,363	23.165
3	449.800,22 513.265,363	4	449.767,48 513.279,192	35.541
4	449.767,48 513.279,192	5	449.743,534 513.278,03	23.974
5	449.743,534 513.278,03	6	449.696,059 513.289,701	48.888

Punct început	X / Y	Punct sfârşit	X / Y	Lungime segment (** (m)
6	449.696,059 513.289,701	7	449.697,282 513.281,504	8.288
7	449.697,282 513.281,504	8	449.740,461 513.272,155	44.179
8	449.740,461 513.272,155	9	449.766,492 513.270,71	26.071
9	449.766,492 513.270,71	10	449.796,853 513.258,138	32.861
10	449.796,853 513.258,138	11	449.875,166 513.225,333	84.907
11	449.875,166 513.225,333	12	449.875,588 513.226,311	1.065
12	449.875,588 513.226,311	13	449.875,845 513.231,293	4.989
13	449.875,845 513.231,293	14	449.875,407 513.233,62	2.367
14	449.875,407 513.233,62	1	449.847,953 513.245,541	29.931

** Lungimile segmentelor sunt determinate în planul de proiecție Stereo 70 și sunt rotunjite la 1 milimetru.

*** Distanța dintre puncte este formată din segmente cumulate ce sunt mai mici decât valoarea 1 milimetru.

**DATE DESPRE IMOBILUL NR. 1207**

Oficiul de Cadastru și Publicitate Imobiliară SIBIU
Biroul de Cadastru și Publicitate Imobiliară Medias

A. Partea I. Descrierea imobilului

TEREN Extravilan

Adresa: Jud. Sibiu

Nr. Crt	Nr cadastral Nr. topografic	Suprafața* (mp)	Observații / Referințe
A1		4.700	Sector cadastral:47 Teren neimprejmuit;

B. Partea II. Proprietari și acte

Inscrieri privitoare la dreptul de proprietate și alte drepturi reale	Referințe
/	
Act Administrativ nr. 867/6, din 13/06/1995 emis de CJSDPAT SIBIU (TITLU DE PROPRIETATE);	
B1	A1
Intabulare, drept de PROPRIETATE, dobandit prin Constituire, cota actuala 1/1 1) IONESCU GHEORGHE	

C. Partea III. SARCINI .

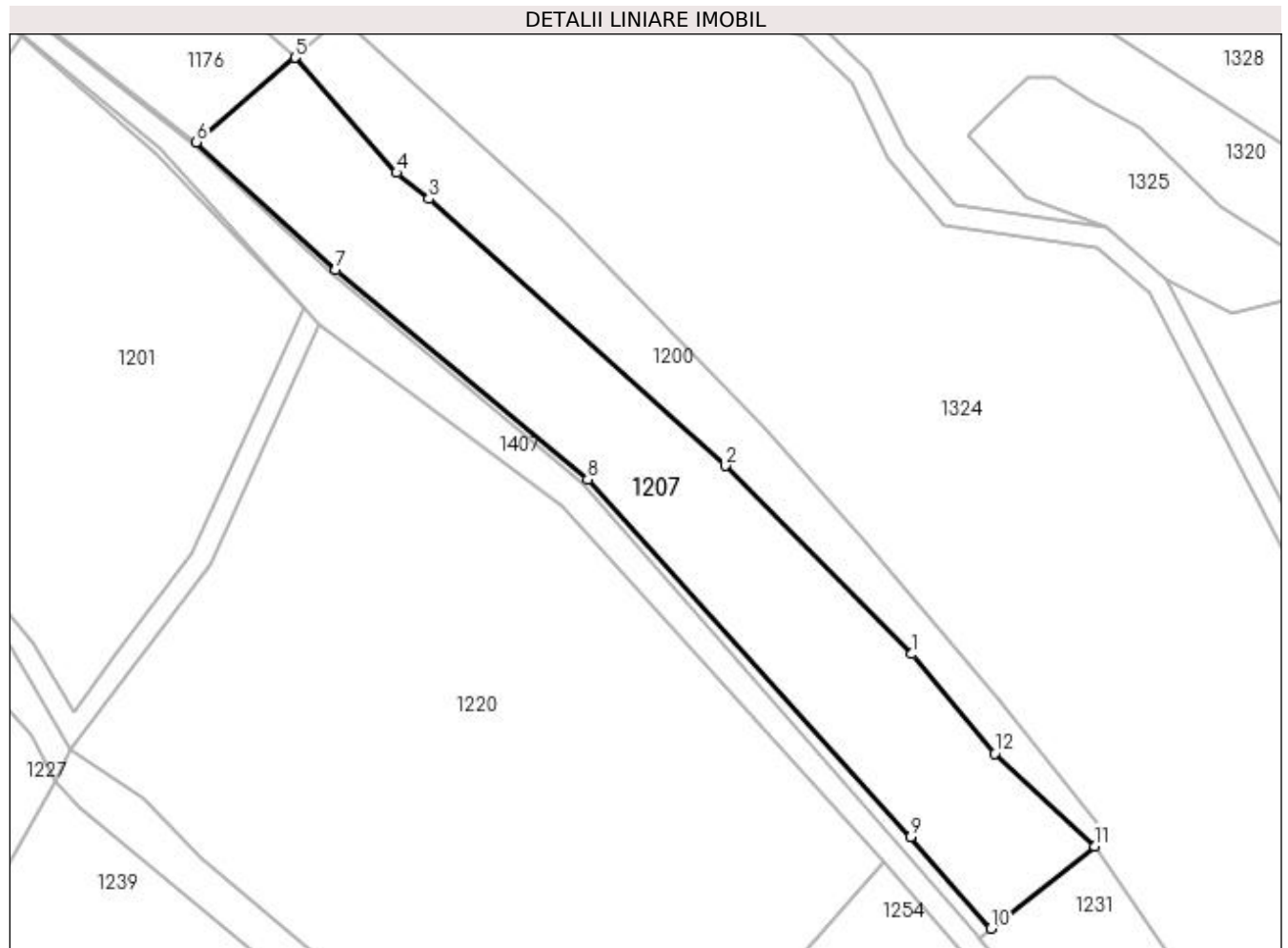
Inscrieri privind dezmembramintele dreptului de proprietate, drepturi reale de garanție și sarcini	Referințe
NU SUNT	

Anexa Nr. 1 La Partea I

Teren

Nr cadastral	Suprafața (mp)*	Observații / Referințe
	4.700	

* Suprafața este determinată în planul de proiecție Stereo 70.



Date referitoare la teren

Crt	Categorie folosință	Intra vilan	Suprafața (mp)	Tarla	Parcelă	Nr. topo	Observații / Referințe
1	arabil	NU	4.700	59	3110/4	-	

Lungime Segmente

1) Valorile lungimilor segmentelor sunt obținute din proiecție în plan.

Punct început	X / Y	Punct sfârșit	X / Y	Lungime segment (** (m)
1	450.096,597 513.229,996	2	450.061,171 513.265,759	50.338
2	450.061,171 513.265,759	3	450.004,723 513.316,524	75.918
3	450.004,723 513.316,524	4	449.998,59 513.321,441	7.861
4	449.998,59 513.321,441	5	449.979,252 513.343,345	29.218
5	449.979,252 513.343,345	6	449.960,479 513.327,304	24.693

Punct început	X / Y	Punct sfârșit	X / Y	Lungime segment (** (m)
6	449.960,479 513.327,304	7	449.987,026 513.302,958	36.02
7	449.987,026 513.302,958	8	450.034,93 513.263,156	62.282
8	450.034,93 513.263,156	9	450.096,368 513.195,185	91.622
9	450.096,368 513.195,185	10	450.111,646 513.177,823	23.127
10	450.111,646 513.177,823	11	450.131,36 513.193,465	25.165
11	450.131,36 513.193,465	12	450.112,35 513.211,093	25.925
12	450.112,35 513.211,093	1	450.096,597 513.229,996	24.607

** Lungimile segmentelor sunt determinate în planul de proiecție Stereo 70 și sunt rotunjite la 1 milimetru.

*** Distanța dintre puncte este formată din segmente cumulate ce sunt mai mici decât valoarea 1 milimetru.

**DATE DESPRE IMOBILUL NR. 1208**

Oficiul de Cadastru și Publicitate Imobiliară SIBIU
Biroul de Cadastru și Publicitate Imobiliară Medias

A. Partea I. Descrierea imobilului

TEREN Extravilan

Adresa: Jud. Sibiu

Nr. Crt	Nr cadastral Nr. topografic	Suprafața* (mp)	Observații / Referințe
A1		5.000	Sector cadastral:47 Teren neimprejmuit;

B. Partea II. Proprietari și acte

Inscrieri privitoare la dreptul de proprietate și alte drepturi reale	Referințe
/	
Act Administrativ nr. 605/6, din 23/05/1995 emis de CJSDPAT SIBIU (TITLU DE PROPRIETATE);	
B1	A1
Intabulare, drept de PROPRIETATE, dobândit prin Reconstituire, cota actuala 1/1 1) GROFU ANA	

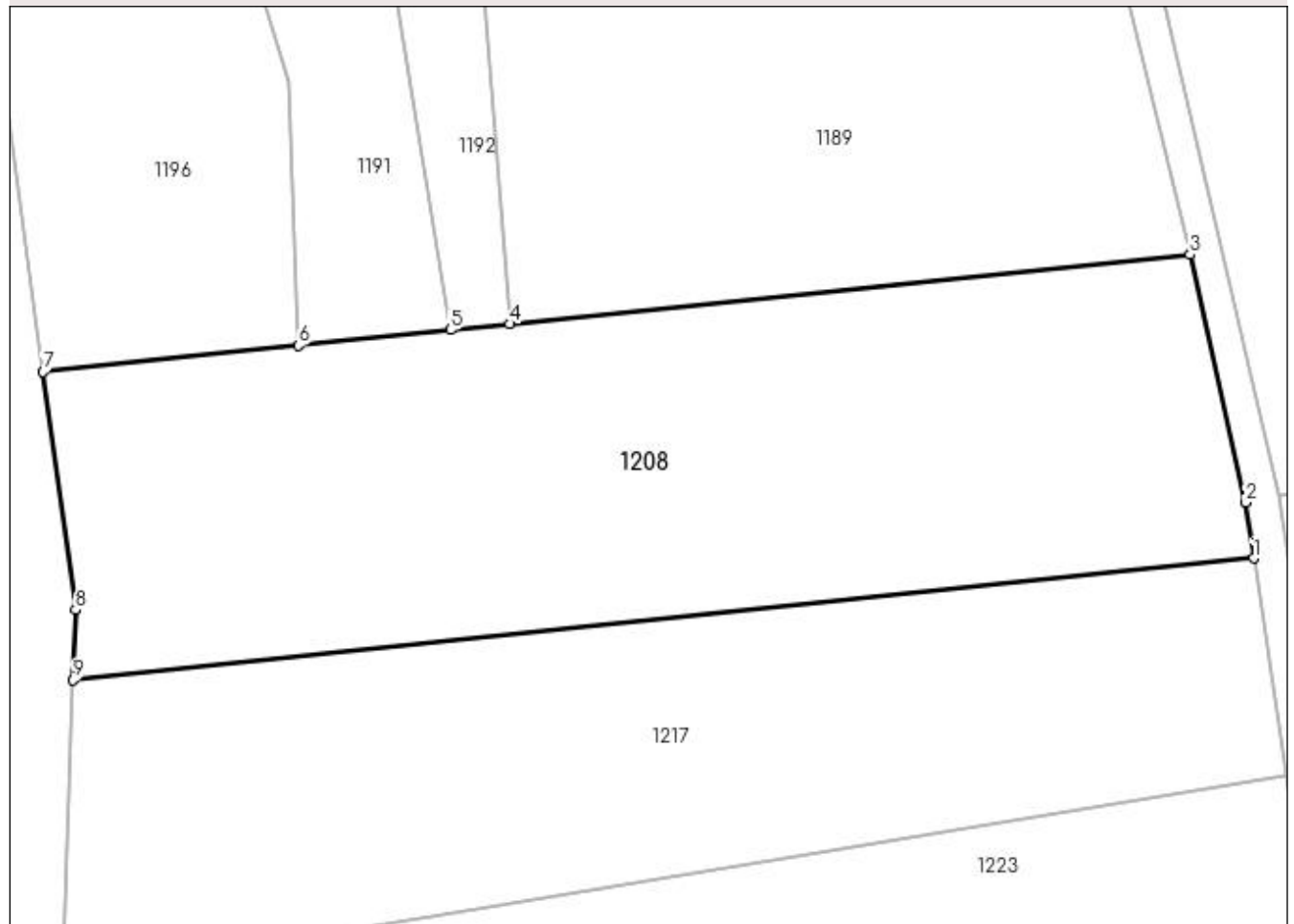
C. Partea III. SARCINI .

Inscrieri privind dezmembramintele dreptului de proprietate, drepturi reale de garanție și sarcini	Referințe
NU SUNT	

Anexa Nr. 1 La Partea I**Teren**

Nr cadastral	Suprafața (mp)*	Observații / Referințe
	5.000	

* Suprafața este determinată în planul de proiecție Stereo 70.

DETALII LINIARE IMOBIL**Date referitoare la teren**

Crt	Categorie folosință	Intra vilan	Suprafața (mp)	Tarla	Parcelă	Nr. topo	Observații / Referințe
1	arabil	NU	5.000	59	3072/11/2	-	

Lungime Segmente

1) Valorile lungimilor segmentelor sunt obținute din proiecție în plan.

Punct început	X / Y	Punct sfârșit	X / Y	Lungime segment (** (m)
1	450.515,185 513.249,905	2	450.514,2 513.256,486	6.654
2	450.514,2 513.256,486	3	450.507,707 513.285,648	29.876
3	450.507,707 513.285,648	4	450.427,613 513.277,497	80.508
4	450.427,613 513.277,497	5	450.420,641 513.276,779	7.009
5	450.420,641 513.276,779	6	450.402,717 513.274,934	18.019

Punct început	X / Y	Punct sfârșit	X / Y	Lungime segment (** (m)
6	450.402,717 513.274,934	7	450.372,65 513.271,838	30.226
7	450.372,65 513.271,838	8	450.376,451 513.243,818	28.276
8	450.376,451 513.243,818	9	450.376,156 513.235,592	8.232
9	450.376,156 513.235,592	1	450.515,185 513.249,905	139.763

** Lungimile segmentelor sunt determinate în planul de proiecție Stereo 70 și sunt rotunjite la 1 milimetru.

*** Distanța dintre puncte este formată din segmente cumulate ce sunt mai mici decât valoarea 1 milimetru.

**DATE DESPRE IMOBILUL NR. 1209**

Oficiul de Cadastru și Publicitate Imobiliară SIBIU
Biroul de Cadastru și Publicitate Imobiliară Medias

A. Partea I. Descrierea imobilului

TEREN Extravilan

Adresa: Jud. Sibiu

Nr. Crt	Nr cadastral Nr. topografic	Suprafața* (mp)	Observații / Referințe
A1		2.500	Sector cadastral:47 Teren neimprejmuit;

B. Partea II. Proprietari și acte

Inscrieri privitoare la dreptul de proprietate și alte drepturi reale	Referințe
/	
Act Administrativ nr. 739/6, din 26/05/1995 emis de CJSDPAT SIBIU (TITLU DE PROPRIETATE);	
B1	A1
Intabulare, drept de PROPRIETATE, dobândit prin Reconstituire, cota actuala 1/1 1) STANCIU IOAN	

C. Partea III. SARCINI .

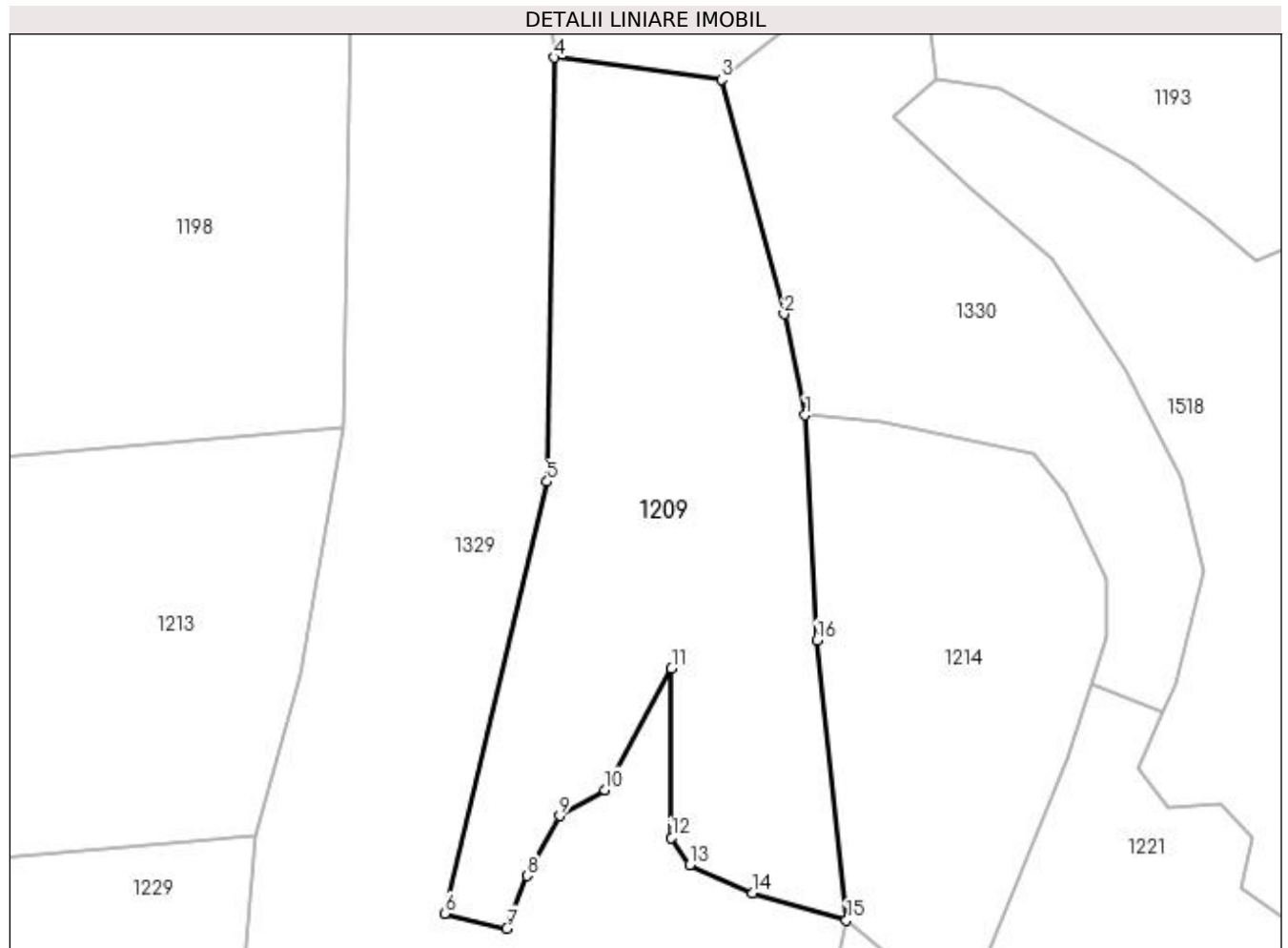
Inscrieri privind dezmembramintele dreptului de proprietate, drepturi reale de garanție și sarcini	Referințe
NU SUNT	

Anexa Nr. 1 La Partea I

Teren

Nr cadastral	Suprafața (mp)*	Observații / Referințe
	2.500	

* Suprafața este determinată în planul de proiecție Stereo 70.



Date referitoare la teren

Crt	Categorie folosință	Intra vilan	Suprafața (mp)	Tarla	Parcelă	Nr. topo	Observații / Referințe
1	arabil	NU	2.500	59	3042/20	-	NR TARLA 56 GRESIT IN TP

Lungime Segmente

1) Valorile lungimilor segmentelor sunt obținute din proiecție în plan.

Punct început	X / Y	Punct sfârșit	X / Y	Lungime segment (** (m)
1	450.683,617 513.268,71	2	450.681,305 513.279,76	11.288
2	450.681,305 513.279,76	3	450.674,487 513.305,333	26.467
3	450.674,487 513.305,333	4	450.656,232 513.307,735	18.412
4	450.656,232 513.307,735	5	450.655,416 513.261,468	46.273
5	450.655,416 513.261,468	6	450.644,228 513.214,306	48.471

Punct început	X / Y	Punct sfârşit	X / Y	Lungime segment (** (m)
6	450.644,228 513.214,306	7	450.651,014 513.212,697	6.974
7	450.651,014 513.212,697	8	450.653,2 513.218,44	6.145
8	450.653,2 513.218,44	9	450.656,784 513.224,985	7.462
9	450.656,784 513.224,985	10	450.661,727 513.227,826	5.701
10	450.661,727 513.227,826	11	450.669,012 513.241,08	15.124
11	450.669,012 513.241,08	12	450.669,019 513.222,577	18.503
12	450.669,019 513.222,577	13	450.670,997 513.219,613	3.563
13	450.670,997 513.219,613	14	450.677,852 513.216,566	7.502
14	450.677,852 513.216,566	15	450.688,111 513.213,569	10.688
15	450.688,111 513.213,569	16	450.684,912 513.244,141	30.739
16	450.684,912 513.244,141	1	450.683,617 513.268,71	24.604

** Lungimile segmentelor sunt determinate în planul de proiecție Stereo 70 și sunt rotunjite la 1 milimetru.

*** Distanța dintre puncte este formată din segmente cumulate ce sunt mai mici decât valoarea 1 milimetru.

**DATE DESPRE IMOBILUL NR. 1210**

Oficiul de Cadastru și Publicitate Imobiliară SIBIU
 Biroul de Cadastru și Publicitate Imobiliară Medias

A. Partea I. Descrierea imobilului

TEREN Extravilan

Adresa: Jud. Sibiu

Nr. Crt	Nr cadastral Nr. topografic	Suprafața* (mp)	Observații / Referințe
A1		1.000	Sector cadastral:47 Teren neimprejmuit;

B. Partea II. Proprietari și acte

Inscrieri privitoare la dreptul de proprietate și alte drepturi reale		Referințe
/		
Act Notarial nr. 24, din 28/12/2016 emis de NP LOHAN FLORENTINA (certificat de mostenitor);		
B1	Intabulare, drept de PROPRIETATE, dobandit prin Succesiune, cota actuala 1/2 1) HENTEA MIRCEA	A1
B2	Intabulare, drept de PROPRIETATE, dobandit prin Succesiune, cota actuala 1/2 1) HENTEA SORINA	A1

C. Partea III. SARCINI .

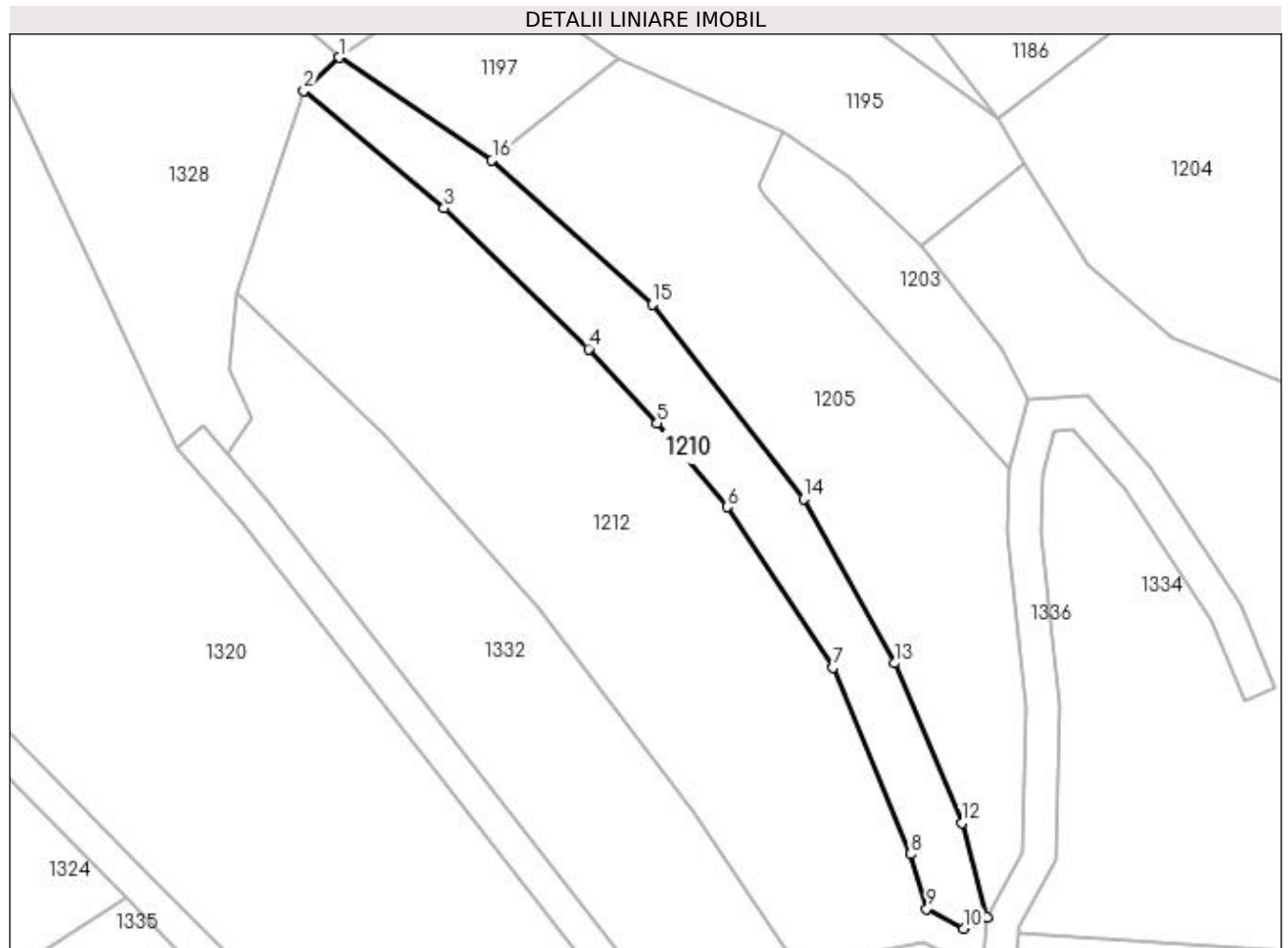
Inscrieri privind dezmembramintele dreptului de proprietate, drepturi reale de garanție și sarcini	Referințe
NU SUNT	

Anexa Nr. 1 La Partea I

Teren

Nr cadastral	Suprafața (mp)*	Observații / Referințe
	1.000	

* Suprafața este determinată în planul de proiecție Stereo 70.



Date referitoare la teren

Crt	Categorie folosință	Intravilan	Suprafața (mp)	Tarla	Parcelă	Nr. topo	Observații / Referințe
1	arabil	NU	1.000	59	3084/3	-	

Lungime Segmente

1) Valorile lungimilor segmentelor sunt obținute din proiecție în plan.

Punct început	X / Y	Punct sfârșit	X / Y	Lungime segment (** (m)
1	450.236,842 513.304,259	2	450.232,589 513.300,281	5.823
2	450.232,589 513.300,281	3	450.249,465 513.286,136	22.02
3	450.249,465 513.286,136	4	450.266,842 513.269,225	24.247
4	450.266,842 513.269,225	5	450.275,102 513.260,311	12.153
5	450.275,102 513.260,311	6	450.283,534 513.250,232	13.14

Punct început	X / Y	Punct sfârşit	X / Y	Lungime segment (** (m)
6	450.283,534 513.250,232	7	450.296,258 513.230,886	23.156
7	450.296,258 513.230,886	8	450.305,572 513.208,482	24.263
8	450.305,572 513.208,482	9	450.307,558 513.201,887	6.888
9	450.307,558 513.201,887	10	450.312,022 513.199,531	5.047
10	450.312,022 513.199,531	11	450.314,807 513.200,824	3.071
11	450.314,807 513.200,824	12	450.311,759 513.212,23	11.806
12	450.311,759 513.212,23	13	450.303,646 513.231,429	20.843
13	450.303,646 513.231,429	14	450.292,729 513.251,199	22.584
14	450.292,729 513.251,199	15	450.274,539 513.274,559	29.607
15	450.274,539 513.274,559	16	450.255,215 513.291,906	25.968
16	450.255,215 513.291,906	1	450.236,842 513.304,259	22.139

** Lungimile segmentelor sunt determinate în planul de proiecție Stereo 70 și sunt rotunjite la 1 milimetru.

*** Distanța dintre puncte este formată din segmente cumulate ce sunt mai mici decât valoarea 1 milimetru.

**DATE DESPRE IMOBILUL NR. 1211**

Oficiul de Cadastru și Publicitate Imobiliară SIBIU
Biroul de Cadastru și Publicitate Imobiliară Medias

A. Partea I. Descrierea imobilului

TEREN Extravilan

Adresa: Jud. Sibiu

Nr. Crt	Nr cadastral Nr. topografic	Suprafața* (mp)	Observații / Referințe
A1		3.100	Sector cadastral:47 Teren neimprejmuit;

B. Partea II. Proprietari și acte

Inscrieri privitoare la dreptul de proprietate și alte drepturi reale	Referințe
/	
Act Administrativ nr. 729/6, din 25/05/1995 emis de CJSDPAT SIBIU (TITLU DE PROPRIETATE);	
B1	A1
Intabulare, drept de PROPRIETATE, dobândit prin Reconstituire, cota actuala 1/1 1) LUCA IOAN	

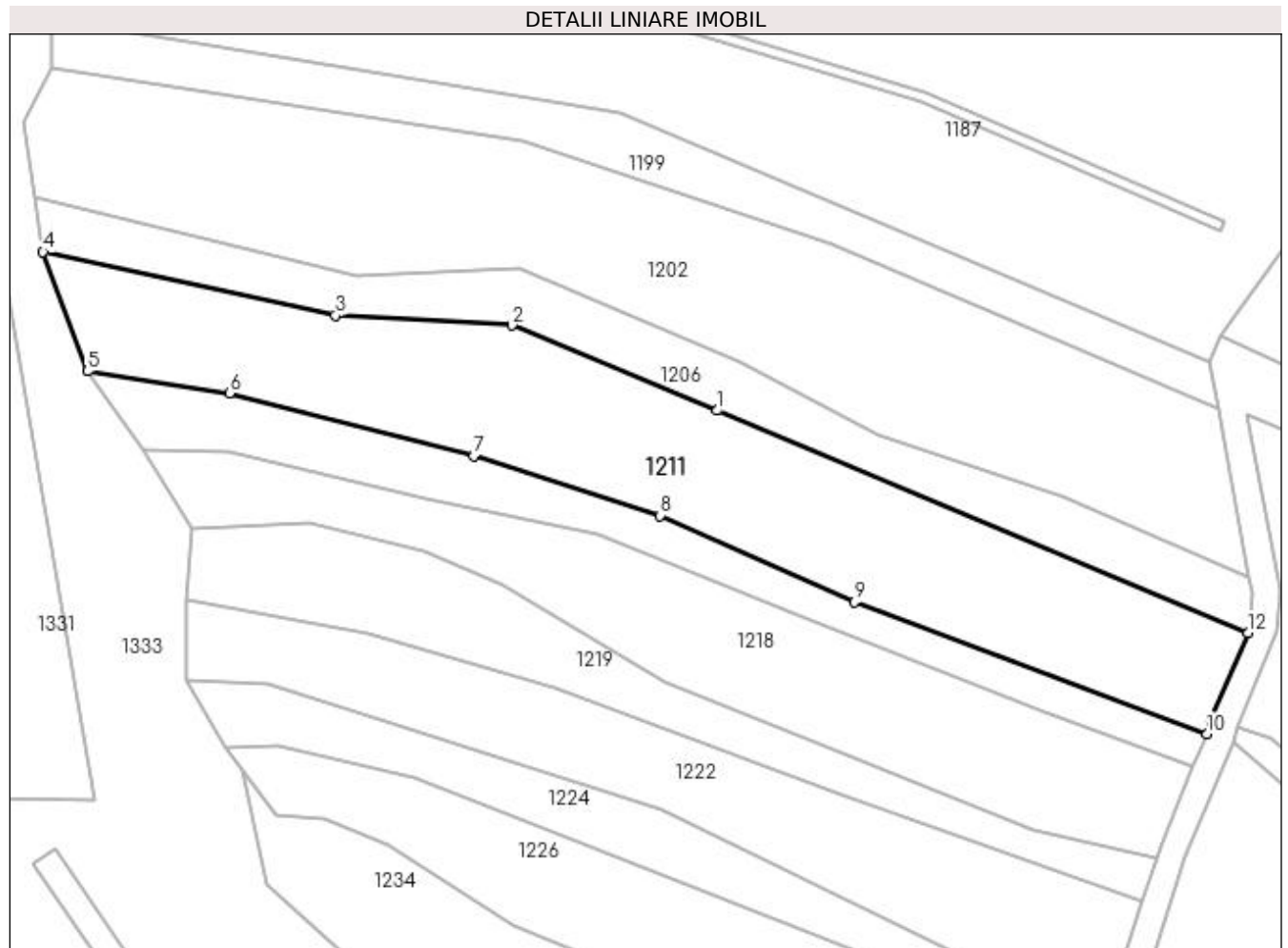
C. Partea III. SARCINI .

Inscrieri privind dezmembramintele dreptului de proprietate, drepturi reale de garanție și sarcini	Referințe
NU SUNT	

Anexa Nr. 1 La Partea I**Teren**

Nr cadastral	Suprafața (mp)*	Observații / Referințe
	3.100	

* Suprafața este determinată în planul de proiecție Stereo 70.

**Date referitoare la teren**

Crt	Categorie folosință	Intra vilan	Suprafața (mp)	Tarla	Parcelă	Nr. topo	Observații / Referințe
1	arabil	NU	3.100	59	3122	-	

Lungime Segmente

1) Valorile lungimilor segmentelor sunt obținute din proiecție în plan.

Punct început	X / Y	Punct sfârșit	X / Y	Lungime segment (** (m)
1	449.796,853 513.258,138	2	449.766,492 513.270,71	32.861
2	449.766,492 513.270,71	3	449.740,461 513.272,155	26.071
3	449.740,461 513.272,155	4	449.697,282 513.281,504	44.179
4	449.697,282 513.281,504	5	449.703,862 513.263,934	18.761
5	449.703,862 513.263,934	6	449.724,806 513.260,717	21.19

Punct început	X / Y	Punct sfârşit	X / Y	Lungime segment (** (m)
6	449.724,806 513.260,717	7	449.760,927 513.251,394	37.305
7	449.760,927 513.251,394	8	449.788,425 513.242,633	28.86
8	449.788,425 513.242,633	9	449.817,084 513.229,92	31.353
9	449.817,084 513.229,92	10	449.869,147 513.210,412	55.598
10	449.869,147 513.210,412	11	449.869,712 513.212,692	2.348
11	449.869,712 513.212,692	12	449.875,166 513.225,333	13.768
12	449.875,166 513.225,333	1	449.796,853 513.258,138	84.907

** Lungimile segmentelor sunt determinate în planul de proiecție Stereo 70 și sunt rotunjite la 1 milimetru.

*** Distanța dintre puncte este formată din segmente cumulate ce sunt mai mici decât valoarea 1 milimetru.

**DATE DESPRE IMOBILUL NR. 1212**

Oficiul de Cadastru și Publicitate Imobiliară SIBIU
Biroul de Cadastru și Publicitate Imobiliară Medias

A. Partea I. Descrierea imobilului

TEREN Extravilan

Adresa: Jud. Sibiu

Nr. Crt	Nr cadastral Nr. topografic	Suprafața* (mp)	Observații / Referințe
A1		2.800	Sector cadastral:47 Teren neimprejmuț;

B. Partea II. Proprietari și acte

Inscrieri privitoare la dreptul de proprietate și alte drepturi reale		Referințe
/		
Act Notarial nr. 137, din 24/08/2009 emis de NP AXENTE MIA (certificat de mostenitor);		
B1	Intabulare, drept de PROPRIETATE, dobandit prin Succesiune, cota actuala 1/4 1) GHERȚULESCU MIHAELA	A1
B2	Intabulare, drept de PROPRIETATE, dobandit prin Succesiune, cota actuala 1/4 1) TOMA DANIELA	A1
B3	Intabulare, drept de PROPRIETATE, dobandit prin Succesiune, cota actuala 1/4 1) MUNTEAN SORIN -IOAN	A1
B4	Intabulare, drept de PROPRIETATE, dobandit prin Succesiune, cota actuala 1/4 1) MUNTEAN LILIANA	A1

C. Partea III. SARCINI .

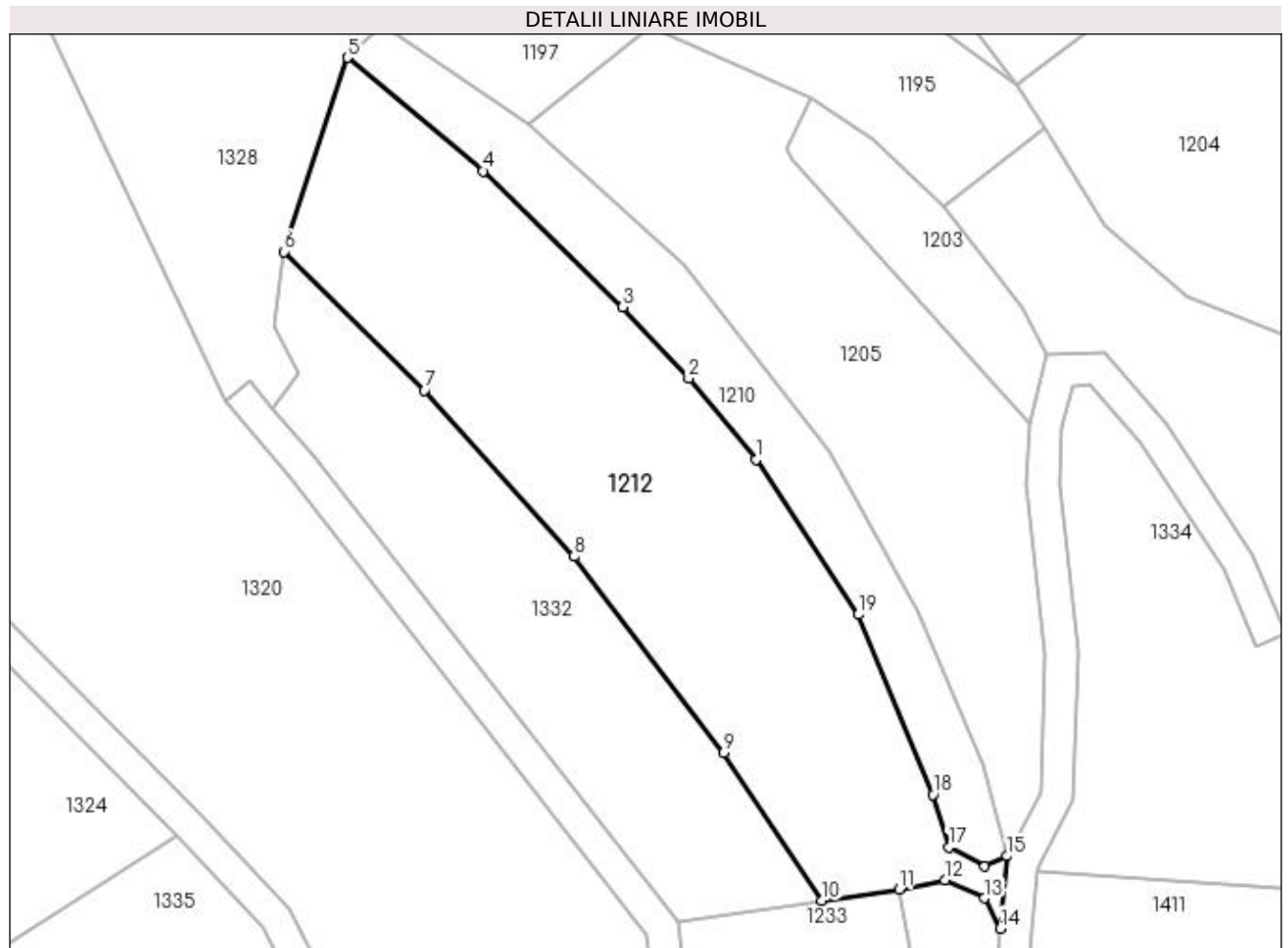
Inscrieri privind dezmembramintele dreptului de proprietate, drepturi reale de garanție și sarcini	Referințe
NU SUNT	

Anexa Nr. 1 La Partea I

Teren

Nr cadastral	Suprafața (mp)*	Observații / Referințe
	2.800	

* Suprafața este determinată în planul de proiecție Stereo 70.



Date referitoare la teren

Crt	Categorie folosință	Intra vilan	Suprafața (mp)	Tarla	Parcelă	Nr. topo	Observații / Referințe
1	arabil	NU	2.800	59	3084/2	-	

Lungime Segmente

1) Valorile lungimilor segmentelor sunt obținute din proiecție în plan.

Punct început	X / Y	Punct sfârșit	X / Y	Lungime segment (** (m)
1	450.283,534 513.250,232	2	450.275,102 513.260,311	13.14
2	450.275,102 513.260,311	3	450.266,842 513.269,225	12.153
3	450.266,842 513.269,225	4	450.249,465 513.286,136	24.247
4	450.249,465 513.286,136	5	450.232,589 513.300,281	22.02
5	450.232,589 513.300,281	6	450.224,612 513.276,094	25.469

Punct început	X / Y	Punct sfârşit	X / Y	Lungime segment (** (m)
6	450.224,612 513.276,094	7	450.242,191 513.258,816	24.648
7	450.242,191 513.258,816	8	450.260,848 513.238,142	27.848
8	450.260,848 513.238,142	9	450.279,451 513.213,669	30.741
9	450.279,451 513.213,669	10	450.291,727 513.195,252	22.133
10	450.291,727 513.195,252	11	450.301,349 513.196,677	9.727
11	450.301,349 513.196,677	12	450.307,051 513.197,843	5.821
12	450.307,051 513.197,843	13	450.311,932 513.195,573	5.383
13	450.311,932 513.195,573	14	450.313,951 513.191,789	4.289
14	450.313,951 513.191,789	15	450.314,807 513.200,824	9.075
15	450.314,807 513.200,824	16	450.312,022 513.199,531	3.071
16	450.312,022 513.199,531	17	450.307,558 513.201,887	5.047
17	450.307,558 513.201,887	18	450.305,572 513.208,482	6.888
18	450.305,572 513.208,482	19	450.296,258 513.230,886	24.263
19	450.296,258 513.230,886	1	450.283,534 513.250,232	23.156

** Lungimile segmentelor sunt determinate în planul de proiecţie Stereo 70 şi sunt rotunjite la 1 milimetru.

*** Distanţa dintre puncte este formată din segmente cumulate ce sunt mai mici decât valoarea 1 milimetru.

**DATE DESPRE IMOBILUL NR. 1213**

Oficiul de Cadastru și Publicitate Imobiliară SIBIU
Biroul de Cadastru și Publicitate Imobiliară Medias

A. Partea I. Descrierea imobilului

TEREN Extravilan

Adresa: Jud. Sibiu

Nr. Crt	Nr cadastral Nr. topografic	Suprafața* (mp)	Observații / Referințe
A1		4.700	Sector cadastral:47 Teren neimprejmuit;

B. Partea II. Proprietari și acte

Inscrieri privitoare la dreptul de proprietate și alte drepturi reale	Referințe
/	
Act Administrativ nr. 586/6, din 25/05/1995 emis de CJSDPAT SIBIU (TITLU DE PROPRIETATE);	
B1	A1
Intabulare, drept de PROPRIETATE, dobândit prin Reconstituire, cota actuala 1/1 1) PĂRĂU LUCREȚIA	

C. Partea III. SARCINI .

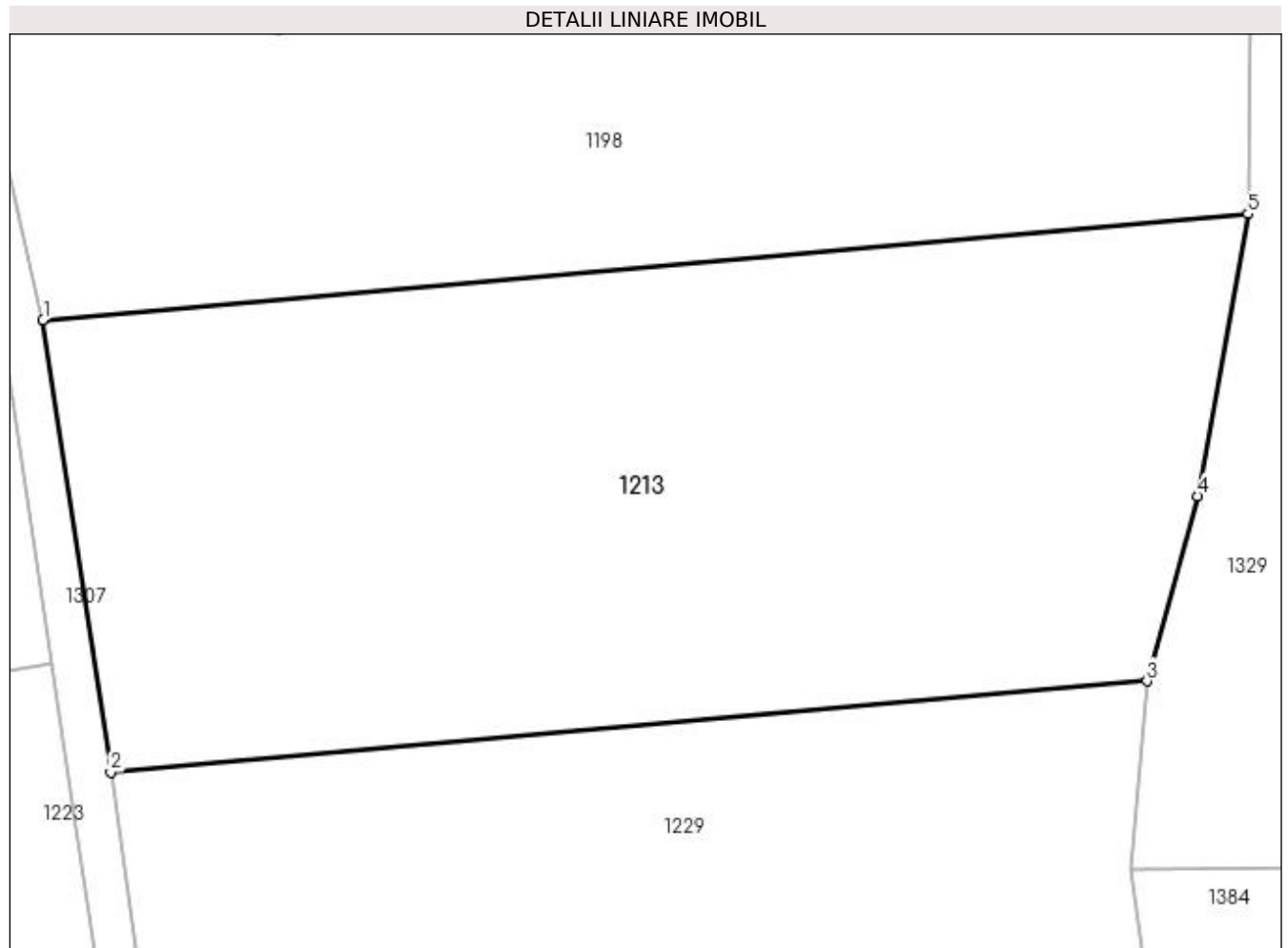
Inscrieri privind dezmembramintele dreptului de proprietate, drepturi reale de garanție și sarcini	Referințe
NU SUNT	

Anexa Nr. 1 La Partea I

Teren

Nr cadastral	Suprafața (mp)*	Observații / Referințe
	4.700	

* Suprafața este determinată în planul de proiecție Stereo 70.



Date referitoare la teren

Crt	Categorie folosință	Intra vilan	Suprafața (mp)	Tarla	Parcelă	Nr. topo	Observații / Referințe
1	arabil	NU	4.700	59	3042/10	-	

Lungime Segmente

1) Valorile lungimilor segmentelor sunt obținute din proiecție în plan.

Punct început	X / Y	Punct sfârșit	X / Y	Lungime segment (** (m)
1	450.518,133 513.257,234	2	450.524,586 513.214,094	43.62
2	450.524,586 513.214,094	3	450.623,55 513.222,798	99.346
3	450.623,55 513.222,798	4	450.628,408 513.240,448	18.306
4	450.628,408 513.240,448	5	450.633,167 513.267,351	27.321
5	450.633,167 513.267,351	1	450.518,133 513.257,234	115.478

**** Lungimile segmentelor sunt determinate în planul de proiecție Stereo 70 și sunt rotunjite la 1 milimetru.**

***** Distanța dintre puncte este formată din segmente cumulate ce sunt mai mici decât valoarea 1 milimetru.**

**DATE DESPRE IMOBILUL NR. 1214**

Oficiul de Cadastru și Publicitate Imobiliară SIBIU
Biroul de Cadastru și Publicitate Imobiliară Medias

A. Partea I. Descrierea imobilului

TEREN Extravilan

Adresa: Jud. Sibiu

Nr. Crt	Nr cadastral Nr. topografic	Suprafața* (mp)	Observații / Referințe
A1		1.500	Sector cadastral:47 Teren neimprejmuit;

B. Partea II. Proprietari și acte

Inscrieri privitoare la dreptul de proprietate și alte drepturi reale	Referințe
/	
Act Administrativ nr. 579/6, din 23/05/1995 emis de CJSDPAT SIBIU (TITLU DE PROPRIETATE);	
B1	A1
Intabulare, drept de PROPRIETATE, dobândit prin Reconstituire, cota actuala 1/1	
1) POPOVICIU MIHAILĂ DEFUNCT:Da	
2) TOMA VICTORIA	

C. Partea III. SARCINI .

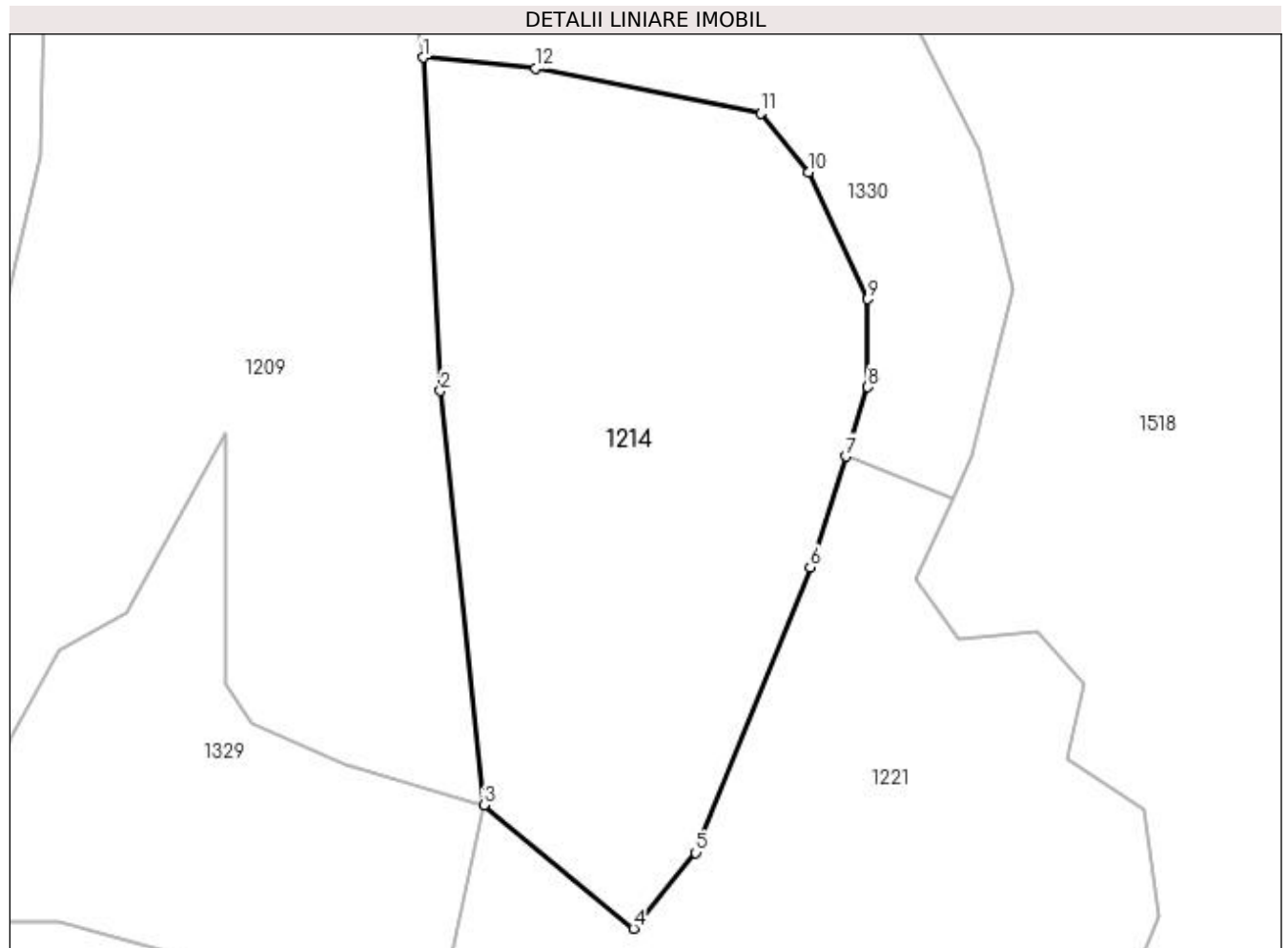
Inscrieri privind dezmembramintele dreptului de proprietate, drepturi reale de garanție și sarcini	Referințe
NU SUNT	

Anexa Nr. 1 La Partea I

Teren

Nr cadastral	Suprafaţa (mp)*	Observaţii / Referinţe
	1.500	

* Suprafaţa este determinată în planul de proiecţie Stereo 70.



Date referitoare la teren

Crt	Categorie folosinţă	Intra vilan	Suprafaţa (mp)	Tarla	Parcelă	Nr. topo	Observaţii / Referinţe
1	arabil	NU	1.500	59	3042/21	-	NR TARLA 56 GRESIT IN TP

Lungime Segmente

1) Valorile lungimilor segmentelor sunt obţinute din proiecţie în plan.

Punct început	X / Y	Punct sfârşit	X / Y	Lungime segment (** (m)
1	450.683,617 513.268,71	2	450.684,912 513.244,141	24.604
2	450.684,912 513.244,141	3	450.688,111 513.213,569	30.739
3	450.688,111 513.213,569	4	450.699,158 513.204,482	14.305
4	450.699,158 513.204,482	5	450.703,752 513.210,066	7.231
5	450.703,752 513.210,066	6	450.712,204 513.231,128	22.694

Punct început	X / Y	Punct sfârșit	X / Y	Lungime segment (** (m)
6	450.712,204 513.231,128	7	450.714,821 513.239,292	8.573
7	450.714,821 513.239,292	8	450.716,465 513.244,42	5.385
8	450.716,465 513.244,42	9	450.716,465 513.250,895	6.475
9	450.716,465 513.250,895	10	450.712,084 513.260,268	10.347
10	450.712,084 513.260,268	11	450.708,566 513.264,584	5.568
11	450.708,566 513.264,584	12	450.691,955 513.267,931	16.945
12	450.691,955 513.267,931	1	450.683,617 513.268,71	8.375

** Lungimile segmentelor sunt determinate în planul de proiecție Stereo 70 și sunt rotunjite la 1 milimetru.

*** Distanța dintre puncte este formată din segmente cumulate ce sunt mai mici decât valoarea 1 milimetru.

**DATE DESPRE IMOBILUL NR. 1215**

Oficiul de Cadastru și Publicitate Imobiliară SIBIU
Biroul de Cadastru și Publicitate Imobiliară Medias

A. Partea I. Descrierea imobilului

TEREN Extravilan

Adresa: Jud. Sibiu

Nr. Crt	Nr cadastral Nr. topografic	Suprafața* (mp)	Observații / Referințe
A1		1.100	Sector cadastral:47 Teren neimprejmuit;

B. Partea II. Proprietari și acte

Inscrieri privitoare la dreptul de proprietate și alte drepturi reale	Referințe
/	
Act Administrativ nr. 729/6, din 25/05/1995 emis de CJSDPAT SIBIU (TITLU DE PROPRIETATE);	
B1	A1
Intabulare, drept de PROPRIETATE, dobandit prin Reconstituire, cota actuala 1/1 1) LUCA IOAN	

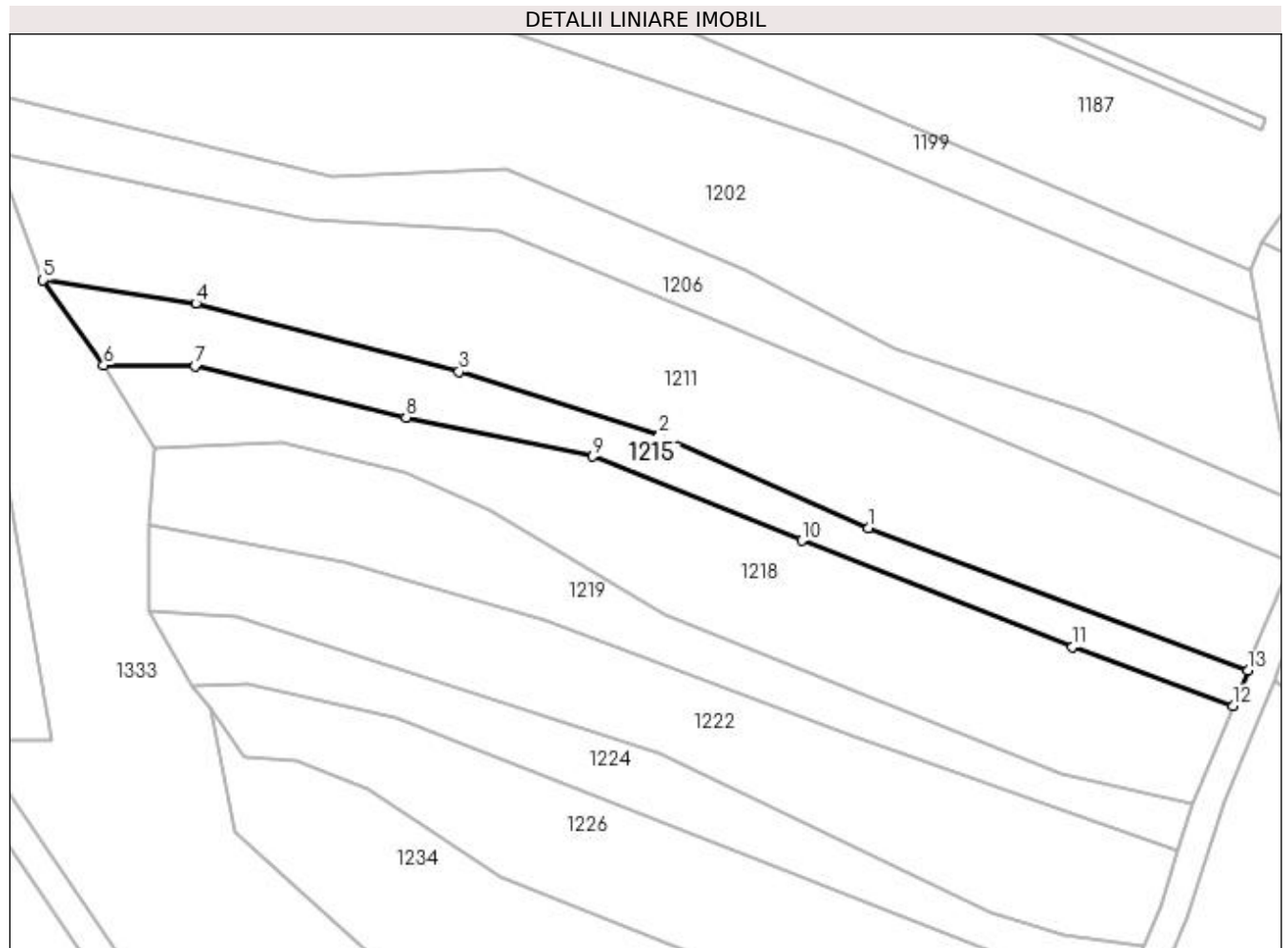
C. Partea III. SARCINI .

Inscrieri privind dezmembramintele dreptului de proprietate, drepturi reale de garanție și sarcini	Referințe
NU SUNT	

Anexa Nr. 1 La Partea I**Teren**

Nr cadastral	Suprafața (mp)*	Observații / Referințe
	1.100	

* Suprafața este determinată în planul de proiecție Stereo 70.

**Date referitoare la teren**

Crt	Categorie folosință	Intra vilan	Suprafața (mp)	Tarla	Parcelă	Nr. topo	Observații / Referințe
1	arabil	NU	1.100	59	3123	-	taluz

Lungime Segmente

1) Valorile lungimilor segmentelor sunt obținute din proiecție în plan.

Punct început	X / Y	Punct sfârșit	X / Y	Lungime segment (** (m)
1	449.817,084 513.229,92	2	449.788,425 513.242,633	31.353
2	449.788,425 513.242,633	3	449.760,927 513.251,394	28.86
3	449.760,927 513.251,394	4	449.724,806 513.260,717	37.305
4	449.724,806 513.260,717	5	449.703,862 513.263,934	21.19
5	449.703,862 513.263,934	6	449.712,161 513.252,254	14.329

Punct început	X / Y	Punct sfârșit	X / Y	Lungime segment (** (m)
6	449.712,161 513.252,254	7	449.724,735 513.252,138	12.574
7	449.724,735 513.252,138	8	449.753,677 513.245,143	29.776
8	449.753,677 513.245,143	9	449.779,283 513.239,766	26.164
9	449.779,283 513.239,766	10	449.807,929 513.228,209	30.889
10	449.807,929 513.228,209	11	449.845,095 513.213,631	39.923
11	449.845,095 513.213,631	12	449.867,117 513.205,567	23.452
12	449.867,117 513.205,567	13	449.869,147 513.210,412	5.254
13	449.869,147 513.210,412	1	449.817,084 513.229,92	55.598

** Lungimile segmentelor sunt determinate în planul de proiecție Stereo 70 și sunt rotunjite la 1 milimetru.

*** Distanța dintre puncte este formată din segmente cumulate ce sunt mai mici decât valoarea 1 milimetru.

**DATE DESPRE IMOBILUL NR. 1216**

Oficiul de Cadastru și Publicitate Imobiliară SIBIU
Biroul de Cadastru și Publicitate Imobiliară Medias

A. Partea I. Descrierea imobilului

TEREN Extravilan

Adresa: Jud. Sibiu

Nr. Crt	Nr cadastral Nr. topografic	Suprafața* (mp)	Observații / Referințe
A1		400	Sector cadastral:47 Teren neimprejmuit;

B. Partea II. Proprietari și acte

Inscrieri privitoare la dreptul de proprietate și alte drepturi reale	Referințe
/	
Act Administrativ nr. 699/6, din 14/06/1995 emis de CJSDPAT SIBIU (TITLU DE PROPRIETATE);	
B1	A1
Intabulare, drept de PROPRIETATE, dobândit prin Reconstituire, cota actuala 1/1	
1) PĂRAU ACHIM	
2) PĂRAU SOFRON	
3) MUNTEAN OLIMPIA	
4) PĂRDUȚ MARIA	

C. Partea III. SARCINI .

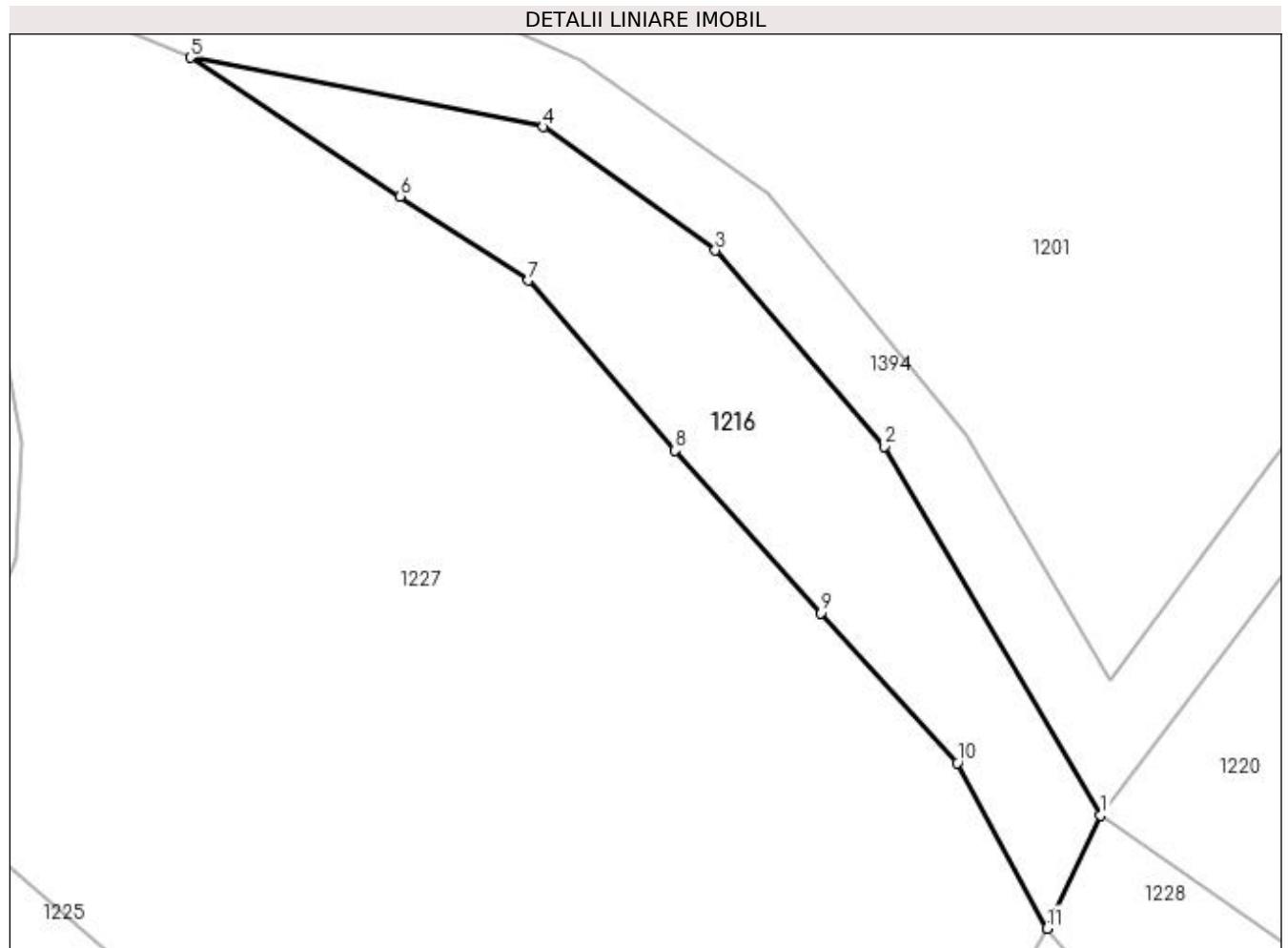
Inscrieri privind dezmembramintele dreptului de proprietate, drepturi reale de garanție și sarcini	Referințe
NU SUNT	

Anexa Nr. 1 La Partea I

Teren

Nr cadastral	Suprafața (mp)*	Observații / Referințe
	400	

* Suprafața este determinată în planul de proiecție Stereo 70.



Date referitoare la teren

Crt	Categorie folosință	Intravilan	Suprafața (mp)	Tarla	Parcelă	Nr. topo	Observații / Referințe
1	faneata	NU	400	59	3135	-	taluz

Lungime Segmente

1) Valorile lungimilor segmentelor sunt obținute din proiecție în plan.

Punct început	X / Y	Punct sfârșit	X / Y	Lungime segment (** (m)
1	449.936,636 513.211,924	2	449.925,249 513.231,331	22.501
2	449.925,249 513.231,331	3	449.916,362 513.241,646	13.615
3	449.916,362 513.241,646	4	449.907,284 513.248,136	11.159
4	449.907,284 513.248,136	5	449.888,716 513.251,787	18.924
5	449.888,716 513.251,787	6	449.899,767 513.244,484	13.247

Punct început	X / Y	Punct sfârşit	X / Y	Lungime segment (** (m)
6	449.899,767 513.244,484	7	449.906,509 513.240,07	8.058
7	449.906,509 513.240,07	8	449.914,243 513.231,117	11.831
8	449.914,243 513.231,117	9	449.921,92 513.222,563	11.494
9	449.921,92 513.222,563	10	449.929,105 513.214,667	10.676
10	449.929,105 513.214,667	11	449.933,819 513.205,961	9.9
11	449.933,819 513.205,961	1	449.936,636 513.211,924	6.595

** Lungimile segmentelor sunt determinate în planul de proiecție Stereo 70 și sunt rotunjite la 1 milimetru.

*** Distanța dintre puncte este formată din segmente cumulate ce sunt mai mici decât valoarea 1 milimetru.

**DATE DESPRE IMOBILUL NR. 1217**

Oficiul de Cadastru și Publicitate Imobiliară SIBIU
Biroul de Cadastru și Publicitate Imobiliară Medias

A. Partea I. Descrierea imobilului

TEREN Extravilan

Adresa: Jud. Sibiu

Nr. Crt	Nr cadastral Nr. topografic	Suprafața* (mp)	Observații / Referințe
A1		4.300	Sector cadastral:47 Teren neimprejmuit;

B. Partea II. Proprietari și acte

Inscrieri privitoare la dreptul de proprietate și alte drepturi reale	Referințe
/	
Act Administrativ nr. 868/6, din 13/06/1995 emis de CJSDPAT SIBIU (TITLU DE PROPRIETATE);	
B1	A1
Intabulare, drept de PROPRIETATE, dobandit prin Constituire, cota actuala 1/1 1) COMAN ELISABETA	

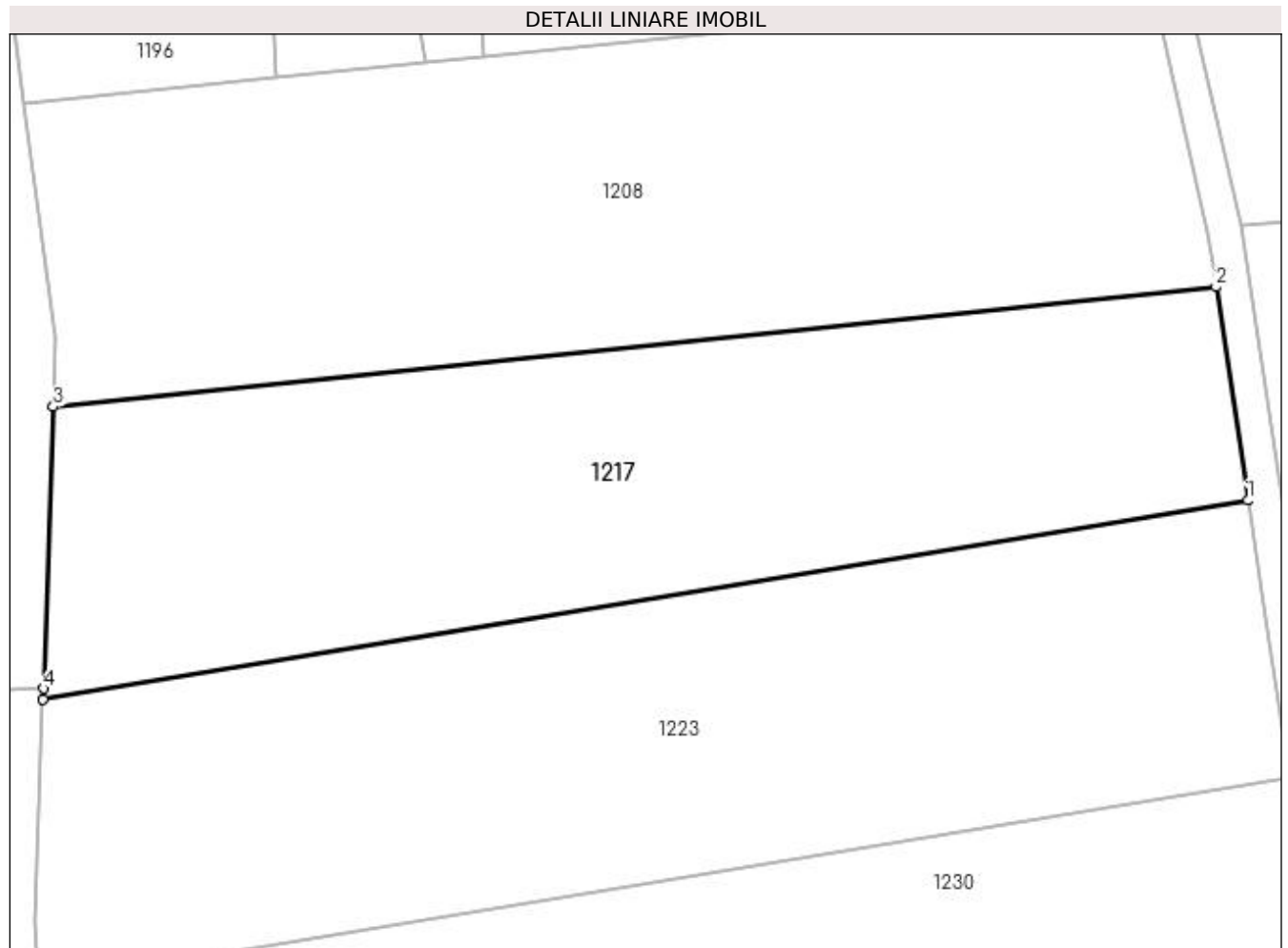
C. Partea III. SARCINI .

Inscrieri privind dezmembramintele dreptului de proprietate, drepturi reale de garanție și sarcini	Referințe
NU SUNT	

Anexa Nr. 1 La Partea I**Teren**

Nr cadastral	Suprafața (mp)*	Observații / Referințe
	4.300	

* Suprafața este determinată în planul de proiecție Stereo 70.

**Date referitoare la teren**

Crt	Categorie folosință	Intra vilan	Suprafața (mp)	Tarla	Parcelă	Nr. topo	Observații / Referințe
1	arabil	NU	4.300	59	3072/10	-	

Lungime Segmente

1) Valorile lungimilor segmentelor sunt obținute din proiecție în plan.

Punct început	X / Y	Punct sfârșit	X / Y	Lungime segment (** (m)
1	450.518,999 513.224,407	2	450.515,185 513.249,905	25.782
2	450.515,185 513.249,905	3	450.376,156 513.235,592	139.763
3	450.376,156 513.235,592	4	450.374,953 513.201,927	33.687
4	450.374,953 513.201,927	5	450.374,909 513.200,683	1.245
5	450.374,909 513.200,683	1	450.518,999 513.224,407	146.03

**** Lungimile segmentelor sunt determinate în planul de proiecție Stereo 70 și sunt rotunjite la 1 milimetru.**

***** Distanța dintre puncte este formată din segmente cumulate ce sunt mai mici decât valoarea 1 milimetru.**

**DATE DESPRE IMOBILUL NR. 1218**

Oficiul de Cadastru și Publicitate Imobiliară SIBIU
Biroul de Cadastru și Publicitate Imobiliară Medias

A. Partea I. Descrierea imobilului

TEREN Extravilan

Adresa: Jud. Sibiu

Nr. Crt	Nr cadastral Nr. topografic	Suprafața* (mp)	Observații / Referințe
A1		2.100	Sector cadastral:47 Teren neimprejmuit;

B. Partea II. Proprietari și acte

Inscrieri privitoare la dreptul de proprietate și alte drepturi reale	Referințe
/	
Act Administrativ nr. 729/6, din 25/05/1995 emis de CJSDPAT SIBIU (TITLU DE PROPRIETATE);	
B1	A1
Intabulare, drept de PROPRIETATE, dobândit prin Reconstituire, cota actuala 1/1 1) LUCA IOAN	

C. Partea III. SARCINI .

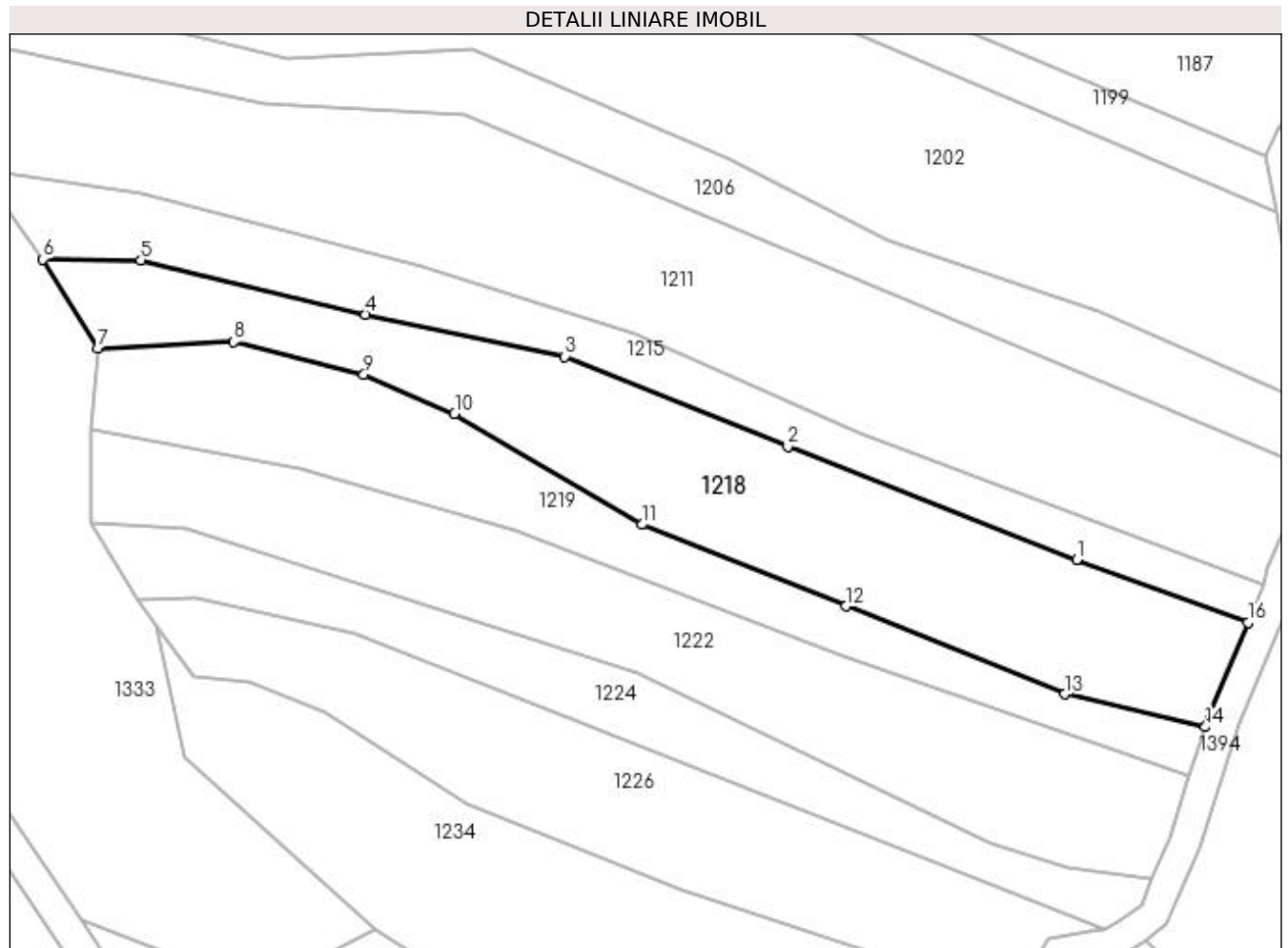
Inscrieri privind dezmembramintele dreptului de proprietate, drepturi reale de garanție și sarcini	Referințe
NU SUNT	

Anexa Nr. 1 La Partea I

Teren

Nr cadastral	Suprafața (mp)*	Observații / Referințe
	2.100	

* Suprafața este determinată în planul de proiecție Stereo 70.



Date referitoare la teren

Crt	Categorie folosință	Intra vilan	Suprafața (mp)	Tarla	Parcelă	Nr. topo	Observații / Referințe
1	arabil	NU	2.100	59	3124	-	

Lungime Segmente

1) Valorile lungimilor segmentelor sunt obținute din proiecție în plan.

Punct început	X / Y	Punct sfârșit	X / Y	Lungime segment (** (m)
1	449.845,095 513.213,631	2	449.807,929 513.228,209	39.923
2	449.807,929 513.228,209	3	449.779,283 513.239,766	30.889
3	449.779,283 513.239,766	4	449.753,677 513.245,143	26.164
4	449.753,677 513.245,143	5	449.724,735 513.252,138	29.776
5	449.724,735 513.252,138	6	449.712,161 513.252,254	12.574

Punct început	X / Y	Punct sfârșit	X / Y	Lungime segment (** (m)
6	449.712,161 513.252,254	7	449.719,177 513.240,835	13.402
7	449.719,177 513.240,835	8	449.736,657 513.241,62	17.498
8	449.736,657 513.241,62	9	449.753,412 513.237,45	17.266
9	449.753,412 513.237,45	10	449.765,101 513.232,413	12.729
10	449.765,101 513.232,413	11	449.789,172 513.218,148	27.98
11	449.789,172 513.218,148	12	449.815,442 513.207,674	28.281
12	449.815,442 513.207,674	13	449.843,542 513.196,378	30.286
13	449.843,542 513.196,378	14	449.861,664 513.192,153	18.609
14	449.861,664 513.192,153	15	449.862,219 513.193,878	1.812
15	449.862,219 513.193,878	16	449.867,117 513.205,567	12.673
16	449.867,117 513.205,567	1	449.845,095 513.213,631	23.452

** Lungimile segmentelor sunt determinate în planul de proiecție Stereo 70 și sunt rotunjite la 1 milimetru.

*** Distanța dintre puncte este formată din segmente cumulate ce sunt mai mici decât valoarea 1 milimetru.

**DATE DESPRE IMOBILUL NR. 1219**

Oficiul de Cadastru și Publicitate Imobiliară SIBIU
Biroul de Cadastru și Publicitate Imobiliară Medias

A. Partea I. Descrierea imobilului

TEREN Extravilan

Adresa: Jud. Sibiu

Nr. Crt	Nr cadastral Nr. topografic	Suprafața* (mp)	Observații / Referințe
A1		1.300	Sector cadastral:47 Teren neimpregmuit;

B. Partea II. Proprietari și acte

Inscrieri privitoare la dreptul de proprietate și alte drepturi reale	Referințe
/	
Act Administrativ nr. 699/6, din 14/06/1995 emis de CJSDPAT SIBIU (TITLU DE PROPRIETATE);	
B1	A1
Intabulare, drept de PROPRIETATE, dobândit prin Reconstituire, cota actuala 1/1	
1) PĂRAU ACHIM	
2) PĂRAU SOFRON	
3) MUNTEAN OLIMPIA	
4) PĂRDUȚ MARIA	

C. Partea III. SARCINI .

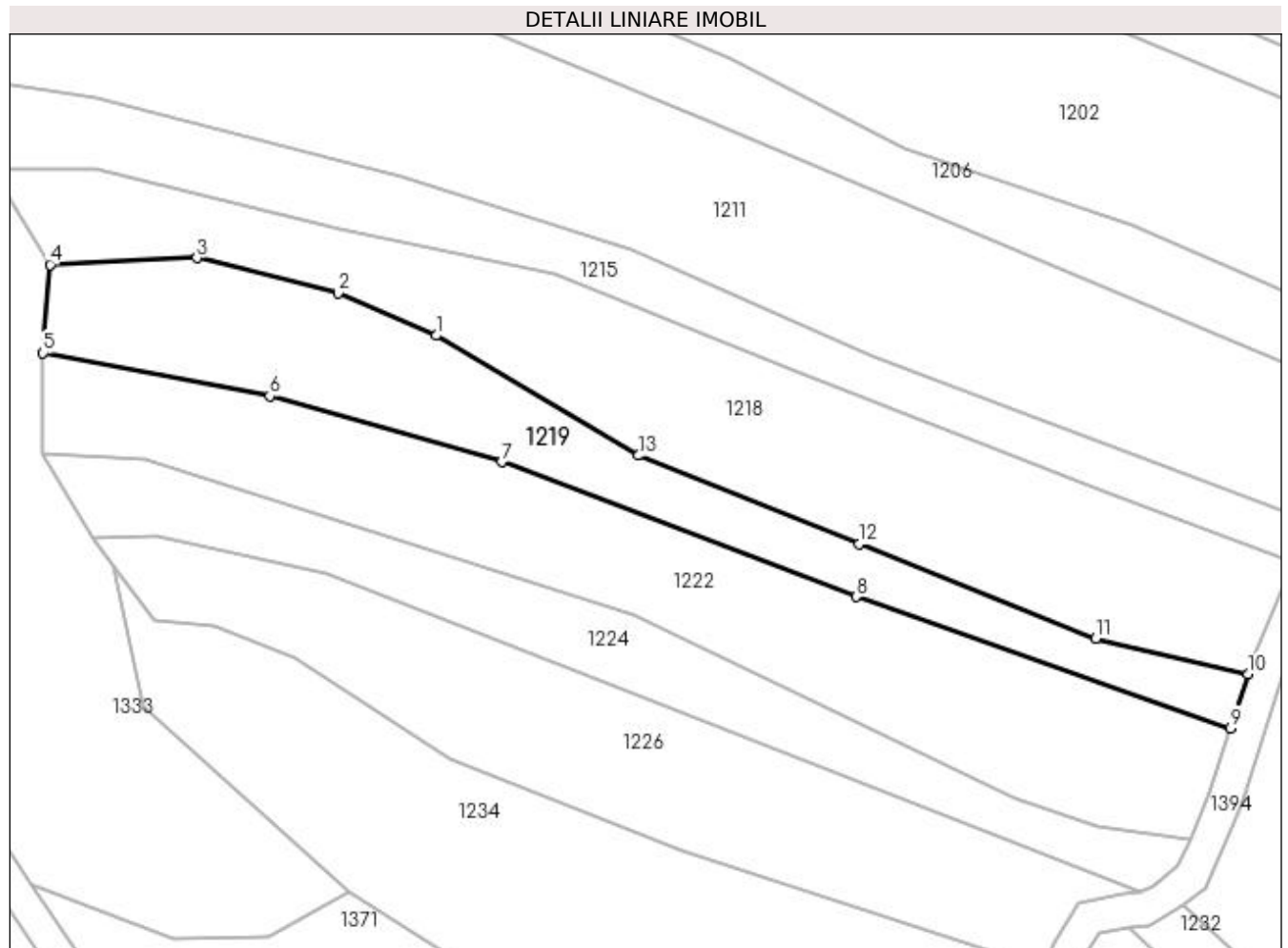
Inscrieri privind dezmembramintele dreptului de proprietate, drepturi reale de garanție și sarcini	Referințe
NU SUNT	

Anexa Nr. 1 La Partea I

Teren

Nr cadastral	Suprafața (mp)*	Observații / Referințe
	1.300	

* Suprafața este determinată în planul de proiecție Stereo 70.



Date referitoare la teren

Crt	Categorie folosință	Intra vilan	Suprafața (mp)	Tarla	Parcelă	Nr. topo	Observații / Referințe
1	faneata	NU	1.300	59	3125	-	taluz

Lungime Segmente

1) Valorile lungimilor segmentelor sunt obținute din proiecție în plan.

Punct început	X / Y	Punct sfârșit	X / Y	Lungime segment (** (m)
1	449.765,101 513.232,413	2	449.753,412 513.237,45	12.729
2	449.753,412 513.237,45	3	449.736,657 513.241,62	17.266
3	449.736,657 513.241,62	4	449.719,177 513.240,835	17.498
4	449.719,177 513.240,835	5	449.718,342 513.230,317	10.551
5	449.718,342 513.230,317	6	449.745,306 513.225,227	27.441

Punct început	X / Y	Punct sfârșit	X / Y	Lungime segment (** (m)
6	449.745,306 513.225,227	7	449.772,892 513.217,371	28.683
7	449.772,892 513.217,371	8	449.815,052 513.201,357	45.099
8	449.815,052 513.201,357	9	449.859,612 513.185,762	47.209
9	449.859,612 513.185,762	10	449.861,664 513.192,153	6.713
10	449.861,664 513.192,153	11	449.843,542 513.196,378	18.609
11	449.843,542 513.196,378	12	449.815,442 513.207,674	30.286
12	449.815,442 513.207,674	13	449.789,172 513.218,148	28.281
13	449.789,172 513.218,148	1	449.765,101 513.232,413	27.98

** Lungimile segmentelor sunt determinate în planul de proiecție Stereo 70 și sunt rotunjite la 1 milimetru.

*** Distanța dintre puncte este formată din segmente cumulate ce sunt mai mici decât valoarea 1 milimetru.

**DATE DESPRE IMOBILUL NR. 1220**

Oficiul de Cadastru și Publicitate Imobiliară SIBIU
Biroul de Cadastru și Publicitate Imobiliară Medias

A. Partea I. Descrierea imobilului

TEREN Extravilan

Adresa: Jud. Sibiu

Nr. Crt	Nr cadastral Nr. topografic	Suprafața* (mp)	Observații / Referințe
A1		12.500	Sector cadastral:47 Teren neimprejmit;

B. Partea II. Proprietari și acte

Inscrieri privitoare la dreptul de proprietate și alte drepturi reale		Referințe
/		
Act Notarial nr. 133, din 03/09/1996 emis de NP AXENTE MIA (certificat de mostenitor);		
B1	Intabulare, drept de PROPRIETATE, dobandit prin Succesiune, cota actuala 20/120 1) LUCA LUCREȚIA-MARIA	A1
B2	Intabulare, drept de PROPRIETATE, dobandit prin Succesiune, cota actuala 20/120 1) CRUCERU ANGELA	A1
B3	Intabulare, drept de PROPRIETATE, dobandit prin Succesiune, cota actuala 20/120 1) HURUBEAN MARIA	A1
B4	Intabulare, drept de PROPRIETATE, dobandit prin Succesiune, cota actuala 20/120 1) CÎMPEAN ELENA	A1
Act Notarial nr. 196, din 27/11/2014 emis de NP AXENTE MIA (certificat de mostenitor);		
B5	Intabulare, drept de PROPRIETATE, dobandit prin Succesiune, cota actuala 5/120 1) BOIEȘAN ELENA	A1
B6	Intabulare, drept de PROPRIETATE, dobandit prin Succesiune, cota actuala 15/120 1) BOIEȘAN BIANCA-ANDREEA	A1
Act Notarial nr. 19, din 08/04/2015 emis de NP DANIELA HELJU (certificat de mostenitor);		
B7	Intabulare, drept de PROPRIETATE, dobandit prin Succesiune, cota actuala 4/120 1) LUCA LUCREȚIA-MARIA	A1
B8	Intabulare, drept de PROPRIETATE, dobandit prin Succesiune, cota actuala 4/120 1) CRUCERU ANGELA	A1
B9	Intabulare, drept de PROPRIETATE, dobandit prin Succesiune, cota actuala 4/120 1) HURUBEAN MARIA	A1
B10	Intabulare, drept de PROPRIETATE, dobandit prin Succesiune, cota actuala 4/120 1) BOIEȘAN BIANCA-ANDREEA	A1
B11	Intabulare, drept de PROPRIETATE, dobandit prin Succesiune, cota actuala 4/120 1) CÎMPEAN ELENA	A1

C. Partea III. SARCINI .

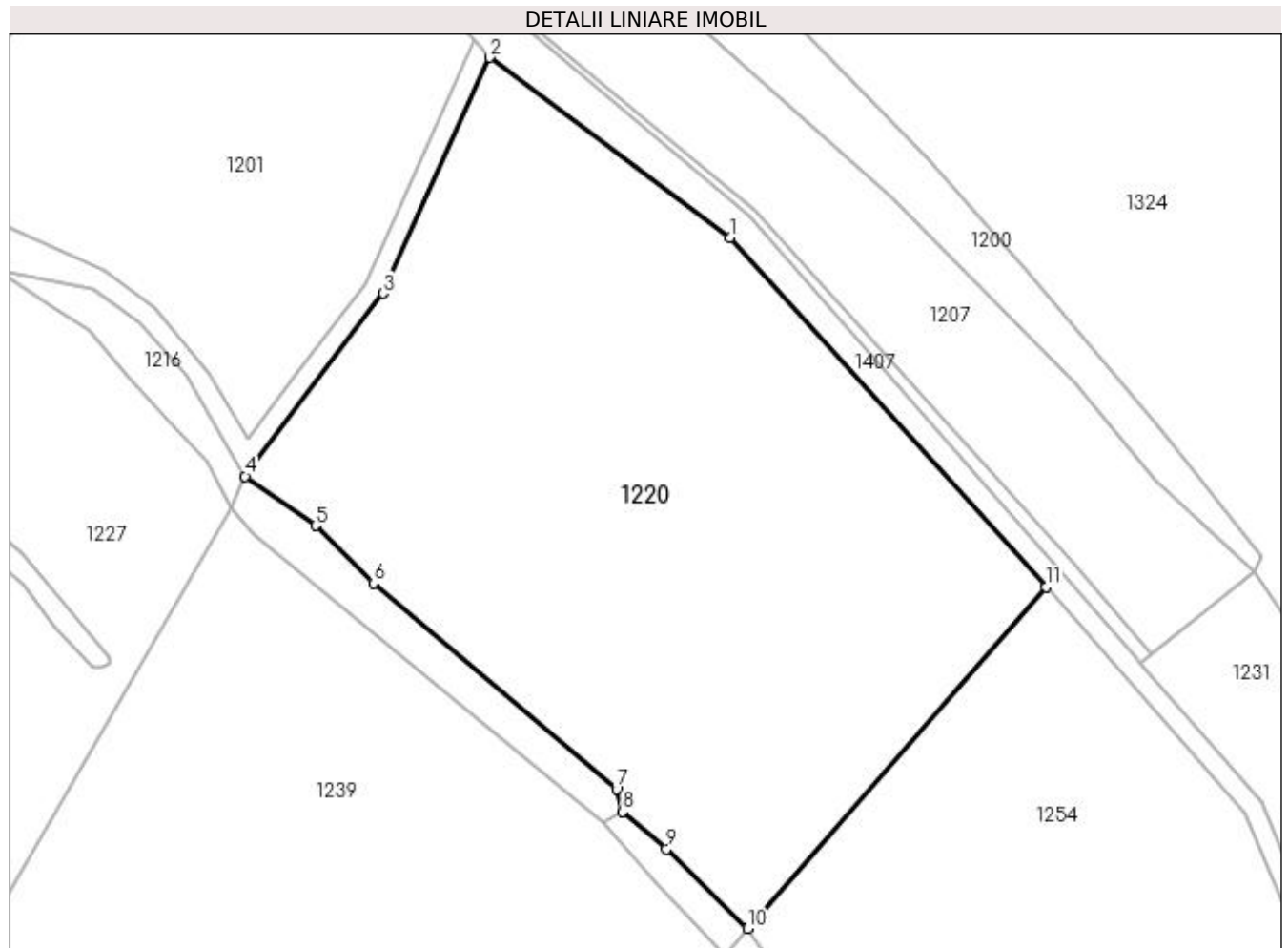
Inscrieri privind dezmembramintele dreptului de proprietate, drepturi reale de garanție și sarcini	Referințe
NU SUNT	

Anexa Nr. 1 La Partea I

Teren

Nr cadastral	Suprafața (mp)*	Observații / Referințe
	12.500	

* Suprafața este determinată în planul de proiecție Stereo 70.



Date referitoare la teren

Crt	Categorie folosință	Intra vilan	Suprafața (mp)	Tarla	Parcelă	Nr. topo	Observații / Referințe
1	arabil	NU	12.500	59	3137/3	-	

Lungime Segmente

1) Valorile lungimilor segmentelor sunt obținute din proiecție în plan.

Punct început	X / Y	Punct sfârșit	X / Y	Lungime segment (** (m)
1	450.030,193 513.257,958	2	449.983,811 513.292,657	57.925
2	449.983,811 513.292,657	3	449.963,263 513.247,197	49.888
3	449.963,263 513.247,197	4	449.936,636 513.211,924	44.195
4	449.936,636 513.211,924	5	449.950,269 513.202,414	16.622
5	449.950,269 513.202,414	6	449.961,388 513.191,315	15.711

Punct început	X / Y	Punct sfârşit	X / Y	Lungime segment (** (m)
6	449.961,388 513.191,315	7	450.008,343 513.151,652	61.464
7	450.008,343 513.151,652	8	450.009,475 513.147,256	4.54
8	450.009,475 513.147,256	9	450.017,958 513.140,072	11.116
9	450.017,958 513.140,072	10	450.033,574 513.124,737	21.887
10	450.033,574 513.124,737	11	450.091,143 513.190,526	87.421
11	450.091,143 513.190,526	1	450.030,193 513.257,958	90.896

** Lungimile segmentelor sunt determinate în planul de proiecție Stereo 70 și sunt rotunjite la 1 milimetru.

*** Distanța dintre puncte este formată din segmente cumulate ce sunt mai mici decât valoarea 1 milimetru.

**DATE DESPRE IMOBILUL NR. 1221**

Oficiul de Cadastru și Publicitate Imobiliară SIBIU
Biroul de Cadastru și Publicitate Imobiliară Medias

A. Partea I. Descrierea imobilului

TEREN Extravilan

Adresa: Jud. Sibiu

Nr. Crt	Nr cadastral Nr. topografic	Suprafața* (mp)	Observații / Referințe
A1		1.800	Sector cadastral:47 Teren neimprejmuit;

B. Partea II. Proprietari și acte

Inscrieri privitoare la dreptul de proprietate și alte drepturi reale	Referințe
/	
Act Administrativ nr. 579/6, din 23/05/1995 emis de CJSDPAT SIBIU (TITLU DE PROPRIETATE);	
B1	Intabulare, drept de PROPRIETATE, dobândit prin Reconstituire, cota actuala 1/1
	1) POPOVICIU MIHAILĂ DEFUNCT:Da 2) TOMA VICTORIA

C. Partea III. SARCINI .

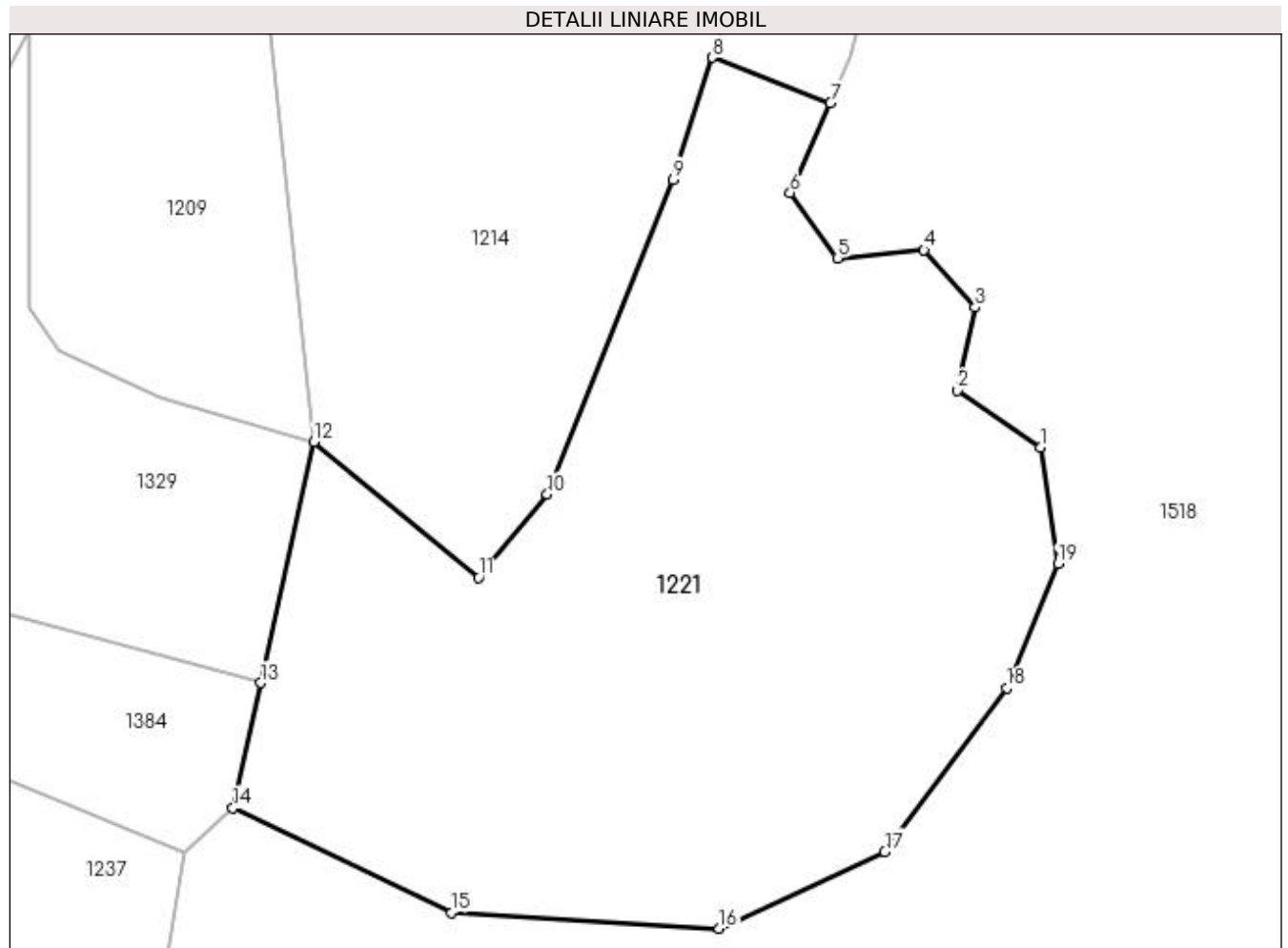
Inscrieri privind dezmembramintele dreptului de proprietate, drepturi reale de garanție și sarcini	Referințe
NU SUNT	

Anexa Nr. 1 La Partea I

Teren

Nr cadastral	Suprafața (mp)*	Observații / Referințe
	1.800	

* Suprafața este determinată în planul de proiecție Stereo 70.



Date referitoare la teren

Crt	Categorie folosință	Intra vilan	Suprafața (mp)	Tarla	Parcelă	Nr. topo	Observații / Referințe
1	faneata	NU	1.800	59	3042/46	-	NR TARLA 56 GRESIT IN TP

Lungime Segmente

1) Valorile lungimilor segmentelor sunt obținute din proiecție în plan.

Punct început	X / Y	Punct sfârșit	X / Y	Lungime segment (** (m)
1	450.736,777 513.213,203	2	450.731,238 513.217,03	6.732
2	450.731,238 513.217,03	3	450.732,425 513.222,573	5.669
3	450.732,425 513.222,573	4	450.728,997 513.226,4	5.139
4	450.728,997 513.226,4	5	450.723,194 513.225,872	5.827
5	450.723,194 513.225,872	6	450.720,029 513.230,228	5.384

Punct început	X / Y	Punct sfârşit	X / Y	Lungime segment (** (m)
6	450.720,029 513.230,228	7	450.722,725 513.236,234	6.584
7	450.722,725 513.236,234	8	450.714,821 513.239,292	8.475
8	450.714,821 513.239,292	9	450.712,204 513.231,128	8.573
9	450.712,204 513.231,128	10	450.703,752 513.210,066	22.694
10	450.703,752 513.210,066	11	450.699,158 513.204,482	7.231
11	450.699,158 513.204,482	12	450.688,111 513.213,569	14.305
12	450.688,111 513.213,569	13	450.684,556 513.197,438	16.518
13	450.684,556 513.197,438	14	450.682,708 513.189,051	8.588
14	450.682,708 513.189,051	15	450.697,346 513.182,056	16.224
15	450.697,346 513.182,056	16	450.715,281 513.181,0	17.966
16	450.715,281 513.181,0	17	450.726,359 513.186,148	12.215
17	450.726,359 513.186,148	18	450.734,535 513.197,102	13.669
18	450.734,535 513.197,102	19	450.737,964 513.205,416	8.994
19	450.737,964 513.205,416	1	450.736,777 513.213,203	7.877

** Lungimile segmentelor sunt determinate în planul de proiecție Stereo 70 și sunt rotunjite la 1 milimetru.

*** Distanța dintre puncte este formată din segmente cumulate ce sunt mai mici decât valoarea 1 milimetru.

**DATE DESPRE IMOBILUL NR. 1222**

Oficiul de Cadastru și Publicitate Imobiliară SIBIU
Biroul de Cadastru și Publicitate Imobiliară Medias

A. Partea I. Descrierea imobilului

TEREN Extravilan

Adresa: Jud. Sibiu

Nr. Crt	Nr cadastral Nr. topografic	Suprafața* (mp)	Observații / Referințe
A1		1.900	Sector cadastral:47 Teren neimprejmuit;

B. Partea II. Proprietari și acte

Inscrieri privitoare la dreptul de proprietate și alte drepturi reale	Referințe
/	
Act Administrativ nr. 699/6, din 14/06/1995 emis de CJSDPAT SIBIU (TITLU DE PROPRIETATE);	
B1	A1
Intabulare, drept de PROPRIETATE, dobândit prin Reconstituire, cota actuala 1/1	
1) PĂRAU ACHIM	
2) PĂRAU SOFRON	
3) MUNTEAN OLIMPIA	
4) PĂRDUȚ MARIA	

C. Partea III. SARCINI .

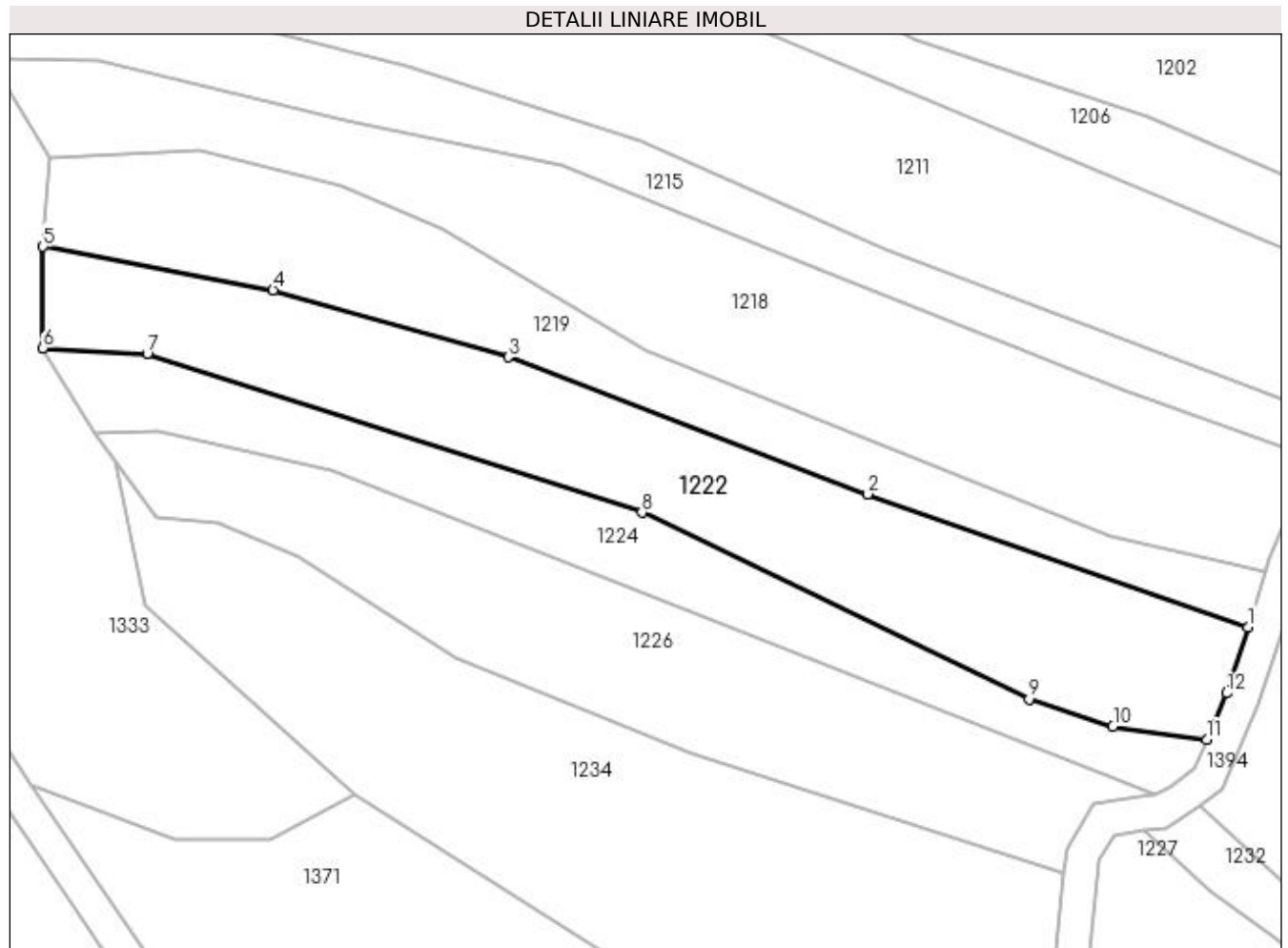
Inscrieri privind dezmembramintele dreptului de proprietate, drepturi reale de garanție și sarcini	Referințe
NU SUNT	

Anexa Nr. 1 La Partea I

Teren

Nr cadastral	Suprafața (mp)*	Observații / Referințe
	1.900	

* Suprafața este determinată în planul de proiecție Stereo 70.



Date referitoare la teren

Crt	Categorie folosință	Intravilan	Suprafața (mp)	Tarla	Parcelă	Nr. topo	Observații / Referințe
1	arabil	NU	1.900	59	3126	-	

Lungime Segmente

1) Valorile lungimilor segmentelor sunt obținute din proiecție în plan.

Punct început	X / Y	Punct sfârșit	X / Y	Lungime segment (** (m)
1	449.859,612 513.185,762	2	449.815,052 513.201,357	47.209
2	449.815,052 513.201,357	3	449.772,892 513.217,371	45.099
3	449.772,892 513.217,371	4	449.745,306 513.225,227	28.683
4	449.745,306 513.225,227	5	449.718,342 513.230,317	27.441
5	449.718,342 513.230,317	6	449.718,344 513.218,463	11.854

Punct început	X / Y	Punct sfârșit	X / Y	Lungime segment (** (m)
6	449.718,344 513.218,463	7	449.730,54 513.217,752	12.216
7	449.730,54 513.217,752	8	449.788,557 513.199,195	60.913
8	449.788,557 513.199,195	9	449.833,943 513.177,308	50.388
9	449.833,943 513.177,308	10	449.843,775 513.174,098	10.342
10	449.843,775 513.174,098	11	449.854,805 513.172,621	11.128
11	449.854,805 513.172,621	12	449.857,124 513.178,019	5.876
12	449.857,124 513.178,019	1	449.859,612 513.185,762	8.132

** Lungimile segmentelor sunt determinate în planul de proiecție Stereo 70 și sunt rotunjite la 1 milimetru.

*** Distanța dintre puncte este formată din segmente cumulate ce sunt mai mici decât valoarea 1 milimetru.

**DATE DESPRE IMOBILUL NR. 1223**

Oficiul de Cadastru și Publicitate Imobiliară SIBIU
Biroul de Cadastru și Publicitate Imobiliară Medias

A. Partea I. Descrierea imobilului

TEREN Extravilan

Adresa: Jud. Sibiu

Nr. Crt	Nr cadastral Nr. topografic	Suprafața* (mp)	Observații / Referințe
A1		5.000	Sector cadastral:47 Teren neimprejmuit;

B. Partea II. Proprietari și acte

Inscrieri privitoare la dreptul de proprietate și alte drepturi reale	Referințe
/	
Act Administrativ nr. 618/6, din 23/05/1995 emis de CJSDPAT SIBIU (TITLU DE PROPRIETATE);	
B1	A1
Intabulare, drept de PROPRIETATE, dobândit prin Reconstituire, cota actuala 1/1 1) NAGHIU NICOLAE	

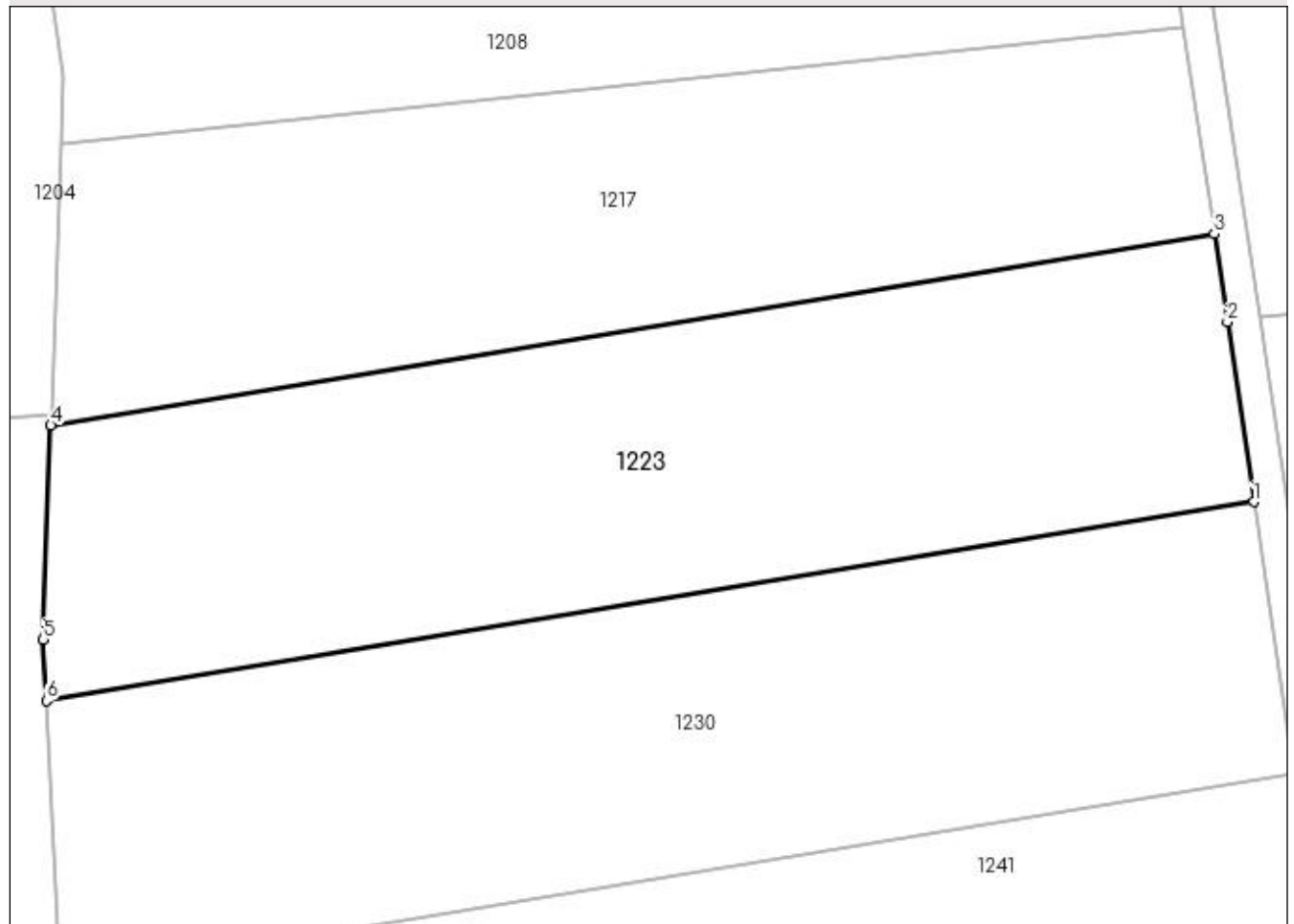
C. Partea III. SARCINI .

Inscrieri privind dezmembramintele dreptului de proprietate, drepturi reale de garanție și sarcini	Referințe
NU SUNT	

Anexa Nr. 1 La Partea I**Teren**

Nr cadastral	Suprafața (mp)*	Observații / Referințe
	5.000	

* Suprafața este determinată în planul de proiecție Stereo 70.

DETALII LINIARE IMOBIL**Date referitoare la teren**

Crt	Categorie folosință	Intravilan	Suprafața (mp)	Tarla	Parcelă	Nr. topo	Observații / Referințe
1	arabil	NU	5.000	59	3072/9/2	-	

Lungime Segmente

1) Valorile lungimilor segmentelor sunt obținute din proiecție în plan.

Punct început	X / Y	Punct sfârșit	X / Y	Lungime segment (** (m)
1	450.523,902 513.191,221	2	450.520,629 513.213,508	22.526
2	450.520,629 513.213,508	3	450.518,999 513.224,407	11.02
3	450.518,999 513.224,407	4	450.374,909 513.200,683	146.03
4	450.374,909 513.200,683	5	450.373,96 513.174,164	26.536
5	450.373,96 513.174,164	6	450.374,351 513.166,598	7.576

Punct început	X / Y	Punct sfârșit	X / Y	Lungime segment (** (m)
6	450.374,351 513.166,598	1	450.523,902 513.191,221	151.565

** Lungimile segmentelor sunt determinate în planul de proiecție Stereo 70 și sunt rotunjite la 1 milimetru.

*** Distanța dintre puncte este formată din segmente cumulate ce sunt mai mici decât valoarea 1 milimetru.

**DATE DESPRE IMOBILUL NR. 1224**

Oficiul de Cadastru și Publicitate Imobiliară SIBIU
Biroul de Cadastru și Publicitate Imobiliară Medias

A. Partea I. Descrierea imobilului

TEREN Extravilan

Adresa: Jud. Sibiu

Nr. Crt	Nr cadastral Nr. topografic	Suprafața* (mp)	Observații / Referințe
A1		1.000	Sector cadastral:47 Teren neimprejmuit;

B. Partea II. Proprietari și acte

Inscrieri privitoare la dreptul de proprietate și alte drepturi reale		Referințe
/		
Act Administrativ nr. 699/6, din 14/06/1995 emis de CJSDPAT SIBIU (TITLU DE PROPRIETATE);		
B1	Intabulare, drept de PROPRIETATE, dobândit prin Reconstituire, cota actuala 1/1 1) PĂRAU ACHIM 2) PĂRAU SOFRON 3) MUNTEAN OLIMPIA 4) PĂRDUȚ MARIA	A1

C. Partea III. SARCINI .

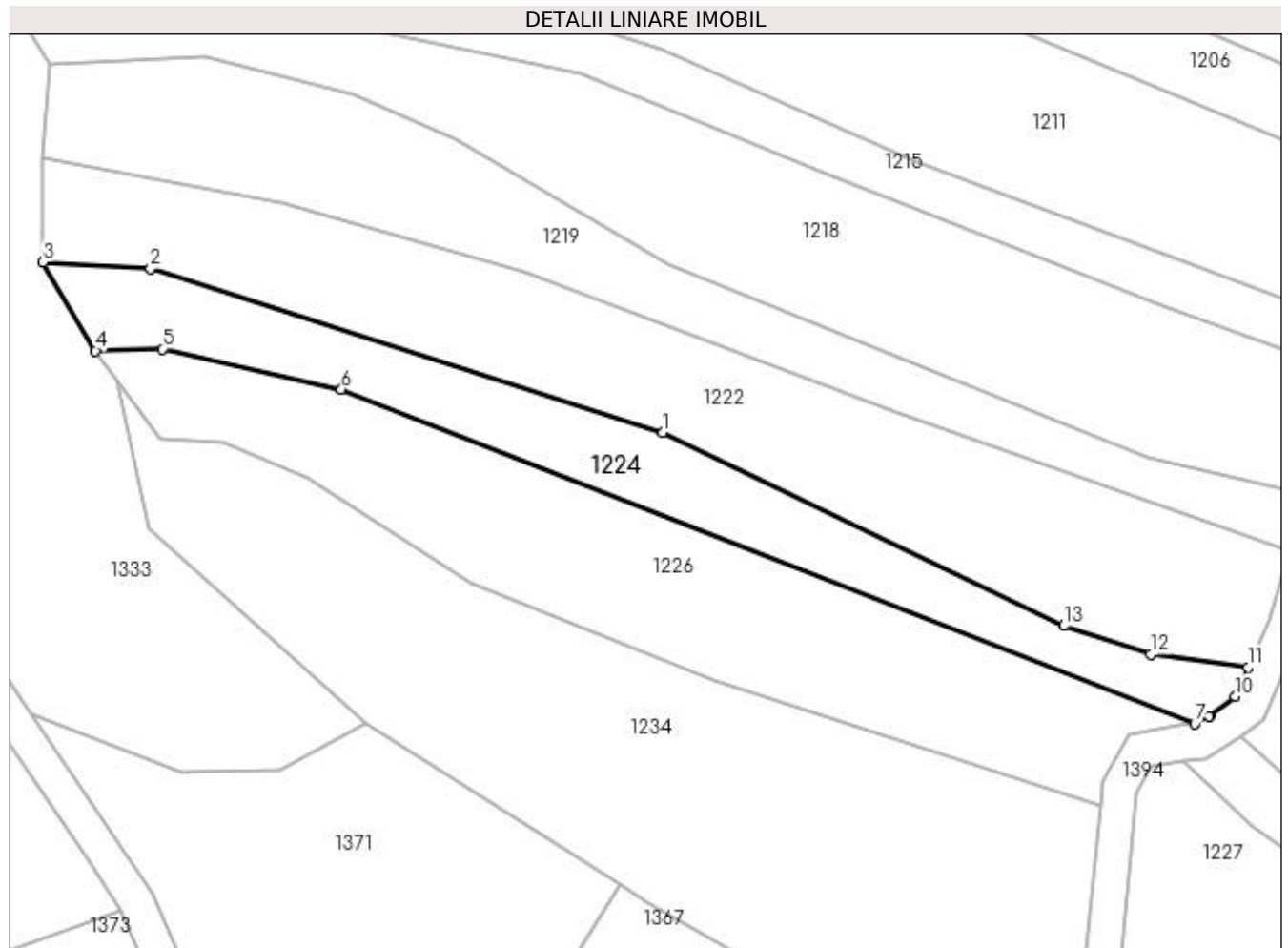
Inscrieri privind dezmembramintele dreptului de proprietate, drepturi reale de garanție și sarcini	Referințe
NU SUNT	

Anexa Nr. 1 La Partea I

Teren

Nr cadastral	Suprafața (mp)*	Observații / Referințe
	1.000	

* Suprafața este determinată în planul de proiecție Stereo 70.



Date referitoare la teren

Crt	Categorie folosință	Intra vilan	Suprafața (mp)	Tarla	Parcelă	Nr. topo	Observații / Referințe
1	faneata	NU	1.000	59	3127	-	taluz

Lungime Segmente

1) Valorile lungimilor segmentelor sunt obținute din proiecție în plan.

Punct început	X / Y	Punct sfârșit	X / Y	Lungime segment (** (m)
1	449.788,557 513.199,195	2	449.730,54 513.217,752	60.913
2	449.730,54 513.217,752	3	449.718,344 513.218,463	12.216
3	449.718,344 513.218,463	4	449.724,294 513.208,425	11.668
4	449.724,294 513.208,425	5	449.731,862 513.208,645	7.571
5	449.731,862 513.208,645	6	449.752,148 513.204,047	20.801

Punct început	X / Y	Punct sfârșit	X / Y	Lungime segment (** (m)
6	449.752,148 513.204,047	7	449.848,8 513.166,213	103.793
7	449.848,8 513.166,213	8	449.850,436 513.167,026	1.826
8	449.850,436 513.167,026	9	449.850,445 513.167,065	0.04
9	449.850,445 513.167,065	10	449.853,385 513.169,318	3.704
10	449.853,385 513.169,318	11	449.854,805 513.172,621	3.595
11	449.854,805 513.172,621	12	449.843,775 513.174,098	11.128
12	449.843,775 513.174,098	13	449.833,943 513.177,308	10.342
13	449.833,943 513.177,308	1	449.788,557 513.199,195	50.388

** Lungimile segmentelor sunt determinate în planul de proiecție Stereo 70 și sunt rotunjite la 1 milimetru.

*** Distanța dintre puncte este formată din segmente cumulate ce sunt mai mici decât valoarea 1 milimetru.

**DATE DESPRE IMOBILUL NR. 1225**

Oficiul de Cadastru și Publicitate Imobiliară SIBIU
Biroul de Cadastru și Publicitate Imobiliară Medias

A. Partea I. Descrierea imobilului

TEREN Extravilan

Adresa: Jud. Sibiu

Nr. Crt	Nr cadastral Nr. topografic	Suprafața* (mp)	Observații / Referințe
A1		200	Sector cadastral:47 Teren neimprejmuit;

B. Partea II. Proprietari și acte

Inscrieri privitoare la dreptul de proprietate și alte drepturi reale	Referințe
/	
Act Administrativ nr. 699/6, din 14/06/1995 emis de CJSDPAT SIBIU (TITLU DE PROPRIETATE);	
B1	A1
Intabulare, drept de PROPRIETATE, dobândit prin Reconstituire, cota actuala 1/1	
1) PĂRAU ACHIM	
2) PĂRAU SOFRON	
3) MUNTEAN OLIMPIA	
4) PĂRDUȚ MARIA	

C. Partea III. SARCINI .

Inscrieri privind dezmembramintele dreptului de proprietate, drepturi reale de garanție și sarcini	Referințe
NU SUNT	

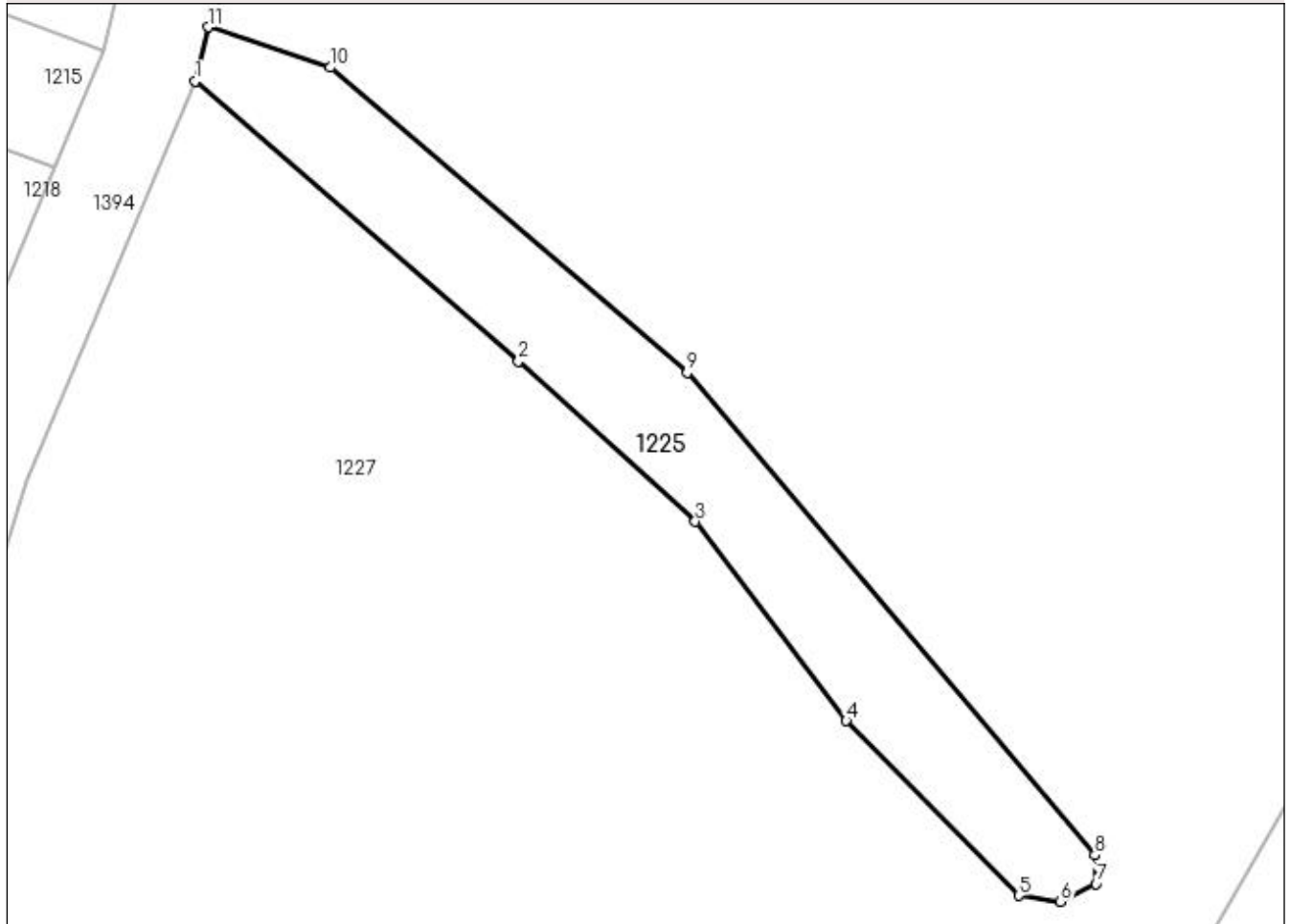
Anexa Nr. 1 La Partea I

Teren

Nr cadastral	Suprafața (mp)*	Observații / Referințe
	200	

* Suprafața este determinată în planul de proiecție Stereo 70.

DETALII LINIARE IMOBIL



Date referitoare la teren

Crt	Categorie folosință	Intra vilan	Suprafața (mp)	Tarla	Parcelă	Nr. topo	Observații / Referințe
1	faneata	NU	200	59	3132	-	tufaris

Lungime Segmente

1) Valorile lungimilor segmentelor sunt obținute din proiecție în plan.

Punct început	X / Y	Punct sfârșit	X / Y	Lungime segment (** (m)
1	449.872,956 513.209,151	2	449.886,4 513.197,518	17.779
2	449.886,4 513.197,518	3	449.893,754 513.190,851	9.926
3	449.893,754 513.190,851	4	449.900,036 513.182,576	10.389
4	449.900,036 513.182,576	5	449.907,206 513.175,302	10.214
5	449.907,206 513.175,302	6	449.908,939 513.175,056	1.751

Punct început	X / Y	Punct sfârșit	X / Y	Lungime segment (** (m)
6	449.908,939 513.175,056	7	449.910,417 513.175,803	1.656
7	449.910,417 513.175,803	8	449.910,379 513.176,99	1.187
8	449.910,379 513.176,99	9	449.893,423 513.197,043	26.26
9	449.893,423 513.197,043	10	449.878,578 513.209,734	19.53
10	449.878,578 513.209,734	11	449.873,515 513.211,41	5.333
11	449.873,515 513.211,41	1	449.872,956 513.209,151	2.327

** Lungimile segmentelor sunt determinate în planul de proiecție Stereo 70 și sunt rotunjite la 1 milimetru.

*** Distanța dintre puncte este formată din segmente cumulate ce sunt mai mici decât valoarea 1 milimetru.

**DATE DESPRE IMOBILUL NR. 1226**

Oficiul de Cadastru și Publicitate Imobiliară SIBIU
Biroul de Cadastru și Publicitate Imobiliară Medias

A. Partea I. Descrierea imobilului

TEREN Extravilan

Adresa: Jud. Sibiu

Nr. Crt	Nr cadastral Nr. topografic	Suprafața* (mp)	Observații / Referințe
A1		1.600	Sector cadastral:47 Teren neimprejmit;

B. Partea II. Proprietari și acte

Inscrieri privitoare la dreptul de proprietate și alte drepturi reale	Referințe
/	
Act Administrativ nr. 699/6, din 14/06/1995 emis de CJSDPAT SIBIU (TITLU DE PROPRIETATE);	
B1	A1
Intabulare, drept de PROPRIETATE, dobândit prin Reconstituire, cota actuala 1/1	
1) PĂRAU ACHIM	
2) PĂRAU SOFRON	
3) MUNTEAN OLIMPIA	
4) PĂRDUȚ MARIA	

C. Partea III. SARCINI .

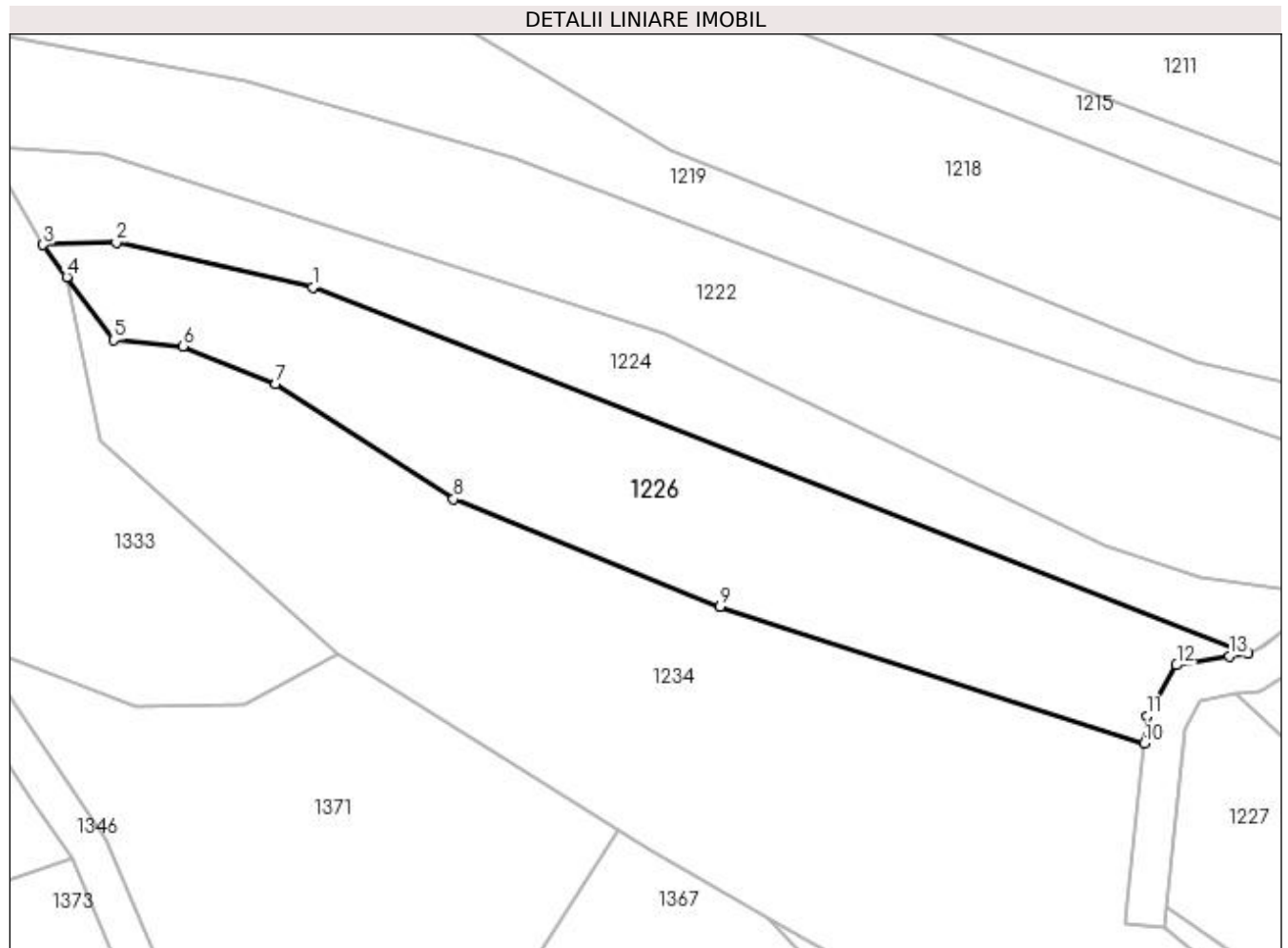
Inscrieri privind dezmembramintele dreptului de proprietate, drepturi reale de garanție și sarcini	Referințe
NU SUNT	

Anexa Nr. 1 La Partea I

Teren

Nr cadastral	Suprafața (mp)*	Observații / Referințe
	1.600	

* Suprafața este determinată în planul de proiecție Stereo 70.



Date referitoare la teren

Crt	Categorie folosință	Intravilan	Suprafața (mp)	Tarla	Parcelă	Nr. topo	Observații / Referințe
1	arabil	NU	1.600	59	3128	-	

Lungime Segmente

1) Valorile lungimilor segmentelor sunt obținute din proiecție în plan.

Punct început	X / Y	Punct sfârșit	X / Y	Lungime segment (** (m)
1	449.752,148 513.204,047	2	449.731,862 513.208,645	20.801
2	449.731,862 513.208,645	3	449.724,294 513.208,425	7.571
3	449.724,294 513.208,425	4	449.726,741 513.205,118	4.114
4	449.726,741 513.205,118	5	449.731,575 513.198,585	8.127
5	449.731,575 513.198,585	6	449.738,763 513.197,959	7.216

Punct început	X / Y	Punct sfârşit	X / Y	Lungime segment (** (m)
6	449.738,763 513.197,959	7	449.748,337 513.194,087	10.327
7	449.748,337 513.194,087	8	449.766,724 513.182,174	21.909
8	449.766,724 513.182,174	9	449.794,251 513.171,082	29.678
9	449.794,251 513.171,082	10	449.838,081 513.156,942	46.054
10	449.838,081 513.156,942	11	449.838,37 513.159,778	2.851
11	449.838,37 513.159,778	12	449.841,42 513.165,034	6.077
12	449.841,42 513.165,034	13	449.846,885 513.165,972	5.545
13	449.846,885 513.165,972	14	449.848,8 513.166,213	1.931
14	449.848,8 513.166,213	1	449.752,148 513.204,047	103.793

** Lungimile segmentelor sunt determinate în planul de proiecție Stereo 70 și sunt rotunjite la 1 milimetru.

*** Distanța dintre puncte este formată din segmente cumulate ce sunt mai mici decât valoarea 1 milimetru.

**DATE DESPRE IMOBILUL NR. 1227**

Oficiul de Cadastru și Publicitate Imobiliară SIBIU
Biroul de Cadastru și Publicitate Imobiliară Medias

A. Partea I. Descrierea imobilului

TEREN Extravilan

Adresa: Jud. Sibiu

Nr. Crt	Nr cadastral Nr. topografic	Suprafața* (mp)	Observații / Referințe
A1		6.100	Sector cadastral:47 Teren neimpregmuit;

B. Partea II. Proprietari și acte

Inscrieri privitoare la dreptul de proprietate și alte drepturi reale	Referințe
/	
Act Administrativ nr. 699/6, din 14/06/1995 emis de CJSDPAT SIBIU (TITLU DE PROPRIETATE);	
B1	A1
Intabulare, drept de PROPRIETATE, dobândit prin Reconstituire, cota actuala 1/1	
1) PĂRAU ACHIM	
2) PĂRAU SOFRON	
3) MUNTEAN OLIMPIA	
4) PĂRDUȚ MARIA	

C. Partea III. SARCINI .

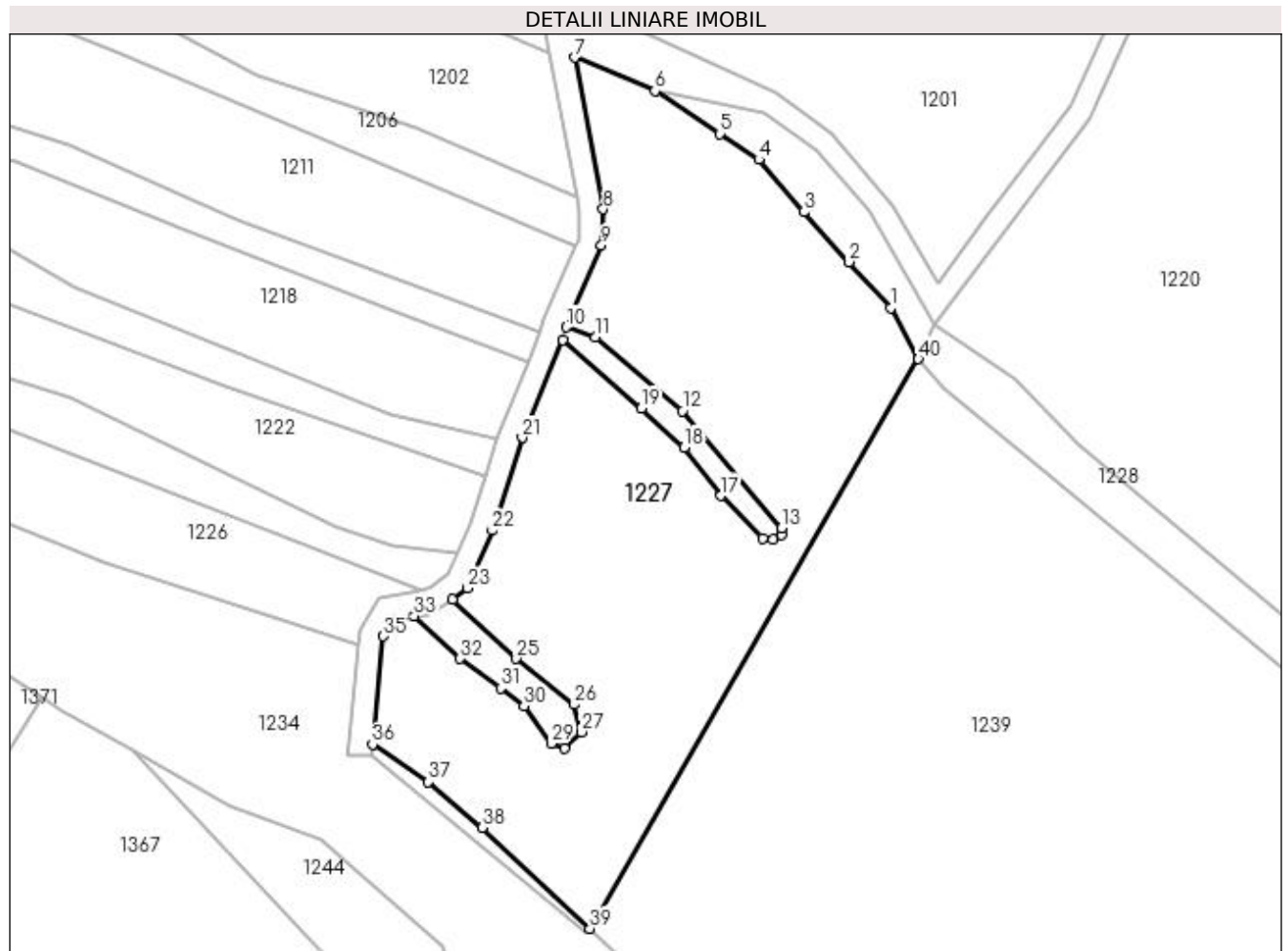
Inscrieri privind dezmembramintele dreptului de proprietate, drepturi reale de garanție și sarcini	Referințe
NU SUNT	

Anexa Nr. 1 La Partea I

Teren

Nr cadastral	Suprafața (mp)*	Observații / Referințe
	6.100	

* Suprafața este determinată în planul de proiecție Stereo 70.



Date referitoare la teren

Crt	Categorie folosință	Intra vilan	Suprafața (mp)	Tarla	Parcelă	Nr. topo	Observații / Referințe
1	arabil	NU	6.100	59	3137/5	-	

Lungime Segmente

1) Valorile lungimilor segmentelor sunt obținute din proiecție în plan.

Punct început	X / Y	Punct sfârșit	X / Y	Lungime segment (** (m)
1	449.929,105 513.214,667	2	449.921,92 513.222,563	10.676
3	449.914,243 513.231,117	4	449.906,509 513.240,07	11.831
5	449.899,767 513.244,484	6	449.888,716 513.251,787	13.247
7	449.874,984 513.257,511	8	449.879,864 513.231,564	26.402
9	449.879,545 513.225,387	10	449.873,515 513.211,41	15.222

Punct început	X / Y	Punct sfârșit	X / Y	Lungime segment (** (m)
2	449.921,92 513.222,563	3	449.914,243 513.231,117	11.494
4	449.906,509 513.240,07	5	449.899,767 513.244,484	8.058
6	449.888,716 513.251,787	7	449.874,984 513.257,511	14.877
8	449.879,864 513.231,564	9	449.879,545 513.225,387	6.185
10	449.873,515 513.211,41	11	449.878,578 513.209,734	5.333

Punct început	X / Y	Punct sfârșit	X / Y	Lungime segment (** (m)
11	449.878,578 513.209,734	12	449.893,423 513.197,043	19.53
13	449.910,379 513.176,99	14	449.910,417 513.175,803	1.187
15	449.908,939 513.175,056	16	449.907,206 513.175,302	1.751
17	449.900,036 513.182,576	18	449.893,754 513.190,851	10.389
19	449.886,4 513.197,518	20	449.872,956 513.209,151	17.779
21	449.865,974 513.192,491	22	449.860,875 513.176,614	16.676
23	449.856,648 513.166,778	24	449.854,02 513.164,765	3.31
25	449.864,994 513.154,702	26	449.874,924 513.146,814	12.682
27	449.876,141 513.142,143	28	449.873,242 513.139,313	4.051
29	449.870,927 513.140,16	30	449.866,289 513.146,6	7.936
31	449.862,284 513.149,653	32	449.855,357 513.154,681	8.559
33	449.847,474 513.162,014	34	449.843,941 513.161,408	3.585
35	449.842,262 513.158,515	36	449.840,379 513.140,032	18.579
37	449.849,906 513.133,589	38	449.859,153 513.125,789	12.097
39	449.877,59 513.108,508	40	449.933,819 513.205,961	112.511

Punct început	X / Y	Punct sfârșit	X / Y	Lungime segment (** (m)
12	449.893,423 513.197,043	13	449.910,379 513.176,99	26.26
14	449.910,417 513.175,803	15	449.908,939 513.175,056	1.656
16	449.907,206 513.175,302	17	449.900,036 513.182,576	10.214
18	449.893,754 513.190,851	19	449.886,4 513.197,518	9.926
20	449.872,956 513.209,151	21	449.865,974 513.192,491	18.064
22	449.860,875 513.176,614	23	449.856,648 513.166,778	10.706
24	449.854,02 513.164,765	25	449.864,994 513.154,702	14.889
26	449.874,924 513.146,814	27	449.876,141 513.142,143	4.827
28	449.873,242 513.139,313	29	449.870,927 513.140,16	2.465
30	449.866,289 513.146,6	31	449.862,284 513.149,653	5.037
32	449.855,357 513.154,681	33	449.847,474 513.162,014	10.767
34	449.843,941 513.161,408	35	449.842,262 513.158,515	3.345
36	449.840,379 513.140,032	37	449.849,906 513.133,589	11.502
38	449.859,153 513.125,789	39	449.877,59 513.108,508	25.27
40	449.933,819 513.205,961	1	449.929,105 513.214,667	9.9

** Lungimile segmentelor sunt determinate în planul de proiecție Stereo 70 și sunt rotunjite la 1 milimetru.

*** Distanța dintre puncte este formată din segmente cumulate ce sunt mai mici decât valoarea 1 milimetru.

**DATE DESPRE IMOBILUL NR. 1228**

Oficiul de Cadastru și Publicitate Imobiliară SIBIU
Biroul de Cadastru și Publicitate Imobiliară Medias

A. Partea I. Descrierea imobilului

TEREN Extravilan

Adresa: Jud. Sibiu

Nr. Crt	Nr cadastral Nr. topografic	Suprafața* (mp)	Observații / Referințe
A1		700	Sector cadastral:47 Teren neimprejmit;

B. Partea II. Proprietari și acte

Inscrieri privitoare la dreptul de proprietate și alte drepturi reale		Referințe
/		
Act Notarial nr. 133, din 03/09/1996 emis de NP AXENTE MIA (certificat de mostenitor);		
B1	Intabulare, drept de PROPRIETATE, dobandit prin Succesiune, cota actuala 20/120 1) LUCA LUCREȚIA-MARIA	A1
B2	Intabulare, drept de PROPRIETATE, dobandit prin Succesiune, cota actuala 20/120 1) CRUCERU ANGELA	A1
B3	Intabulare, drept de PROPRIETATE, dobandit prin Succesiune, cota actuala 20/120 1) HURUBEAN MARIA	A1
B4	Intabulare, drept de PROPRIETATE, dobandit prin Succesiune, cota actuala 20/120 1) CÎMPEAN ELENA	A1
Act Notarial nr. 196, din 27/11/2014 emis de NP AXENTE MIA (certificat de mostenitor);		
B5	Intabulare, drept de PROPRIETATE, dobandit prin Succesiune, cota actuala 5/120 1) BOIEȘAN ELENA	A1
B6	Intabulare, drept de PROPRIETATE, dobandit prin Succesiune, cota actuala 15/120 1) BOIEȘAN BIANCA-ANDREEA	A1
Act Notarial nr. 19, din 08/04/2015 emis de NP DANIELA HELJU (certificat de mostenitor);		
B7	Intabulare, drept de PROPRIETATE, dobandit prin Succesiune, cota actuala 4/120 1) LUCA LUCREȚIA-MARIA	A1
B8	Intabulare, drept de PROPRIETATE, dobandit prin Succesiune, cota actuala 4/120 1) CRUCERU ANGELA	A1
B9	Intabulare, drept de PROPRIETATE, dobandit prin Succesiune, cota actuala 4/120 1) HURUBEAN MARIA	A1
B10	Intabulare, drept de PROPRIETATE, dobandit prin Succesiune, cota actuala 4/120 1) CÎMPEAN ELENA	A1
B11	Intabulare, drept de PROPRIETATE, dobandit prin Succesiune, cota actuala 4/120 1) BOIEȘAN BIANCA-ANDREEA	A1

C. Partea III. SARCINI .

Inscrieri privind dezmembramintele dreptului de proprietate, drepturi reale de garanție și sarcini	Referințe
NU SUNT	

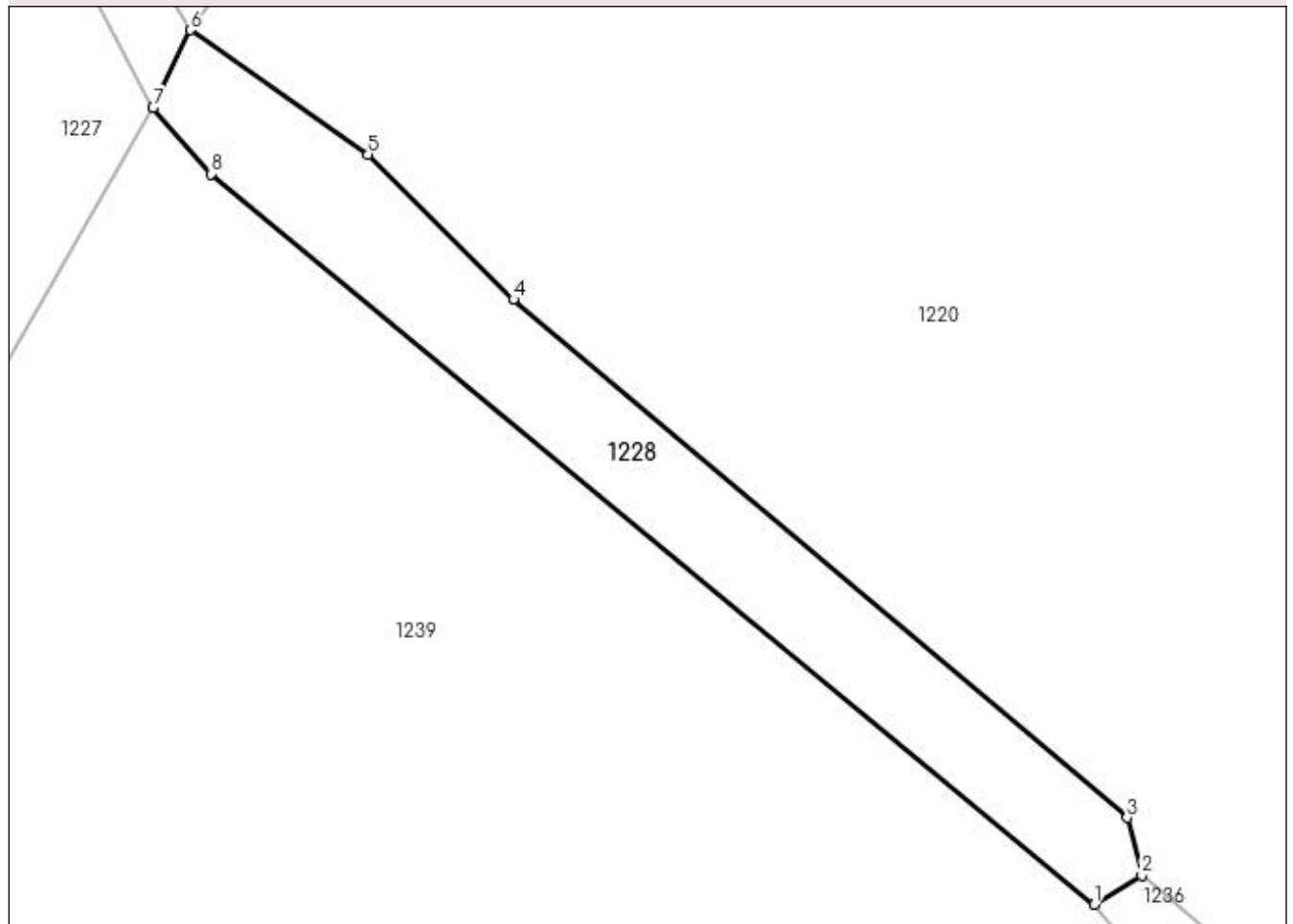
Anexa Nr. 1 La Partea I

Teren

Nr cadastral	Suprafața (mp)*	Observații / Referințe
	700	

* Suprafața este determinată în planul de proiecție Stereo 70.

DETALII LINIARE IMOBIL



Date referitoare la teren

Crt	Categorie folosință	Intravilan	Suprafața (mp)	Tarla	Parcelă	Nr. topo	Observații / Referințe
1	faneata	NU	700	59	3134	-	

Lungime Segmente

1) Valorile lungimilor segmentelor sunt obținute din proiecție în plan.

Punct început	X / Y	Punct sfârșit	X / Y	Lungime segment (** (m)
1	450.005,849 513.145,024	2	450.009,475 513.147,256	4.258
2	450.009,475 513.147,256	3	450.008,343 513.151,652	4.54
3	450.008,343 513.151,652	4	449.961,388 513.191,315	61.464
4	449.961,388 513.191,315	5	449.950,269 513.202,414	15.711
5	449.950,269 513.202,414	6	449.936,636 513.211,924	16.622

Punct început	X / Y	Punct sfârșit	X / Y	Lungime segment (** (m)
6	449.936,636 513.211,924	7	449.933,819 513.205,961	6.595
7	449.933,819 513.205,961	8	449.938,24 513.200,907	6.714
8	449.938,24 513.200,907	1	450.005,849 513.145,024	87.715

** Lungimile segmentelor sunt determinate în planul de proiecție Stereo 70 și sunt rotunjite la 1 milimetru.

*** Distanța dintre puncte este formată din segmente cumulate ce sunt mai mici decât valoarea 1 milimetru.

**DATE DESPRE IMOBILUL NR. 1229**

Oficiul de Cadastru și Publicitate Imobiliară SIBIU
Biroul de Cadastru și Publicitate Imobiliară Medias

A. Partea I. Descrierea imobilului

TEREN Extravilan

Adresa: Jud. Sibiu

Nr. Crt	Nr cadastral Nr. topografic	Suprafața* (mp)	Observații / Referințe
A1		10.200	Sector cadastral:47 Teren neimprejmuit;

B. Partea II. Proprietari și acte

Inscrieri privitoare la dreptul de proprietate și alte drepturi reale	Referințe
/	
Act Administrativ nr. 769/6, din 13/06/1995 emis de CJSDPAT SIBIU (TITLU DE PROPRIETATE);	
B1	A1
Intabulare, drept de PROPRIETATE, dobândit prin Reconstituire, cota actuala 1/1 1) STANCIU IOAN	

C. Partea III. SARCINI .

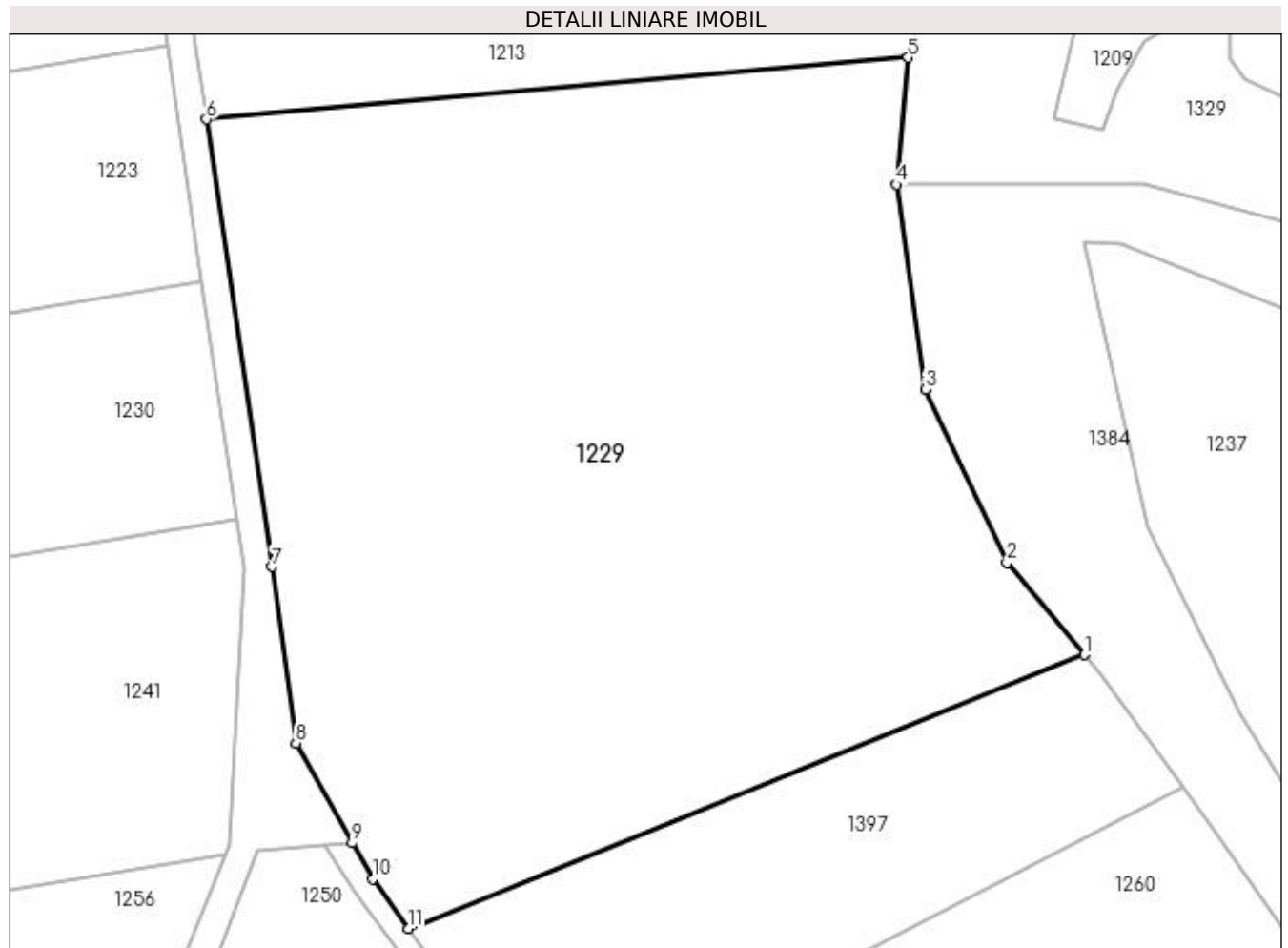
Inscrieri privind dezmembramintele dreptului de proprietate, drepturi reale de garanție și sarcini	Referințe
NU SUNT	

Anexa Nr. 1 La Partea I

Teren

Nr cadastral	Suprafața (mp)*	Observații / Referințe
	10.200	

* Suprafața este determinată în planul de proiecție Stereo 70.



Date referitoare la teren

Crt	Categorie folosință	Intra vilan	Suprafața (mp)	Tarla	Parcelă	Nr. topo	Observații / Referințe
1	arabil	NU	10.200	59	3042/8	-	

Lungime Segmente

1) Valorile lungimilor segmentelor sunt obținute din proiecție în plan.

Punct început	X / Y	Punct sfârșit	X / Y	Lungime segment (** (m)
1	450.648,424 513.138,585	2	450.637,502 513.151,574	16.971
2	450.637,502 513.151,574	3	450.625,996 513.176,026	27.024
3	450.625,996 513.176,026	4	450.621,941 513.204,881	29.139
4	450.621,941 513.204,881	5	450.623,55 513.222,798	17.989
5	450.623,55 513.222,798	6	450.524,586 513.214,094	99.346

Punct început	X / Y	Punct sfârșit	X / Y	Lungime segment (** (m)
6	450.524,586 513.214,094	7	450.533,853 513.150,993	63.778
7	450.533,853 513.150,993	8	450.537,202 513.126,155	25.063
8	450.537,202 513.126,155	9	450.545,107 513.112,095	16.129
9	450.545,107 513.112,095	10	450.547,988 513.106,97	5.88
10	450.547,988 513.106,97	11	450.553,047 513.100,03	8.588
11	450.553,047 513.100,03	1	450.648,424 513.138,585	102.875

** Lungimile segmentelor sunt determinate în planul de proiecție Stereo 70 și sunt rotunjite la 1 milimetru.

*** Distanța dintre puncte este formată din segmente cumulate ce sunt mai mici decât valoarea 1 milimetru.

**DATE DESPRE IMOBILUL NR. 1230**

Oficiul de Cadastru și Publicitate Imobiliară SIBIU
Biroul de Cadastru și Publicitate Imobiliară Medias

A. Partea I. Descrierea imobilului

TEREN Extravilan

Adresa: Jud. Sibiu

Nr. Crt	Nr cadastral Nr. topografic	Suprafața* (mp)	Observații / Referințe
A1		5.200	Sector cadastral:47 Teren neimprejmuit;

B. Partea II. Proprietari și acte

Inscrieri privitoare la dreptul de proprietate și alte drepturi reale	Referințe
/	
Act Administrativ nr. 941/6, din 26/05/1995 emis de CJSDPAT SIBIU (TITLU DE PROPRIETATE);	
B1	A1
Intabulare, drept de PROPRIETATE, dobandit prin Constituire, cota actuala 1/1 1) NAGHIU NICOLAE	

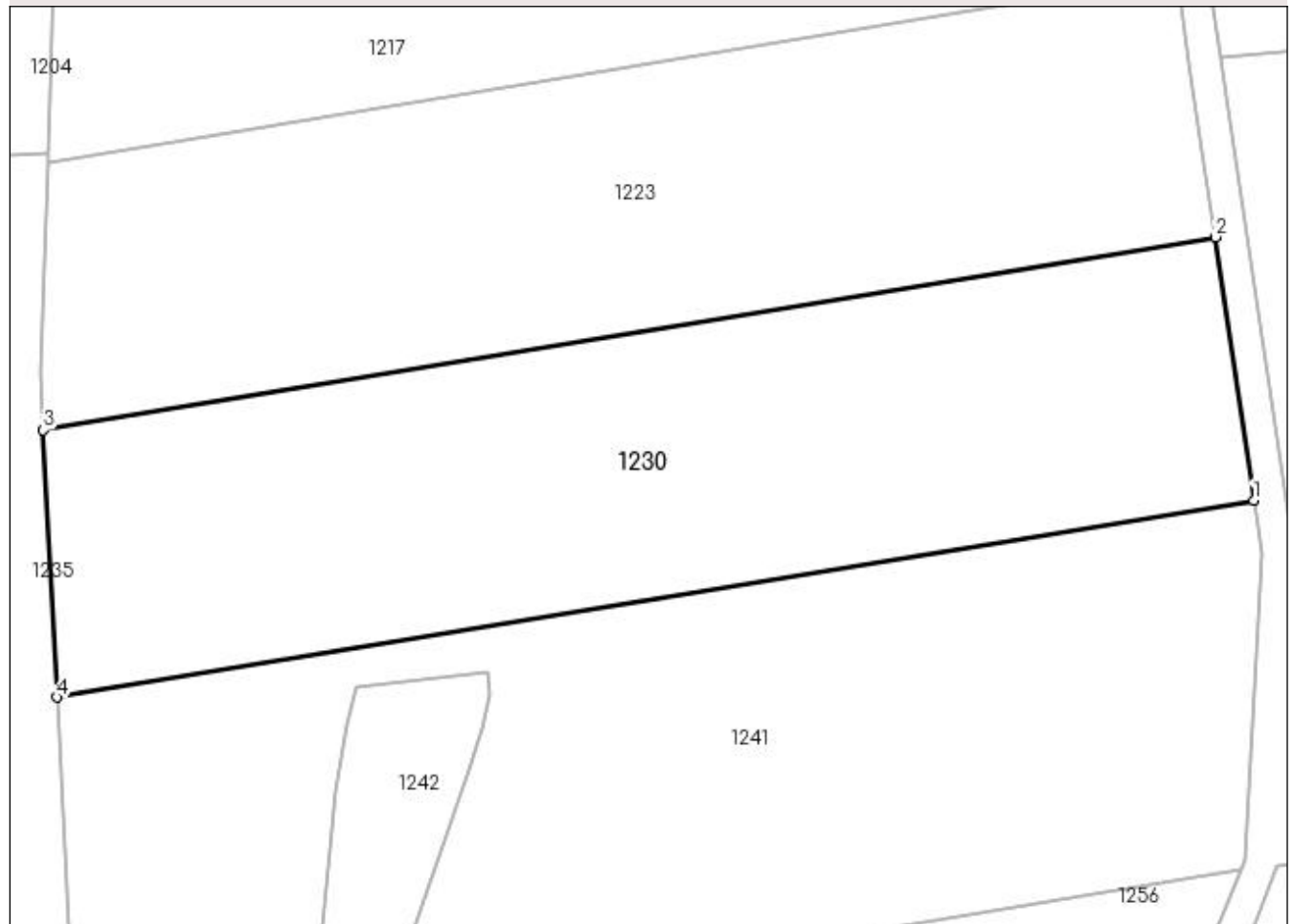
C. Partea III. SARCINI .

Inscrieri privind dezmembramintele dreptului de proprietate, drepturi reale de garanție și sarcini	Referințe
NU SUNT	

Anexa Nr. 1 La Partea I**Teren**

Nr cadastral	Suprafața (mp)*	Observații / Referințe
	5.200	

* Suprafața este determinată în planul de proiecție Stereo 70.

DETALII LINIARE IMOBIL**Date referitoare la teren**

Crt	Categorie folosință	Intra vilan	Suprafața (mp)	Tarla	Parcelă	Nr. topo	Observații / Referințe
1	arabil	NU	5.200	59	3072/9/1	-	

Lungime Segmente

1) Valorile lungimilor segmentelor sunt obținute din proiecție în plan.

Punct început	X / Y	Punct sfârșit	X / Y	Lungime segment (** (m)
1	450.528,836 513.157,628	2	450.523,902 513.191,221	33.954
2	450.523,902 513.191,221	3	450.374,351 513.166,598	151.565
3	450.374,351 513.166,598	4	450.376,112 513.132,482	34.161
4	450.376,112 513.132,482	1	450.528,836 513.157,628	154.781

**** Lungimile segmentelor sunt determinate în planul de proiecție Stereo 70 și sunt rotunjite la 1 milimetru.**

***** Distanța dintre puncte este formată din segmente cumulate ce sunt mai mici decât valoarea 1 milimetru.**

**DATE DESPRE IMOBILUL NR. 1231**

Oficiul de Cadastru și Publicitate Imobiliară SIBIU
Biroul de Cadastru și Publicitate Imobiliară Medias

A. Partea I. Descrierea imobilului

TEREN Extravilan

Adresa: Jud. Sibiu

Nr. Crt	Nr cadastral Nr. topografic	Suprafața* (mp)	Observații / Referințe
A1		2.000	Sector cadastral:47 Teren neimprijmit;

B. Partea II. Proprietari și acte

Inscrieri privitoare la dreptul de proprietate și alte drepturi reale		Referințe
/		
Act Administrativ nr. 776/6, din 14/06/1995 emis de CJSDPAT SIBIU (TITLU DE PROPRIETATE);		
B1	Intabulare, drept de PROPRIETATE, dobandit prin Reconstituire, cota actuala 1/2 1) TOMA ORTENSIA	A1
Act Notarial nr. 1702, din 08/08/2003 emis de NP AXENTE MIA (contract de donatie);		
B2	Intabulare, drept de PROPRIETATE, dobandit prin Conventie, cota actuala 1/2 1) TOMA ORTENSEA-VETURIA	A1

C. Partea III. SARCINI .

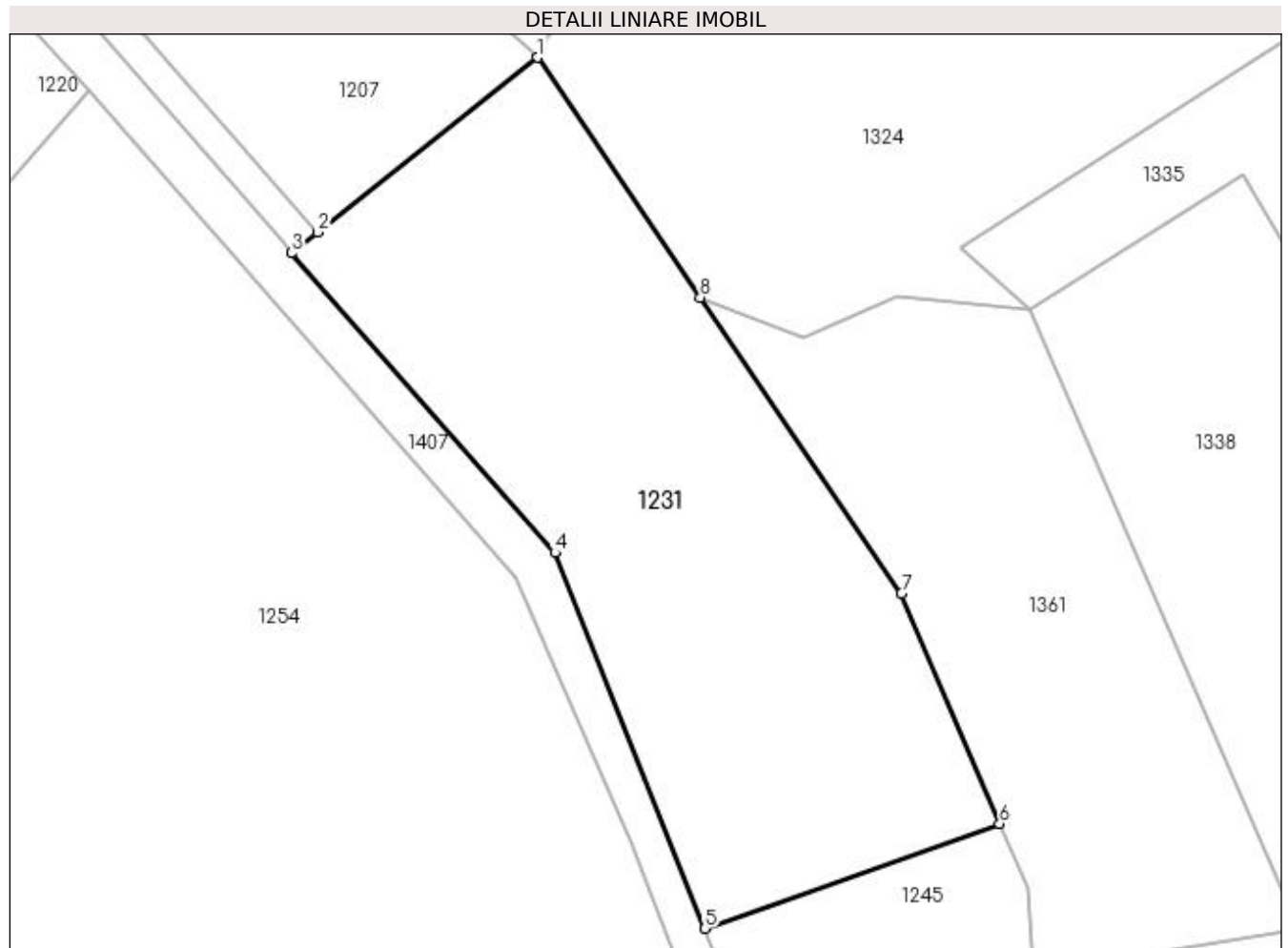
Inscrieri privind dezmembramintele dreptului de proprietate, drepturi reale de garanție și sarcini	Referințe
NU SUNT	

Anexa Nr. 1 La Partea I

Teren

Nr cadastral	Suprafața (mp)*	Observații / Referințe
	2.000	

* Suprafața este determinată în planul de proiecție Stereo 70.



Date referitoare la teren

Crt	Categorie folosință	Intra vilan	Suprafața (mp)	Tarla	Parcelă	Nr. topo	Observații / Referințe
1	arabil	NU	2.000	59	3110/5	-	

Lungime Segmente

1) Valorile lungimilor segmentelor sunt obținute din proiecție în plan.

Punct început	X / Y	Punct sfârșit	X / Y	Lungime segment (** (m)
1	450.131,36 513.193,465	2	450.111,646 513.177,823	25.165
2	450.111,646 513.177,823	3	450.109,293 513.175,956	3.004
3	450.109,293 513.175,956	4	450.132,911 513.149,119	35.75
4	450.132,911 513.149,119	5	450.146,364 513.115,478	36.231
5	450.146,364 513.115,478	6	450.172,771 513.124,852	28.021

Punct început	X / Y	Punct sfârșit	X / Y	Lungime segment (** (m)
6	450.172,771 513.124,852	7	450.163,966 513.145,474	22.423
7	450.163,966 513.145,474	8	450.145,952 513.171,988	32.055
8	450.145,952 513.171,988	1	450.131,36 513.193,465	25.965

** Lungimile segmentelor sunt determinate în planul de proiecție Stereo 70 și sunt rotunjite la 1 milimetru.

*** Distanța dintre puncte este formată din segmente cumulate ce sunt mai mici decât valoarea 1 milimetru.

**DATE DESPRE IMOBILUL NR. 1232**

Oficiul de Cadastru și Publicitate Imobiliară SIBIU
Biroul de Cadastru și Publicitate Imobiliară Medias

A. Partea I. Descrierea imobilului

TEREN Extravilan

Adresa: Jud. Sibiu

Nr. Crt	Nr cadastral Nr. topografic	Suprafața* (mp)	Observații / Referințe
A1		200	Sector cadastral:47 Teren neimprejmuit;

B. Partea II. Proprietari și acte

Inscrieri privitoare la dreptul de proprietate și alte drepturi reale	Referințe
/	
Act Administrativ nr. 699/6, din 14/06/1995 emis de CJSDPAT SIBIU (TITLU DE PROPRIETATE);	
B1	A1
Intabulare, drept de PROPRIETATE, dobândit prin Reconstituire, cota actuala 1/1	
1) PĂRAU ACHIM	
2) PĂRAU SOFRON	
3) MUNTEAN OLIMPIA	
4) PĂRDUȚ MARIA	

C. Partea III. SARCINI .

Inscrieri privind dezmembramintele dreptului de proprietate, drepturi reale de garanție și sarcini	Referințe
NU SUNT	

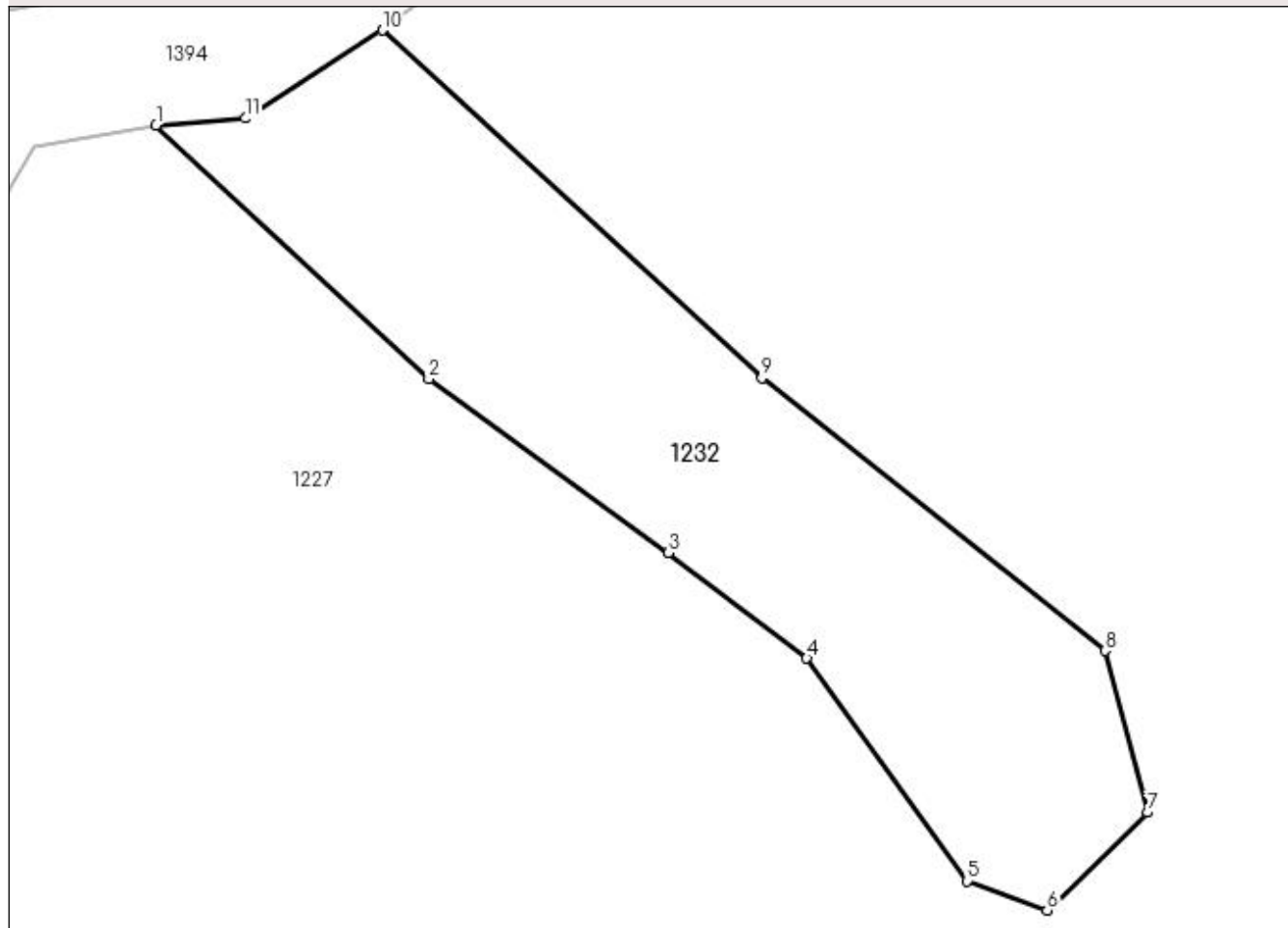
Anexa Nr. 1 La Partea I

Teren

Nr cadastral	Suprafaţa (mp)*	Observaţii / Referinţe
	200	

* Suprafaţa este determinată în planul de proiecţie Stereo 70.

DETALII LINIARE IMOBIL



Date referitoare la teren

Crt	Categorie folosință	Intra vilan	Suprafața (mp)	Tarla	Parcelă	Nr. topo	Observații / Referințe
1	faneata	NU	200	59	3131	-	tufaris

Lungime Segmente

1) Valorile lungimilor segmentelor sunt obținute din proiecție în plan.

Punct început	X / Y	Punct sfârșit	X / Y	Lungime segment (** (m)
1	449.847,474 513.162,014	2	449.855,357 513.154,681	10.767
2	449.855,357 513.154,681	3	449.862,284 513.149,653	8.559
3	449.862,284 513.149,653	4	449.866,289 513.146,6	5.037
4	449.866,289 513.146,6	5	449.870,927 513.140,16	7.936
5	449.870,927 513.140,16	6	449.873,242 513.139,313	2.465

Punct început	X / Y	Punct sfârșit	X / Y	Lungime segment (** (m)
6	449.873,242 513.139,313	7	449.876,141 513.142,143	4.051
7	449.876,141 513.142,143	8	449.874,924 513.146,814	4.827
8	449.874,924 513.146,814	9	449.864,994 513.154,702	12.682
9	449.864,994 513.154,702	10	449.854,02 513.164,765	14.889
10	449.854,02 513.164,765	11	449.850,052 513.162,219	4.715
11	449.850,052 513.162,219	1	449.847,474 513.162,014	2.586

** Lungimile segmentelor sunt determinate în planul de proiecție Stereo 70 și sunt rotunjite la 1 milimetru.

*** Distanța dintre puncte este formată din segmente cumulate ce sunt mai mici decât valoarea 1 milimetru.

**DATE DESPRE IMOBILUL NR. 1233**

Oficiul de Cadastru și Publicitate Imobiliară SIBIU
Biroul de Cadastru și Publicitate Imobiliară Medias

A. Partea I. Descrierea imobilului

TEREN Extravilan

Adresa: Jud. Sibiu

Nr. Crt	Nr cadastral Nr. topografic	Suprafața* (mp)	Observații / Referințe
A1		1.200	Sector cadastral:47 Teren neimprejmuit;

B. Partea II. Proprietari și acte

Inscrieri privitoare la dreptul de proprietate și alte drepturi reale	Referințe
/	
Act Notarial nr. 124, din 09/10/2015 emis de NP LOHAN FLORENTINA (certificat de mostenitor);	
B1	A1
Intabulare, drept de PROPRIETATE, dobandit prin Succesiune, cota actuala 1/1 1) GHICĂSAN EUGENIA	

C. Partea III. SARCINI .

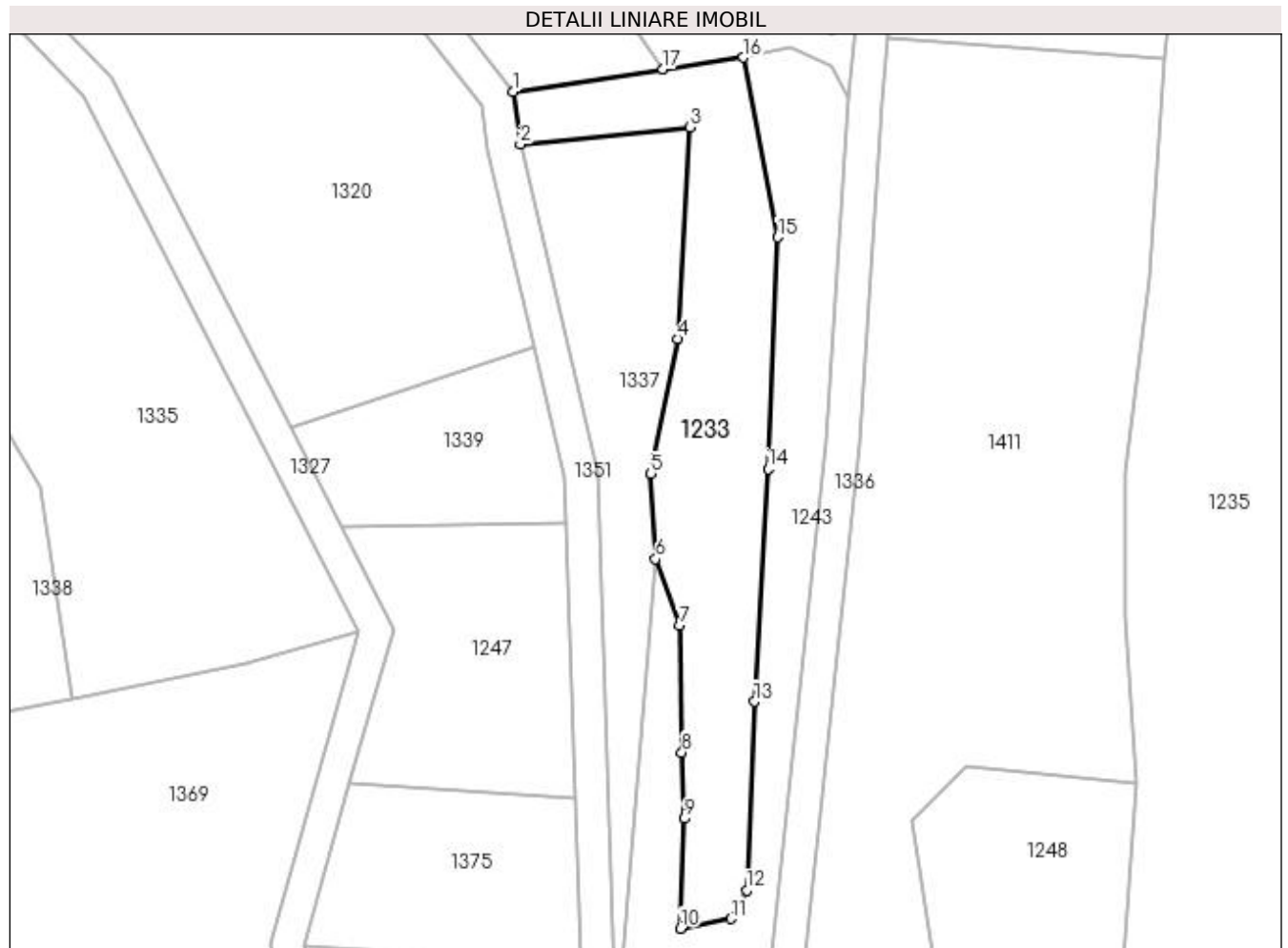
Inscrieri privind dezmembramintele dreptului de proprietate, drepturi reale de garanție și sarcini	Referințe
NU SUNT	

Anexa Nr. 1 La Partea I

Teren

Nr cadastral	Suprafața (mp)*	Observații / Referințe
	1.200	

* Suprafața este determinată în planul de proiecție Stereo 70.



Date referitoare la teren

Crt	Categorie folosință	Intra vilan	Suprafața (mp)	Tarla	Parcelă	Nr. topo	Observații / Referințe
1	faneata	NU	1.200	59	3088	-	tufaris

Lungime Segmente

1) Valorile lungimilor segmentelor sunt obținute din proiecție în plan.

Punct început	X / Y	Punct sfârșit	X / Y	Lungime segment (** (m)
1	450.273,68 513.192,581	2	450.274,559 513.186,259	6.383
2	450.274,559 513.186,259	3	450.294,901 513.188,301	20.444
3	450.294,901 513.188,301	4	450.293,479 513.162,923	25.418
4	450.293,479 513.162,923	5	450.290,258 513.146,705	16.534
5	450.290,258 513.146,705	6	450.290,835 513.136,456	10.265

Punct început	X / Y	Punct sfârşit	X / Y	Lungime segment (** (m)
6	450.290,835 513.136,456	7	450.293,752 513.128,44	8.53
7	450.293,752 513.128,44	8	450.293,985 513.113,225	15.216
8	450.293,985 513.113,225	9	450.294,27 513.105,286	7.945
9	450.294,27 513.105,286	10	450.293,836 513.092,088	13.205
10	450.293,836 513.092,088	11	450.299,87 513.093,256	6.146
11	450.299,87 513.093,256	12	450.301,778 513.096,644	3.888
12	450.301,778 513.096,644	13	450.302,716 513.119,316	22.691
13	450.302,716 513.119,316	14	450.304,34 513.147,268	27.999
14	450.304,34 513.147,268	15	450.305,54 513.175,092	27.85
15	450.305,54 513.175,092	16	450.301,349 513.196,677	21.989
16	450.301,349 513.196,677	17	450.291,727 513.195,252	9.727
17	450.291,727 513.195,252	1	450.273,68 513.192,581	18.244

** Lungimile segmentelor sunt determinate în planul de proiecţie Stereo 70 şi sunt rotunjite la 1 milimetru.

*** Distanţa dintre puncte este formată din segmente cumulate ce sunt mai mici decât valoarea 1 milimetru.

**DATE DESPRE IMOBILUL NR. 1234**

Oficiul de Cadastru și Publicitate Imobiliară SIBIU
Biroul de Cadastru și Publicitate Imobiliară Medias

A. Partea I. Descrierea imobilului

TEREN Extravilan

Adresa: Jud. Sibiu

Nr. Crt	Nr cadastral Nr. topografic	Suprafața* (mp)	Observații / Referințe
A1		4.500	Sector cadastral:47 Teren neimpregmuit;

B. Partea II. Proprietari și acte

Inscrieri privitoare la dreptul de proprietate și alte drepturi reale	Referințe
/	
Act Administrativ nr. 699/6, din 14/06/1995 emis de CJSDPAT SIBIU (TITLU DE PROPRIETATE);	
B1	A1
Intabulare, drept de PROPRIETATE, dobândit prin Reconstituire, cota actuala 1/1	
1) PĂRAU ACHIM	
2) PĂRAU SOFRON	
3) MUNTEAN OLIMPIA	
4) PĂRDUȚ MARIA	

C. Partea III. SARCINI .

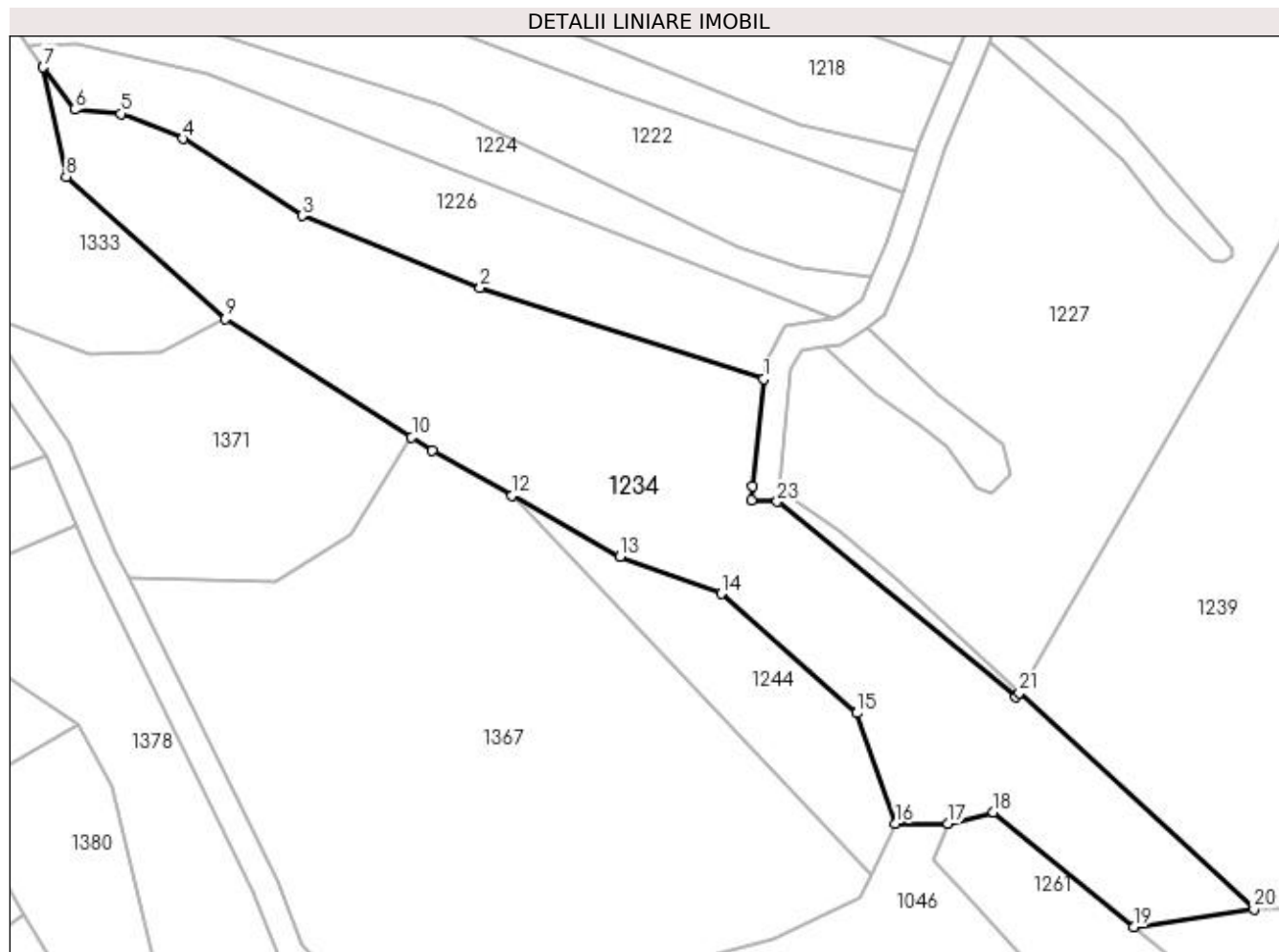
Inscrieri privind dezmembramintele dreptului de proprietate, drepturi reale de garanție și sarcini	Referințe
NU SUNT	

Anexa Nr. 1 La Partea I

Teren

Nr cadastral	Suprafața (mp)*	Observații / Referințe
	4.500	

* Suprafața este determinată în planul de proiecție Stereo 70.



Date referitoare la teren

Crt	Categorie folosință	Intra vilan	Suprafața (mp)	Tarla	Parcelă	Nr. topo	Observații / Referințe
1	faneata	NU	4.500	59	3144/1	-	

Lungime Segmente

1) Valorile lungimilor segmentelor sunt obținute din proiecție în plan.

Punct început	X / Y	Punct sfârșit	X / Y	Lungime segment (** (m)
1	449.838,081 513.156,942	2	449.794,251 513.171,082	46.054
3	449.766,724 513.182,174	4	449.748,337 513.194,087	21.909
5	449.738,763 513.197,959	6	449.731,575 513.198,585	7.216
7	449.726,741 513.205,118	8	449.730,298 513.188,244	17.245
9	449.754,851 513.166,233	10	449.783,684 513.148,001	34.114

Punct început	X / Y	Punct sfârșit	X / Y	Lungime segment (** (m)
2	449.794,251 513.171,082	3	449.766,724 513.182,174	29.678
4	449.748,337 513.194,087	5	449.738,763 513.197,959	10.327
6	449.731,575 513.198,585	7	449.726,741 513.205,118	8.127
8	449.730,298 513.188,244	9	449.754,851 513.166,233	32.974
10	449.783,684 513.148,001	11	449.786,866 513.145,989	3.765

Punct început	X / Y	Punct sfârșit	X / Y	Lungime segment (** (m)
11	449.786,866 513.145,989	12	449.799,214 513.138,985	14.196
13	449.815,886 513.129,528	14	449.831,481 513.123,77	16.623
15	449.852,463 513.105,334	16	449.858,476 513.088,266	18.096
17	449.866,579 513.088,266	18	449.873,578 513.090,06	7.225
19	449.895,299 513.072,336	20	449.913,843 513.075,083	18.746
21	449.877,59 513.108,508	22	449.877,064 513.107,804	0.879
23	449.840,17 513.138,037	24	449.836,169 513.138,238	4.006
25	449.836,4 513.140,444	1	449.838,081 513.156,942	16.584

Punct început	X / Y	Punct sfârșit	X / Y	Lungime segment (** (m)
12	449.799,214 513.138,985	13	449.815,886 513.129,528	19.168
14	449.831,481 513.123,77	15	449.852,463 513.105,334	27.931
16	449.858,476 513.088,266	17	449.866,579 513.088,266	8.102
18	449.873,578 513.090,06	19	449.895,299 513.072,336	28.035
20	449.913,843 513.075,083	21	449.877,59 513.108,508	49.31
22	449.877,064 513.107,804	23	449.840,17 513.138,037	47.699
24	449.836,169 513.138,238	25	449.836,4 513.140,444	2.218

** Lungimile segmentelor sunt determinate în planul de proiecție Stereo 70 și sunt rotunjite la 1 milimetru.

*** Distanța dintre puncte este formată din segmente cumulate ce sunt mai mici decât valoarea 1 milimetru.

**DATE DESPRE IMOBILUL NR. 1235**

Oficiul de Cadastru și Publicitate Imobiliară SIBIU
Biroul de Cadastru și Publicitate Imobiliară Medias

A. Partea I. Descrierea imobilului

TEREN Extravilan

Adresa: Jud. Sibiu

Nr. Crt	Nr cadastral Nr. topografic	Suprafața* (mp)	Observații / Referințe
A1		3.300	Sector cadastral:47 Teren neimprejmut;

B. Partea II. Proprietari și acte

Inscrieri privitoare la dreptul de proprietate și alte drepturi reale		Referințe
/		
Act Notarial nr. 137, din 24/08/2009 emis de NP AXENTE MIA (certificat de mostenitor);		
B1	Intabulare, drept de PROPRIETATE, dobandit prin Succesiune, cota actuala 1/4 1) GHERȘULESCU MIHAELA	A1
B2	Intabulare, drept de PROPRIETATE, dobandit prin Succesiune, cota actuala 1/4 1) TOMA DANIELA	A1
B3	Intabulare, drept de PROPRIETATE, dobandit prin Succesiune, cota actuala 1/4 1) MUNTEAN SORIN -IOAN	A1
B4	Intabulare, drept de PROPRIETATE, dobandit prin Succesiune, cota actuala 1/4 1) MUNTEAN LILIANA	A1

C. Partea III. SARCINI .

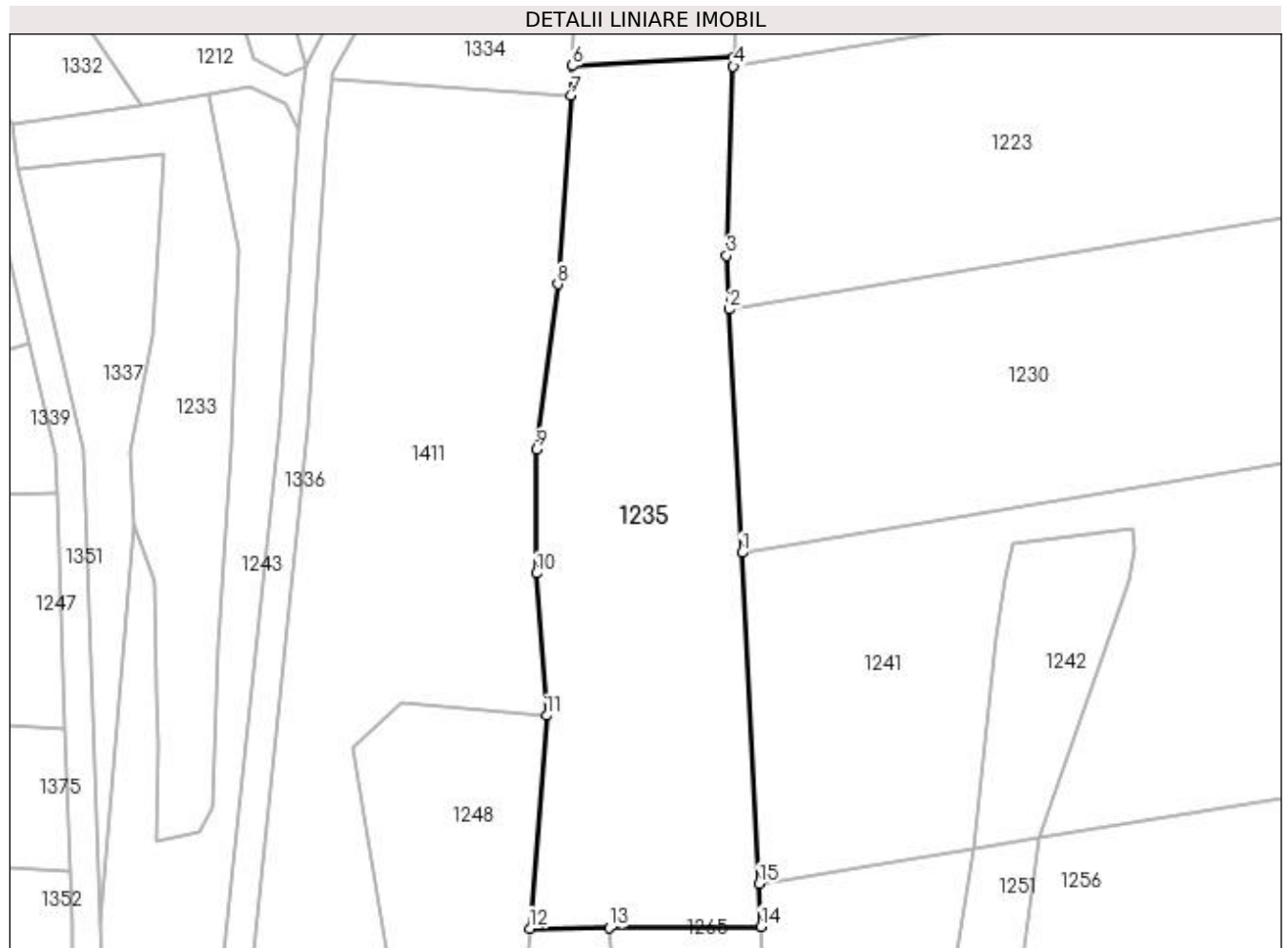
Inscrieri privind dezmembramintele dreptului de proprietate, drepturi reale de garanție și sarcini	Referințe
NU SUNT	

Anexa Nr. 1 La Partea I

Teren

Nr cadastral	Suprafața (mp)*	Observații / Referințe
	3.300	

* Suprafața este determinată în planul de proiecție Stereo 70.



Date referitoare la teren

Crt	Categorie folosință	Intra vilan	Suprafața (mp)	Tarla	Parcelă	Nr. topo	Observații / Referințe
1	arabil	NU	3.300	59	3072/7	-	

Lungime Segmente

1) Valorile lungimilor segmentelor sunt obținute din proiecție în plan.

Punct început	X / Y	Punct sfârșit	X / Y	Lungime segment (** (m)
1	450.376,112 513.132,482	2	450.374,351 513.166,598	34.161
2	450.374,351 513.166,598	3	450.373,96 513.174,164	7.576
3	450.373,96 513.174,164	4	450.374,909 513.200,683	26.536
4	450.374,909 513.200,683	5	450.374,953 513.201,927	1.245
5	450.374,953 513.201,927	6	450.352,329 513.200,759	22.654

Punct început	X / Y	Punct sfârşit	X / Y	Lungime segment (** (m)
6	450.352,329 513.200,759	7	450.352,08 513.196,623	4.144
7	450.352,08 513.196,623	8	450.350,273 513.170,134	26.55
8	450.350,273 513.170,134	9	450.347,271 513.146,944	23.383
9	450.347,271 513.146,944	10	450.347,266 513.129,584	17.36
10	450.347,266 513.129,584	11	450.348,715 513.109,616	20.021
11	450.348,715 513.109,616	12	450.346,34 513.079,774	29.936
12	450.346,34 513.079,774	13	450.357,525 513.079,86	11.185
13	450.357,525 513.079,86	14	450.378,819 513.080,024	21.295
14	450.378,819 513.080,024	15	450.378,509 513.086,029	6.013
15	450.378,509 513.086,029	1	450.376,112 513.132,482	46.515

** Lungimile segmentelor sunt determinate în planul de proiecţie Stereo 70 şi sunt rotunjite la 1 milimetru.

*** Distanţa dintre puncte este formată din segmente cumulate ce sunt mai mici decât valoarea 1 milimetru.

**DATE DESPRE IMOBILUL NR. 1236**

Oficiul de Cadastru și Publicitate Imobiliară SIBIU
Biroul de Cadastru și Publicitate Imobiliară Medias

A. Partea I. Descrierea imobilului

TEREN Extravilan

Adresa: Jud. Sibiu

Nr. Crt	Nr cadastral Nr. topografic	Suprafața* (mp)	Observații / Referințe
A1		200	Sector cadastral:47 Teren neimprejmut;

B. Partea II. Proprietari și acte

Inscrieri privitoare la dreptul de proprietate și alte drepturi reale		Referințe
/		
Act Notarial nr. 133, din 03/09/1996 emis de NP AXENTE MIA (certificat de mostenitor);		
B1	Intabulare, drept de PROPRIETATE, dobandit prin Succesiune, cota actuala 20/120 1) LUCA LUCREȚIA-MARIA	A1
B2	Intabulare, drept de PROPRIETATE, dobandit prin Succesiune, cota actuala 20/120 1) CRUCERU ANGELA	A1
B3	Intabulare, drept de PROPRIETATE, dobandit prin Succesiune, cota actuala 20/120 1) HURUBEAN MARIA	A1
B4	Intabulare, drept de PROPRIETATE, dobandit prin Succesiune, cota actuala 20/120 1) CÎMPEAN ELENA	A1
Act Notarial nr. 196, din 27/11/2014 emis de NP AXENTE MIA (certificat de mostenitor);		
B5	Intabulare, drept de PROPRIETATE, dobandit prin Succesiune, cota actuala 5/120 1) BOIEȘAN ELENA	A1
B6	Intabulare, drept de PROPRIETATE, dobandit prin Succesiune, cota actuala 15/120 1) BOIEȘAN BIANCA-ANDREEA	A1
Act Notarial nr. 19, din 08/04/2015 emis de NP DANIELA HELJU (certificat de mostenitor);		
B7	Intabulare, drept de PROPRIETATE, dobandit prin Succesiune, cota actuala 4/120 1) LUCA LUCREȚIA-MARIA	A1
B8	Intabulare, drept de PROPRIETATE, dobandit prin Succesiune, cota actuala 4/120 1) CRUCERU ANGELA	A1
B9	Intabulare, drept de PROPRIETATE, dobandit prin Succesiune, cota actuala 4/120 1) HURUBEAN MARIA	A1
B10	Intabulare, drept de PROPRIETATE, dobandit prin Succesiune, cota actuala 4/120 1) CÎMPEAN ELENA	A1
B11	Intabulare, drept de PROPRIETATE, dobandit prin Succesiune, cota actuala 4/120 1) BOIEȘAN BIANCA-ANDREEA	A1

C. Partea III. SARCINI .

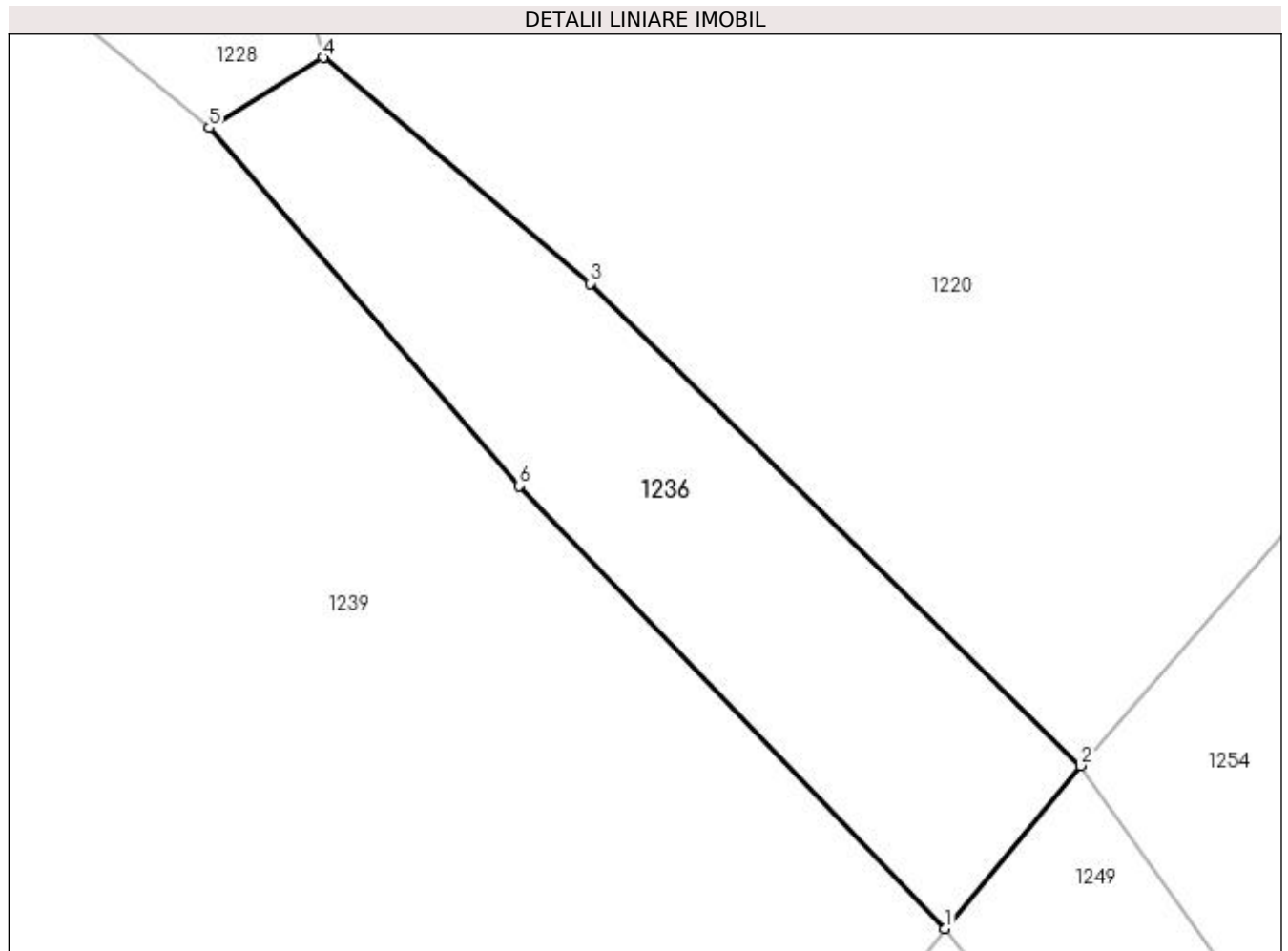
Inscrieri privind dezmembramintele dreptului de proprietate, drepturi reale de garanție și sarcini	Referințe
NU SUNT	

Anexa Nr. 1 La Partea I

Teren

Nr cadastral	Suprafața (mp)*	Observații / Referințe
	200	

* Suprafața este determinată în planul de proiecție Stereo 70.



Date referitoare la teren

Crt	Categorie folosință	Intra vilan	Suprafața (mp)	Tarla	Parcelă	Nr. topo	Observații / Referințe
1	faneata	NU	200	59	3135/2	-	

Lungime Segmente

1) Valorile lungimilor segmentelor sunt obținute din proiecție în plan.

Punct început	X / Y	Punct sfârșit	X / Y	Lungime segment (** (m)
1	450.029,258 513.119,557	2	450.033,574 513.124,737	6.742
2	450.033,574 513.124,737	3	450.017,958 513.140,072	21.887
3	450.017,958 513.140,072	4	450.009,475 513.147,256	11.116
4	450.009,475 513.147,256	5	450.005,849 513.145,024	4.258
5	450.005,849 513.145,024	6	450.015,709 513.133,639	15.061

Punct început	X / Y	Punct sfârșit	X / Y	Lungime segment (** (m)
6	450.015,709 513.133,639	1	450.029,258 513.119,557	19.542

** Lungimile segmentelor sunt determinate în planul de proiecție Stereo 70 și sunt rotunjite la 1 milimetru.

*** Distanța dintre puncte este formată din segmente cumulate ce sunt mai mici decât valoarea 1 milimetru.

**DATE DESPRE IMOBILUL NR. 1237**

Oficiul de Cadastru și Publicitate Imobiliară SIBIU
Biroul de Cadastru și Publicitate Imobiliară Medias

A. Partea I. Descrierea imobilului

TEREN Extravilan

Adresa: Jud. Sibiu

Nr. Crt	Nr cadastral Nr. topografic	Suprafața* (mp)	Observații / Referințe
A1		3.000	Sector cadastral:47 Teren neimprejmuit;

B. Partea II. Proprietari și acte

Inscrieri privitoare la dreptul de proprietate și alte drepturi reale	Referințe
/	
Act Administrativ nr. 590/6, din 26/05/1995 emis de CJSDPAT SIBIU (TITLU DE PROPRIETATE);	
B1	A1
Intabulare, drept de PROPRIETATE, dobândit prin Reconstituire, cota actuala 1/1 1) STOICA ORTENSIA	

C. Partea III. SARCINI .

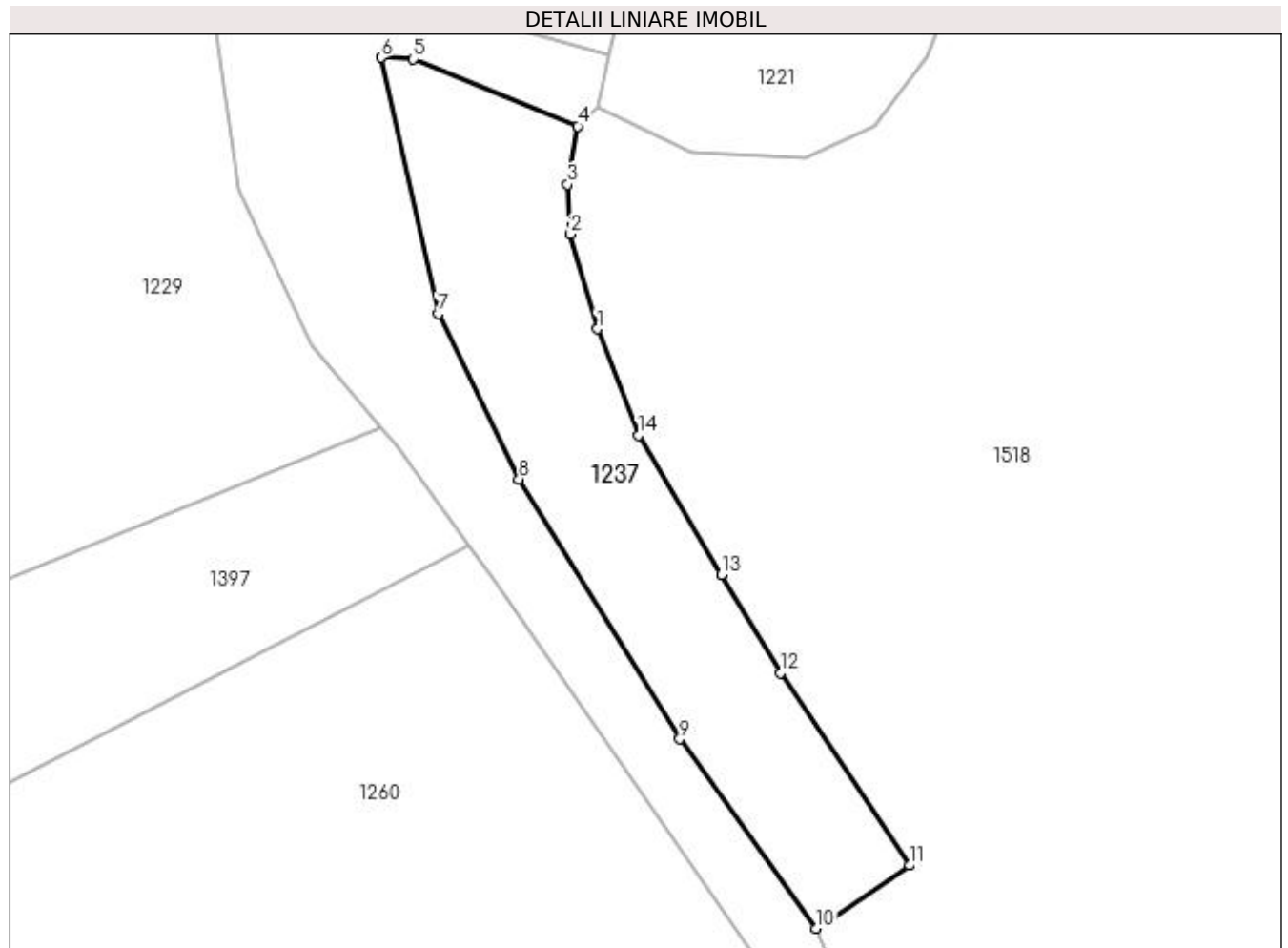
Inscrieri privind dezmembramintele dreptului de proprietate, drepturi reale de garanție și sarcini	Referințe
NU SUNT	

Anexa Nr. 1 La Partea I

Teren

Nr cadastral	Suprafața (mp)*	Observații / Referințe
	3.000	

* Suprafața este determinată în planul de proiecție Stereo 70.



Date referitoare la teren

Crt	Categorie folosință	Intra vilan	Suprafața (mp)	Tarla	Parcelă	Nr. topo	Observații / Referințe
1	faneata	NU	3.000	59	3038	-	tufaris NR TARLA 56 GRESIT IN TP

Lungime Segmente

1) Valorile lungimilor segmentelor sunt obținute din proiecție în plan.

Punct început	X / Y	Punct sfârșit	X / Y	Lungime segment (** (m)
1	450.682,583 513.154,091	2	450.678,368 513.169,033	15.525
2	450.678,368 513.169,033	3	450.677,885 513.176,915	7.897
3	450.677,885 513.176,915	4	450.679,503 513.186,094	9.321
4	450.679,503 513.186,094	5	450.653,548 513.196,643	28.017
5	450.653,548 513.196,643	6	450.648,493 513.196,896	5.061

Punct început	X / Y	Punct sfârşit	X / Y	Lungime segment (** (m)
6	450.648,493 513.196,896	7	450.657,464 513.156,531	41.349
7	450.657,464 513.156,531	8	450.670,238 513.130,407	29.08
8	450.670,238 513.130,407	9	450.695,58 513.089,475	48.142
9	450.695,58 513.089,475	10	450.717,136 513.059,613	36.83
10	450.717,136 513.059,613	11	450.731,886 513.069,551	17.785
11	450.731,886 513.069,551	12	450.711,448 513.099,886	36.578
12	450.711,448 513.099,886	13	450.702,176 513.115,403	18.076
13	450.702,176 513.115,403	14	450.689,064 513.137,349	25.565
14	450.689,064 513.137,349	1	450.682,583 513.154,091	17.953

** Lungimile segmentelor sunt determinate în planul de proiecție Stereo 70 și sunt rotunjite la 1 milimetru.

*** Distanța dintre puncte este formată din segmente cumulate ce sunt mai mici decât valoarea 1 milimetru.

**DATE DESPRE IMOBILUL NR. 1238**

Oficiul de Cadastru și Publicitate Imobiliară SIBIU
Biroul de Cadastru și Publicitate Imobiliară Medias

A. Partea I. Descrierea imobilului

TEREN Extravilan

Adresa: Jud. Sibiu

Nr. Crt	Nr cadastral Nr. topografic	Suprafața* (mp)	Observații / Referințe
A1		100	Sector cadastral:47 Teren neimprejmut;

B. Partea II. Proprietari și acte

Inscrieri privitoare la dreptul de proprietate și alte drepturi reale		Referințe
/		
Act Notarial nr. 133, din 03/09/1996 emis de NP AXENTE MIA (certificat de mostenitor);		
B1	Intabulare, drept de PROPRIETATE, dobandit prin Succesiune, cota actuala 20/120 1) LUCA LUCREȚIA-MARIA	A1
B2	Intabulare, drept de PROPRIETATE, dobandit prin Succesiune, cota actuala 20/120 1) CRUCERU ANGELA	A1
B3	Intabulare, drept de PROPRIETATE, dobandit prin Succesiune, cota actuala 20/120 1) HURUBEAN MARIA	A1
B4	Intabulare, drept de PROPRIETATE, dobandit prin Succesiune, cota actuala 20/120 1) CÎMPEAN ELENA	A1
Act Notarial nr. 196, din 27/11/2014 emis de NP AXENTE MIA (certificat de mostenitor);		
B5	Intabulare, drept de PROPRIETATE, dobandit prin Succesiune, cota actuala 5/120 1) BOIEȘAN ELENA	A1
B6	Intabulare, drept de PROPRIETATE, dobandit prin Succesiune, cota actuala 15/120 1) BOIEȘAN BIANCA-ANDREEA	A1
Act Notarial nr. 19, din 08/04/2015 emis de NP DANIELA HELJU (certificat de mostenitor);		
B7	Intabulare, drept de PROPRIETATE, dobandit prin Succesiune, cota actuala 4/120 1) LUCA LUCREȚIA-MARIA	A1
B8	Intabulare, drept de PROPRIETATE, dobandit prin Succesiune, cota actuala 4/120 1) CRUCERU ANGELA	A1
B9	Intabulare, drept de PROPRIETATE, dobandit prin Succesiune, cota actuala 4/120 1) HURUBEAN MARIA	A1
B10	Intabulare, drept de PROPRIETATE, dobandit prin Succesiune, cota actuala 4/120 1) CÎMPEAN ELENA	A1
B11	Intabulare, drept de PROPRIETATE, dobandit prin Succesiune, cota actuala 4/120 1) BOIEȘAN BIANCA-ANDREEA	A1

C. Partea III. SARCINI .

Inscrieri privind dezmembramintele dreptului de proprietate, drepturi reale de garanție și sarcini	Referințe
NU SUNT	

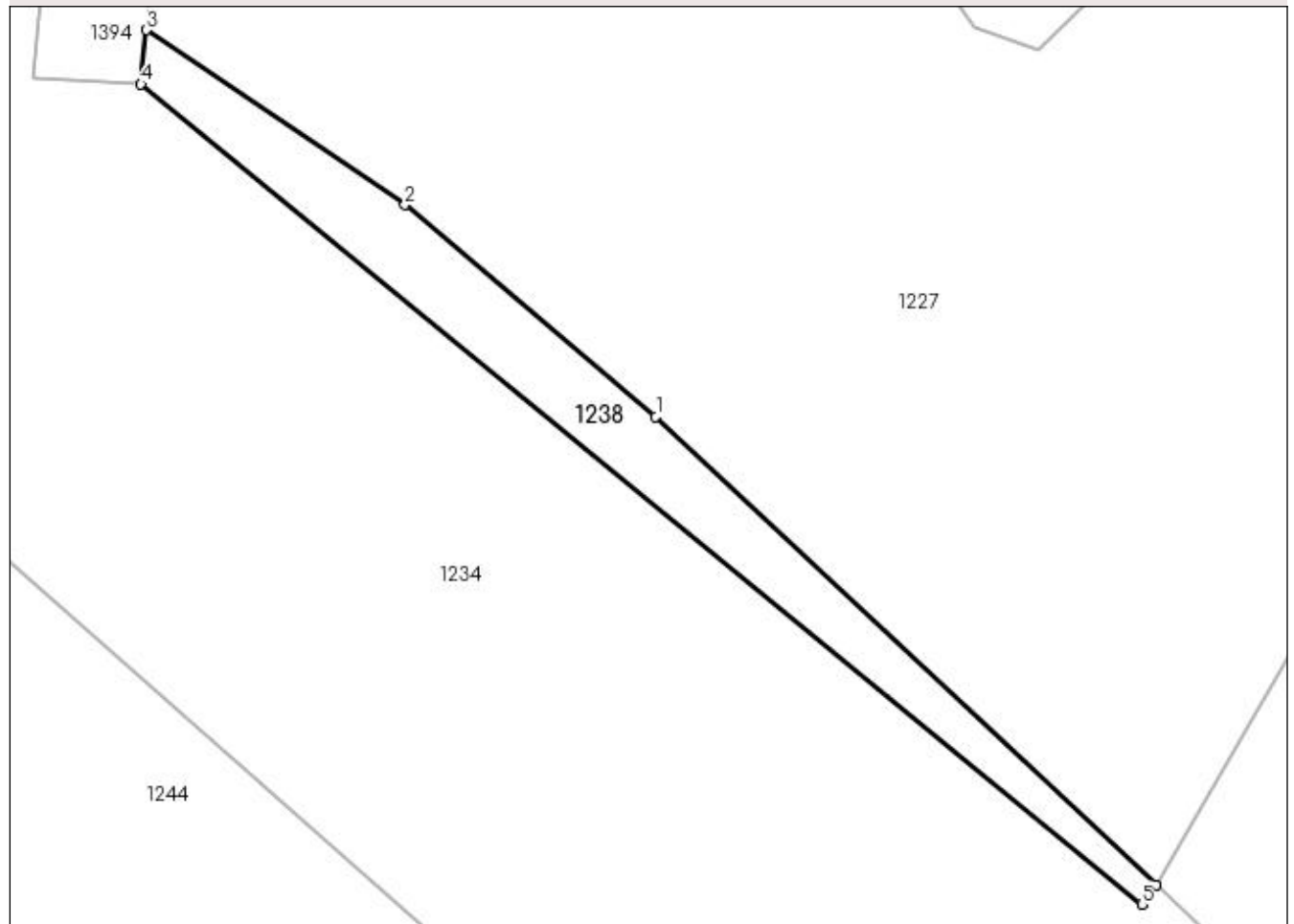
Anexa Nr. 1 La Partea I

Teren

Nr cadastral	Suprafața (mp)*	Observații / Referințe
	100	

* Suprafața este determinată în planul de proiecție Stereo 70.

DETALII LINIARE IMOBIL



Date referitoare la teren

Crt	Categorie folosință	Intra vilan	Suprafața (mp)	Tarla	Parcelă	Nr. topo	Observații / Referințe
1	faneata	NU	100	59	3130	-	

Lungime Segmente

1) Valorile lungimilor segmentelor sunt obținute din proiecție în plan.

Punct început	X / Y	Punct sfârșit	X / Y	Lungime segment (** (m)
1	449.859,153 513.125,789	2	449.849,906 513.133,589	12.097
2	449.849,906 513.133,589	3	449.840,379 513.140,032	11.502
3	449.840,379 513.140,032	4	449.840,17 513.138,037	2.006
4	449.840,17 513.138,037	5	449.877,064 513.107,804	47.699
5	449.877,064 513.107,804	6	449.877,59 513.108,508	0.879

Punct început	X / Y	Punct sfârșit	X / Y	Lungime segment (** (m)
6	449.877,59 513.108,508	1	449.859,153 513.125,789	25.27

** Lungimile segmentelor sunt determinate în planul de proiecție Stereo 70 și sunt rotunjite la 1 milimetru.

*** Distanța dintre puncte este formată din segmente cumulate ce sunt mai mici decât valoarea 1 milimetru.

**DATE DESPRE IMOBILUL NR. 1239**

Oficiul de Cadastru și Publicitate Imobiliară SIBIU
Biroul de Cadastru și Publicitate Imobiliară Medias

A. Partea I. Descrierea imobilului

TEREN Extravilan

Adresa: Jud. Sibiu

Nr. Crt	Nr cadastral Nr. topografic	Suprafața* (mp)	Observații / Referințe
A1		11.800	Sector cadastral:47 Teren neimprejmut;

B. Partea II. Proprietari și acte

Inscrieri privitoare la dreptul de proprietate și alte drepturi reale		Referințe
/		
Act Notarial nr. 133, din 03/09/1996 emis de NP AXENTE MIA (certificat de mostenitor);		
B1	Intabulare, drept de PROPRIETATE, dobandit prin Succesiune, cota actuala 20/120 1) LUCA LUCREȚIA-MARIA	A1
B2	Intabulare, drept de PROPRIETATE, dobandit prin Succesiune, cota actuala 20/120 1) CRUCERU ANGELA	A1
B3	Intabulare, drept de PROPRIETATE, dobandit prin Succesiune, cota actuala 20/120 1) HURUBEAN MARIA	A1
B4	Intabulare, drept de PROPRIETATE, dobandit prin Succesiune, cota actuala 20/120 1) CÎMPEAN ELENA	A1
Act Notarial nr. 196, din 27/11/2014 emis de NP AXENTE MIA (certificat de mostenitor);		
B5	Intabulare, drept de PROPRIETATE, dobandit prin Succesiune, cota actuala 5/120 1) BOIEȘAN ELENA	A1
B6	Intabulare, drept de PROPRIETATE, dobandit prin Succesiune, cota actuala 15/120 1) BOIEȘAN BIANCA-ANDREEA	A1
Act Notarial nr. 19, din 08/04/2015 emis de NP DANIELA HELJU (certificat de mostenitor);		
B7	Intabulare, drept de PROPRIETATE, dobandit prin Succesiune, cota actuala 4/120 1) LUCA LUCREȚIA-MARIA	A1
B8	Intabulare, drept de PROPRIETATE, dobandit prin Succesiune, cota actuala 4/120 1) CRUCERU ANGELA	A1
B9	Intabulare, drept de PROPRIETATE, dobandit prin Succesiune, cota actuala 4/120 1) HURUBEAN MARIA	A1
B10	Intabulare, drept de PROPRIETATE, dobandit prin Succesiune, cota actuala 4/120 1) CÎMPEAN ELENA	A1
B11	Intabulare, drept de PROPRIETATE, dobandit prin Succesiune, cota actuala 4/120 1) BOIEȘAN BIANCA-ANDREEA	A1

C. Partea III. SARCINI .

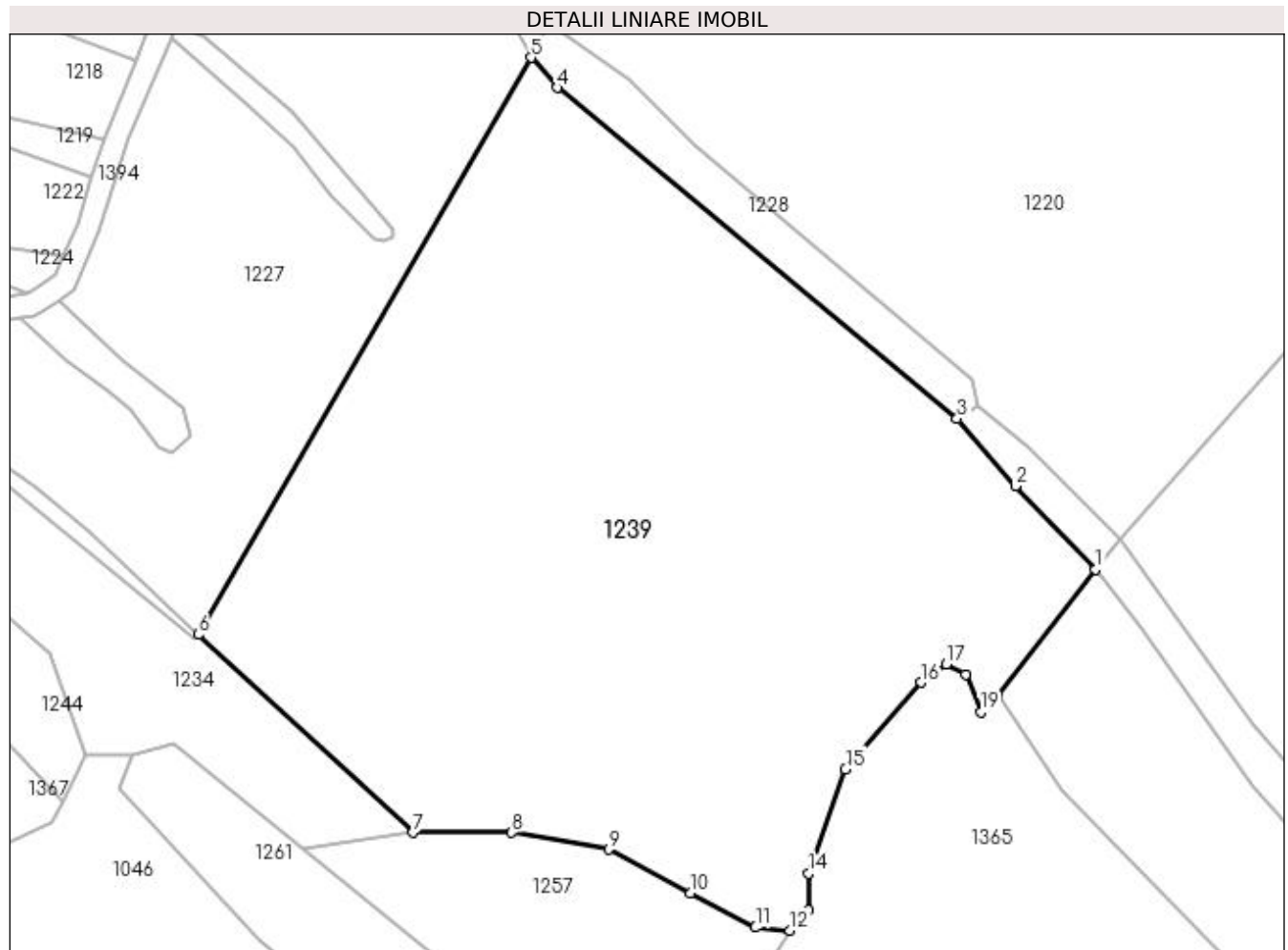
Inscrieri privind dezmembramintele dreptului de proprietate, drepturi reale de garanție și sarcini	Referințe
NU SUNT	

Anexa Nr. 1 La Partea I

Teren

Nr cadastral	Suprafața (mp)*	Observații / Referințe
	11.800	

* Suprafața este determinată în planul de proiecție Stereo 70.



Date referitoare la teren

Crt	Categorie folosință	Intra vilan	Suprafața (mp)	Tarla	Parcelă	Nr. topo	Observații / Referințe
1	arabil	NU	11.800	59	3137/4	-	

Lungime Segmente

1) Valorile lungimilor segmentelor sunt obținute din proiecție în plan.

Punct început	X / Y	Punct sfârșit	X / Y	Lungime segment (** (m)
1	450.029,258 513.119,557	2	450.015,709 513.133,639	19.542
2	450.015,709 513.133,639	3	450.005,849 513.145,024	15.061
3	450.005,849 513.145,024	4	449.938,24 513.200,907	87.715
4	449.938,24 513.200,907	5	449.933,819 513.205,961	6.714
5	449.933,819 513.205,961	6	449.877,59 513.108,508	112.511

Punct început	X / Y	Punct sfârşit	X / Y	Lungime segment (** (m)
6	449.877,59 513.108,508	7	449.913,843 513.075,083	49.31
7	449.913,843 513.075,083	8	449.930,578 513.075,083	16.735
8	449.930,578 513.075,083	9	449.946,941 513.072,262	16.605
9	449.946,941 513.072,262	10	449.960,773 513.064,854	15.691
10	449.960,773 513.064,854	11	449.971,795 513.059,071	12.447
11	449.971,795 513.059,071	12	449.977,617 513.058,563	5.844
12	449.977,617 513.058,563	13	449.980,782 513.061,952	4.637
13	449.980,782 513.061,952	14	449.980,782 513.068,228	6.276
14	449.980,782 513.068,228	15	449.986,976 513.085,834	18.664
15	449.986,976 513.085,834	16	449.999,808 513.100,422	19.428
16	449.999,808 513.100,422	17	450.004,048 513.103,494	5.236
17	450.004,048 513.103,494	18	450.007,335 513.101,834	3.682
18	450.007,335 513.101,834	19	450.009,844 513.095,408	6.899
19	450.009,844 513.095,408	20	450.012,756 513.098,302	4.105
20	450.012,756 513.098,302	1	450.029,258 513.119,557	26.91

** Lungimile segmentelor sunt determinate în planul de proiecție Stereo 70 și sunt rotunjite la 1 milimetru.

*** Distanța dintre puncte este formată din segmente cumulate ce sunt mai mici decât valoarea 1 milimetru.

**DATE DESPRE IMOBILUL NR. 1240**

Oficiul de Cadastru și Publicitate Imobiliară SIBIU
Biroul de Cadastru și Publicitate Imobiliară Medias

A. Partea I. Descrierea imobilului

TEREN Necunoscut

Adresa: Loc. Medias, Jud. Sibiu

Nr. Crt	Nr cadastral Nr. topografic	Suprafața* (mp)	Observații / Referințe
A1		200	Sector cadastral:47 Teren neimprejmuit;

B. Partea II. Proprietari și acte

Inscrieri privitoare la dreptul de proprietate și alte drepturi reale		Referințe
/		
Act Normativ nr. 7, din 13/03/1996 emis de PARLAMENTUL ROMANIEI (lege);		
B1	Inscrierea provizorie, drept de PROPRIETATE, dobandit prin Lege, cota actuala 1/1 1) MUNICIPIUL MEDIAȘ , CIF:4240677, proprietar neidentificat	A1

C. Partea III. SARCINI .

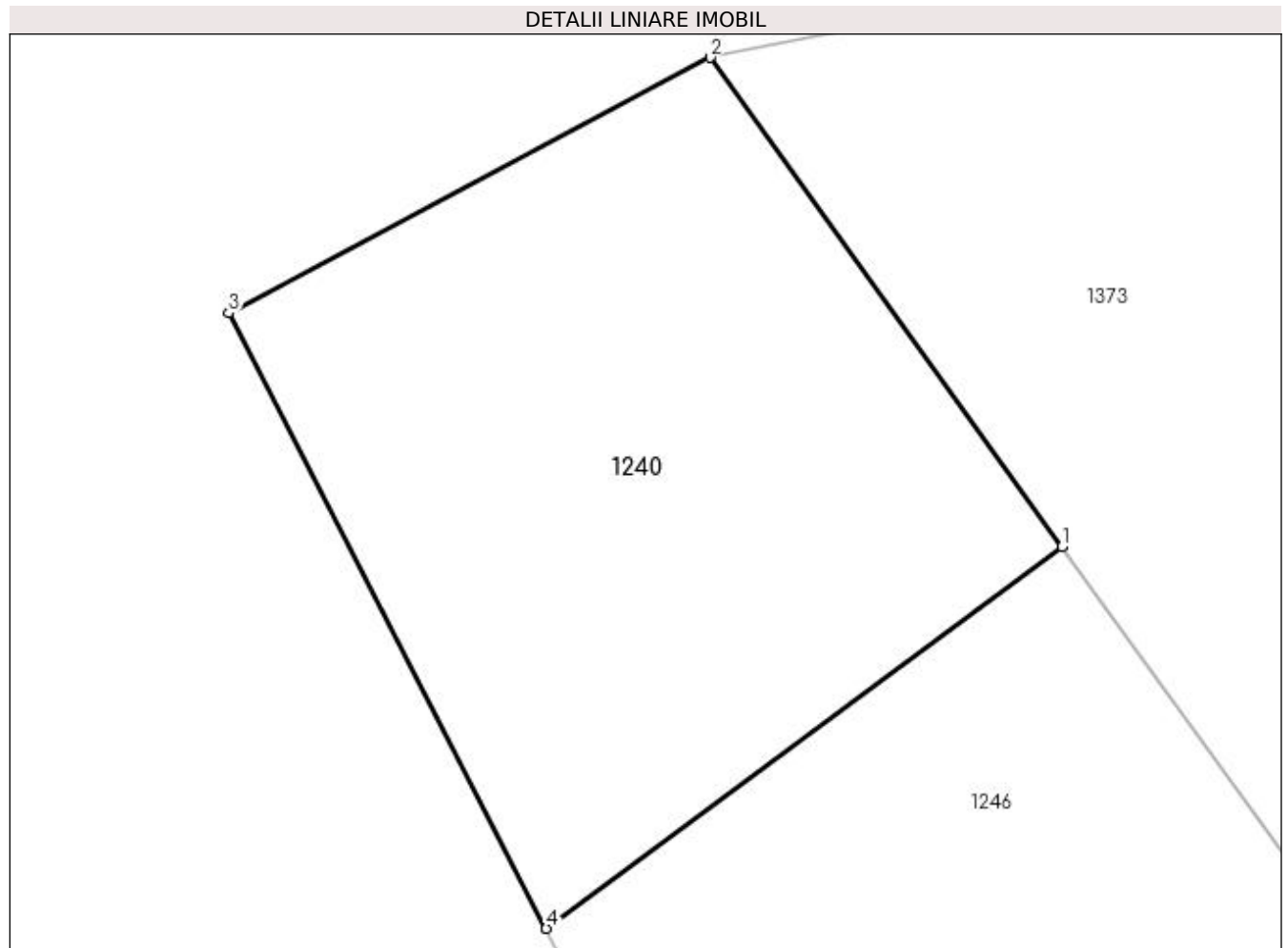
Inscrieri privind dezmembramintele dreptului de proprietate, drepturi reale de garanție și sarcini	Referințe
NU SUNT	

Anexa Nr. 1 La Partea I

Teren

Nr cadastral	Suprafața (mp)*	Observații / Referințe
	200	

* Suprafața este determinată în planul de proiecție Stereo 70.



Date referitoare la teren

Crt	Categorie folosință	Intra vilan	Suprafața (mp)	Tarla	Parcelă	Nr. topo	Observații / Referințe
1	arabil	NU	162	59	3150/1	-	
2	arabil	DA	38	59	3150/1	-	

Lungime Segmente

1) Valorile lungimilor segmentelor sunt obținute din proiecție în plan.

Punct început	X / Y	Punct sfârșit	X / Y	Lungime segment (** (m)
1	449.692,243 513.121,349	2	449.684,187 513.132,534	13.783
2	449.684,187 513.132,534	3	449.673,168 513.126,689	12.473
3	449.673,168 513.126,689	4	449.680,436 513.112,614	15.841
4	449.680,436 513.112,614	1	449.692,243 513.121,349	14.688

**** Lungimile segmentelor sunt determinate în planul de proiecție Stereo 70 și sunt rotunjite la 1 milimetru.**

***** Distanța dintre puncte este formată din segmente cumulate ce sunt mai mici decât valoarea 1 milimetru.**

**DATE DESPRE IMOBILUL NR. 1241**

Oficiul de Cadastru și Publicitate Imobiliară SIBIU
Biroul de Cadastru și Publicitate Imobiliară Medias

A. Partea I. Descrierea imobilului

TEREN Extravilan

Adresa: Jud. Sibiu

Nr. Crt	Nr cadastral Nr. topografic	Suprafața* (mp)	Observații / Referințe
A1		6.500	Sector cadastral:47 Teren neimprejmuit;

B. Partea II. Proprietari și acte

Inscrieri privitoare la dreptul de proprietate și alte drepturi reale	Referințe
/	
Act Administrativ nr. 950/6, din 26/05/1995 emis de CJSDPAT SIBIU (TITLU DE PROPRIETATE);	
B1	A1
Intabulare, drept de PROPRIETATE, dobandit prin Constituire, cota actuala 1/1 1) ORMENIȘAN ANA	

C. Partea III. SARCINI .

Inscrieri privind dezmembramintele dreptului de proprietate, drepturi reale de garanție și sarcini	Referințe
NU SUNT	

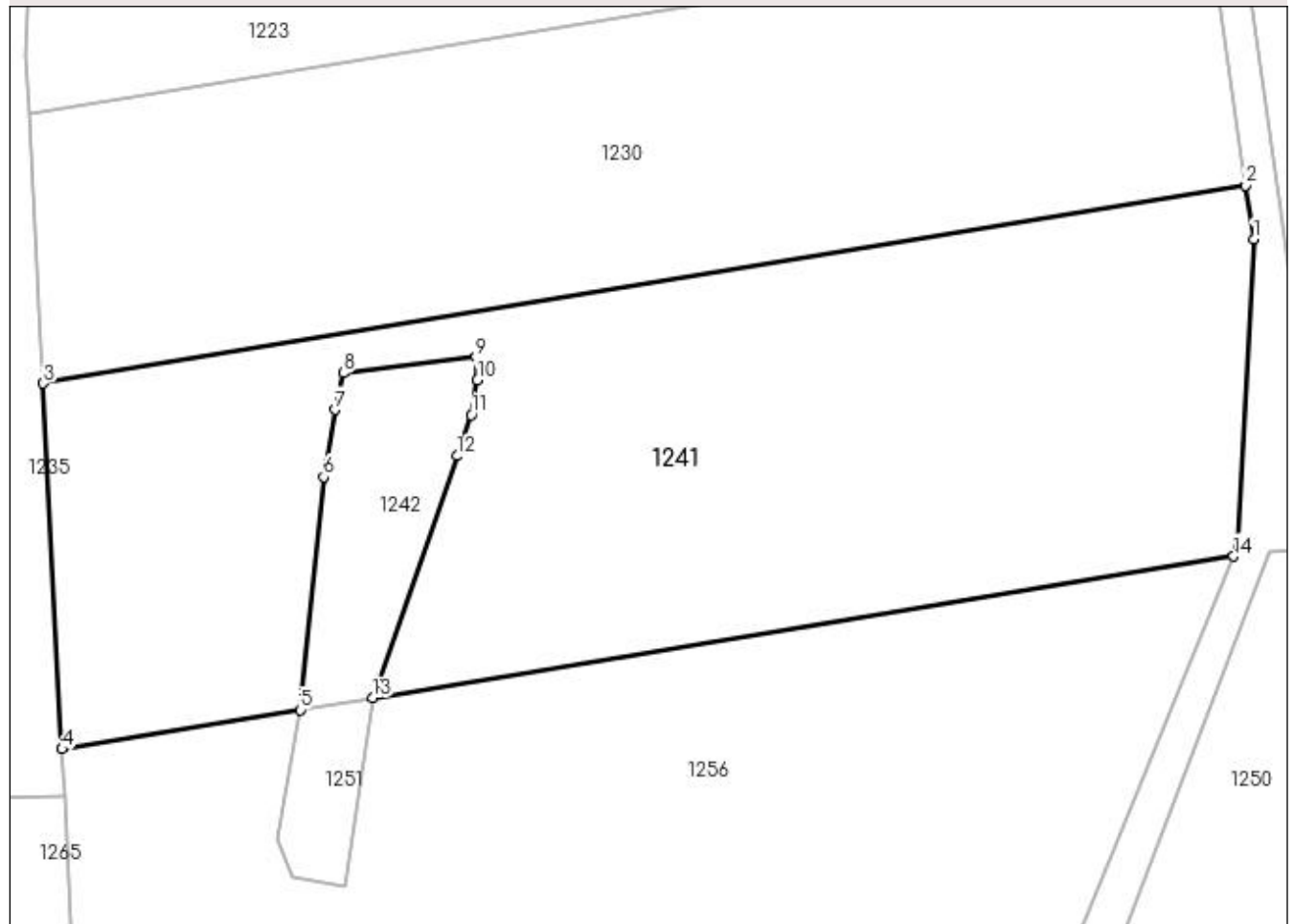
Anexa Nr. 1 La Partea I

Teren

Nr cadastral	Suprafața (mp)*	Observații / Referințe
	6.500	

* Suprafața este determinată în planul de proiecție Stereo 70.

DETALII LINIARE IMOBIL



Date referitoare la teren

Crt	Categorie folosință	Intravilan	Suprafața (mp)	Tarla	Parcelă	Nr. topo	Observații / Referințe
1	arabil	NU	6.500	59	3072/8	-	

Lungime Segmente

1) Valorile lungimilor segmentelor sunt obținute din proiecție în plan.

Punct început	X / Y	Punct sfârșit	X / Y	Lungime segment (** (m)
1	450.529,838 513.150,805	2	450.528,836 513.157,628	6.896
2	450.528,836 513.157,628	3	450.376,112 513.132,482	154.781
3	450.376,112 513.132,482	4	450.378,509 513.086,029	46.515
4	450.378,509 513.086,029	5	450.408,716 513.091,002	30.613
5	450.408,716 513.091,002	6	450.411,723 513.120,599	29.749

Punct început	X / Y	Punct sfârșit	X / Y	Lungime segment (** (m)
6	450.411,723 513.120,599	7	450.413,165 513.129,108	8.63
7	450.413,165 513.129,108	8	450.414,221 513.133,793	4.803
8	450.414,221 513.133,793	9	450.431,075 513.135,822	16.976
9	450.431,075 513.135,822	10	450.431,235 513.132,895	2.931
10	450.431,235 513.132,895	11	450.430,466 513.128,482	4.48
11	450.430,466 513.128,482	12	450.428,686 513.123,263	5.514
12	450.428,686 513.123,263	13	450.417,95 513.092,523	32.561
13	450.417,95 513.092,523	14	450.527,273 513.110,522	110.795
14	450.527,273 513.110,522	15	450.527,804 513.111,815	1.397
15	450.527,804 513.111,815	1	450.529,838 513.150,805	39.043

** Lungimile segmentelor sunt determinate în planul de proiecție Stereo 70 și sunt rotunjite la 1 milimetru.

*** Distanța dintre puncte este formată din segmente cumulate ce sunt mai mici decât valoarea 1 milimetru.

**DATE DESPRE IMOBILUL NR. 1242**

Oficiul de Cadastru și Publicitate Imobiliară SIBIU
Biroul de Cadastru și Publicitate Imobiliară Medias

A. Partea I. Descrierea imobilului

TEREN Extravilan

Adresa: Jud. Sibiu

Nr. Crt	Nr cadastral Nr. topografic	Suprafața* (mp)	Observații / Referințe
A1		600	Sector cadastral:47 Teren neimprejmuit;

B. Partea II. Proprietari și acte

Inscrieri privitoare la dreptul de proprietate și alte drepturi reale	Referințe
/	
Act Administrativ nr. 950/6, din 26/05/1995 emis de CJSDPAT SIBIU (TITLU DE PROPRIETATE);	
B1	A1
Intabulare, drept de PROPRIETATE, dobandit prin Constituire, cota actuala 1/1 1) ORMENIȘAN ANA	

C. Partea III. SARCINI .

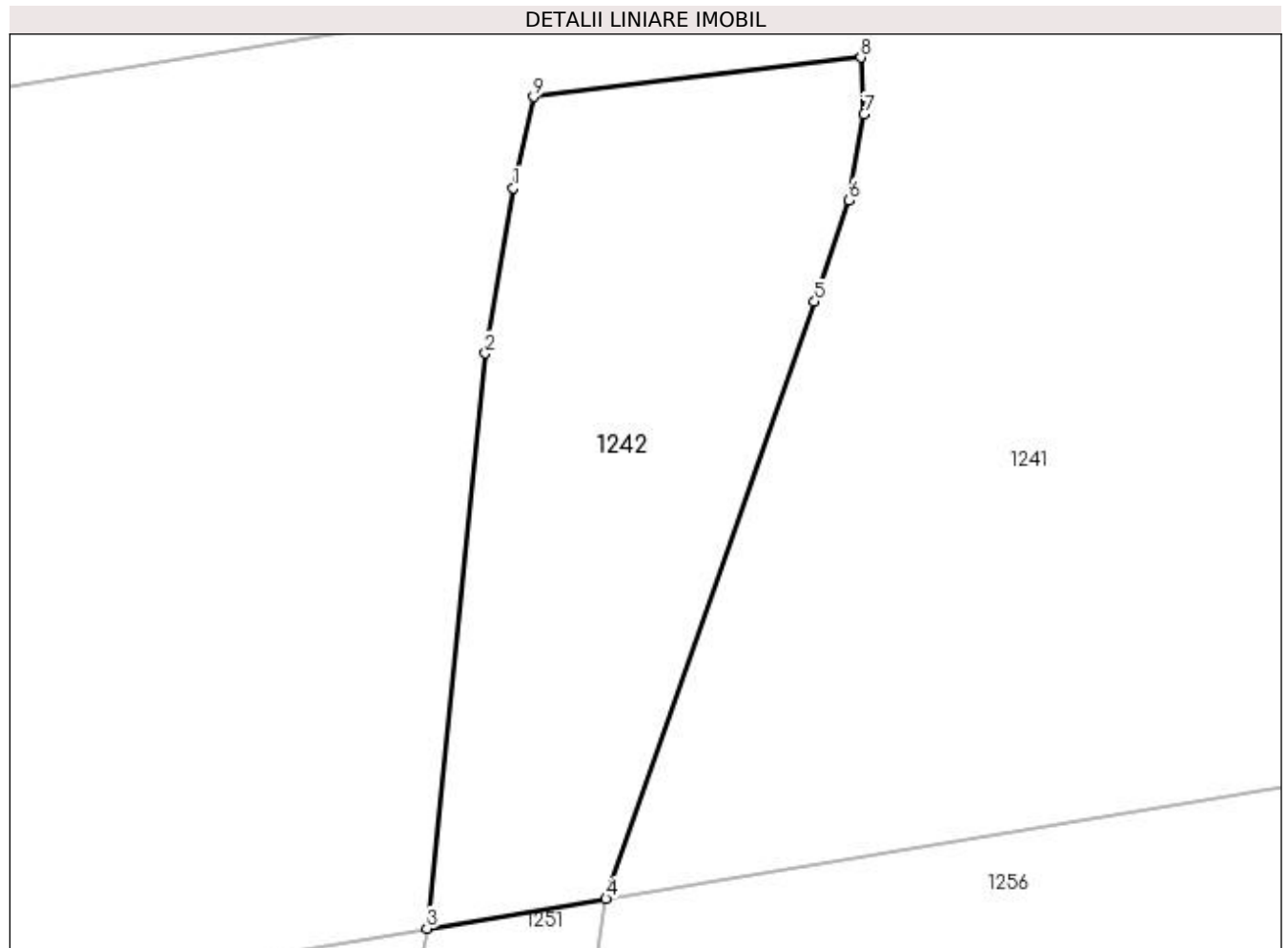
Inscrieri privind dezmembramintele dreptului de proprietate, drepturi reale de garanție și sarcini	Referințe
NU SUNT	

Anexa Nr. 1 La Partea I

Teren

Nr cadastral	Suprafața (mp)*	Observații / Referințe
	600	

* Suprafața este determinată în planul de proiecție Stereo 70.



Date referitoare la teren

Crt	Categorie folosință	Intra vilan	Suprafața (mp)	Tarla	Parcelă	Nr. topo	Observații / Referințe
1	faneata	NU	600	59	3057/2	-	

Lungime Segmente

1) Valorile lungimilor segmentelor sunt obținute din proiecție în plan.

Punct început	X / Y	Punct sfârșit	X / Y	Lungime segment (** (m)
1	450.413,165 513.129,108	2	450.411,723 513.120,599	8.63
2	450.411,723 513.120,599	3	450.408,716 513.091,002	29.749
3	450.408,716 513.091,002	4	450.417,95 513.092,523	9.359
4	450.417,95 513.092,523	5	450.428,686 513.123,263	32.561
5	450.428,686 513.123,263	6	450.430,466 513.128,482	5.514

Punct început	X / Y	Punct sfârșit	X / Y	Lungime segment (** (m)
6	450.430,466 513.128,482	7	450.431,235 513.132,895	4.48
7	450.431,235 513.132,895	8	450.431,075 513.135,822	2.931
8	450.431,075 513.135,822	9	450.414,221 513.133,793	16.976
9	450.414,221 513.133,793	1	450.413,165 513.129,108	4.803

** Lungimile segmentelor sunt determinate în planul de proiecție Stereo 70 și sunt rotunjite la 1 milimetru.

*** Distanța dintre puncte este formată din segmente cumulate ce sunt mai mici decât valoarea 1 milimetru.

**DATE DESPRE IMOBILUL NR. 1243**

Oficiul de Cadastru și Publicitate Imobiliară SIBIU
Biroul de Cadastru și Publicitate Imobiliară Medias

A. Partea I. Descrierea imobilului

TEREN Extravilan

Adresa: Jud. Sibiu

Nr. Crt	Nr cadastral Nr. topografic	Suprafața* (mp)	Observații / Referințe
A1		1.800	Sector cadastral:47 Teren neimprejmuit;

B. Partea II. Proprietari și acte

Inscrieri privitoare la dreptul de proprietate și alte drepturi reale	Referințe
/	
Act Notarial nr. 124, din 09/10/2015 emis de NP LOHAN FLORENTINA (certificat de mostenitor);	
B1	A1
Intabulare, drept de PROPRIETATE, dobandit prin Succesiune, cota actuala 1/1 1) GHICĂSAN EUGENIA	

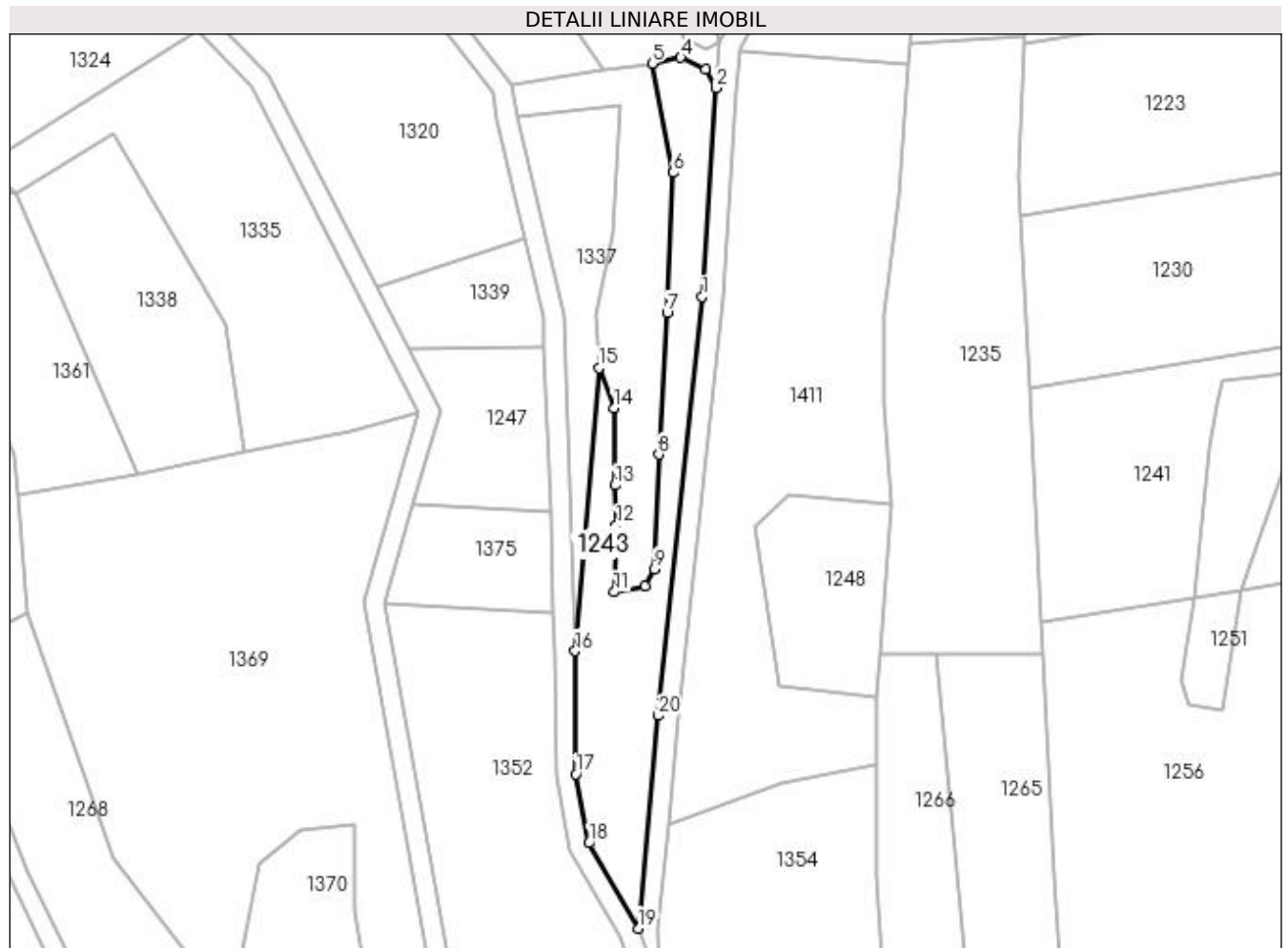
C. Partea III. SARCINI .

Inscrieri privind dezmembramintele dreptului de proprietate, drepturi reale de garanție și sarcini	Referințe
NU SUNT	

Anexa Nr. 1 La Partea I**Teren**

Nr cadastral	Suprafața (mp)*	Observații / Referințe
	1.800	

* Suprafața este determinată în planul de proiecție Stereo 70.

**Date referitoare la teren**

Crt	Categorie folosință	Intravilan	Suprafața (mp)	Tarla	Parcelă	Nr. topo	Observații / Referințe
1	arabil	NU	1.800	59	3084/1	-	

Lungime Segmente

1) Valorile lungimilor segmentelor sunt obținute din proiecție în plan.

Punct început	X / Y	Punct sfârșit	X / Y	Lungime segment (** (m)
1	450.311,255 513.150,55	2	450.313,951 513.191,789	41.327
2	450.313,951 513.191,789	3	450.311,932 513.195,573	4.289
3	450.311,932 513.195,573	4	450.307,051 513.197,843	5.383
4	450.307,051 513.197,843	5	450.301,349 513.196,677	5.821
5	450.301,349 513.196,677	6	450.305,54 513.175,092	21.989

Punct început	X / Y	Punct sfârşit	X / Y	Lungime segment (** (m)
6	450.305,54 513.175,092	7	450.304,34 513.147,268	27.85
7	450.304,34 513.147,268	8	450.302,716 513.119,316	27.999
8	450.302,716 513.119,316	9	450.301,778 513.096,644	22.691
9	450.301,778 513.096,644	10	450.299,87 513.093,256	3.888
10	450.299,87 513.093,256	11	450.293,836 513.092,088	6.146
11	450.293,836 513.092,088	12	450.294,27 513.105,286	13.205
12	450.294,27 513.105,286	13	450.293,985 513.113,225	7.945
13	450.293,985 513.113,225	14	450.293,752 513.128,44	15.216
14	450.293,752 513.128,44	15	450.290,835 513.136,456	8.53
15	450.290,835 513.136,456	16	450.286,138 513.080,442	56.211
16	450.286,138 513.080,442	17	450.286,27 513.056,107	24.335
17	450.286,27 513.056,107	18	450.288,832 513.042,446	13.9
18	450.288,832 513.042,446	19	450.298,617 513.025,55	19.525
19	450.298,617 513.025,55	20	450.302,575 513.067,631	42.267
20	450.302,575 513.067,631	1	450.311,255 513.150,55	83.372

** Lungimile segmentelor sunt determinate în planul de proiecție Stereo 70 și sunt rotunjite la 1 milimetru.

*** Distanța dintre puncte este formată din segmente cumulate ce sunt mai mici decât valoarea 1 milimetru.

**DATE DESPRE IMOBILUL NR. 1244**

Oficiul de Cadastru și Publicitate Imobiliară SIBIU
Biroul de Cadastru și Publicitate Imobiliară Medias

A. Partea I. Descrierea imobilului

TEREN Extravilan

Adresa: Jud. Sibiu

Nr. Crt	Nr cadastral Nr. topografic	Suprafața* (mp)	Observații / Referințe
A1		800	Sector cadastral:47 Teren neimprejmut;

B. Partea II. Proprietari și acte

Inscrieri privitoare la dreptul de proprietate și alte drepturi reale		Referințe
/		
Act Notarial nr. 133, din 03/09/1996 emis de NP AXENTE MIA (certificat de mostenitor);		
B1	Intabulare, drept de PROPRIETATE, dobandit prin Succesiune, cota actuala 20/120 1) LUCA LUCREȚIA-MARIA	A1
B2	Intabulare, drept de PROPRIETATE, dobandit prin Succesiune, cota actuala 20/120 1) CRUCERU ANGELA	A1
B3	Intabulare, drept de PROPRIETATE, dobandit prin Succesiune, cota actuala 20/120 1) HURUBEAN MARIA	A1
B4	Intabulare, drept de PROPRIETATE, dobandit prin Succesiune, cota actuala 20/120 1) CÎMPEAN ELENA	A1
Act Notarial nr. 196, din 27/11/2014 emis de NP AXENTE MIA (certificat de mostenitor);		
B5	Intabulare, drept de PROPRIETATE, dobandit prin Succesiune, cota actuala 5/120 1) BOIEȘAN ELENA	A1
B6	Intabulare, drept de PROPRIETATE, dobandit prin Succesiune, cota actuala 15/120 1) BOIEȘAN BIANCA-ANDREEA	A1
Act Notarial nr. 19, din 08/04/2015 emis de NP DANIELA HELJU (certificat de mostenitor);		
B7	Intabulare, drept de PROPRIETATE, dobandit prin Succesiune, cota actuala 4/120 1) LUCA LUCREȚIA-MARIA	A1
B8	Intabulare, drept de PROPRIETATE, dobandit prin Succesiune, cota actuala 4/120 1) CRUCERU ANGELA	A1
B9	Intabulare, drept de PROPRIETATE, dobandit prin Succesiune, cota actuala 4/120 1) HURUBEAN MARIA	A1
B10	Intabulare, drept de PROPRIETATE, dobandit prin Succesiune, cota actuala 4/120 1) CÎMPEAN ELENA	A1
B11	Intabulare, drept de PROPRIETATE, dobandit prin Succesiune, cota actuala 4/120 1) BOIEȘAN BIANCA-ANDREEA	A1

C. Partea III. SARCINI .

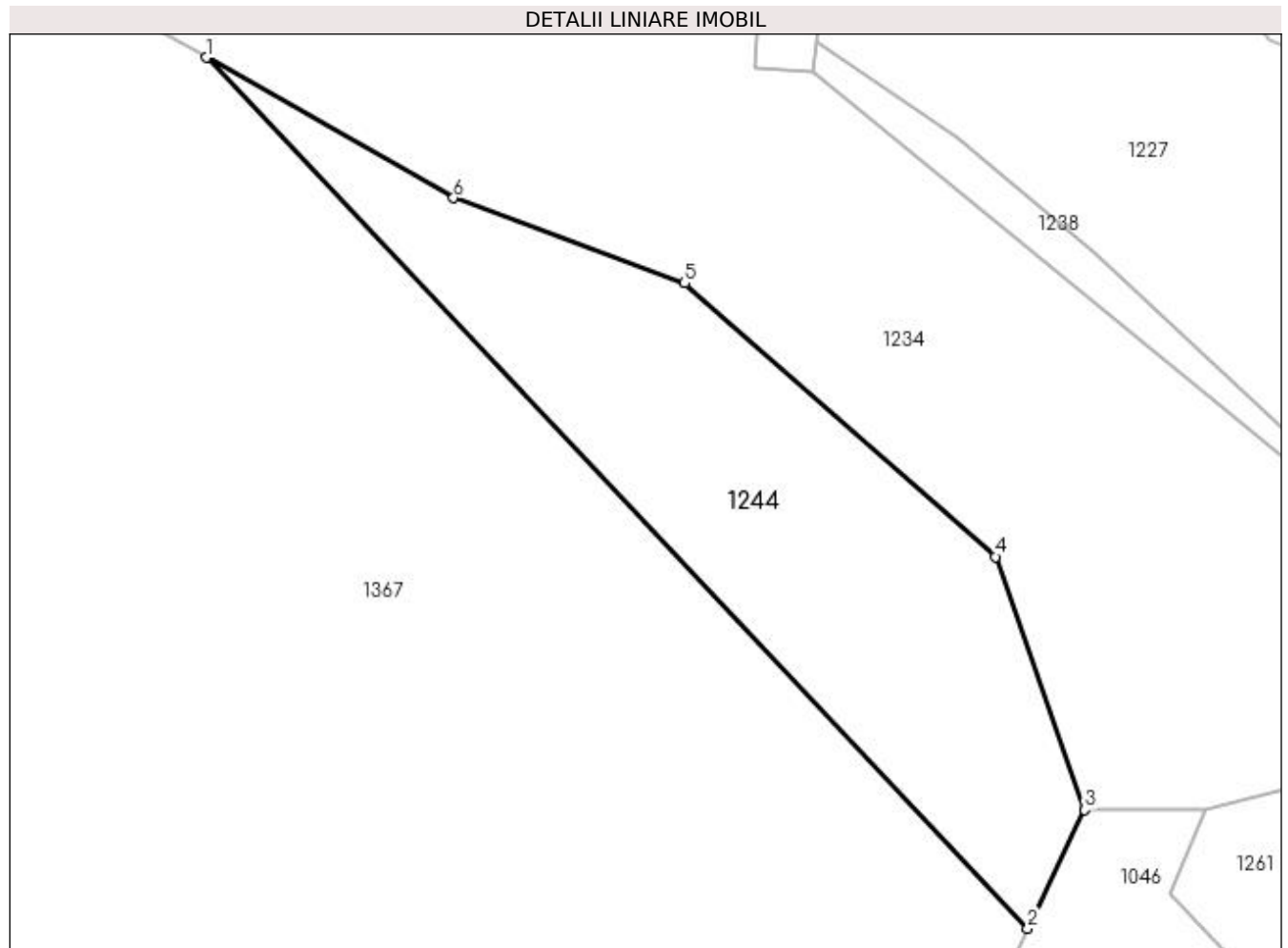
Inscrieri privind dezmembramintele dreptului de proprietate, drepturi reale de garanție și sarcini	Referințe
NU SUNT	

Anexa Nr. 1 La Partea I

Teren

Nr cadastral	Suprafața (mp)*	Observații / Referințe
	800	

* Suprafața este determinată în planul de proiecție Stereo 70.



Date referitoare la teren

Crt	Categorie folosință	Intra vilan	Suprafața (mp)	Tarla	Parcelă	Nr. topo	Observații / Referințe
1	faneata	NU	800	59	3144/2	-	

Lungime Segmente

1) Valorile lungimilor segmentelor sunt obținute din proiecție în plan.

Punct început	X / Y	Punct sfârșit	X / Y	Lungime segment (** (m)
1	449.799,214 513.138,985	2	449.854,639 513.080,271	80.742
2	449.854,639 513.080,271	3	449.858,476 513.088,266	8.869
3	449.858,476 513.088,266	4	449.852,463 513.105,334	18.096
4	449.852,463 513.105,334	5	449.831,481 513.123,77	27.931
5	449.831,481 513.123,77	6	449.815,886 513.129,528	16.623

Punct început	X / Y	Punct sfârșit	X / Y	Lungime segment (** (m)
6	449.815,886 513.129,528	1	449.799,214 513.138,985	19.168

** Lungimile segmentelor sunt determinate în planul de proiecție Stereo 70 și sunt rotunjite la 1 milimetru.

*** Distanța dintre puncte este formată din segmente cumulate ce sunt mai mici decât valoarea 1 milimetru.

**DATE DESPRE IMOBILUL NR. 1245**

Oficiul de Cadastru și Publicitate Imobiliară SIBIU
Biroul de Cadastru și Publicitate Imobiliară Medias

A. Partea I. Descrierea imobilului

TEREN Extravilan

Adresa: Jud. Sibiu

Nr. Crt	Nr cadastral Nr. topografic	Suprafața* (mp)	Observații / Referințe
A1		900	Sector cadastral:47 Teren neimprejmuit;

B. Partea II. Proprietari și acte

Inscrieri privitoare la dreptul de proprietate și alte drepturi reale	Referințe
/	
Act Administrativ nr. 654/6, din 25/05/1995 emis de CJSDPAT SIBIU (TITLU DE PROPRIETATE);	
B1	A1
Intabulare, drept de PROPRIETATE, dobândit prin Reconstituire, cota actuala 1/1 1) STANCIU ACHIM	

C. Partea III. SARCINI .

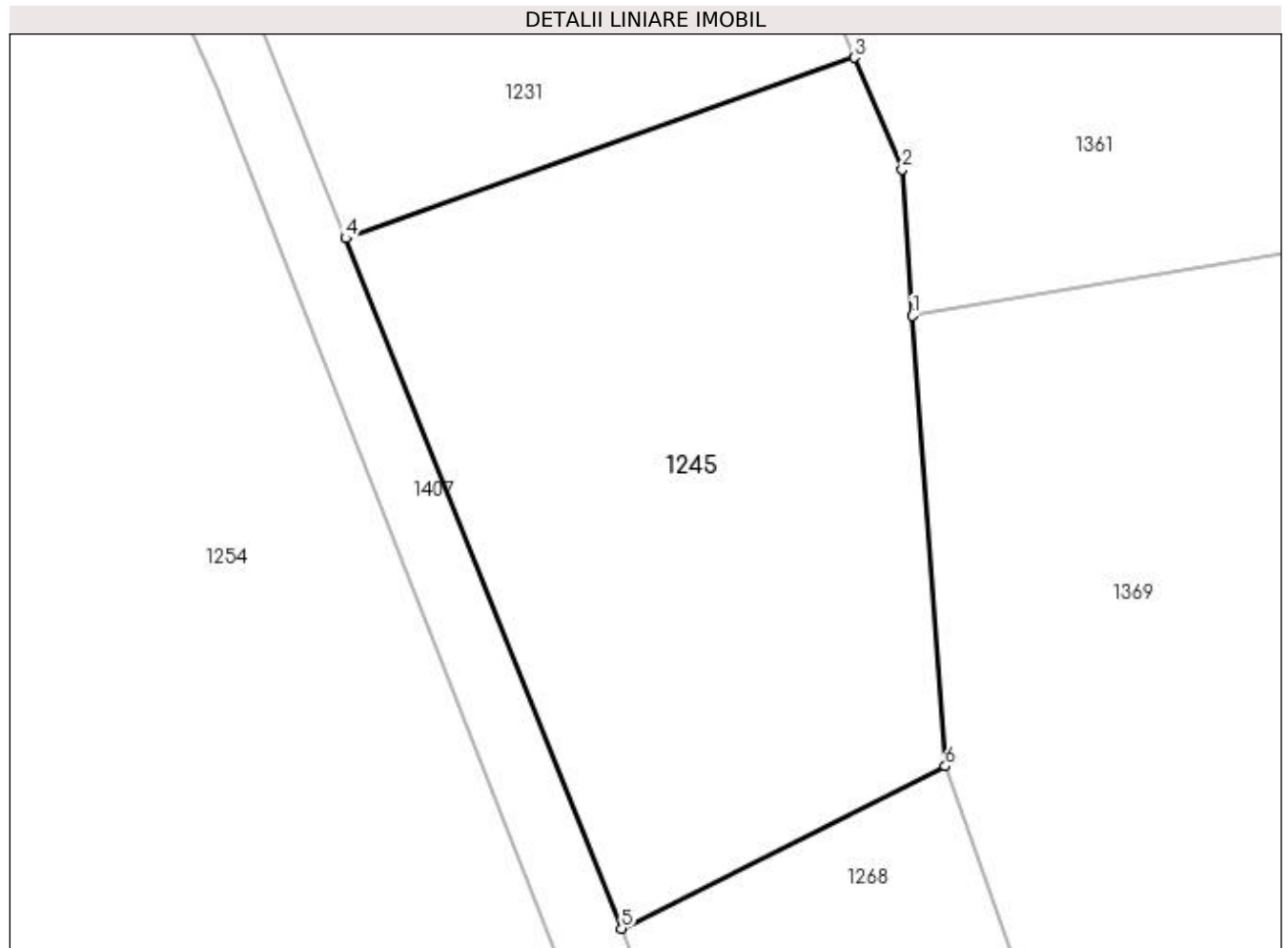
Inscrieri privind dezmembramintele dreptului de proprietate, drepturi reale de garanție și sarcini	Referințe
NU SUNT	

Anexa Nr. 1 La Partea I

Teren

Nr cadastral	Suprafața (mp)*	Observații / Referințe
	900	

* Suprafața este determinată în planul de proiecție Stereo 70.



Date referitoare la teren

Crt	Categorie folosință	Intra vilan	Suprafața (mp)	Tarla	Parcelă	Nr. topo	Observații / Referințe
1	arabil	NU	900	59	3110/6	-	

Lungime Segmente

1) Valorile lungimilor segmentelor sunt obținute din proiecție în plan.

Punct început	X / Y	Punct sfârșit	X / Y	Lungime segment (** (m)
1	450.175,791 513.111,467	2	450.175,242 513.119,063	7.616
2	450.175,242 513.119,063	3	450.172,771 513.124,852	6.294
3	450.172,771 513.124,852	4	450.146,364 513.115,478	28.021
4	450.146,364 513.115,478	5	450.160,68 513.079,678	38.556
5	450.160,68 513.079,678	6	450.177,479 513.088,1	18.792

Punct început	X / Y	Punct sfârșit	X / Y	Lungime segment (** (m)
6	450.177,479 513.088,1	1	450.175,791 513.111,467	23.428

** Lungimile segmentelor sunt determinate în planul de proiecție Stereo 70 și sunt rotunjite la 1 milimetru.

*** Distanța dintre puncte este formată din segmente cumulate ce sunt mai mici decât valoarea 1 milimetru.

**DATE DESPRE IMOBILUL NR. 1246**

Oficiul de Cadastru și Publicitate Imobiliară SIBIU
Biroul de Cadastru și Publicitate Imobiliară Medias

A. Partea I. Descrierea imobilului

TEREN Necunoscut

Adresa: Loc. Medias, Jud. Sibiu

Nr. Crt	Nr cadastral Nr. topografic	Suprafața* (mp)	Observații / Referințe
A1		600	Sector cadastral:47 Teren neimprejmuit;

B. Partea II. Proprietari și acte

Inscrieri privitoare la dreptul de proprietate și alte drepturi reale	Referințe
/	
Act Administrativ nr. 600/6, din 30/05/1995 emis de CJSDPAT SIBIU (TITLU DE PROPRIETATE);	
B1	A1
Intabulare, drept de PROPRIETATE, dobândit prin Reconstituire, cota actuala 1/1 1) POPA OLIMPIU	

C. Partea III. SARCINI .

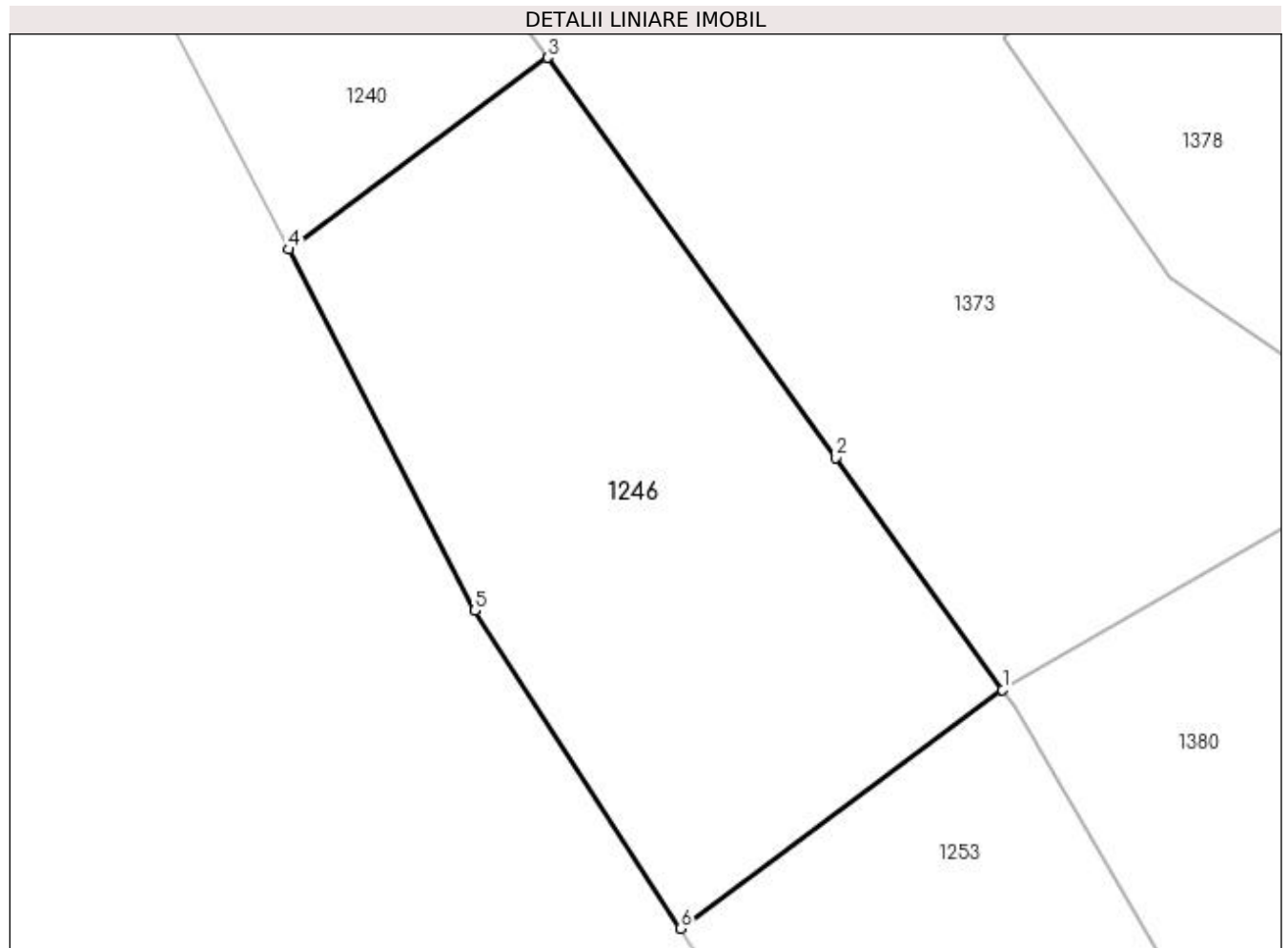
Inscrieri privind dezmembramintele dreptului de proprietate, drepturi reale de garanție și sarcini	Referințe
NU SUNT	

Anexa Nr. 1 La Partea I

Teren

Nr cadastral	Suprafaţa (mp)*	Observaţii / Referinţe
	600	

* Suprafaţa este determinată în planul de proiecţie Stereo 70.



Date referitoare la teren

Crt	Categorie folosinţă	Intra vilan	Suprafaţa (mp)	Tarla	Parcelă	Nr. topo	Observaţii / Referinţe
1	arabil	NU	506	59	3150/2	-	
2	arabil	DA	94	59	3150/2	-	

Lungime Segmente

1) Valorile lungimilor segmentelor sunt obţinute din proiecţie în plan.

Punct început	X / Y	Punct sfârşit	X / Y	Lungime segment (** (m)
1	449.712,977 513.092,562	2	449.705,362 513.103,134	13.029
2	449.705,362 513.103,134	3	449.692,243 513.121,349	22.448
3	449.692,243 513.121,349	4	449.680,436 513.112,614	14.688
4	449.680,436 513.112,614	5	449.688,922 513.096,177	18.498

Punct început	X / Y	Punct sfârșit	X / Y	Lungime segment (** (m)
5	449.688,922 513.096,177	6	449.698,3 513.081,703	17.247
6	449.698,3 513.081,703	1	449.712,977 513.092,562	18.257

** Lungimile segmentelor sunt determinate în planul de proiecție Stereo 70 și sunt rotunjite la 1 milimetru.

*** Distanța dintre puncte este formată din segmente cumulate ce sunt mai mici decât valoarea 1 milimetru.

**DATE DESPRE IMOBILUL NR. 1247**

Oficiul de Cadastru și Publicitate Imobiliară SIBIU
Biroul de Cadastru și Publicitate Imobiliară Medias

A. Partea I. Descrierea imobilului

TEREN Extravilan

Adresa: Jud. Sibiu

Nr. Crt	Nr cadastral Nr. topografic	Suprafața* (mp)	Observații / Referințe
A1		770	Sector cadastral:47 Teren neimprejmuit;

B. Partea II. Proprietari și acte

Inscrieri privitoare la dreptul de proprietate și alte drepturi reale	Referințe
/	
Act Normativ nr. 7, din 13/03/1996 emis de PARLAMENTUL ROMANIEI (lege);	
B1	A1
Inscrierea provizorie, drept de PROPRIETATE, dobandit prin Lege, cota actuala 1/1 1) MUNICIPIUL MEDIAȘ , CIF:4240677, proprietar neidentificat	

C. Partea III. SARCINI .

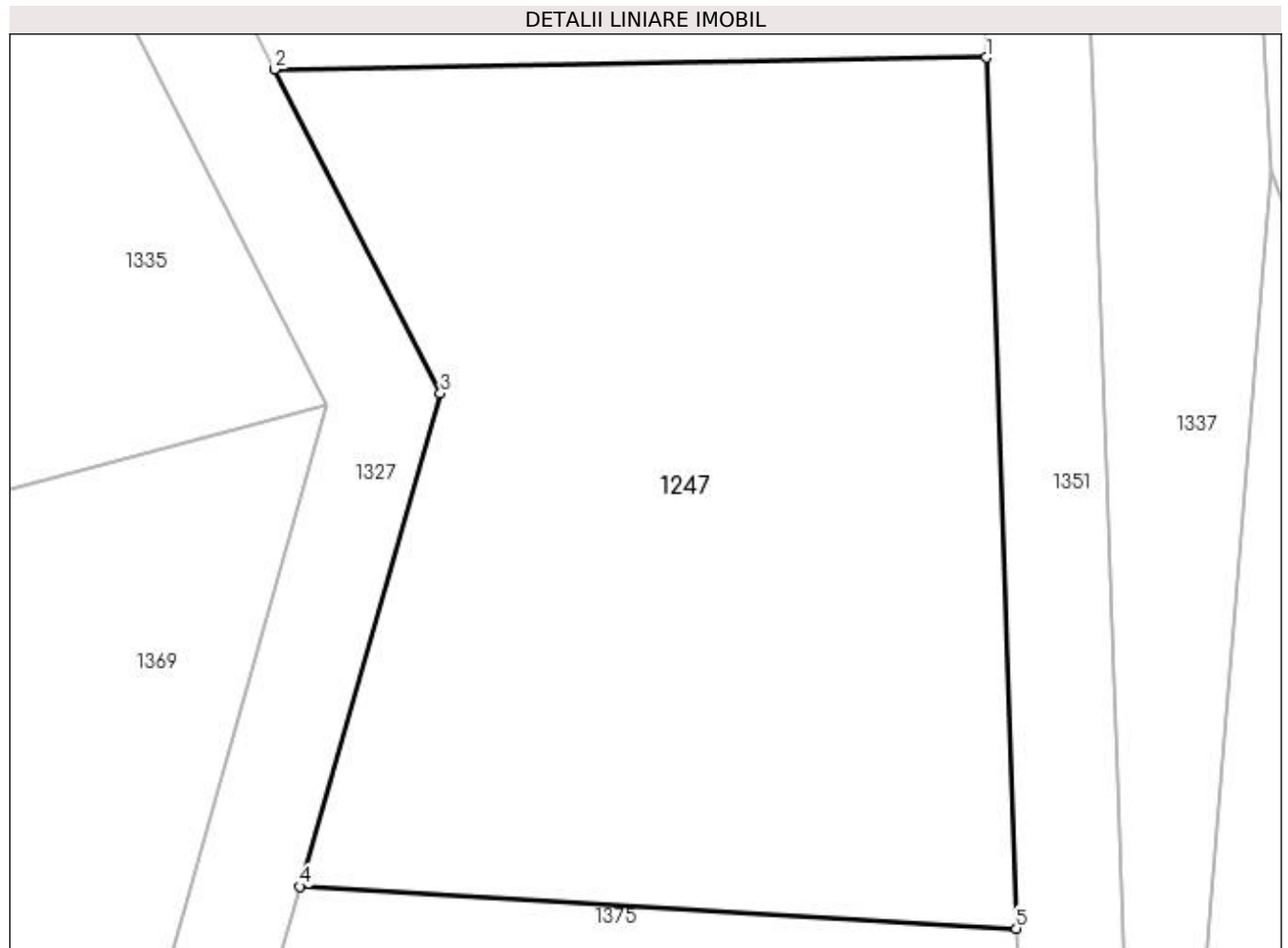
Inscrieri privind dezmembramintele dreptului de proprietate, drepturi reale de garanție și sarcini	Referințe
NU SUNT	

Anexa Nr. 1 La Partea I

Teren

Nr cadastral	Suprafața (mp)*	Observații / Referințe
	770	

* Suprafața este determinată în planul de proiecție Stereo 70.



Date referitoare la teren

Crt	Categorie folosință	Intra vilan	Suprafața (mp)	Tarla	Parcelă	Nr. topo	Observații / Referințe
1	faneata	NU	770	59	3077	-	

Lungime Segmente

1) Valorile lungimilor segmentelor sunt obținute din proiecție în plan.

Punct început	X / Y	Punct sfârșit	X / Y	Lungime segment (** (m)
1	450.280,025 513.140,752	2	450.253,109 513.140,302	26.919
2	450.253,109 513.140,302	3	450.259,389 513.128,059	13.76
3	450.259,389 513.128,059	4	450.254,073 513.109,419	19.383
4	450.254,073 513.109,419	5	450.281,177 513.107,83	27.15
5	450.281,177 513.107,83	1	450.280,025 513.140,752	32.942

**** Lungimile segmentelor sunt determinate în planul de proiecție Stereo 70 și sunt rotunjite la 1 milimetru.**

***** Distanța dintre puncte este formată din segmente cumulate ce sunt mai mici decât valoarea 1 milimetru.**

**DATE DESPRE IMOBILUL NR. 1248**

Oficiul de Cadastru și Publicitate Imobiliară SIBIU
Biroul de Cadastru și Publicitate Imobiliară Medias

A. Partea I. Descrierea imobilului

TEREN Extravilan

Adresa: Jud. Sibiu

Nr. Crt	Nr cadastral Nr. topografic	Suprafața* (mp)	Observații / Referințe
A1		879	Sector cadastral:47 Teren neimprejmuit;

B. Partea II. Proprietari și acte

Inscrieri privitoare la dreptul de proprietate și alte drepturi reale		Referințe
/		
Act Normativ nr. 7, din 13/03/1996 emis de PARLAMENTUL ROMANIEI (lege);		
B1	Inscrierea provizorie, drept de PROPRIETATE, dobandit prin Lege, cota actuala 1/1 1) MUNICIPIUL MEDIAȘ , CIF:4240677, proprietar neidentificat	A1

C. Partea III. SARCINI .

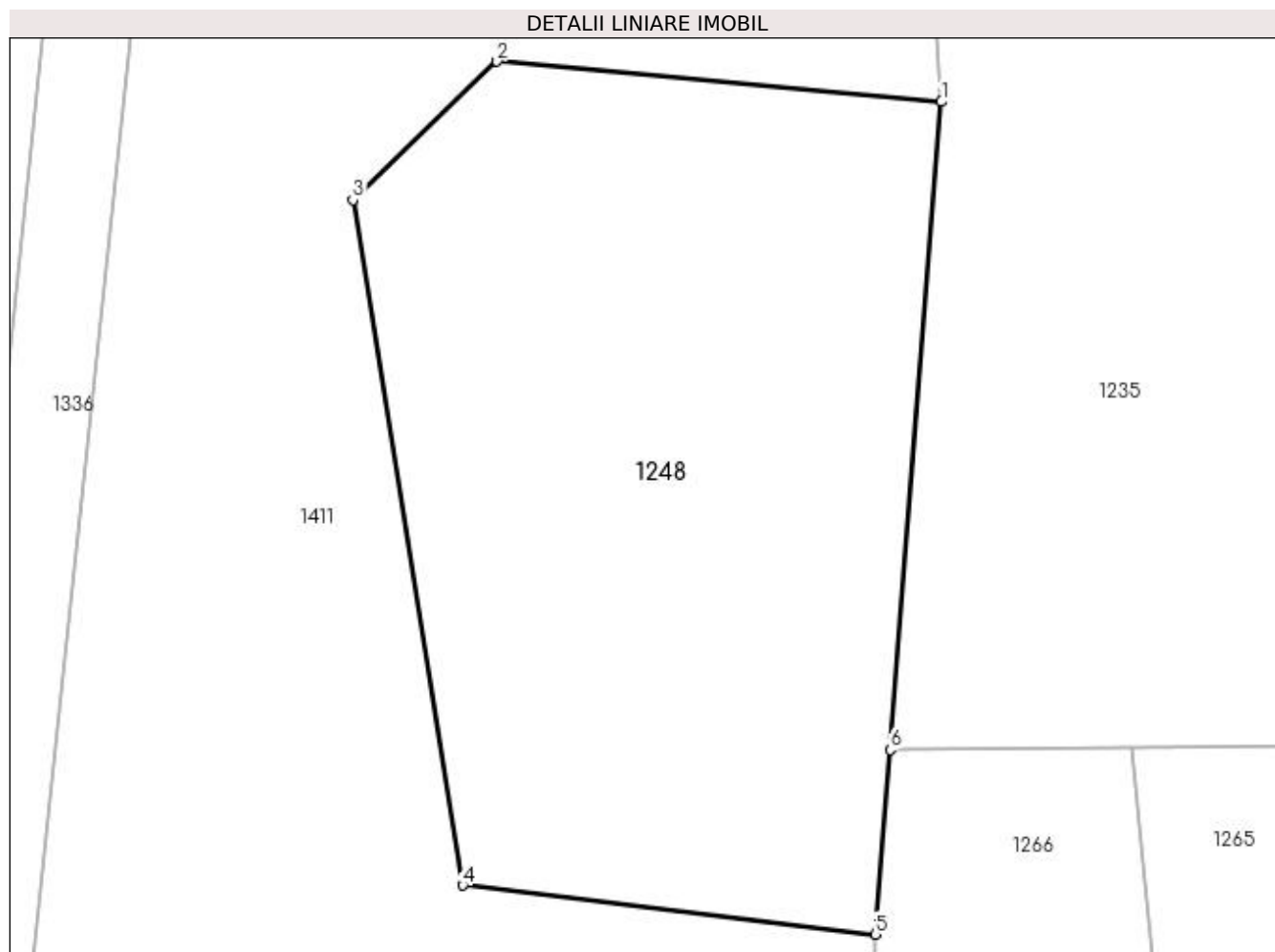
Inscrieri privind dezmembramintele dreptului de proprietate, drepturi reale de garanție și sarcini	Referințe
NU SUNT	

Anexa Nr. 1 La Partea I

Teren

Nr cadastral	Suprafața (mp)*	Observații / Referințe
	879	

* Suprafața este determinată în planul de proiecție Stereo 70.



Date referitoare la teren

Crt	Categorie folosință	Intra vilan	Suprafața (mp)	Tarla	Parcelă	Nr. topo	Observații / Referințe
1	faneata	NU	879	59	3072/13	-	

Lungime Segmente

1) Valorile lungimilor segmentelor sunt obținute din proiecție în plan.

Punct început	X / Y	Punct sfârșit	X / Y	Lungime segment (** (m)
1	450.348,715 513.109,616	2	450.328,233 513.111,476	20.566
2	450.328,233 513.111,476	3	450.321,583 513.105,098	9.215
3	450.321,583 513.105,098	4	450.326,644 513.073,531	31.97
4	450.326,644 513.073,531	5	450.345,663 513.071,271	19.153
5	450.345,663 513.071,271	6	450.346,34 513.079,774	8.53

Punct început	X / Y	Punct sfârșit	X / Y	Lungime segment (** (m)
6	450.346,34 513.079,774	1	450.348,715 513.109,616	29.936

** Lungimile segmentelor sunt determinate în planul de proiecție Stereo 70 și sunt rotunjite la 1 milimetru.

*** Distanța dintre puncte este formată din segmente cumulate ce sunt mai mici decât valoarea 1 milimetru.

**DATE DESPRE IMOBILUL NR. 1249**

Oficiul de Cadastru și Publicitate Imobiliară SIBIU
Biroul de Cadastru și Publicitate Imobiliară Medias

A. Partea I. Descrierea imobilului

TEREN Extravilan

Adresa: Jud. Sibiu

Nr. Crt	Nr cadastral Nr. topografic	Suprafața* (mp)	Observații / Referințe
A1		600	Sector cadastral:47 Teren neimprejmuit;

B. Partea II. Proprietari și acte

Inscrieri privitoare la dreptul de proprietate și alte drepturi reale	Referințe
/	
Hotarare Judecatoreasca nr. 599, din 03/05/2018 emis de JUDECATORIA MEDIAS (SENTINTA CIVILA);	
B1	A1
Intabulare, drept de PROPRIETATE, dobandit prin Hotarare Judecatoreasca, cota actuala 1/1 1) DĂRLOȘAN ȘTEFAN	

C. Partea III. SARCINI .

Inscrieri privind dezmembramintele dreptului de proprietate, drepturi reale de garanție și sarcini	Referințe
NU SUNT	

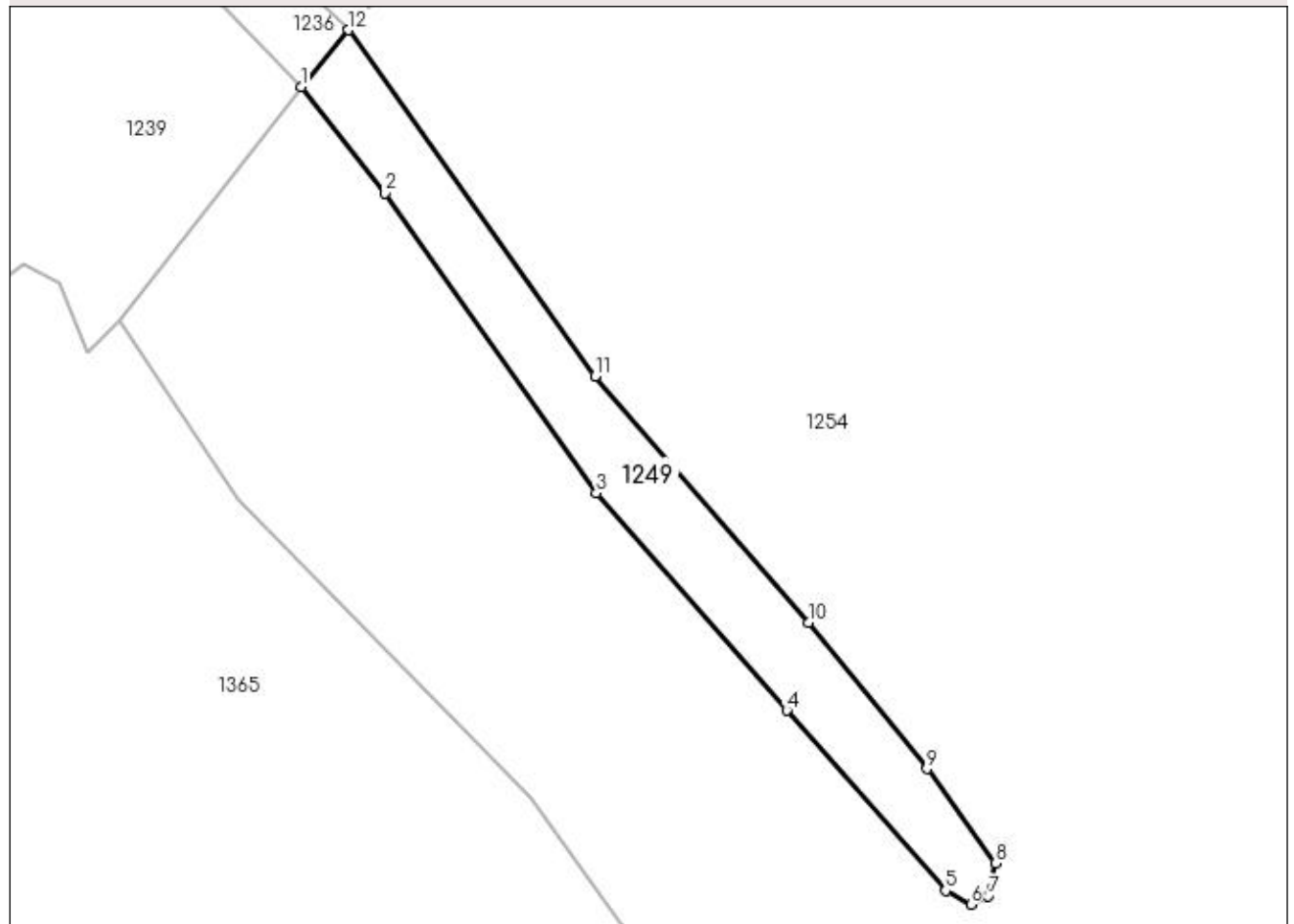
Anexa Nr. 1 La Partea I

Teren

Nr cadastral	Suprafața (mp)*	Observații / Referințe
	600	

* Suprafața este determinată în planul de proiecție Stereo 70.

DETALII LINIARE IMOBIL



Date referitoare la teren

Crt	Categorie folosință	Intravilan	Suprafața (mp)	Tarla	Parcelă	Nr. topo	Observații / Referințe
1	faneata	NU	600	59	3135/1	-	

Lungime Segmente

1) Valorile lungimilor segmentelor sunt obținute din proiecție în plan.

Punct început	X / Y	Punct sfârșit	X / Y	Lungime segment (** (m)
1	450.029,258 513.119,557	2	450.036,876 513.109,922	12.283
2	450.036,876 513.109,922	3	450.056,051 513.082,736	33.268
3	450.056,051 513.082,736	4	450.073,316 513.063,022	26.205
4	450.073,316 513.063,022	5	450.087,722 513.046,675	21.789
5	450.087,722 513.046,675	6	450.090,022 513.045,432	2.615

Punct început	X / Y	Punct sfârşit	X / Y	Lungime segment (** (m)
6	450.090,022 513.045,432	7	450.091,578 513.046,159	1.717
7	450.091,578 513.046,159	8	450.092,3 513.049,182	3.108
8	450.092,3 513.049,182	9	450.086,047 513.057,726	10.588
9	450.086,047 513.057,726	10	450.075,272 513.071,019	17.111
10	450.075,272 513.071,019	11	450.055,928 513.093,3	29.507
11	450.055,928 513.093,3	12	450.033,574 513.124,737	38.574
12	450.033,574 513.124,737	1	450.029,258 513.119,557	6.742

** Lungimile segmentelor sunt determinate în planul de proiecţie Stereo 70 şi sunt rotunjite la 1 milimetru.

*** Distanţa dintre puncte este formată din segmente cumulate ce sunt mai mici decât valoarea 1 milimetru.

**DATE DESPRE IMOBILUL NR. 1250**

Oficiul de Cadastru și Publicitate Imobiliară SIBIU
Biroul de Cadastru și Publicitate Imobiliară Medias

A. Partea I. Descrierea imobilului

TEREN Extravilan

Adresa: Jud. Sibiu

Nr. Crt	Nr cadastral Nr. topografic	Suprafața* (mp)	Observații / Referințe
A1		1.600	Sector cadastral:47 Teren neimprejmuit;

B. Partea II. Proprietari și acte

Inscrieri privitoare la dreptul de proprietate și alte drepturi reale	Referințe
/	
Act Administrativ nr. 579/6, din 23/05/1995 emis de CJSDPAT SIBIU (TITLU DE PROPRIETATE);	
B1	A1
Intabulare, drept de PROPRIETATE, dobândit prin Reconstituire, cota actuala 1/1	
1) POPOVICIU MIHAILĂ DEFUNCT:Da	
2) TOMA VICTORIA	

C. Partea III. SARCINI .

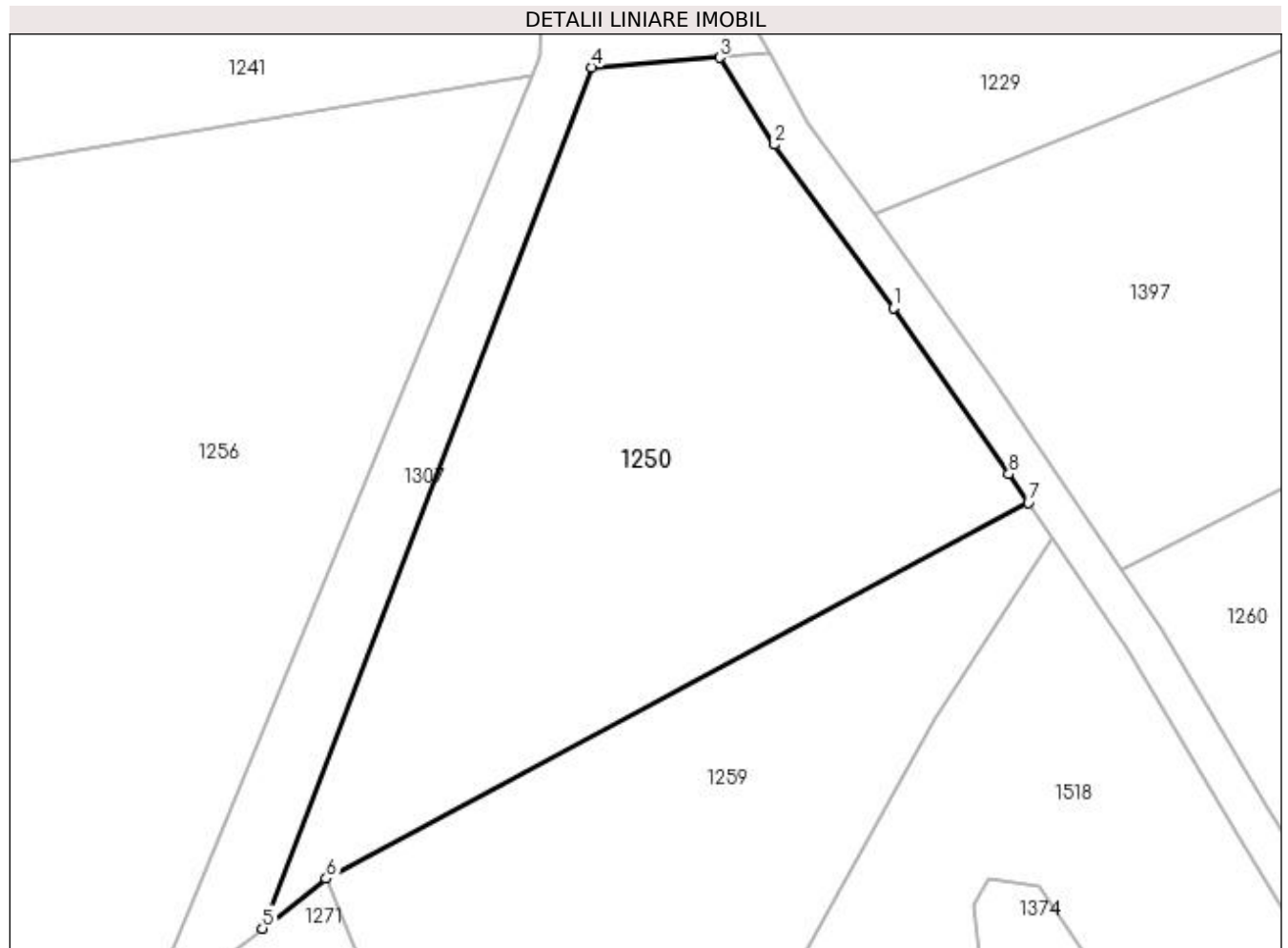
Inscrieri privind dezmembramintele dreptului de proprietate, drepturi reale de garanție și sarcini	Referințe
NU SUNT	

Anexa Nr. 1 La Partea I

Teren

Nr cadastral	Suprafața (mp)*	Observații / Referințe
	1.600	

* Suprafața este determinată în planul de proiecție Stereo 70.



Date referitoare la teren

Crt	Categorie folosință	Intra vilan	Suprafața (mp)	Tarla	Parcelă	Nr. topo	Observații / Referințe
1	arabil	NU	1.600	59	3042/17	-	

Lungime Segmente

1) Valorile lungimilor segmentelor sunt obținute din proiecție în plan.

Punct început	X / Y	Punct sfârșit	X / Y	Lungime segment (** (m)
1	450.554,448 513.093,012	2	450.545,505 513.105,283	15.184
2	450.545,505 513.105,283	3	450.541,378 513.111,81	7.723
3	450.541,378 513.111,81	4	450.531,77 513.111,076	9.635
4	450.531,77 513.111,076	5	450.507,046 513.046,412	69.229
5	450.507,046 513.046,412	6	450.511,838 513.050,15	6.077

Punct început	X / Y	Punct sfârșit	X / Y	Lungime segment (** (m)
6	450.511,838 513.050,15	7	450.564,585 513.078,372	59.822
7	450.564,585 513.078,372	8	450.563,119 513.080,546	2.622
8	450.563,119 513.080,546	1	450.554,448 513.093,012	15.185

** Lungimile segmentelor sunt determinate în planul de proiecție Stereo 70 și sunt rotunjite la 1 milimetru.

*** Distanța dintre puncte este formată din segmente cumulate ce sunt mai mici decât valoarea 1 milimetru.

**DATE DESPRE IMOBILUL NR. 1251**

Oficiul de Cadastru și Publicitate Imobiliară SIBIU
Biroul de Cadastru și Publicitate Imobiliară Medias

A. Partea I. Descrierea imobilului

TEREN Extravilan

Adresa: Jud. Sibiu

Nr. Crt	Nr cadastral Nr. topografic	Suprafața* (mp)	Observații / Referințe
A1		200	Sector cadastral:47 Teren neimprejmuit;

B. Partea II. Proprietari și acte

Inscrieri privitoare la dreptul de proprietate și alte drepturi reale	Referințe
/	
Act Administrativ nr. 949/6, din 26/05/1995 emis de CJSDPAT SIBIU (TITLU DE PROPRIETATE);	
B1	A1
Intabulare, drept de PROPRIETATE, dobandit prin Constituire, cota actuala 1/1 1) NEGHIRLĂ ALEXANDRU	

C. Partea III. SARCINI .

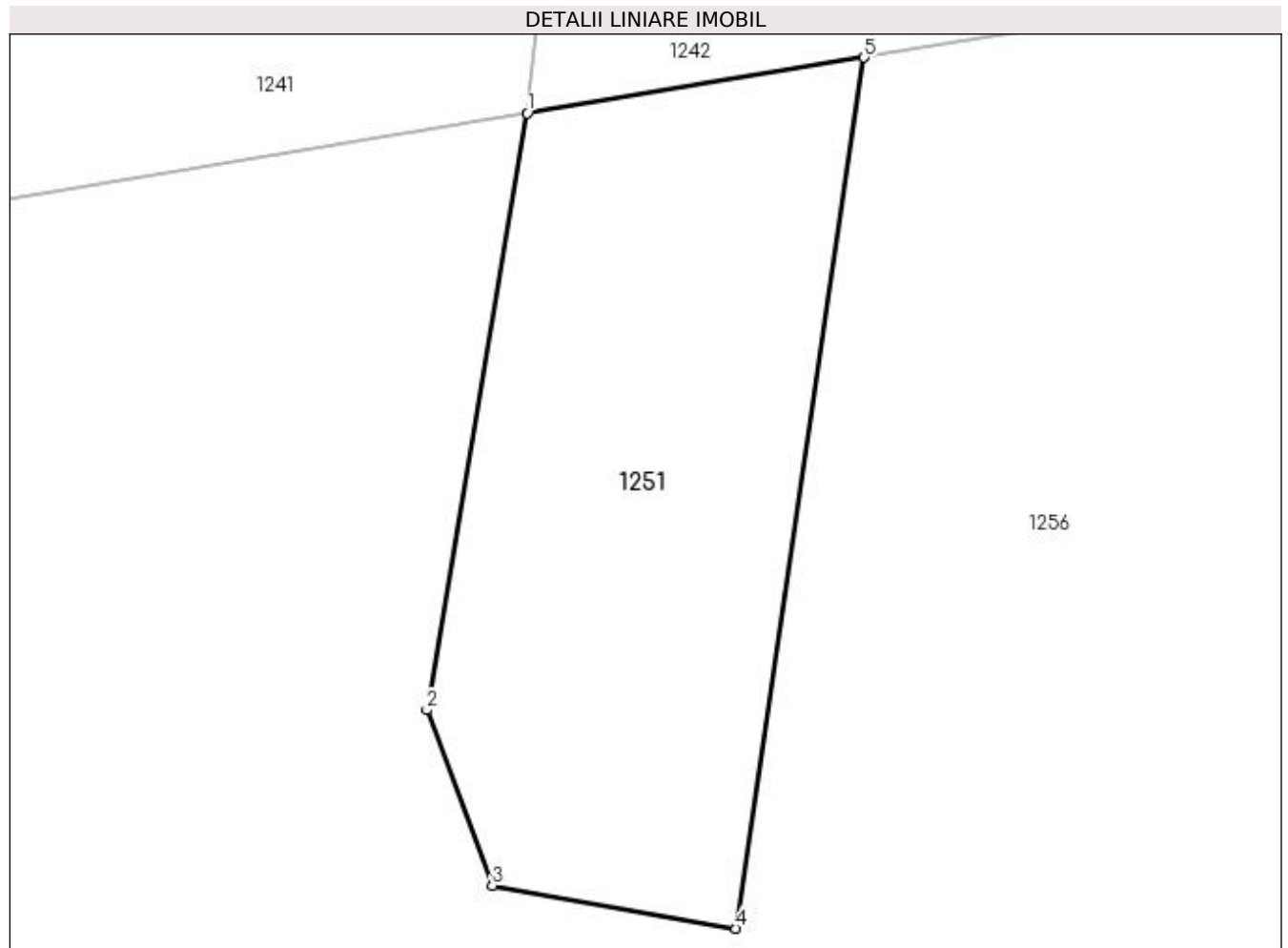
Inscrieri privind dezmembramintele dreptului de proprietate, drepturi reale de garanție și sarcini	Referințe
NU SUNT	

Anexa Nr. 1 La Partea I

Teren

Nr cadastral	Suprafața (mp)*	Observații / Referințe
	200	

* Suprafața este determinată în planul de proiecție Stereo 70.



Date referitoare la teren

Crt	Categorie folosință	Intra vilan	Suprafața (mp)	Tarla	Parcelă	Nr. topo	Observații / Referințe
1	faneata	NU	200	59	3057/1	-	

Lungime Segmente

1) Valorile lungimilor segmentelor sunt obținute din proiecție în plan.

Punct început	X / Y	Punct sfârșit	X / Y	Lungime segment (** (m)
1	450.408,716 513.091,002	2	450.405,96 513.074,657	16.575
2	450.405,96 513.074,657	3	450.407,756 513.069,846	5.135
3	450.407,756 513.069,846	4	450.414,439 513.068,672	6.786
4	450.414,439 513.068,672	5	450.417,95 513.092,523	24.108
5	450.417,95 513.092,523	1	450.408,716 513.091,002	9.359

**** Lungimile segmentelor sunt determinate în planul de proiecție Stereo 70 și sunt rotunjite la 1 milimetru.**

***** Distanța dintre puncte este formată din segmente cumulate ce sunt mai mici decât valoarea 1 milimetru.**

**DATE DESPRE IMOBILUL NR. 1252**

Oficiul de Cadastru și Publicitate Imobiliară SIBIU
Biroul de Cadastru și Publicitate Imobiliară Medias

A. Partea I. Descrierea imobilului

TEREN Extravilan

Adresa: Jud. Sibiu

Nr. Crt	Nr cadastral Nr. topografic	Suprafața* (mp)	Observații / Referințe
A1		6.230	Sector cadastral:47 Teren neimprejmuit;

B. Partea II. Proprietari și acte

Inscrieri privitoare la dreptul de proprietate și alte drepturi reale	Referințe
/	
Act Normativ nr. 7, din 13/03/1996 emis de PARLAMENTUL ROMANIEI (lege);	
B1	A1
Inscrierea provizorie, drept de PROPRIETATE, dobandit prin Lege, cota actuala 1/1 1) MUNICIPIUL MEDIAȘ , CIF:4240677, proprietar neidentificat	

C. Partea III. SARCINI .

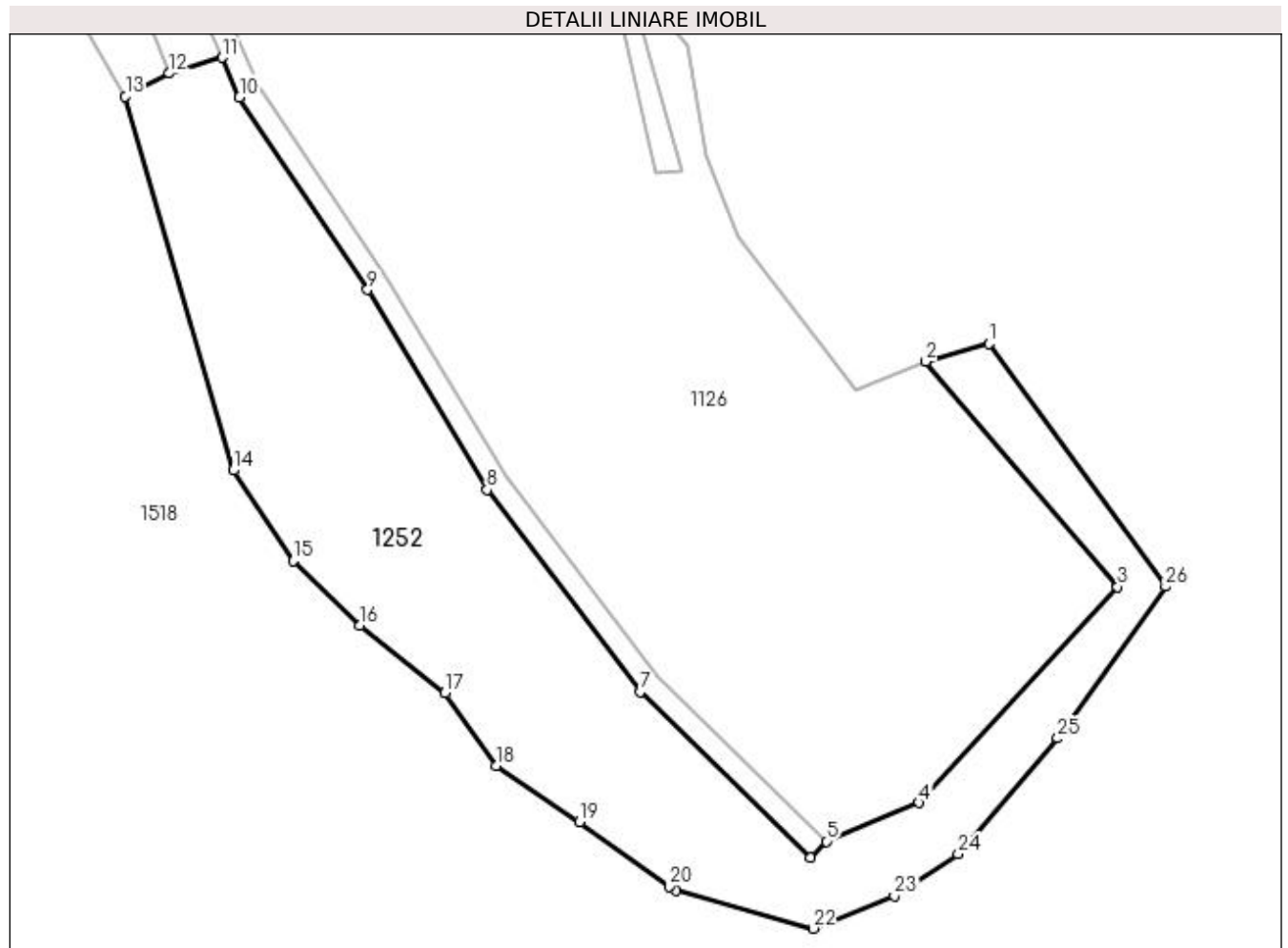
Inscrieri privind dezmembramintele dreptului de proprietate, drepturi reale de garanție și sarcini	Referințe
NU SUNT	

Anexa Nr. 1 La Partea I

Teren

Nr cadastral	Suprafața (mp)*	Observații / Referințe
	6.230	

* Suprafața este determinată în planul de proiecție Stereo 70.



Date referitoare la teren

Crt	Categorie folosință	Intra vilan	Suprafața (mp)	Tarla	Parcelă	Nr. topo	Observații / Referințe
1	arabil	NU	6.230	59	3010/11	-	

Lungime Segmente

1) Valorile lungimilor segmentelor sunt obținute din proiecție în plan.

Punct început	X / Y	Punct sfârșit	X / Y	Lungime segment (** (m)
1	450.892,144 513.577,305	2	450.881,096 513.574,227	11.469
3	450.914,526 513.534,973	4	450.879,92 513.497,343	51.123
5	450.863,742 513.490,644	6	450.860,975 513.487,755	4.0
7	450.831,26 513.516,671	8	450.804,606 513.551,863	44.147
9	450.783,753 513.586,745	10	450.761,426 513.620,275	40.283

Punct început	X / Y	Punct sfârșit	X / Y	Lungime segment (** (m)
2	450.881,096 513.574,227	3	450.914,526 513.534,973	51.559
4	450.879,92 513.497,343	5	450.863,742 513.490,644	17.51
6	450.860,975 513.487,755	7	450.831,26 513.516,671	41.462
8	450.804,606 513.551,863	9	450.783,753 513.586,745	40.64
10	450.761,426 513.620,275	11	450.758,391 513.627,165	7.529

Punct început	X / Y	Punct sfârșit	X / Y	Lungime segment (** (m)
11	450.758,391 513.627,165	12	450.749,222 513.624,39	9.58
13	450.741,531 513.620,425	14	450.760,341 513.555,273	67.813
15	450.770,767 513.539,472	16	450.782,426 513.528,224	16.2
17	450.797,27 513.516,532	18	450.806,217 513.503,789	15.57
19	450.820,696 513.494,048	20	450.836,322 513.482,809	19.249
21	450.837,561 513.482,066	22	450.861,409 513.475,454	24.748
23	450.875,588 513.481,154	24	450.886,74 513.488,421	13.311
25	450.904,065 513.508,596	26	450.922,888 513.535,054	32.471

Punct început	X / Y	Punct sfârșit	X / Y	Lungime segment (** (m)
12	450.749,222 513.624,39	13	450.741,531 513.620,425	8.653
14	450.760,341 513.555,273	15	450.770,767 513.539,472	18.93
16	450.782,426 513.528,224	17	450.797,27 513.516,532	18.896
18	450.806,217 513.503,789	19	450.820,696 513.494,048	17.45
20	450.836,322 513.482,809	21	450.837,561 513.482,066	1.445
22	450.861,409 513.475,454	23	450.875,588 513.481,154	15.281
24	450.886,74 513.488,421	25	450.904,065 513.508,596	26.593
26	450.922,888 513.535,054	1	450.892,144 513.577,305	52.253

** Lungimile segmentelor sunt determinate în planul de proiecție Stereo 70 și sunt rotunjite la 1 milimetru.

*** Distanța dintre puncte este formată din segmente cumulate ce sunt mai mici decât valoarea 1 milimetru.

**DATE DESPRE IMOBILUL NR. 1253**

Oficiul de Cadastru și Publicitate Imobiliară SIBIU
Biroul de Cadastru și Publicitate Imobiliară Medias

A. Partea I. Descrierea imobilului

TEREN Necunoscut

Adresa: Loc. Medias, Jud. Sibiu

Nr. Crt	Nr cadastral Nr. topografic	Suprafața* (mp)	Observații / Referințe
A1		400	Sector cadastral:47 Teren neimprejmuit;

B. Partea II. Proprietari și acte

Inscrieri privitoare la dreptul de proprietate și alte drepturi reale	Referințe
/	
Act Administrativ nr. 702/6, din 22/05/1995 emis de CJSDPAT SIBIU (TITLU DE PROPRIETATE);	
B1	A1
Intabulare, drept de PROPRIETATE, dobândit prin Reconstituire, cota actuala 1/1 1) POPA NICOLAE	

C. Partea III. SARCINI .

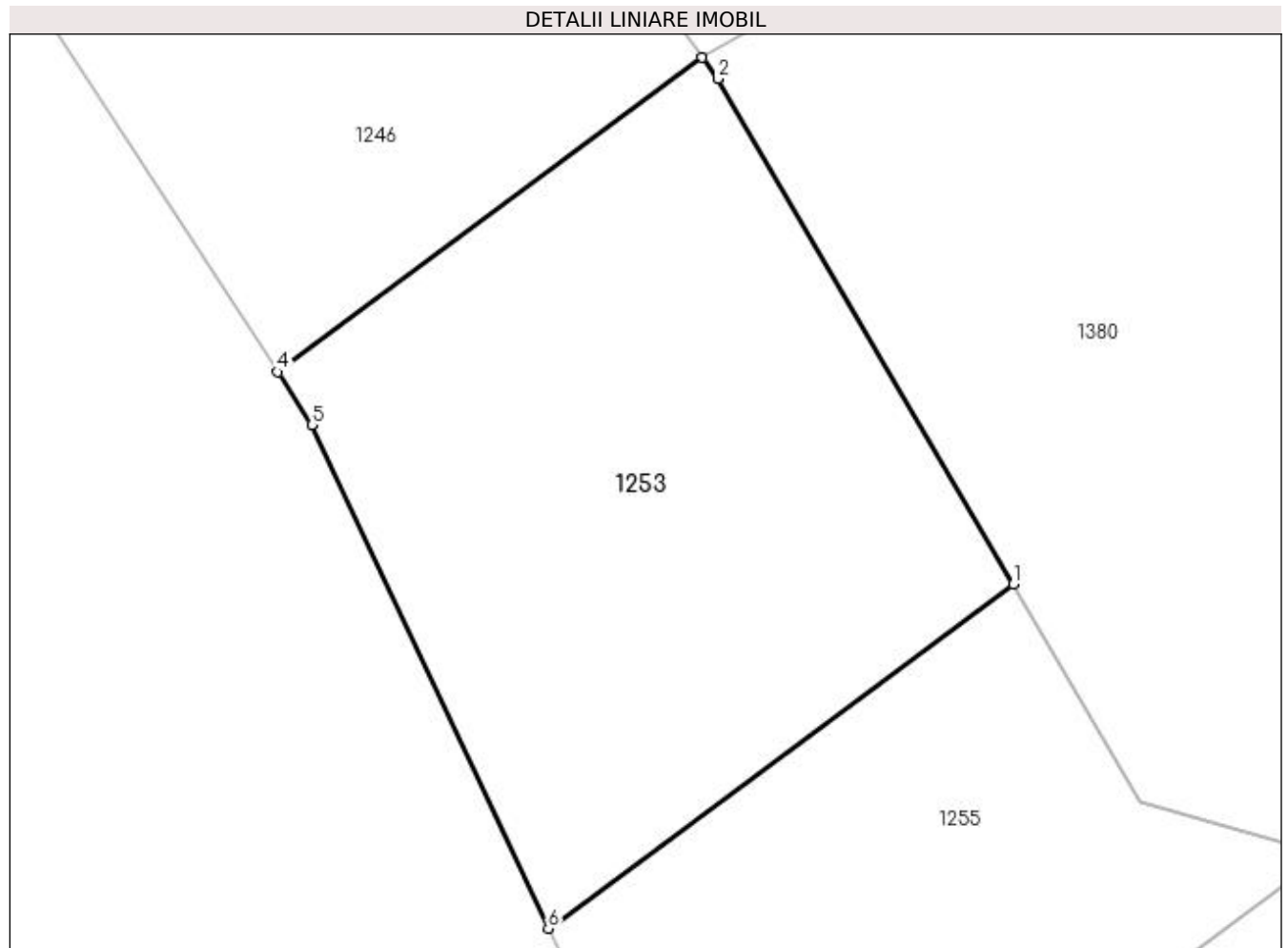
Inscrieri privind dezmembramintele dreptului de proprietate, drepturi reale de garanție și sarcini	Referințe
NU SUNT	

Anexa Nr. 1 La Partea I

Teren

Nr cadastral	Suprafața (mp)*	Observații / Referințe
	400	

* Suprafața este determinată în planul de proiecție Stereo 70.



Date referitoare la teren

Crt	Categorie folosință	Intra vilan	Suprafața (mp)	Tarla	Parcelă	Nr. topo	Observații / Referințe
1	arabil	NU	317	59	3150/3	-	
2	arabil	DA	83	59	3150/3	-	

Lungime Segmente

1) Valorile lungimilor segmentelor sunt obținute din proiecție în plan.

Punct început	X / Y	Punct sfârșit	X / Y	Lungime segment (** (m)
1	449.723,722 513.074,367	2	449.713,506 513.091,827	20.23
2	449.713,506 513.091,827	3	449.712,977 513.092,562	0.905
3	449.712,977 513.092,562	4	449.698,3 513.081,703	18.257
4	449.698,3 513.081,703	5	449.699,482 513.079,878	2.174

Punct început	X / Y	Punct sfârșit	X / Y	Lungime segment (** (m)
5	449.699,482 513.079,878	6	449.707,65 513.062,475	19.225
6	449.707,65 513.062,475	1	449.723,722 513.074,367	19.993

** Lungimile segmentelor sunt determinate în planul de proiecție Stereo 70 și sunt rotunjite la 1 milimetru.

*** Distanța dintre puncte este formată din segmente cumulate ce sunt mai mici decât valoarea 1 milimetru.

**DATE DESPRE IMOBILUL NR. 1254**

Oficiul de Cadastru și Publicitate Imobiliară SIBIU
Biroul de Cadastru și Publicitate Imobiliară Medias

A. Partea I. Descrierea imobilului

TEREN Extravilan

Adresa: Jud. Sibiu

Nr. Crt	Nr cadastral Nr. topografic	Suprafața* (mp)	Observații / Referințe
A1		19.700	Sector cadastral:47 Teren neimpregmuit;

B. Partea II. Proprietari și acte

Inscrieri privitoare la dreptul de proprietate și alte drepturi reale		Referințe
/		
Hotarare Judecatoreasca nr. 599, din 03/05/2018 emis de JUDECATORIA MEDIAS (SENTINTA CIVILA);		
B1	Intabulare, drept de PROPRIETATE, dobandit prin Hotarare Judecatoreasca, cota actuala 2/3 1) OPRIȘ OVIDIU-TUDOR	A1
B2	Intabulare, drept de PROPRIETATE, dobandit prin Hotarare Judecatoreasca, cota actuala 1/3 1) DÂRLOȘAN ȘTEFAN	A1

C. Partea III. SARCINI .

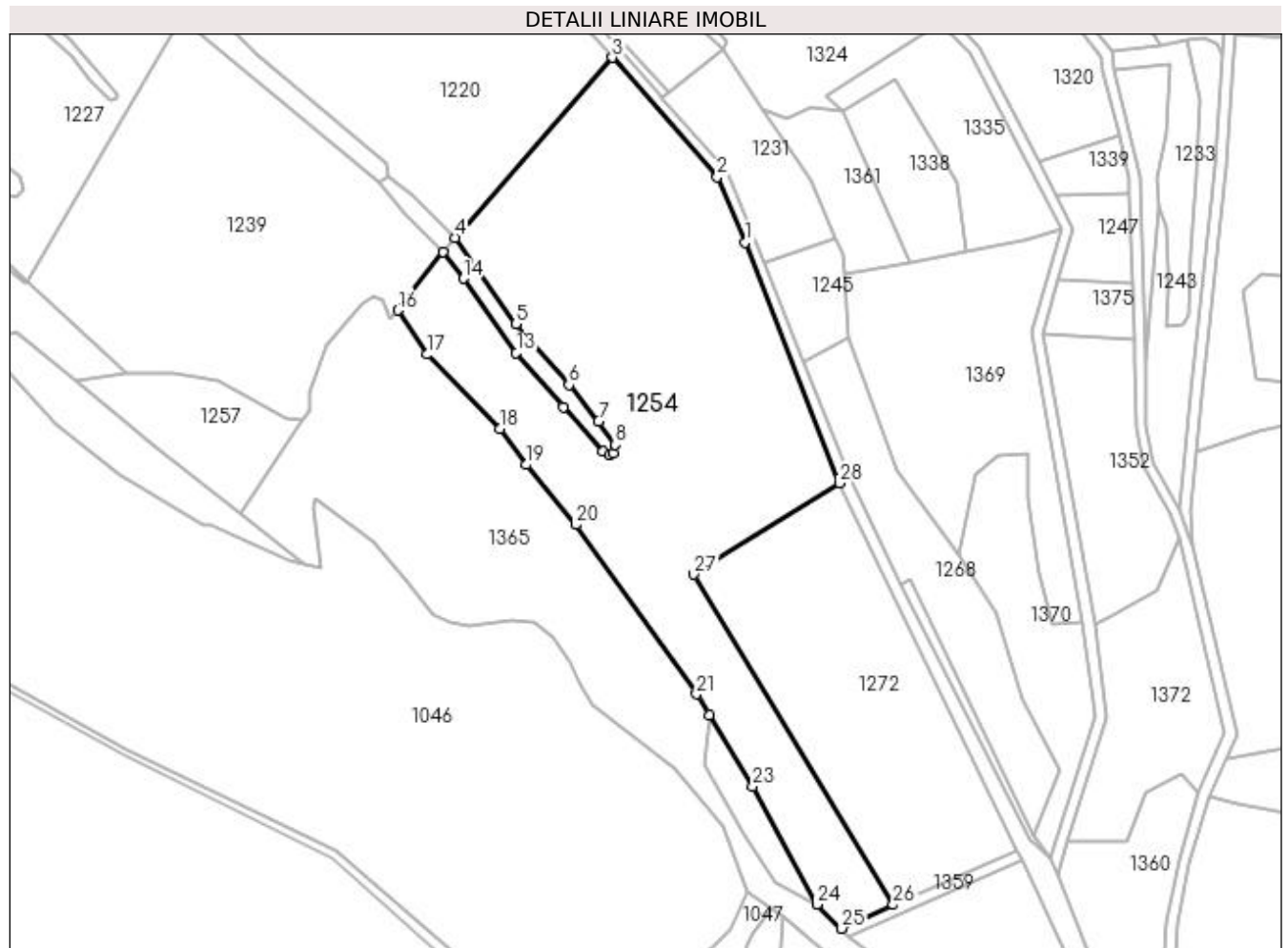
Inscrieri privind dezmembramintele dreptului de proprietate, drepturi reale de garanție și sarcini	Referințe
NU SUNT	

Anexa Nr. 1 La Partea I

Teren

Nr cadastral	Suprafața (mp)*	Observații / Referințe
	19.700	

* Suprafața este determinată în planul de proiecție Stereo 70.



Date referitoare la teren

Crt	Categorie folosință	Intra vilan	Suprafața (mp)	Tarla	Parcelă	Nr. topo	Observații / Referințe
1	arabil	NU	19.700	59	3137/2	-	

Lungime Segmente

1) Valorile lungimilor segmentelor sunt obținute din proiecție în plan.

Punct început	X / Y	Punct sfârșit	X / Y	Lungime segment (** (m)	Punct început	X / Y	Punct sfârșit	X / Y	Lungime segment (** (m)
1	450.139,714 513.123,113	2	450.129,453 513.146,994	25.992	2	450.129,453 513.146,994	3	450.091,143 513.190,526	57.988
3	450.091,143 513.190,526	4	450.033,574 513.124,737	87.421	4	450.033,574 513.124,737	5	450.055,928 513.093,3	38.574
5	450.055,928 513.093,3	6	450.075,272 513.071,019	29.507	6	450.075,272 513.071,019	7	450.086,047 513.057,726	17.111
7	450.086,047 513.057,726	8	450.092,3 513.049,182	10.588	8	450.092,3 513.049,182	9	450.091,578 513.046,159	3.108
9	450.091,578 513.046,159	10	450.090,022 513.045,432	1.717	10	450.090,022 513.045,432	11	450.087,722 513.046,675	2.615

Punct început	X / Y	Punct sfârșit	X / Y	Lungime segment (** (m)
11	450.087,722 513.046,675	12	450.073,316 513.063,022	21.789
13	450.056,051 513.082,736	14	450.036,876 513.109,922	33.268
15	450.029,258 513.119,557	16	450.012,756 513.098,302	26.91
17	450.023,576 513.082,164	18	450.050,085 513.055,07	37.906
19	450.059,58 513.041,879	20	450.077,816 513.020,07	28.428
21	450.121,848 512.958,13	22	450.126,486 512.950,596	8.847
23	450.142,53 512.924,536	24	450.165,899 512.881,495	48.976
25	450.174,979 512.872,656	26	450.193,75 512.881,32	20.674
27	450.120,914 513.001,866	28	450.174,152 513.035,216	62.821

Punct început	X / Y	Punct sfârșit	X / Y	Lungime segment (** (m)
12	450.073,316 513.063,022	13	450.056,051 513.082,736	26.205
14	450.036,876 513.109,922	15	450.029,258 513.119,557	12.283
16	450.012,756 513.098,302	17	450.023,576 513.082,164	19.43
18	450.050,085 513.055,07	19	450.059,58 513.041,879	16.253
20	450.077,816 513.020,07	21	450.121,848 512.958,13	75.996
22	450.126,486 512.950,596	23	450.142,53 512.924,536	30.603
24	450.165,899 512.881,495	25	450.174,979 512.872,656	12.672
26	450.193,75 512.881,32	27	450.120,914 513.001,866	140.842
28	450.174,152 513.035,216	1	450.139,714 513.123,113	94.403

** Lungimile segmentelor sunt determinate în planul de proiecție Stereo 70 și sunt rotunjite la 1 milimetru.

*** Distanța dintre puncte este formată din segmente cumulate ce sunt mai mici decât valoarea 1 milimetru.

**DATE DESPRE IMOBILUL NR. 1255**

Oficiul de Cadastru și Publicitate Imobiliară SIBIU
Biroul de Cadastru și Publicitate Imobiliară Medias

A. Partea I. Descrierea imobilului

TEREN Necunoscut

Adresa: Loc. Medias, Jud. Sibiu

Nr. Crt	Nr cadastral Nr. topografic	Suprafața* (mp)	Observații / Referințe
A1		300	Sector cadastral:47 Teren neimprejmut;

B. Partea II. Proprietari și acte

Inscrieri privitoare la dreptul de proprietate și alte drepturi reale		Referințe
/		
Act Administrativ nr. 700/6, din 14/06/1995 emis de CJSDPAT SIBIU (TITLU DE PROPRIETATE);		
B1	Intabulare, drept de PROPRIETATE, dobandit prin Reconstituire, cota actuala 1/2 1) DUMITRESCU EMILIA	A1
Act Notarial nr. 129, din 10/08/2017 emis de NP CRISTEA DANIEL (certificat de mostenitor);		
B2	Intabulare, drept de PROPRIETATE, dobandit prin Succesiune, cota actuala 1/2 1) HAȘEGAN TATIANA-MARIA	A1

C. Partea III. SARCINI .

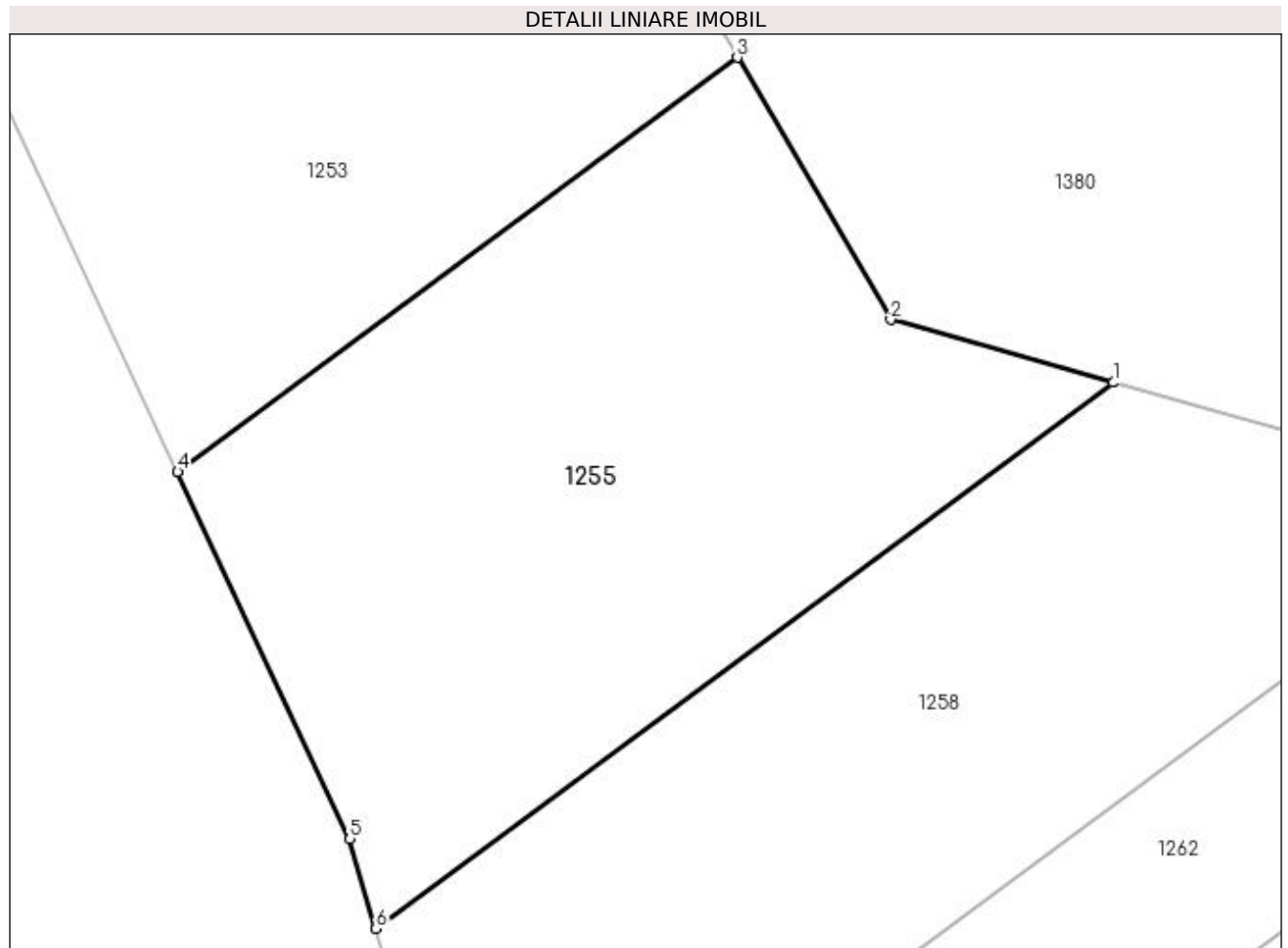
Inscrieri privind dezmembramintele dreptului de proprietate, drepturi reale de garanție și sarcini	Referințe
NU SUNT	

Anexa Nr. 1 La Partea I

Teren

Nr cadastral	Suprafața (mp)*	Observații / Referințe
	300	

* Suprafața este determinată în planul de proiecție Stereo 70.



Date referitoare la teren

Crt	Categorie folosință	Intra vilan	Suprafața (mp)	Tarla	Parcelă	Nr. topo	Observații / Referințe
1	arabil	NU	245	59	3150/4	-	
2	arabil	DA	55	59	3150/4	-	

Lungime Segmente

1) Valorile lungimilor segmentelor sunt obținute din proiecție în plan.

Punct început	X / Y	Punct sfârșit	X / Y	Lungime segment (** (m)
1	449.734,522 513.065,042	2	449.728,124 513.066,844	6.647
2	449.728,124 513.066,844	3	449.723,722 513.074,367	8.716
3	449.723,722 513.074,367	4	449.707,65 513.062,475	19.993
4	449.707,65 513.062,475	5	449.712,595 513.051,938	11.64

Punct început	X / Y	Punct sfârșit	X / Y	Lungime segment (** (m)
5	449.712,595 513.051,938	6	449.713,344 513.049,373	2.673
6	449.713,344 513.049,373	1	449.734,522 513.065,042	26.344

** Lungimile segmentelor sunt determinate în planul de proiecție Stereo 70 și sunt rotunjite la 1 milimetru.

*** Distanța dintre puncte este formată din segmente cumulate ce sunt mai mici decât valoarea 1 milimetru.

**DATE DESPRE IMOBILUL NR. 1256**

Oficiul de Cadastru și Publicitate Imobiliară SIBIU
Biroul de Cadastru și Publicitate Imobiliară Medias

A. Partea I. Descrierea imobilului

TEREN Extravilan

Adresa: Jud. Sibiu

Nr. Crt	Nr cadastral Nr. topografic	Suprafața* (mp)	Observații / Referințe
A1		10.100	Sector cadastral:47 Teren neimprejmuit;

B. Partea II. Proprietari și acte

Inscrieri privitoare la dreptul de proprietate și alte drepturi reale	Referințe
/	
Act Administrativ nr. 949/6, din 26/05/1995 emis de CJSDPAT SIBIU (TITLU DE PROPRIETATE);	
B1	A1
Intabulare, drept de PROPRIETATE, dobandit prin Constituire, cota actuala 1/1 1) NEGHIRLĂ ALEXANDRU	

C. Partea III. SARCINI .

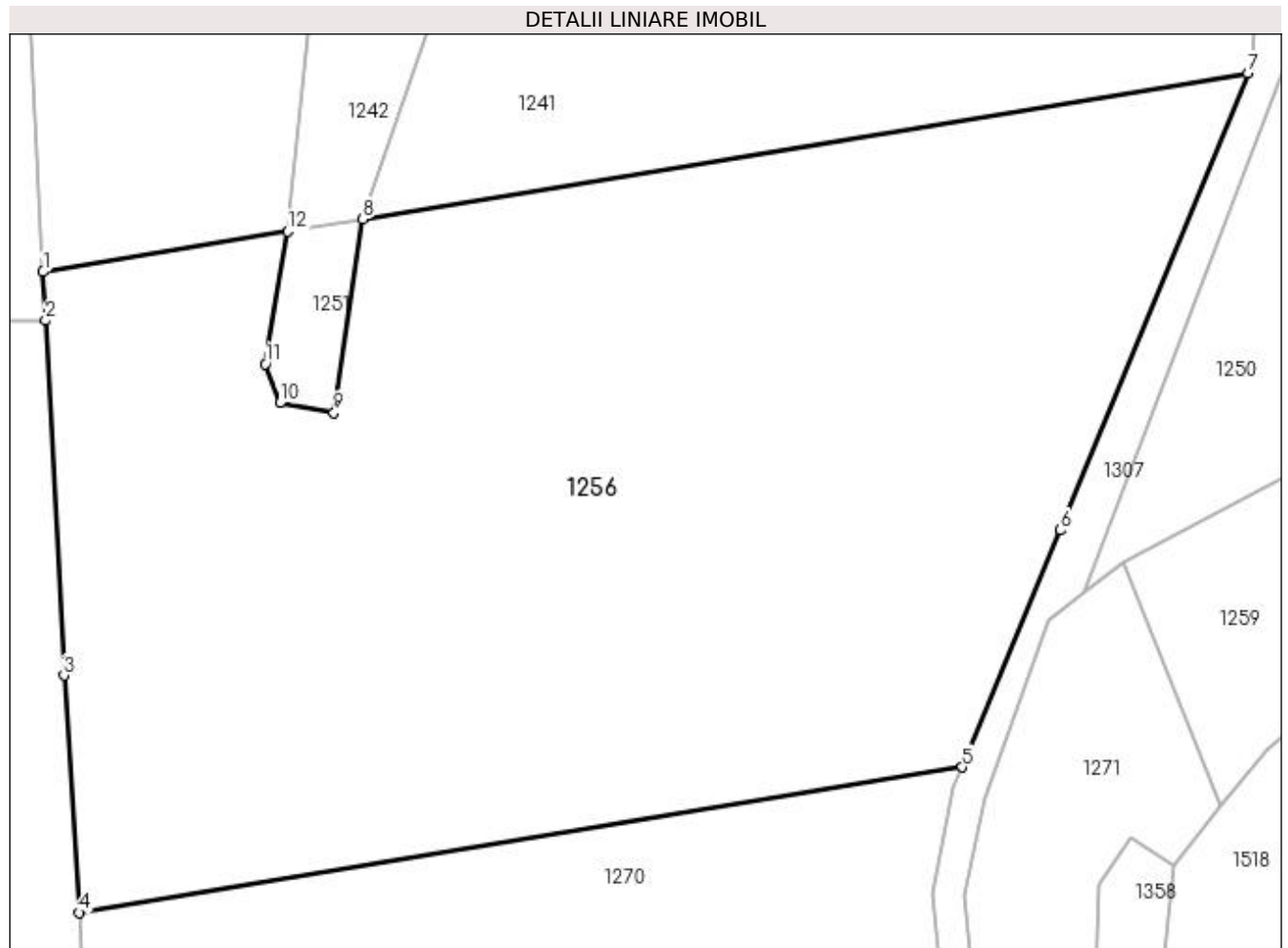
Inscrieri privind dezmembramintele dreptului de proprietate, drepturi reale de garanție și sarcini	Referințe
NU SUNT	

Anexa Nr. 1 La Partea I

Teren

Nr cadastral	Suprafața (mp)*	Observații / Referințe
	10.100	

* Suprafața este determinată în planul de proiecție Stereo 70.



Date referitoare la teren

Crt	Categorie folosință	Intra vilan	Suprafața (mp)	Tarla	Parcelă	Nr. topo	Observații / Referințe
1	arabil	NU	10.100	59	3072/4/2	-	

Lungime Segmente

1) Valorile lungimilor segmentelor sunt obținute din proiecție în plan.

Punct început	X / Y	Punct sfârșit	X / Y	Lungime segment (** (m)
1	450.378,509 513.086,029	2	450.378,819 513.080,024	6.013
2	450.378,819 513.080,024	3	450.381,079 513.036,235	43.847
3	450.381,079 513.036,235	4	450.382,997 513.006,963	29.335
4	450.382,997 513.006,963	5	450.492,014 513.024,912	110.484
5	450.492,014 513.024,912	6	450.504,143 513.054,15	31.654

Punct început	X / Y	Punct sfârșit	X / Y	Lungime segment (** (m)
6	450.504,143 513.054,15	7	450.527,273 513.110,522	60.933
7	450.527,273 513.110,522	8	450.417,95 513.092,523	110.795
8	450.417,95 513.092,523	9	450.414,439 513.068,672	24.108
9	450.414,439 513.068,672	10	450.407,756 513.069,846	6.786
10	450.407,756 513.069,846	11	450.405,96 513.074,657	5.135
11	450.405,96 513.074,657	12	450.408,716 513.091,002	16.575
12	450.408,716 513.091,002	1	450.378,509 513.086,029	30.613

** Lungimile segmentelor sunt determinate în planul de proiecție Stereo 70 și sunt rotunjite la 1 milimetru.

*** Distanța dintre puncte este formată din segmente cumulate ce sunt mai mici decât valoarea 1 milimetru.

**DATE DESPRE IMOBILUL NR. 1257**

Oficiul de Cadastru și Publicitate Imobiliară SIBIU
Biroul de Cadastru și Publicitate Imobiliară Medias

A. Partea I. Descrierea imobilului

TEREN Extravilan

Adresa: Jud. Sibiu

Nr. Crt	Nr cadastral Nr. topografic	Suprafața* (mp)	Observații / Referințe
A1		2.000	Sector cadastral:47 Teren neimprejmit;

B. Partea II. Proprietari și acte

Inscrieri privitoare la dreptul de proprietate și alte drepturi reale		Referințe
/		
Act Notarial nr. 133, din 03/09/1996 emis de NP AXENTE MIA (certificat de mostenitor);		
B1	Intabulare, drept de PROPRIETATE, dobandit prin Succesiune, cota actuala 20/120 1) LUCA LUCREȚIA-MARIA	A1
B2	Intabulare, drept de PROPRIETATE, dobandit prin Succesiune, cota actuala 20/120 1) CRUCERU ANGELA	A1
B3	Intabulare, drept de PROPRIETATE, dobandit prin Succesiune, cota actuala 20/120 1) HURUBEAN MARIA	A1
B4	Intabulare, drept de PROPRIETATE, dobandit prin Succesiune, cota actuala 20/120 1) CÎMPEAN ELENA	A1
Act Notarial nr. 196, din 27/11/2014 emis de NP AXENTE MIA (certificat de mostenitor);		
B5	Intabulare, drept de PROPRIETATE, dobandit prin Succesiune, cota actuala 5/120 1) BOIEȘAN ELENA	A1
B6	Intabulare, drept de PROPRIETATE, dobandit prin Succesiune, cota actuala 15/120 1) BOIEȘAN BIANCA-ANDREEA	A1
Act Notarial nr. 19, din 08/04/2015 emis de NP DANIELA HELJU (certificat de mostenitor);		
B7	Intabulare, drept de PROPRIETATE, dobandit prin Succesiune, cota actuala 4/120 1) LUCA LUCREȚIA-MARIA	A1
B8	Intabulare, drept de PROPRIETATE, dobandit prin Succesiune, cota actuala 4/120 1) CRUCERU ANGELA	A1
B9	Intabulare, drept de PROPRIETATE, dobandit prin Succesiune, cota actuala 4/120 1) HURUBEAN MARIA	A1
B10	Intabulare, drept de PROPRIETATE, dobandit prin Succesiune, cota actuala 4/120 1) CÎMPEAN ELENA	A1
B11	Intabulare, drept de PROPRIETATE, dobandit prin Succesiune, cota actuala 4/120 1) BOIEȘAN BIANCA-ANDREEA	A1

C. Partea III. SARCINI .

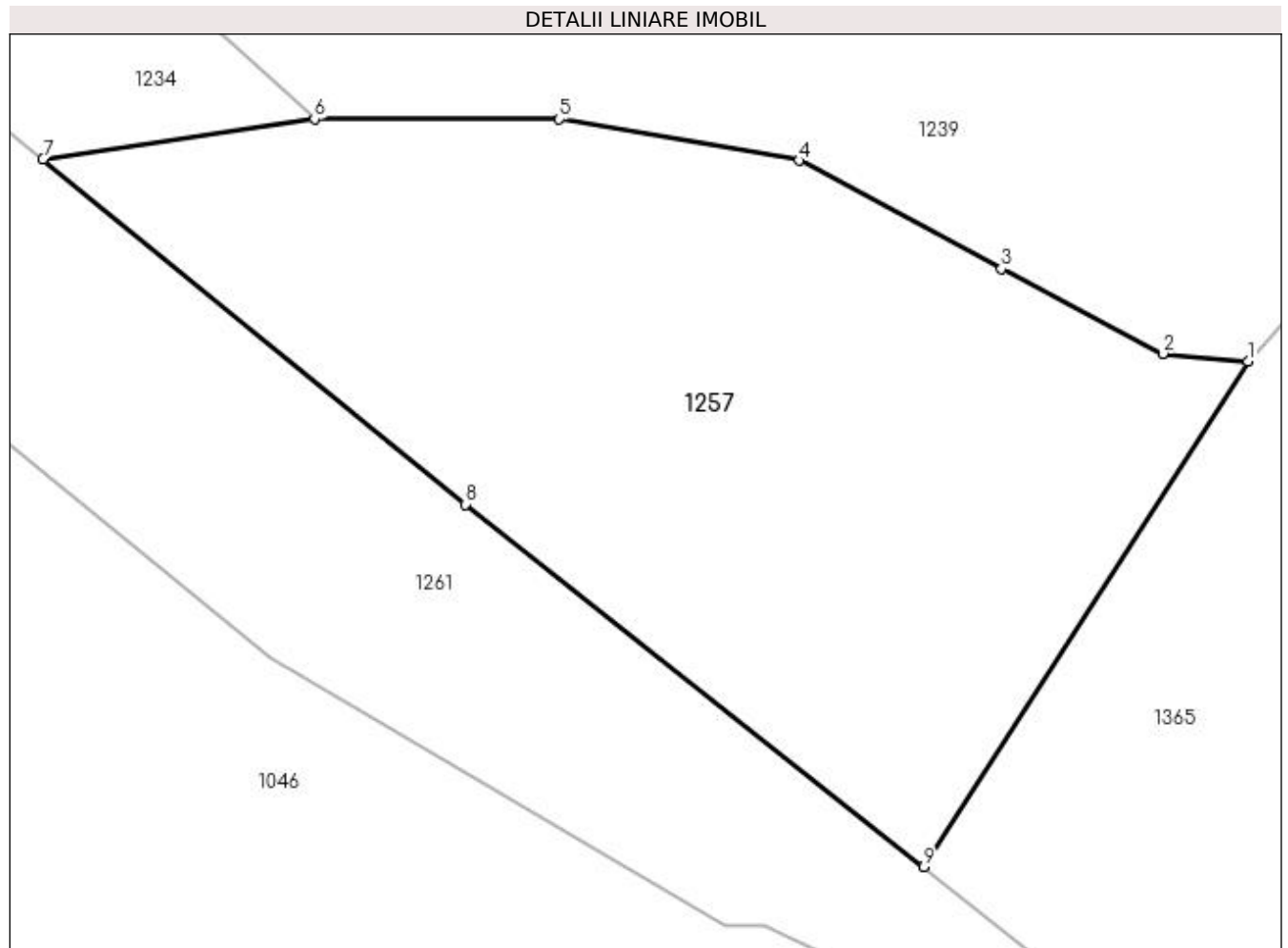
Inscrieri privind dezmembramintele dreptului de proprietate, drepturi reale de garanție și sarcini	Referințe
NU SUNT	

Anexa Nr. 1 La Partea I

Teren

Nr cadastral	Suprafața (mp)*	Observații / Referințe
	2.000	

* Suprafața este determinată în planul de proiecție Stereo 70.



Date referitoare la teren

Crt	Categorie folosință	Intra vilan	Suprafața (mp)	Tarla	Parcelă	Nr. topo	Observații / Referințe
1	faneata	NU	2.000	59	3142/2	-	

Lungime Segmente

1) Valorile lungimilor segmentelor sunt obținute din proiecție în plan.

Punct început	X / Y	Punct sfârșit	X / Y	Lungime segment (** (m)
1	449.977,617 513.058,563	2	449.971,795 513.059,071	5.844
2	449.971,795 513.059,071	3	449.960,773 513.064,854	12.447
3	449.960,773 513.064,854	4	449.946,941 513.072,262	15.691
4	449.946,941 513.072,262	5	449.930,578 513.075,083	16.605
5	449.930,578 513.075,083	6	449.913,843 513.075,083	16.735

Punct început	X / Y	Punct sfârșit	X / Y	Lungime segment (** (m)
6	449.913,843 513.075,083	7	449.895,299 513.072,336	18.746
7	449.895,299 513.072,336	8	449.924,156 513.048,79	37.245
8	449.924,156 513.048,79	9	449.955,458 513.024,035	39.907
9	449.955,458 513.024,035	1	449.977,617 513.058,563	41.027

** Lungimile segmentelor sunt determinate în planul de proiecție Stereo 70 și sunt rotunjite la 1 milimetru.

*** Distanța dintre puncte este formată din segmente cumulate ce sunt mai mici decât valoarea 1 milimetru.

**DATE DESPRE IMOBILUL NR. 1258**

Oficiul de Cadastru și Publicitate Imobiliară SIBIU
Biroul de Cadastru și Publicitate Imobiliară Medias

A. Partea I. Descrierea imobilului

TEREN Necunoscut

Adresa: Loc. Medias, Jud. Sibiu

Nr. Crt	Nr cadastral Nr. topografic	Suprafața* (mp)	Observații / Referințe
A1		300	Sector cadastral:47 Teren neimprejmuit;

B. Partea II. Proprietari și acte

Inscrieri privitoare la dreptul de proprietate și alte drepturi reale	Referințe
/	
Act Administrativ nr. 738/6, din 26/05/1995 emis de CJSDPAT SIBIU (TITLU DE PROPRIETATE);	
B1	A1
Intabulare, drept de PROPRIETATE, dobândit prin Reconstituire, cota actuala 1/1 1) BOIEȘAN SOFIA	

C. Partea III. SARCINI .

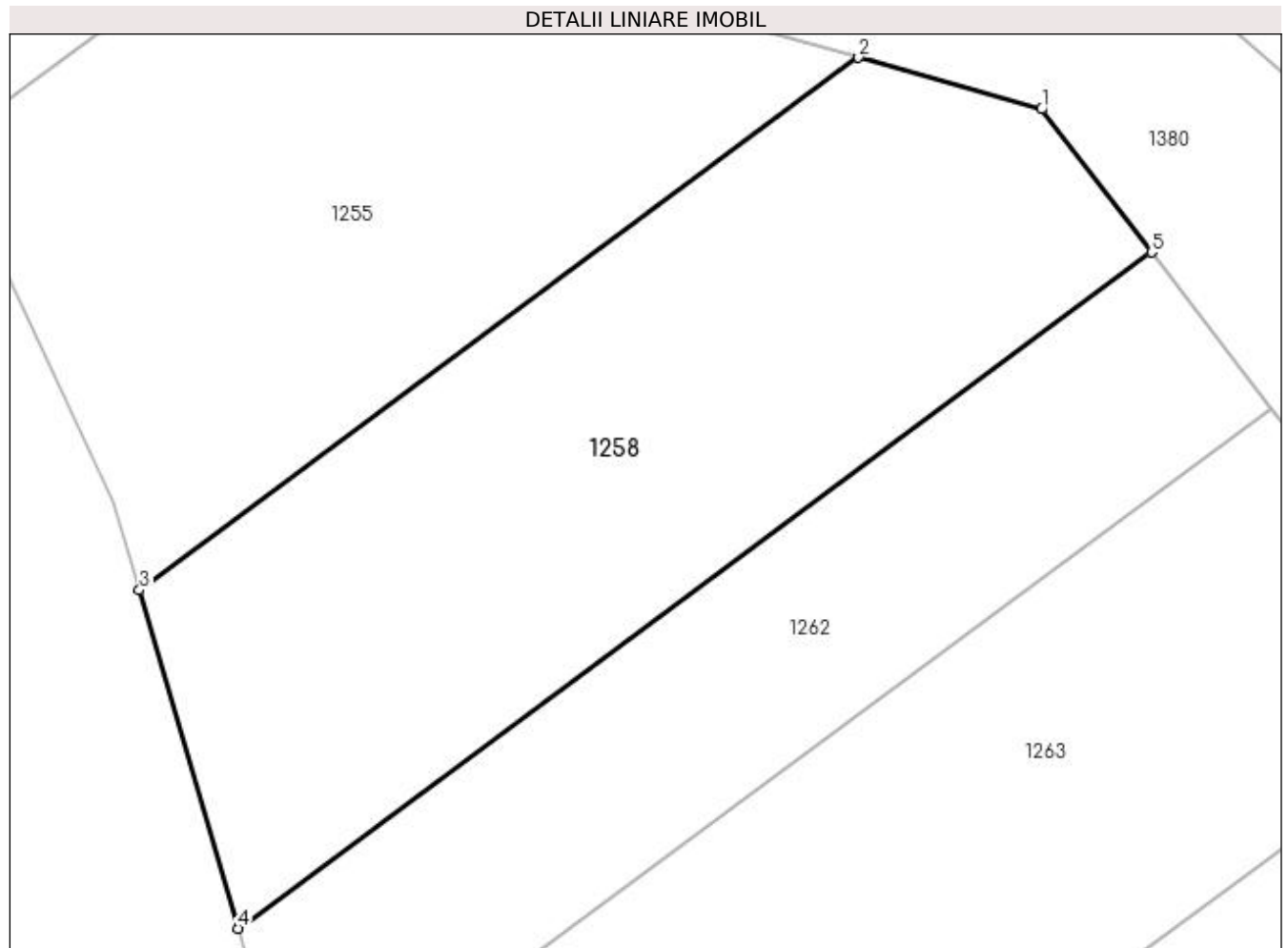
Inscrieri privind dezmembramintele dreptului de proprietate, drepturi reale de garanție și sarcini	Referințe
NU SUNT	

Anexa Nr. 1 La Partea I

Teren

Nr cadastral	Suprafața (mp)*	Observații / Referințe
	300	

* Suprafața este determinată în planul de proiecție Stereo 70.



Date referitoare la teren

Crt	Categorie folosință	Intravilan	Suprafața (mp)	Tarla	Parcelă	Nr. topo	Observații / Referințe
1	arabil	NU	264	59	3150/5	-	
2	arabil	DA	36	59	3150/5	-	

Lungime Segmente

1) Valorile lungimilor segmentelor sunt obținute din proiecție în plan.

Punct început	X / Y	Punct sfârșit	X / Y	Lungime segment (** (m)
1	449.739,914 513.063,523	2	449.734,522 513.065,042	5.602
2	449.734,522 513.065,042	3	449.713,344 513.049,373	26.344
3	449.713,344 513.049,373	4	449.716,251 513.039,413	10.375
4	449.716,251 513.039,413	5	449.743,15 513.059,315	33.461

Punct început	X / Y	Punct sfârşit	X / Y	Lungime segment (** (m)
5	449.743,15 513.059,315	1	449.739,914 513.063,523	5.308

** Lungimile segmentelor sunt determinate în planul de proiecţie Stereo 70 şi sunt rotunjite la 1 milimetru.

*** Distanţa dintre puncte este formată din segmente cumulate ce sunt mai mici decât valoarea 1 milimetru.

**DATE DESPRE IMOBILUL NR. 1259**

Oficiul de Cadastru și Publicitate Imobiliară SIBIU
Biroul de Cadastru și Publicitate Imobiliară Medias

A. Partea I. Descrierea imobilului

TEREN Extravilan

Adresa: Jud. Sibiu

Nr. Crt	Nr cadastral Nr. topografic	Suprafața* (mp)	Observații / Referințe
A1		1.200	Sector cadastral:47 Teren neimprejmuit;

B. Partea II. Proprietari și acte

Inscrieri privitoare la dreptul de proprietate și alte drepturi reale	Referințe
/	
Act Administrativ nr. 314, din 26/11/2007 emis de CONSILIUL LOCAL MEDIAS (HOTARARE DE CONSILIU);	
B1	A1
Intabulare, drept de PROPRIETATE, dobandit prin Lege, cota actuala 1/1 1) MUNICIPIUL MEDIAȘ DOMENIUL PRIVAT, CIF:4240677	

C. Partea III. SARCINI .

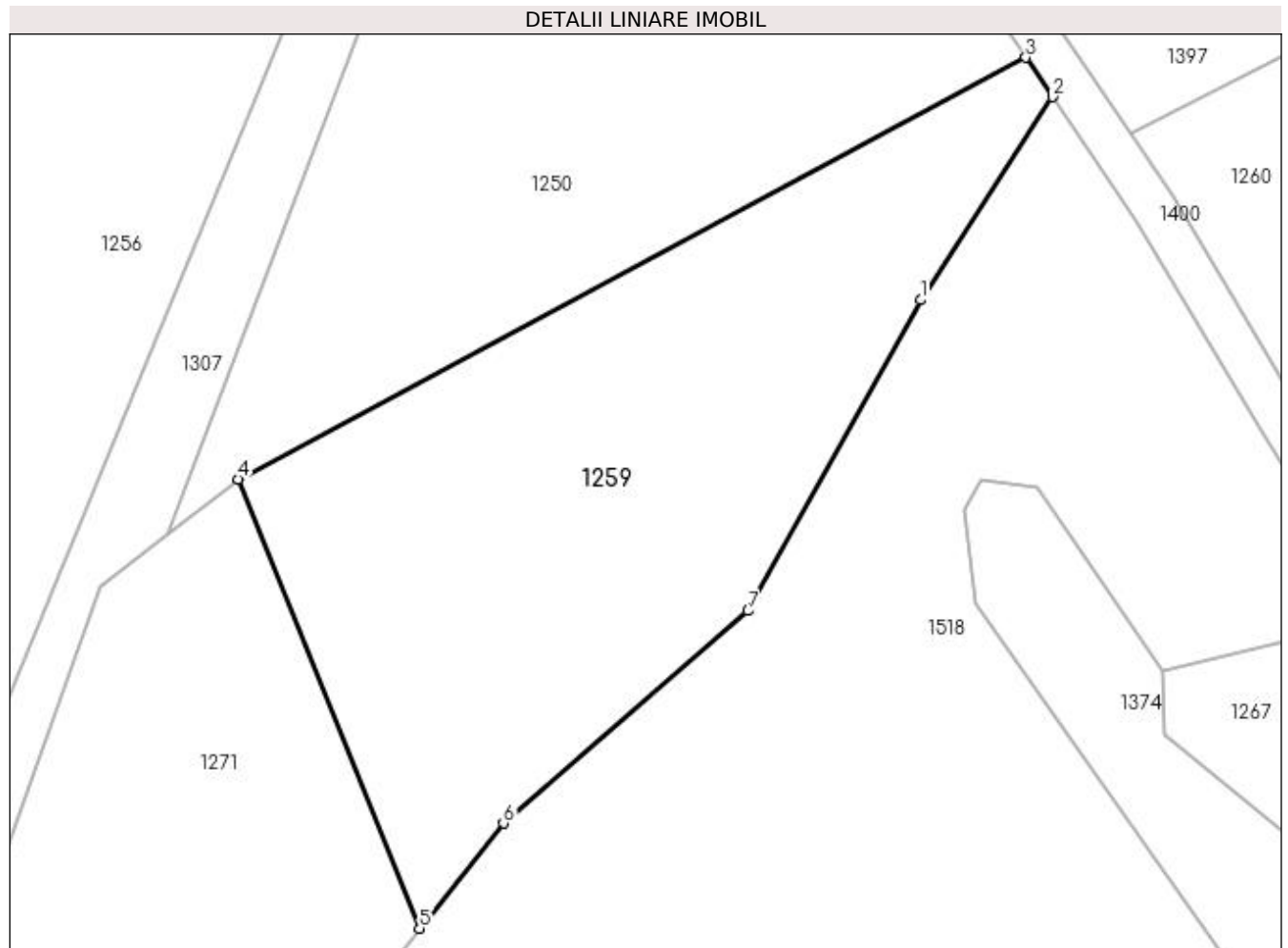
Inscrieri privind dezmembramintele dreptului de proprietate, drepturi reale de garanție și sarcini	Referințe
NU SUNT	

Anexa Nr. 1 La Partea I

Teren

Nr cadastral	Suprafața (mp)*	Observații / Referințe
	1.200	

* Suprafața este determinată în planul de proiecție Stereo 70.



Date referitoare la teren

Crt	Categorie folosință	Intra vilan	Suprafața (mp)	Tarla	Parcelă	Nr. topo	Observații / Referințe
1	arabil	NU	1.200	59	3042/18	-	

Lungime Segmente

1) Valorile lungimilor segmentelor sunt obținute din proiecție în plan.

Punct început	X / Y	Punct sfârșit	X / Y	Lungime segment (** (m)
1	450.557,529 513.062,153	2	450.566,362 513.075,736	16.203
2	450.566,362 513.075,736	3	450.564,585 513.078,372	3.179
3	450.564,585 513.078,372	4	450.511,838 513.050,15	59.822
4	450.511,838 513.050,15	5	450.523,973 513.020,079	32.427
5	450.523,973 513.020,079	6	450.529,582 513.027,12	9.003

Punct început	X / Y	Punct sfârșit	X / Y	Lungime segment (** (m)
6	450.529,582 513.027,12	7	450.545,983 513.041,332	21.702
7	450.545,983 513.041,332	1	450.557,529 513.062,153	23.808

** Lungimile segmentelor sunt determinate în planul de proiecție Stereo 70 și sunt rotunjite la 1 milimetru.

*** Distanța dintre puncte este formată din segmente cumulate ce sunt mai mici decât valoarea 1 milimetru.

**DATE DESPRE IMOBILUL NR. 1260**

Oficiul de Cadastru și Publicitate Imobiliară SIBIU
Biroul de Cadastru și Publicitate Imobiliară Medias

A. Partea I. Descrierea imobilului

TEREN Extravilan

Adresa: Jud. Sibiu

Nr. Crt	Nr cadastral Nr. topografic	Suprafața* (mp)	Observații / Referințe
A1		9.600	Sector cadastral:47 Teren neimprejmuit;

B. Partea II. Proprietari și acte

Inscrieri privitoare la dreptul de proprietate și alte drepturi reale	Referințe
/	
Act Administrativ nr. 579/6, din 23/05/1995 emis de CJSDPAT SIBIU (TITLU DE PROPRIETATE);	
B1	Intabulare, drept de PROPRIETATE, dobândit prin Reconstituire, cota actuala 1/1
	1) POPOVICIU MIHAILĂ DEFUNCT:Da 2) TOMA VICTORIA

C. Partea III. SARCINI .

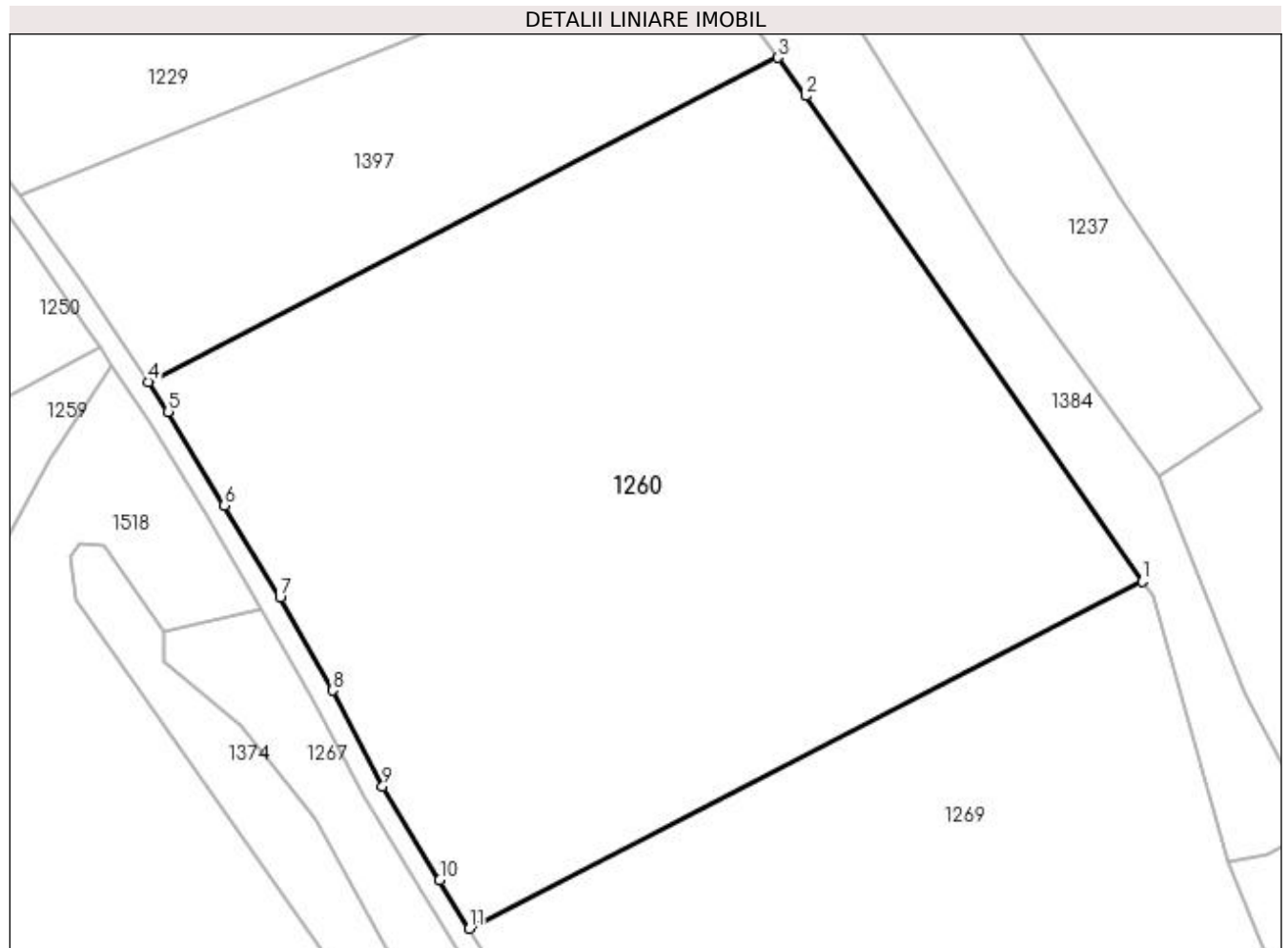
Inscrieri privind dezmembramintele dreptului de proprietate, drepturi reale de garanție și sarcini	Referințe
NU SUNT	

Anexa Nr. 1 La Partea I

Teren

Nr cadastral	Suprafața (mp)*	Observații / Referințe
	9.600	

* Suprafața este determinată în planul de proiecție Stereo 70.



Date referitoare la teren

Crt	Categorie folosință	Intra vilan	Suprafața (mp)	Tarla	Parcelă	Nr. topo	Observații / Referințe
1	arabil	NU	9.600	59	3042/7/1	-	

Lungime Segmente

1) Valorile lungimilor segmentelor sunt obținute din proiecție în plan.

Punct început	X / Y	Punct sfârșit	X / Y	Lungime segment (** (m)
1	450.714,816 513.044,566	2	450.666,312 513.114,434	85.054
2	450.666,312 513.114,434	3	450.662,285 513.119,965	6.843
3	450.662,285 513.119,965	4	450.571,633 513.073,285	101.965
4	450.571,633 513.073,285	5	450.574,523 513.068,998	5.17
5	450.574,523 513.068,998	6	450.582,574 513.055,527	15.694

Punct început	X / Y	Punct sfârşit	X / Y	Lungime segment (** (m)
6	450.582,574 513.055,527	7	450.590,581 513.042,234	15.518
7	450.590,581 513.042,234	8	450.598,183 513.028,893	15.355
8	450.598,183 513.028,893	9	450.605,353 513.015,057	15.583
9	450.605,353 513.015,057	10	450.613,581 513.001,613	15.762
10	450.613,581 513.001,613	11	450.617,871 512.994,644	8.183
11	450.617,871 512.994,644	1	450.714,816 513.044,566	109.043

** Lungimile segmentelor sunt determinate în planul de proiecţie Stereo 70 şi sunt rotunjite la 1 milimetru.

*** Distanţa dintre puncte este formată din segmente cumulate ce sunt mai mici decât valoarea 1 milimetru.

**DATE DESPRE IMOBILUL NR. 1261**

Oficiul de Cadastru și Publicitate Imobiliară SIBIU
Biroul de Cadastru și Publicitate Imobiliară Medias

A. Partea I. Descrierea imobilului

TEREN Extravilan

Adresa: Jud. Sibiu

Nr. Crt	Nr cadastral Nr. topografic	Suprafața* (mp)	Observații / Referințe
A1		1.700	Sector cadastral:47 Teren neimprejmuit;

B. Partea II. Proprietari și acte

Inscrieri privitoare la dreptul de proprietate și alte drepturi reale	Referințe
/	
Act Administrativ nr. 956/6, din 12/06/1995 emis de CJSDPAT SIBIU (TITLU DE PROPRIETATE);	
B1	A1
Intabulare, drept de PROPRIETATE, dobândit prin Reconstituire, cota actuala 1/1	
1) NEAGU MARIA	
2) GHERDEA ACHIM	

C. Partea III. SARCINI .

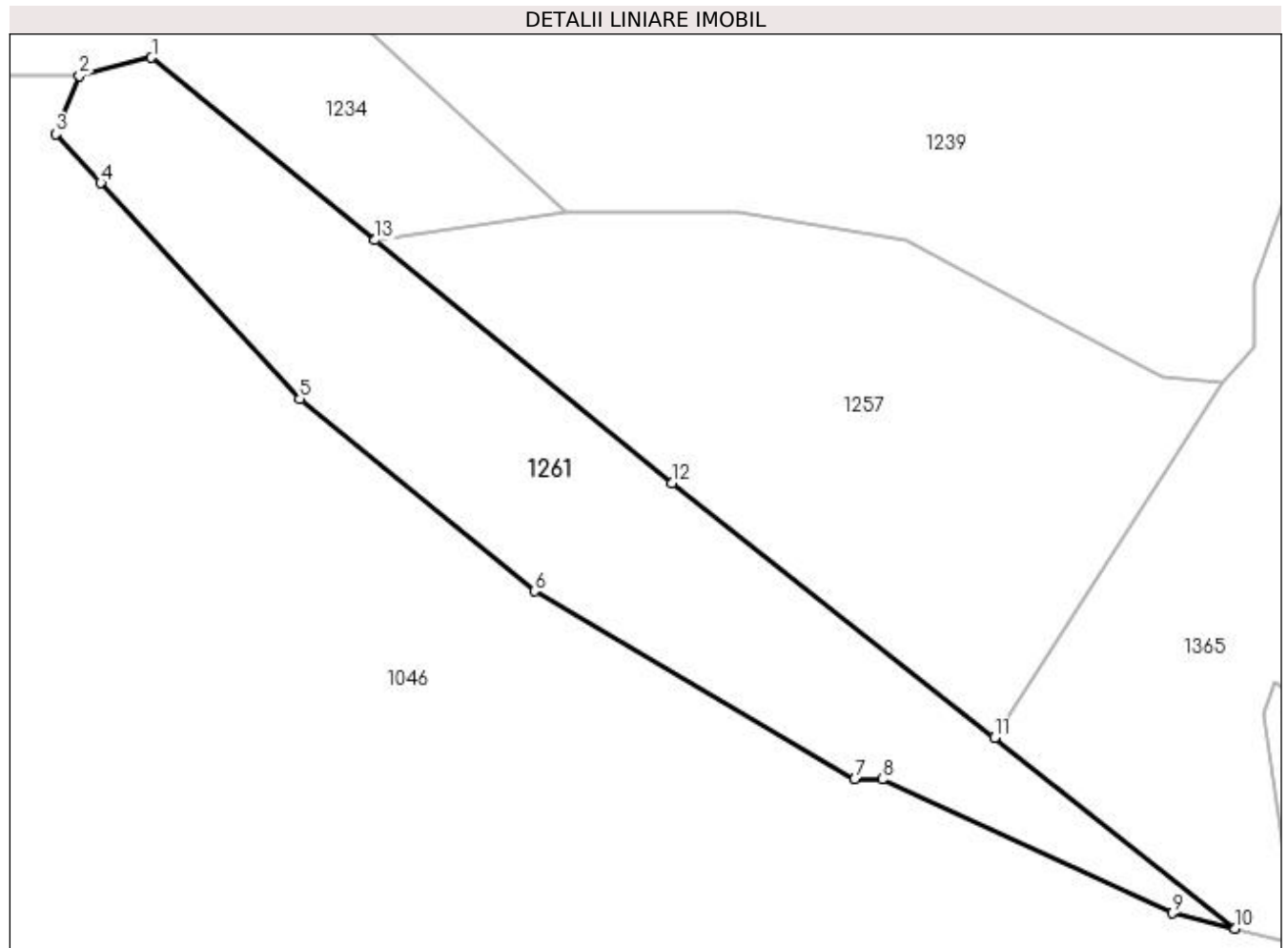
Inscrieri privind dezmembramintele dreptului de proprietate, drepturi reale de garanție și sarcini	Referințe
NU SUNT	

Anexa Nr. 1 La Partea I

Teren

Nr cadastral	Suprafața (mp)*	Observații / Referințe
	1.700	

* Suprafața este determinată în planul de proiecție Stereo 70.



Date referitoare la teren

Crt	Categorie folosință	Intravilan	Suprafața (mp)	Tarla	Parcelă	Nr. topo	Observații / Referințe
1	pasune	NU	1.700	59	3143	-	

Lungime Segmente

1) Valorile lungimilor segmentelor sunt obținute din proiecție în plan.

Punct început	X / Y	Punct sfârșit	X / Y	Lungime segment (** (m)
1	449.873,578 513.090,06	2	449.866,579 513.088,266	7.225
2	449.866,579 513.088,266	3	449.864,266 513.082,65	6.074
3	449.864,266 513.082,65	4	449.868,656 513.077,884	6.48
4	449.868,656 513.077,884	5	449.887,978 513.056,914	28.514
5	449.887,978 513.056,914	6	449.910,783 513.038,27	29.456

Punct început	X / Y	Punct sfârșit	X / Y	Lungime segment (** (m)
6	449.910,783 513.038,27	7	449.941,897 513.020,002	36.081
7	449.941,897 513.020,002	8	449.944,578 513.020,002	2.681
8	449.944,578 513.020,002	9	449.972,761 513.007,01	31.034
9	449.972,761 513.007,01	10	449.978,86 513.005,527	6.277
10	449.978,86 513.005,527	11	449.955,458 513.024,035	29.837
11	449.955,458 513.024,035	12	449.924,156 513.048,79	39.907
12	449.924,156 513.048,79	13	449.895,299 513.072,336	37.245
13	449.895,299 513.072,336	1	449.873,578 513.090,06	28.035

** Lungimile segmentelor sunt determinate în planul de proiecție Stereo 70 și sunt rotunjite la 1 milimetru.

*** Distanța dintre puncte este formată din segmente cumulate ce sunt mai mici decât valoarea 1 milimetru.

**DATE DESPRE IMOBILUL NR. 1262**

Oficiul de Cadastru și Publicitate Imobiliară SIBIU
Biroul de Cadastru și Publicitate Imobiliară Medias

A. Partea I. Descrierea imobilului

TEREN Necunoscut

Adresa: Loc. Medias, Jud. Sibiu

Nr. Crt	Nr cadastral Nr. topografic	Suprafața* (mp)	Observații / Referințe
A1		200	Sector cadastral:47 Teren neimprejmuit;

B. Partea II. Proprietari și acte

Inscrieri privitoare la dreptul de proprietate și alte drepturi reale	Referințe
/	
Act Administrativ nr. 798/6, din 16/06/1995 emis de CJSDPAT SIBIU (TITLU DE PROPRIETATE);	
B1	A1
Intabulare, drept de PROPRIETATE, dobandit prin Reconstituire, cota actuala 1/1	
1) POPA SAFTA	
2) STANCIU LEONTE	

C. Partea III. SARCINI .

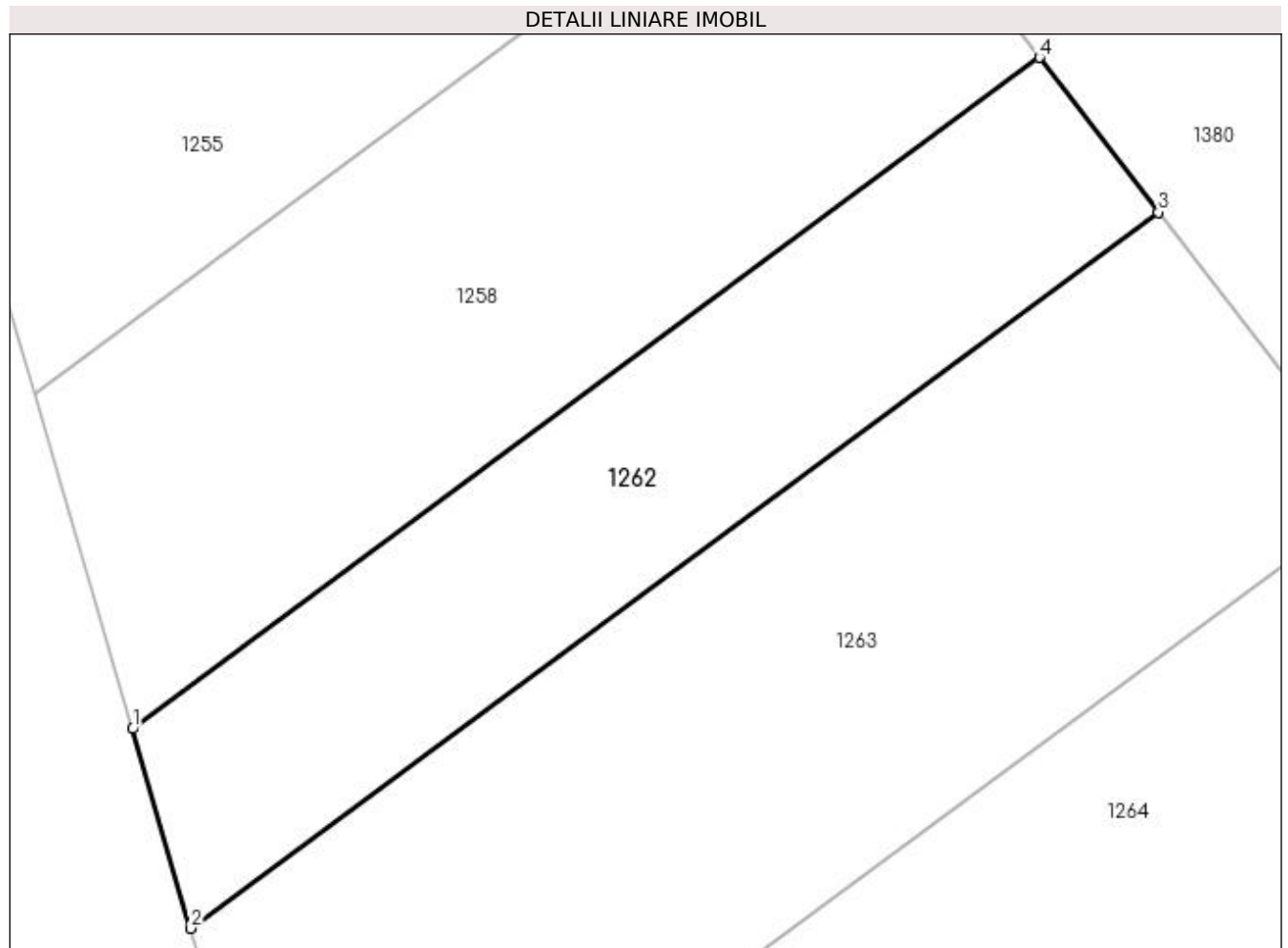
Inscrieri privind dezmembramintele dreptului de proprietate, drepturi reale de garanție și sarcini	Referințe
NU SUNT	

Anexa Nr. 1 La Partea I

Teren

Nr cadastral	Suprafața (mp)*	Observații / Referințe
	200	

* Suprafața este determinată în planul de proiecție Stereo 70.



Date referitoare la teren

Crt	Categorie folosință	Intravilan	Suprafața (mp)	Tarla	Parcelă	Nr. topo	Observații / Referințe
1	arabil	NU	187	59	3150/6	-	
2	arabil	DA	13	59	3150/6	-	

Lungime Segmente

1) Valorile lungimilor segmentelor sunt obținute din proiecție în plan.

Punct început	X / Y	Punct sfârșit	X / Y	Lungime segment (** (m)
1	449.716,251 513.039,413	2	449.717,978 513.033,496	6.164
2	449.717,978 513.033,496	3	449.746,676 513.054,729	35.699
3	449.746,676 513.054,729	4	449.743,15 513.059,315	5.785
4	449.743,15 513.059,315	1	449.716,251 513.039,413	33.461

**** Lungimile segmentelor sunt determinate în planul de proiecție Stereo 70 și sunt rotunjite la 1 milimetru.**

***** Distanța dintre puncte este formată din segmente cumulate ce sunt mai mici decât valoarea 1 milimetru.**

**DATE DESPRE IMOBILUL NR. 1263**

Oficiul de Cadastru și Publicitate Imobiliară SIBIU
Biroul de Cadastru și Publicitate Imobiliară Medias

A. Partea I. Descrierea imobilului

TEREN Necunoscut

Adresa: Loc. Medias, Jud. Sibiu

Nr. Crt	Nr cadastral Nr. topografic	Suprafața* (mp)	Observații / Referințe
A1		400	Sector cadastral:47 Teren neimprejmuit;

B. Partea II. Proprietari și acte

Inscrieri privitoare la dreptul de proprietate și alte drepturi reale	Referințe
/	
Act Administrativ nr. 784/6, din 15/06/1995 emis de CJSDPAT SIBIU (TITLU DE PROPRIETATE);	
B1	A1
Intabulare, drept de PROPRIETATE, dobândit prin Reconstituire, cota actuala 1/1 1) MOHAN IOAN	

C. Partea III. SARCINI .

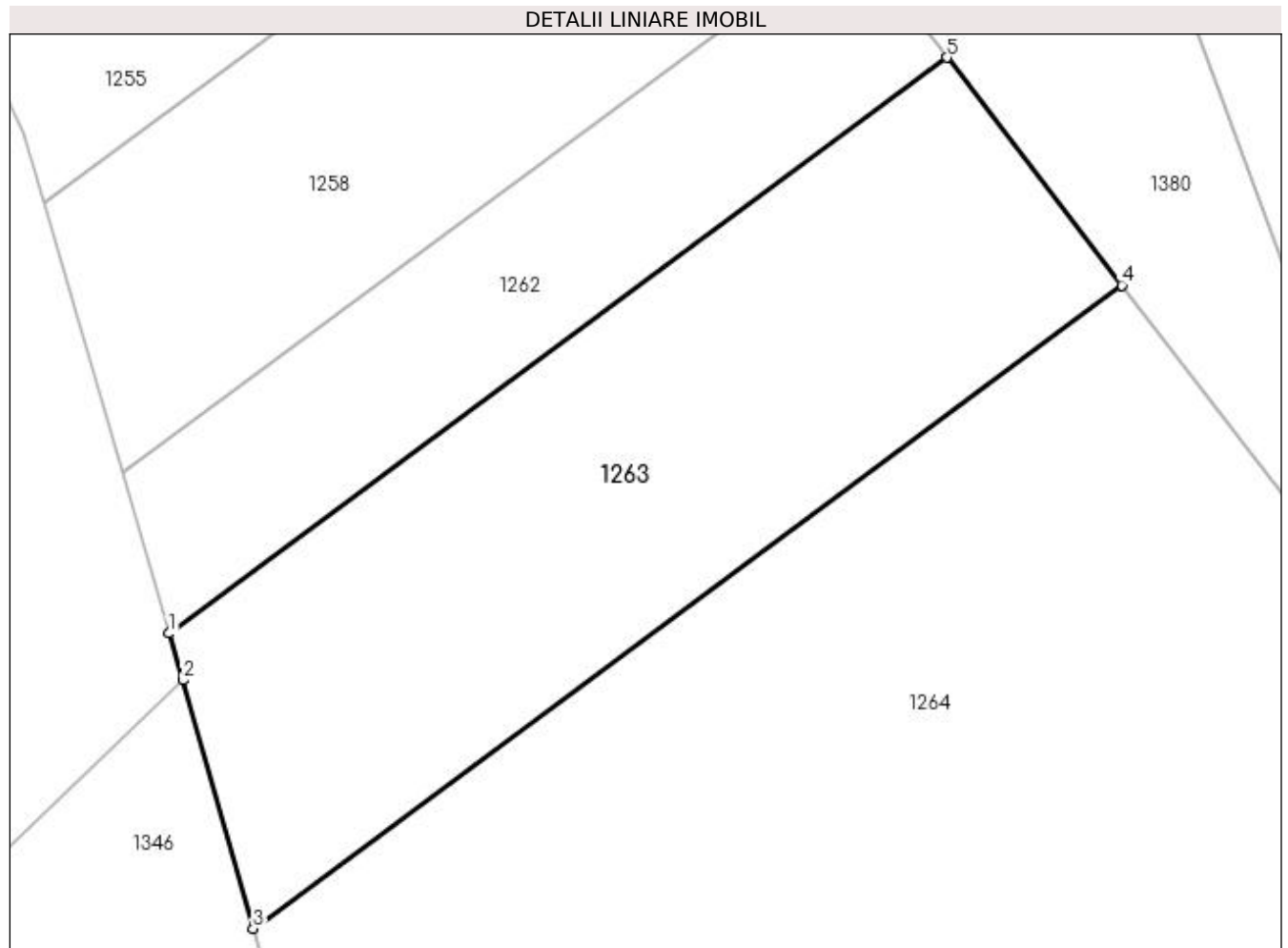
Inscrieri privind dezmembramintele dreptului de proprietate, drepturi reale de garanție și sarcini	Referințe
NU SUNT	

Anexa Nr. 1 La Partea I

Teren

Nr cadastral	Suprafața (mp)*	Observații / Referințe
	400	

* Suprafața este determinată în planul de proiecție Stereo 70.



Date referitoare la teren

Crt	Categorie folosință	Intravilan	Suprafața (mp)	Tarla	Parcelă	Nr. topo	Observații / Referințe
1	arabil	NU	394	59	3150/7	-	
2	arabil	DA	6	59	3150/7	-	

Lungime Segmente

1) Valorile lungimilor segmentelor sunt obținute din proiecție în plan.

Punct început	X / Y	Punct sfârșit	X / Y	Lungime segment (** (m)
1	449.717,978 513.033,496	2	449.718,48 513.031,778	1.79
2	449.718,48 513.031,778	3	449.721,073 513.022,616	9.521
3	449.721,073 513.022,616	4	449.753,131 513.046,336	39.88
4	449.753,131 513.046,336	5	449.746,676 513.054,729	10.589

Punct început	X / Y	Punct sfârşit	X / Y	Lungime segment (** (m)
5	449.746,676 513.054,729	1	449.717,978 513.033,496	35.699

** Lungimile segmentelor sunt determinate în planul de proiecţie Stereo 70 şi sunt rotunjite la 1 milimetru.

*** Distanţa dintre puncte este formată din segmente cumulate ce sunt mai mici decât valoarea 1 milimetru.

**DATE DESPRE IMOBILUL NR. 1264**

Oficiul de Cadastru și Publicitate Imobiliară SIBIU
Biroul de Cadastru și Publicitate Imobiliară Medias

A. Partea I. Descrierea imobilului

TEREN Extravilan

Adresa: Jud. Sibiu

Nr. Crt	Nr cadastral Nr. topografic	Suprafața* (mp)	Observații / Referințe
A1		1.200	Sector cadastral:47 Teren neimprejmuit;

B. Partea II. Proprietari și acte

Inscrieri privitoare la dreptul de proprietate și alte drepturi reale	Referințe
/	
Act Administrativ nr. 593/6, din 29/05/1995 emis de CJSDPAT SIBIU (TITLU DE PROPRIETATE);	
B1	A1
Intabulare, drept de PROPRIETATE, dobândit prin Reconstituire, cota actuala 1/1	
1) FANE NICOLAE-CORNEL	
2) FANE NICOLAE	
3) BANEA DAN-GRIGORE	

C. Partea III. SARCINI .

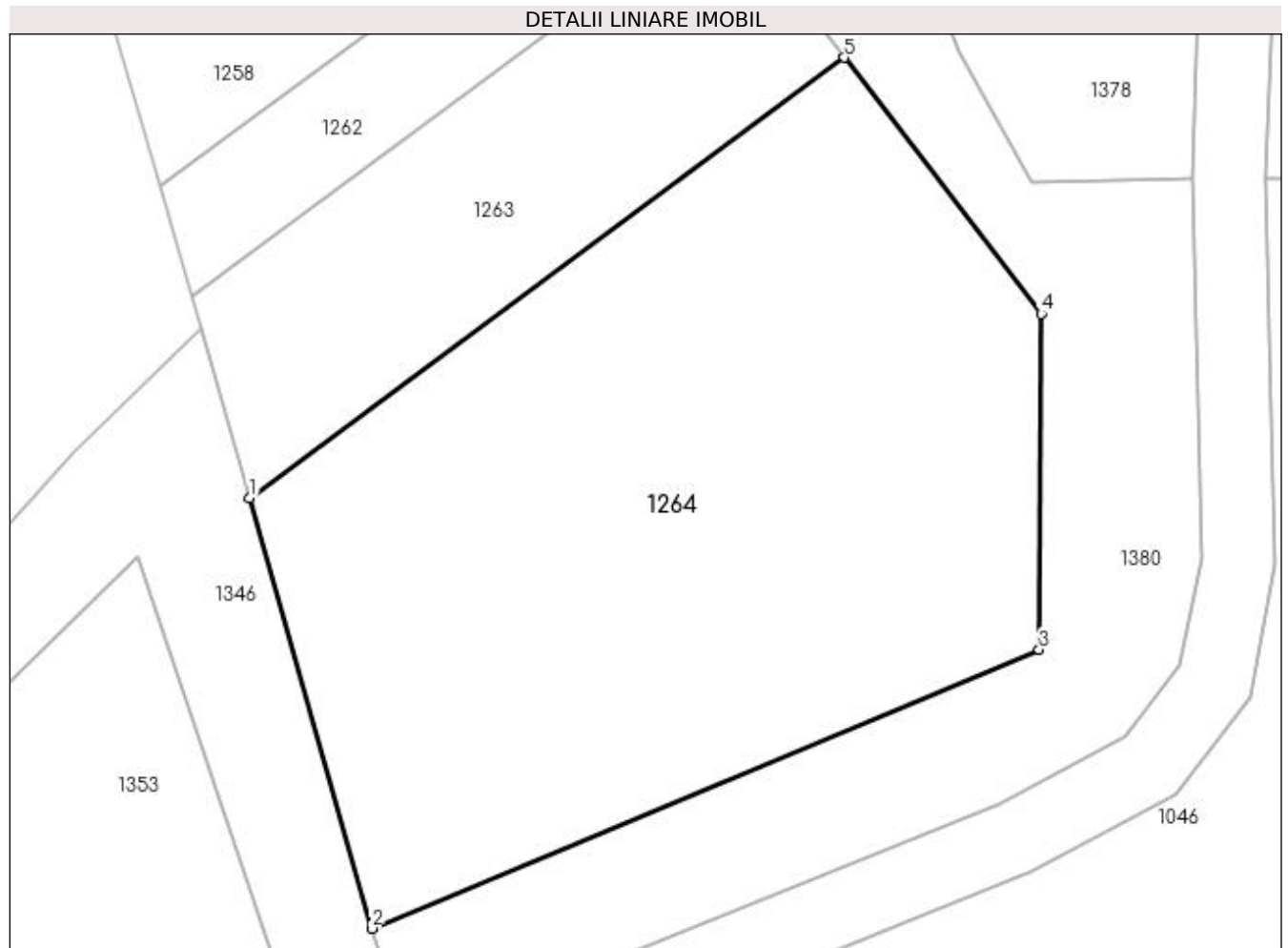
Inscrieri privind dezmembramintele dreptului de proprietate, drepturi reale de garanție și sarcini	Referințe
NU SUNT	

Anexa Nr. 1 La Partea I

Teren

Nr cadastral	Suprafața (mp)*	Observații / Referințe
	1.200	

* Suprafața este determinată în planul de proiecție Stereo 70.



Date referitoare la teren

Crt	Categorie folosință	Intra vilan	Suprafața (mp)	Tarla	Parcelă	Nr. topo	Observații / Referințe
1	arabil	NU	1.200	59	3150/8	-	

Lungime Segmente

1) Valorile lungimilor segmentelor sunt obținute din proiecție în plan.

Punct început	X / Y	Punct sfârșit	X / Y	Lungime segment (** (m)
1	449.721,073 513.022,616	2	449.727,642 512.999,404	24.123
2	449.727,642 512.999,404	3	449.763,64 513.014,436	39.01
3	449.763,64 513.014,436	4	449.763,752 513.032,525	18.09
4	449.763,752 513.032,525	5	449.753,131 513.046,336	17.423
5	449.753,131 513.046,336	1	449.721,073 513.022,616	39.88

**** Lungimile segmentelor sunt determinate în planul de proiecție Stereo 70 și sunt rotunjite la 1 milimetru.**

***** Distanța dintre puncte este formată din segmente cumulate ce sunt mai mici decât valoarea 1 milimetru.**

**DATE DESPRE IMOBILUL NR. 1265**

Oficiul de Cadastru și Publicitate Imobiliară SIBIU
Biroul de Cadastru și Publicitate Imobiliară Medias

A. Partea I. Descrierea imobilului

TEREN Extravilan

Adresa: Jud. Sibiu

Nr. Crt	Nr cadastral Nr. topografic	Suprafața* (mp)	Observații / Referințe
A1		2.400	Sector cadastral:47 Teren neimprejmuit;

B. Partea II. Proprietari și acte

Inscrieri privitoare la dreptul de proprietate și alte drepturi reale	Referințe
/	
Act Administrativ nr. 798/6, din 16/06/1995 emis de CJSDPAT SIBIU (TITLU DE PROPRIETATE);	
B1	A1
Intabulare, drept de PROPRIETATE, dobândit prin Reconstituire, cota actuala 1/1	
1) POPA SAFTA	
2) STANCIU LEONTE	

C. Partea III. SARCINI .

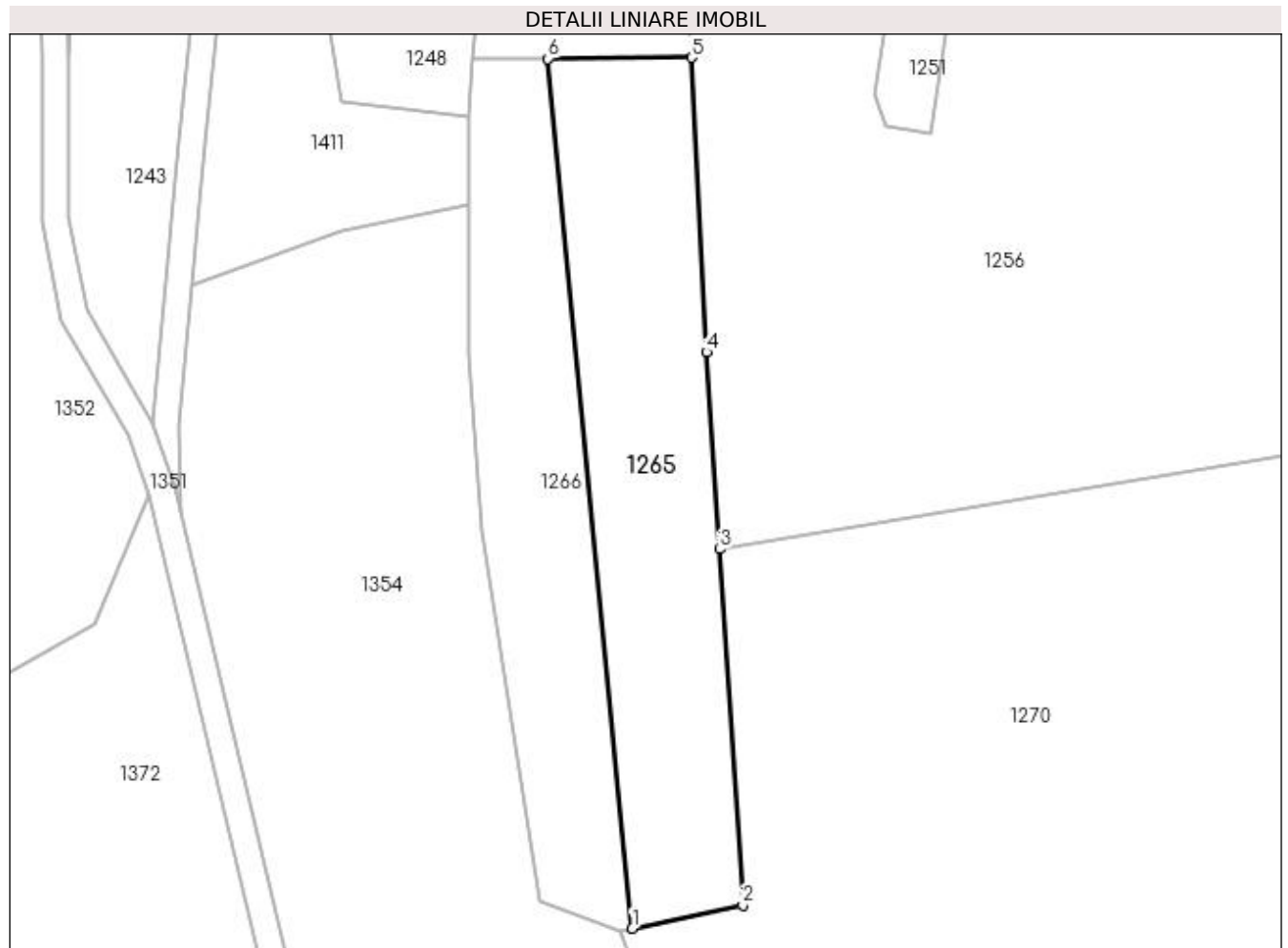
Inscrieri privind dezmembramintele dreptului de proprietate, drepturi reale de garanție și sarcini	Referințe
NU SUNT	

Anexa Nr. 1 La Partea I

Teren

Nr cadastral	Suprafața (mp)*	Observații / Referințe
	2.400	

* Suprafața este determinată în planul de proiecție Stereo 70.



Date referitoare la teren

Crt	Categorie folosință	Intra vilan	Suprafața (mp)	Tarla	Parcelă	Nr. topo	Observații / Referințe
1	arabil	NU	2.400	59	3072/5	-	

Lungime Segmente

1) Valorile lungimilor segmentelor sunt obținute din proiecție în plan.

Punct început	X / Y	Punct sfârșit	X / Y	Lungime segment (** (m)
1	450.370,047 512.950,564	2	450.386,465 512.954,056	16.785
2	450.386,465 512.954,056	3	450.382,997 513.006,963	53.021
3	450.382,997 513.006,963	4	450.381,079 513.036,235	29.335
4	450.381,079 513.036,235	5	450.378,819 513.080,024	43.847
5	450.378,819 513.080,024	6	450.357,525 513.079,86	21.295

Punct început	X / Y	Punct sfârșit	X / Y	Lungime segment (** (m)
6	450.357,525 513.079,86	1	450.370,047 512.950,564	129.902

** Lungimile segmentelor sunt determinate în planul de proiecție Stereo 70 și sunt rotunjite la 1 milimetru.

*** Distanța dintre puncte este formată din segmente cumulate ce sunt mai mici decât valoarea 1 milimetru.

**DATE DESPRE IMOBILUL NR. 1266**

Oficiul de Cadastru și Publicitate Imobiliară SIBIU
Biroul de Cadastru și Publicitate Imobiliară Medias

A. Partea I. Descrierea imobilului

TEREN Extravilan

Adresa: Jud. Sibiu

Nr. Crt	Nr cadastral Nr. topografic	Suprafața* (mp)	Observații / Referințe
A1		1.900	Sector cadastral:47 Teren neimprejmuit;

B. Partea II. Proprietari și acte

Inscrieri privitoare la dreptul de proprietate și alte drepturi reale	Referințe
/	
Act Administrativ nr. 747/6, din 29/05/1995 emis de CJSDPAT SIBIU (TITLU DE PROPRIETATE);	
B1	A1
Intabulare, drept de PROPRIETATE, dobândit prin Reconstituire, cota actuala 1/1 1) HENTEA MARIA	

C. Partea III. SARCINI .

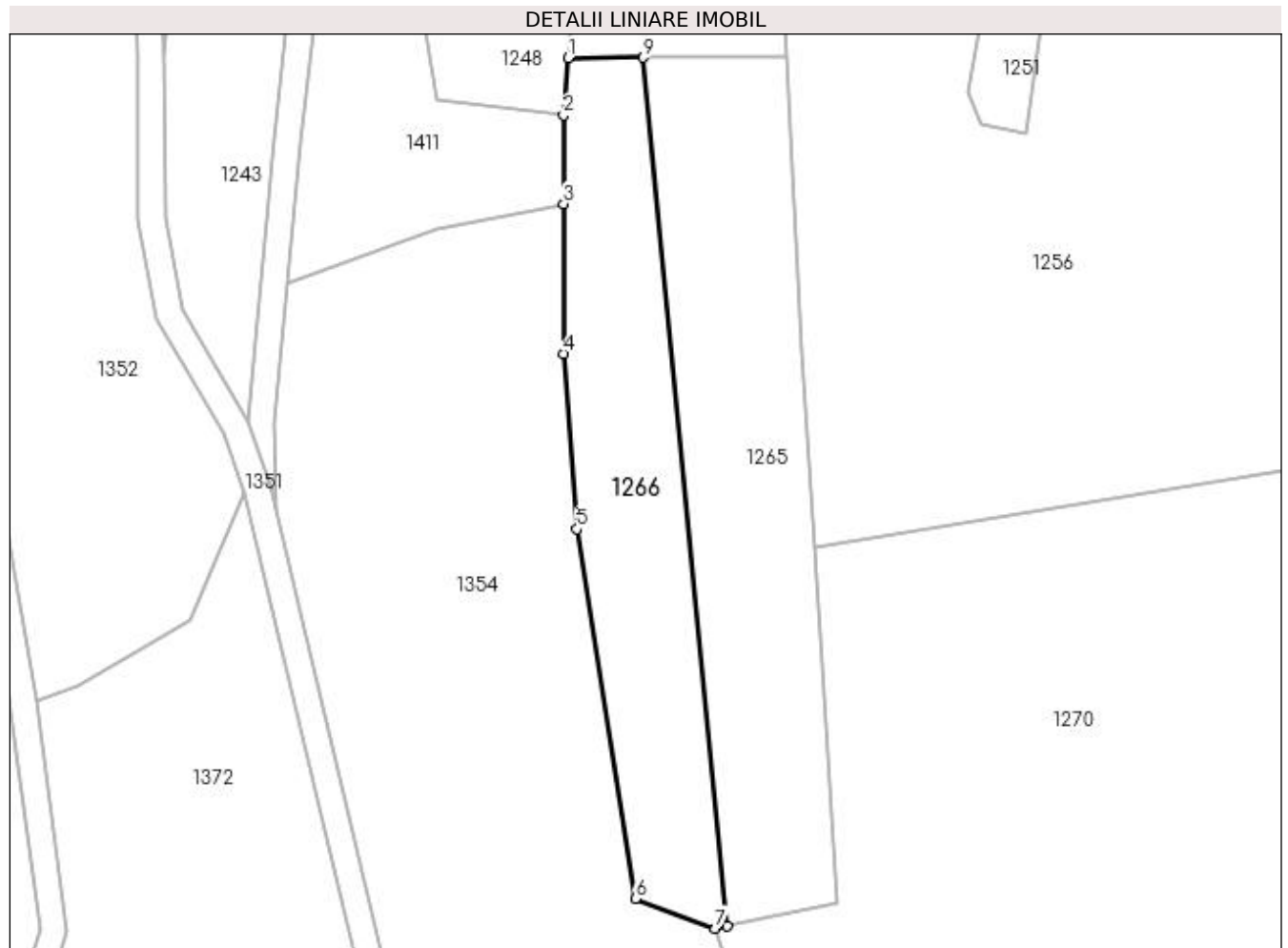
Inscrieri privind dezmembramintele dreptului de proprietate, drepturi reale de garanție și sarcini	Referințe
NU SUNT	

Anexa Nr. 1 La Partea I

Teren

Nr cadastral	Suprafața (mp)*	Observații / Referințe
	1.900	

* Suprafața este determinată în planul de proiecție Stereo 70.



Date referitoare la teren

Crt	Categorie folosință	Intra vilan	Suprafața (mp)	Tarla	Parcelă	Nr. topo	Observații / Referințe
1	arabil	NU	1.900	59	3072/6	-	

Lungime Segmente

1) Valorile lungimilor segmentelor sunt obținute din proiecție în plan.

Punct început	X / Y	Punct sfârșit	X / Y	Lungime segment (** (m)
1	450.346,34 513.079,774	2	450.345,663 513.071,271	8.53
2	450.345,663 513.071,271	3	450.345,663 513.058,088	13.183
3	450.345,663 513.058,088	4	450.345,663 513.035,788	22.301
4	450.345,663 513.035,788	5	450.347,657 513.009,667	26.197
5	450.347,657 513.009,667	6	450.356,338 512.954,592	55.755

Punct început	X / Y	Punct sfârșit	X / Y	Lungime segment (** (m)
6	450.356,338 512.954,592	7	450.368,269 512.950,185	12.719
7	450.368,269 512.950,185	8	450.370,047 512.950,564	1.817
8	450.370,047 512.950,564	9	450.357,525 513.079,86	129.902
9	450.357,525 513.079,86	1	450.346,34 513.079,774	11.185

** Lungimile segmentelor sunt determinate în planul de proiecție Stereo 70 și sunt rotunjite la 1 milimetru.

*** Distanța dintre puncte este formată din segmente cumulate ce sunt mai mici decât valoarea 1 milimetru.

**DATE DESPRE IMOBILUL NR. 1267**

Oficiul de Cadastru și Publicitate Imobiliară SIBIU
Biroul de Cadastru și Publicitate Imobiliară Medias

A. Partea I. Descrierea imobilului

TEREN Extravilan

Adresa: Jud. Sibiu

Nr. Crt	Nr cadastral Nr. topografic	Suprafața* (mp)	Observații / Referințe
A1		800	Sector cadastral:47 Teren neimprejmuit;

B. Partea II. Proprietari și acte

Inscrieri privitoare la dreptul de proprietate și alte drepturi reale	Referințe
/	
Act Administrativ nr. 759/6, din 30/05/1995 emis de CJSDPAT SIBIU (TITLU DE PROPRIETATE);	
B1	A1
Intabulare, drept de PROPRIETATE, dobândit prin Reconstituire, cota actuala 1/1 1) DOCTOR PARASCHIVA DEFUNCT:Da	

C. Partea III. SARCINI .

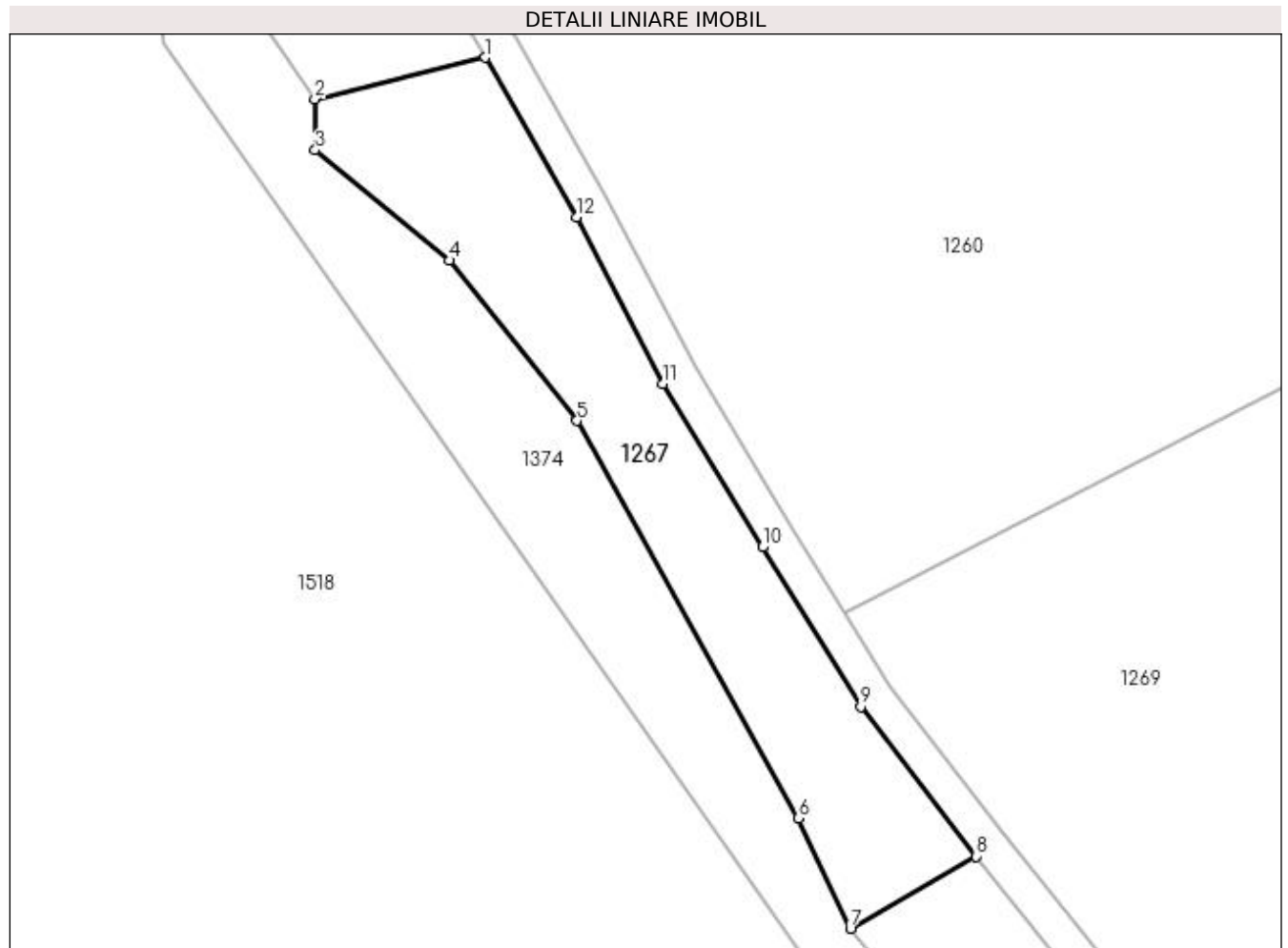
Inscrieri privind dezmembramintele dreptului de proprietate, drepturi reale de garanție și sarcini	Referințe
NU SUNT	

Anexa Nr. 1 La Partea I

Teren

Nr cadastral	Suprafața (mp)*	Observații / Referințe
	800	

* Suprafața este determinată în planul de proiecție Stereo 70.



Date referitoare la teren

Crt	Categorie folosință	Intra vilan	Suprafața (mp)	Tarla	Parcelă	Nr. topo	Observații / Referințe
1	arabil	NU	800	59	3041	-	

Lungime Segmente

1) Valorile lungimilor segmentelor sunt obținute din proiecție în plan.

Punct început	X / Y	Punct sfârșit	X / Y	Lungime segment (** (m)
1	450.587,992 513.040,717	2	450.573,804 513.037,266	14.602
2	450.573,804 513.037,266	3	450.573,844 513.033,034	4.232
3	450.573,844 513.033,034	4	450.585,007 513.023,858	14.45
4	450.585,007 513.023,858	5	450.595,599 513.010,541	17.016
5	450.595,599 513.010,541	6	450.614,006 512.977,501	37.821

Punct început	X / Y	Punct sfârșit	X / Y	Lungime segment (** (m)
6	450.614,006 512.977,501	7	450.618,338 512.968,349	10.125
7	450.618,338 512.968,349	8	450.628,796 512.974,341	12.053
8	450.628,796 512.974,341	9	450.619,197 512.986,77	15.704
9	450.619,197 512.986,77	10	450.611,024 513.000,044	15.588
10	450.611,024 513.000,044	11	450.602,738 513.013,582	15.873
11	450.602,738 513.013,582	12	450.595,547 513.027,46	15.63
12	450.595,547 513.027,46	1	450.587,992 513.040,717	15.259

** Lungimile segmentelor sunt determinate în planul de proiecție Stereo 70 și sunt rotunjite la 1 milimetru.

*** Distanța dintre puncte este formată din segmente cumulate ce sunt mai mici decât valoarea 1 milimetru.

**DATE DESPRE IMOBILUL NR. 1268**

Oficiul de Cadastru și Publicitate Imobiliară SIBIU
Biroul de Cadastru și Publicitate Imobiliară Medias

A. Partea I. Descrierea imobilului

TEREN Extravilan

Adresa: Jud. Sibiu

Nr. Crt	Nr cadastral Nr. topografic	Suprafața* (mp)	Observații / Referințe
A1		3.600	Sector cadastral:47 Teren neimprejmuit;

B. Partea II. Proprietari și acte

Inscrieri privitoare la dreptul de proprietate și alte drepturi reale	Referințe
/	
Hotarare Judecatoreasca nr. 599, din 03/05/2018 emis de JUDECATORIA MEDIAS (sentinta civila);	
B1	Intabulare, drept de PROPRIETATE, dobandit prin Hotarare Judecatoreasca, cota actuala 1/1 1) OPRIȘ OVIDIU-TUDOR

C. Partea III. SARCINI .

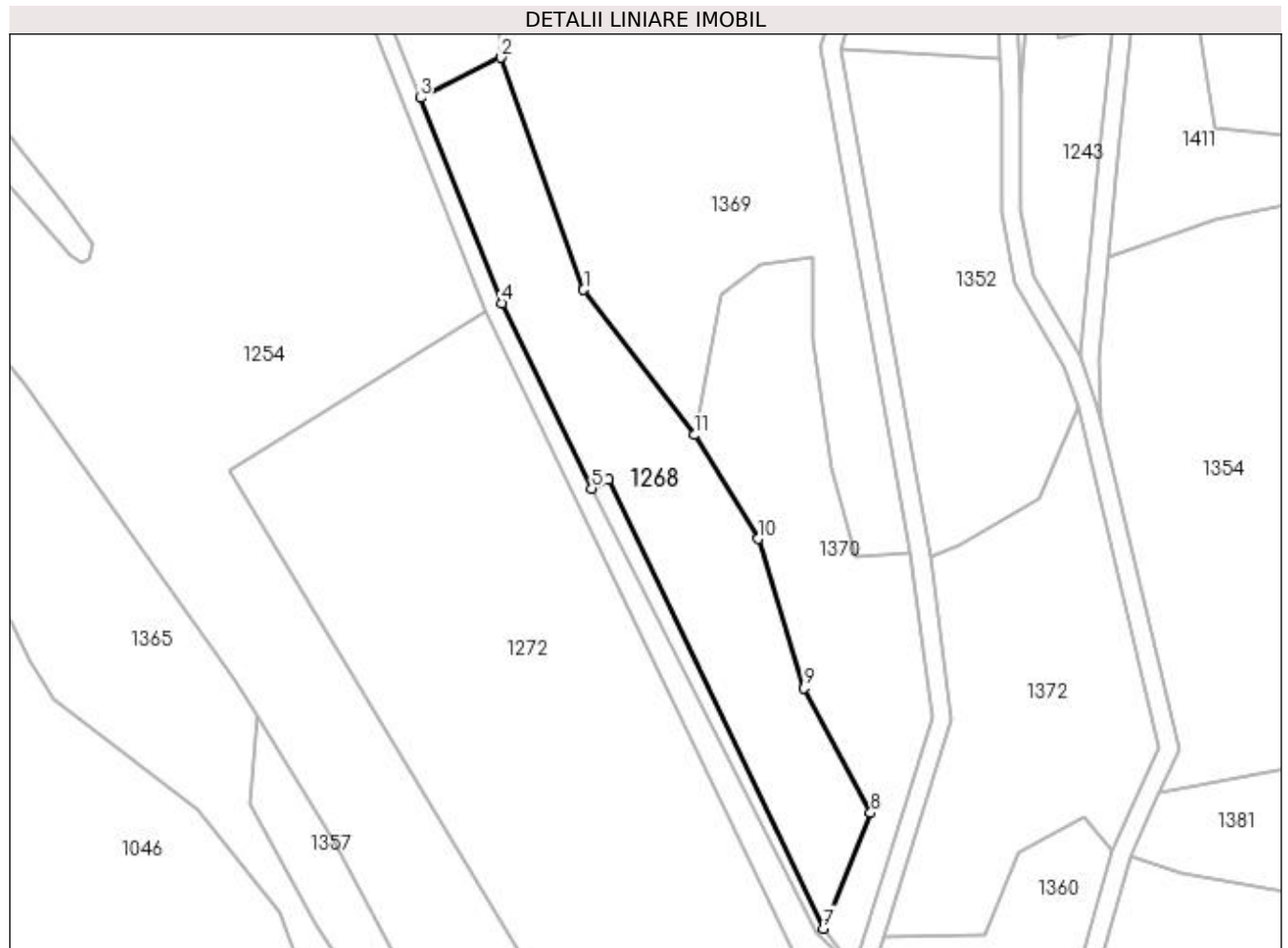
Inscrieri privind dezmembramintele dreptului de proprietate, drepturi reale de garanție și sarcini	Referințe
NU SUNT	

Anexa Nr. 1 La Partea I

Teren

Nr cadastral	Suprafața (mp)*	Observații / Referințe
	3.600	

* Suprafața este determinată în planul de proiecție Stereo 70.



Date referitoare la teren

Crt	Categorie folosință	Intra vilan	Suprafața (mp)	Tarla	Parcelă	Nr. topo	Observații / Referințe
1	arabil	NU	3.600	59	3110/7	-	

Lungime Segmente

1) Valorile lungimilor segmentelor sunt obținute din proiecție în plan.

Punct început	X / Y	Punct sfârșit	X / Y	Lungime segment (** (m)
1	450.194,82 513.039,614	2	450.177,479 513.088,1	51.494
2	450.177,479 513.088,1	3	450.160,68 513.079,678	18.792
3	450.160,68 513.079,678	4	450.177,814 513.036,832	46.145
4	450.177,814 513.036,832	5	450.196,54 512.998,126	42.998
5	450.196,54 512.998,126	6	450.200,044 513.000,035	3.99

Punct început	X / Y	Punct sfârșit	X / Y	Lungime segment (** (m)
6	450.200,044 513.000,035	7	450.244,948 512.906,245	103.985
7	450.244,948 512.906,245	8	450.254,846 512.930,391	26.096
8	450.254,846 512.930,391	9	450.240,969 512.956,402	29.481
9	450.240,969 512.956,402	10	450.231,396 512.987,608	32.641
10	450.231,396 512.987,608	11	450.218,007 513.009,297	25.489
11	450.218,007 513.009,297	1	450.194,82 513.039,614	38.167

** Lungimile segmentelor sunt determinate în planul de proiecție Stereo 70 și sunt rotunjite la 1 milimetru.

*** Distanța dintre puncte este formată din segmente cumulate ce sunt mai mici decât valoarea 1 milimetru.

**DATE DESPRE IMOBILUL NR. 1269**

Oficiul de Cadastru și Publicitate Imobiliară SIBIU
Biroul de Cadastru și Publicitate Imobiliară Medias

A. Partea I. Descrierea imobilului

TEREN Extravilan

Adresa: Jud. Sibiu

Nr. Crt	Nr cadastral Nr. topografic	Suprafața* (mp)	Observații / Referințe
A1		7.800	Sector cadastral:47 Teren neimprejmuit;

B. Partea II. Proprietari și acte

Inscrieri privitoare la dreptul de proprietate și alte drepturi reale	Referințe
/	
Act Administrativ nr. 590/6, din 26/05/1995 emis de CJSDPAT SIBIU (TITLU DE PROPRIETATE);	
B1	A1
Intabulare, drept de PROPRIETATE, dobândit prin Reconstituire, cota actuala 1/1 1) STOICA ORTENSIA	

C. Partea III. SARCINI .

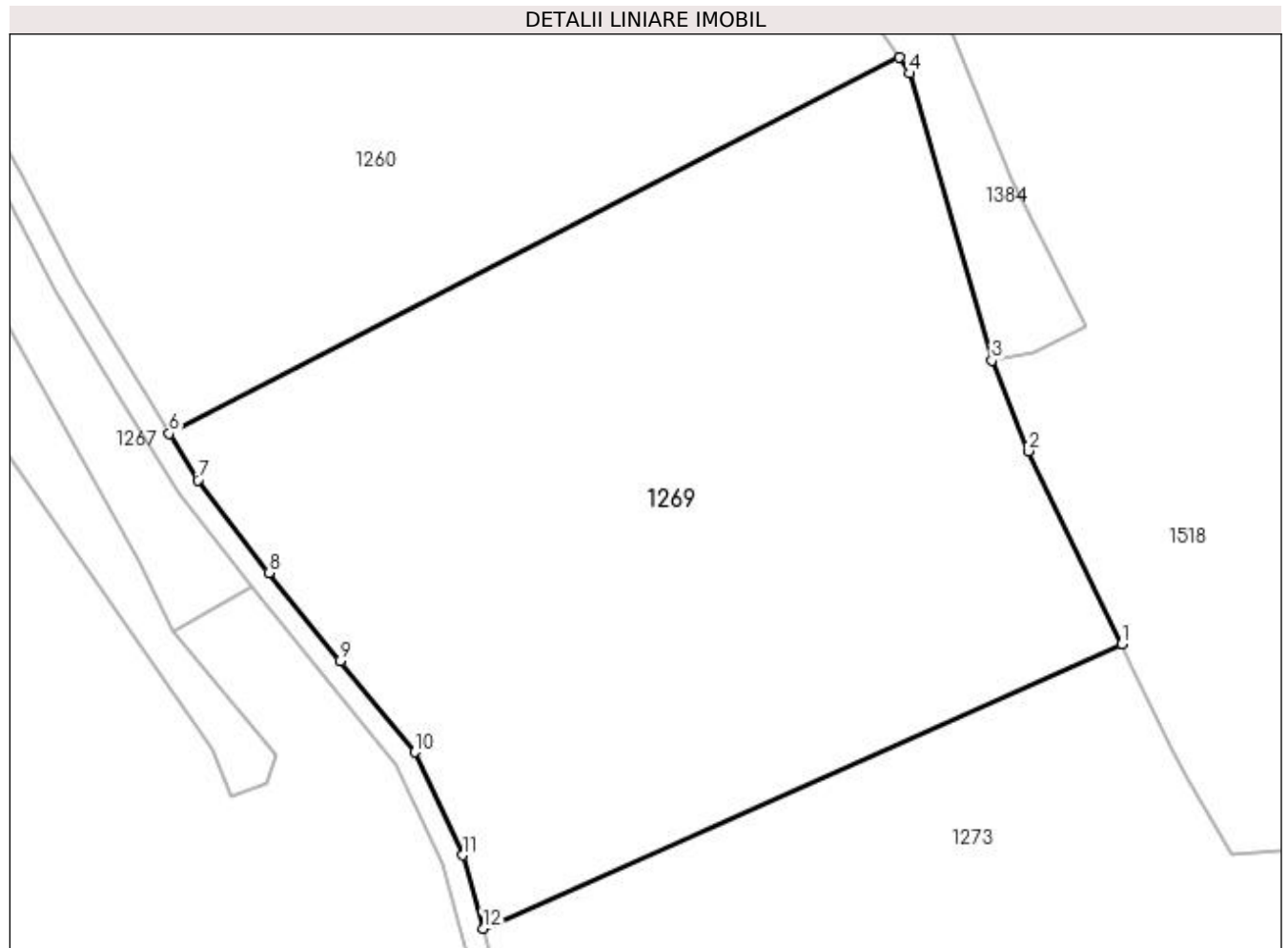
Inscrieri privind dezmembramintele dreptului de proprietate, drepturi reale de garanție și sarcini	Referințe
NU SUNT	

Anexa Nr. 1 La Partea I

Teren

Nr cadastral	Suprafața (mp)*	Observații / Referințe
	7.800	

* Suprafața este determinată în planul de proiecție Stereo 70.



Date referitoare la teren

Crt	Categorie folosință	Intra vilan	Suprafața (mp)	Tarla	Parcelă	Nr. topo	Observații / Referințe
1	arabil	NU	7.800	59	3042/6	-	

Lungime Segmente

1) Valorile lungimilor segmentelor sunt obținute din proiecție în plan.

Punct început	X / Y	Punct sfârșit	X / Y	Lungime segment (** (m)
1	450.744,397 512.966,701	2	450.732,01 512.992,354	28.487
2	450.732,01 512.992,354	3	450.727,135 513.004,348	12.947
3	450.727,135 513.004,348	4	450.716,27 513.042,472	39.642
4	450.716,27 513.042,472	5	450.714,816 513.044,566	2.549
5	450.714,816 513.044,566	6	450.617,871 512.994,644	109.043

Punct început	X / Y	Punct sfârșit	X / Y	Lungime segment (** (m)
6	450.617,871 512.994,644	7	450.621,668 512.988,478	7.241
7	450.621,668 512.988,478	8	450.631,154 512.976,196	15.519
8	450.631,154 512.976,196	9	450.640,548 512.964,467	15.027
9	450.640,548 512.964,467	10	450.650,454 512.952,348	15.652
10	450.650,454 512.952,348	11	450.656,879 512.938,701	15.084
11	450.656,879 512.938,701	12	450.659,546 512.928,96	10.1
12	450.659,546 512.928,96	1	450.744,397 512.966,701	92.866

** Lungimile segmentelor sunt determinate în planul de proiecție Stereo 70 și sunt rotunjite la 1 milimetru.

*** Distanța dintre puncte este formată din segmente cumulate ce sunt mai mici decât valoarea 1 milimetru.

**DATE DESPRE IMOBILUL NR. 1270**

Oficiul de Cadastru și Publicitate Imobiliară SIBIU
Biroul de Cadastru și Publicitate Imobiliară Medias

A. Partea I. Descrierea imobilului

TEREN Extravilan

Adresa: Jud. Sibiu

Nr. Crt	Nr cadastral Nr. topografic	Suprafața* (mp)	Observații / Referințe
A1	116157	10.300	Sector cadastral:47 Teren neimpregmuit;

B. Partea II. Proprietari și acte

Inscrieri privitoare la dreptul de proprietate și alte drepturi reale	Referințe
26059 / 21/09/2021	
Act Administrativ nr. 940/6, din 25/05/1995 emis de CJSDPAT SIBIU (titlu de proprietate);	
B1	A1
Intabulare, drept de PROPRIETATE, dobandit prin Constituire, cota actuala 1/1 1) OLTEAN PETRU	
Act Normativ nr. 17, din 07/03/2014 emis de Parlamentul României;	
B2	A1
Imobil aflat sub incidenta art. 3 alin.(1) din Legea 17/2014	

C. Partea III. SARCINI .

Inscrieri privind dezmembramintele dreptului de proprietate, drepturi reale de garanție și sarcini	Referințe
NU SUNT	

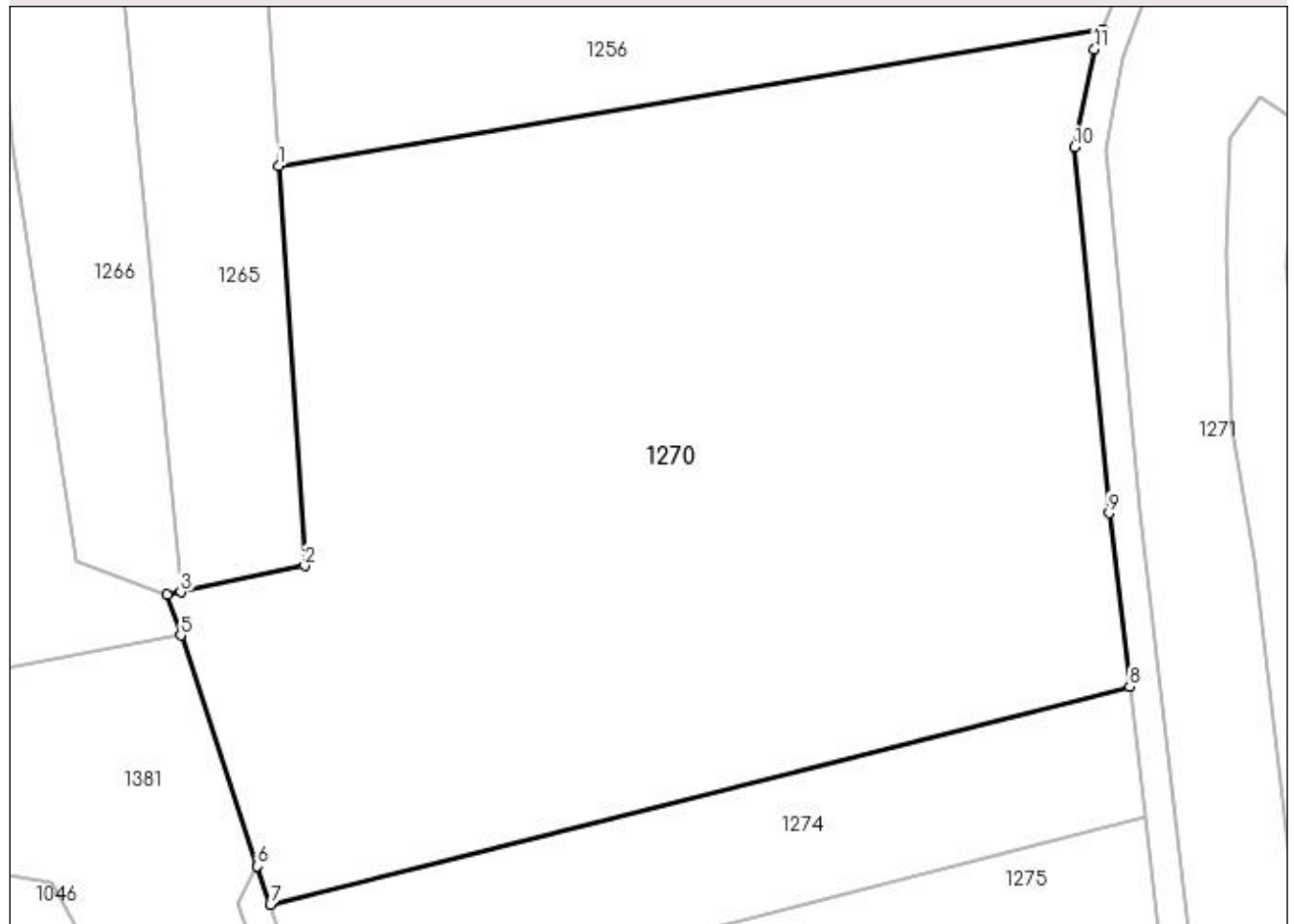
Anexa Nr. 1 La Partea I

Teren

Nr cadastral	Suprafața (mp)*	Observații / Referințe
116157	10.300	

* Suprafața este determinată în planul de proiecție Stereo 70.

DETALII LINIARE IMOBIL



Date referitoare la teren

Crt	Categorie folosință	Intravilan	Suprafața (mp)	Tarla	Parcelă	Nr. topo	Observații / Referințe
1	arabil	NU	10.300	59	3072/4/1	-	

Lungime Segmente

1) Valorile lungimilor segmentelor sunt obținute din proiecție în plan.

Punct început	X / Y	Punct sfârșit	X / Y	Lungime segment (** (m)
1	450.382,997 513.006,963	2	450.386,465 512.954,056	53.021
2	450.386,465 512.954,056	3	450.370,047 512.950,564	16.785
3	450.370,047 512.950,564	4	450.368,269 512.950,185	1.817
4	450.368,269 512.950,185	5	450.370,047 512.944,84	5.633
5	450.370,047 512.944,84	6	450.380,205 512.914,302	32.183

Punct început	X / Y	Punct sfârşit	X / Y	Lungime segment (** (m)
6	450.380,205 512.914,302	7	450.381,886 512.909,249	5.325
7	450.381,886 512.909,249	8	450.495,574 512.938,055	117.281
8	450.495,574 512.938,055	9	450.492,876 512.960,988	23.092
9	450.492,876 512.960,988	10	450.488,312 513.009,409	48.635
10	450.488,312 513.009,409	11	450.490,958 513.022,368	13.226
11	450.490,958 513.022,368	12	450.492,014 513.024,912	2.755
12	450.492,014 513.024,912	1	450.382,997 513.006,963	110.484

** Lungimile segmentelor sunt determinate în planul de proiecție Stereo 70 și sunt rotunjite la 1 milimetru.

*** Distanța dintre puncte este formată din segmente cumulate ce sunt mai mici decât valoarea 1 milimetru.

**DATE DESPRE IMOBILUL NR. 1271**

Oficiul de Cadastru și Publicitate Imobiliară SIBIU
Biroul de Cadastru și Publicitate Imobiliară Medias

A. Partea I. Descrierea imobilului

TEREN Extravilan

Adresa: Jud. Sibiu

Nr. Crt	Nr cadastral Nr. topografic	Suprafața* (mp)	Observații / Referințe
A1		2.700	Sector cadastral:47 Teren neimprejmuit;

B. Partea II. Proprietari și acte

Inscrieri privitoare la dreptul de proprietate și alte drepturi reale	Referințe
/	
Act Administrativ nr. 579/6, din 23/05/1995 emis de CJSDPAT SIBIU (TITLU DE PROPRIETATE);	
B1	Intabulare, drept de PROPRIETATE, dobândit prin Reconstituire, cota actuala 1/1
	1) POPOVICIU MIHAILĂ DEFUNCT:Da 2) TOMA VICTORIA

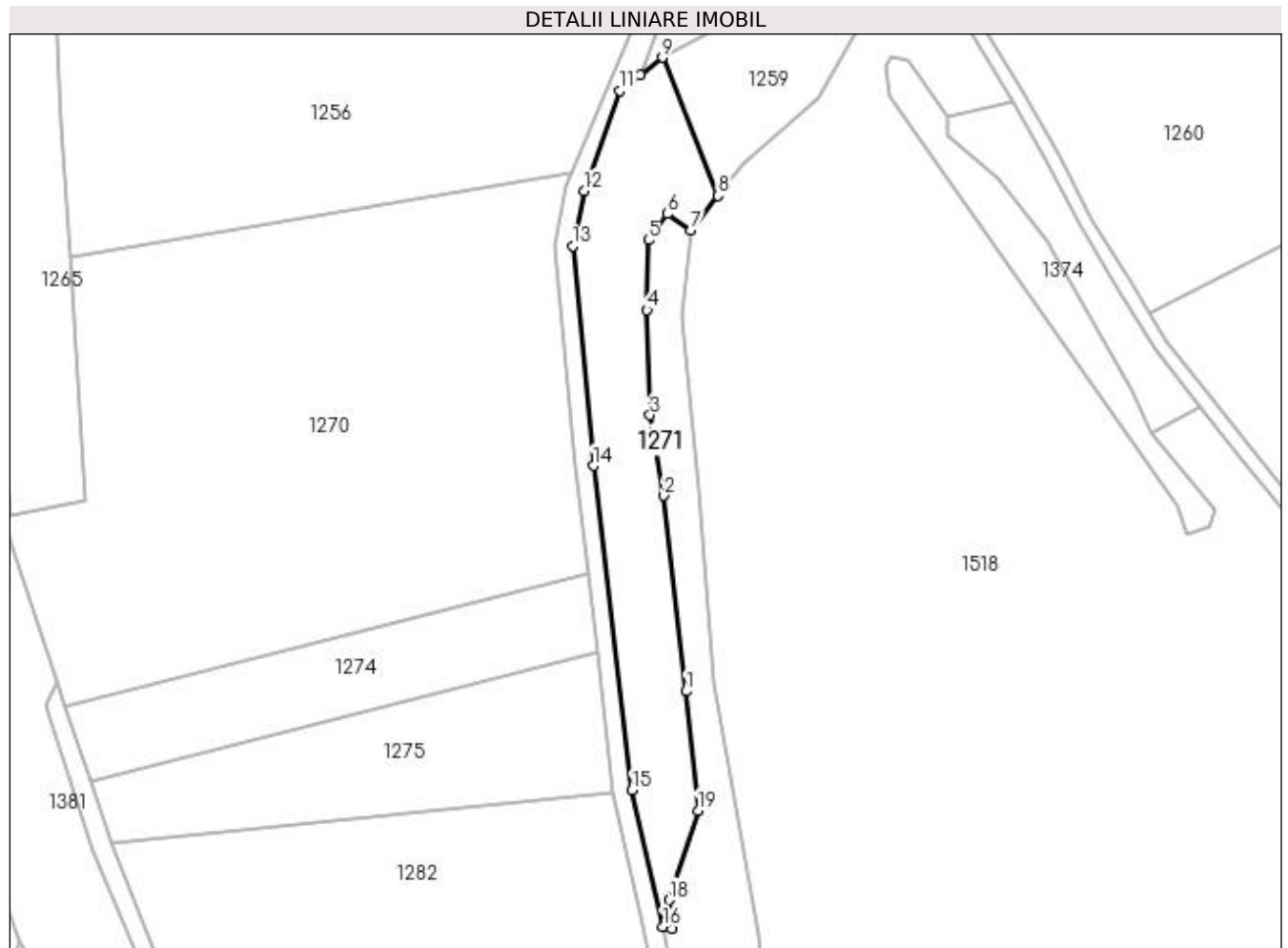
C. Partea III. SARCINI .

Inscrieri privind dezmembramintele dreptului de proprietate, drepturi reale de garanție și sarcini	Referințe
NU SUNT	

Anexa Nr. 1 La Partea I**Teren**

Nr cadastral	Suprafața (mp)*	Observații / Referințe
	2.700	

* Suprafața este determinată în planul de proiecție Stereo 70.

**Date referitoare la teren**

Crt	Categorie folosință	Intra vilan	Suprafața (mp)	Tarla	Parcelă	Nr. topo	Observații / Referințe
1	faneata	NU	2.700	59	3043	-	tufaris NR TARLA 56 GRESIT IN TP

Lungime Segmente

1) Valorile lungimilor segmentelor sunt obținute din proiecție în plan.

Punct început	X / Y	Punct sfârșit	X / Y	Lungime segment (** (m)
1	450.516,968 512.912,388	2	450.512,164 512.954,903	42.785
2	450.512,164 512.954,903	3	450.509,165 512.972,425	17.777
3	450.509,165 512.972,425	4	450.508,483 512.995,264	22.849
4	450.508,483 512.995,264	5	450.508,782 513.010,482	15.221
5	450.508,782 513.010,482	6	450.512,882 513.016,159	7.003

Punct început	X / Y	Punct sfârşit	X / Y	Lungime segment (** (m)
6	450.512,882 513.016,159	7	450.518,072 513.012,672	6.253
7	450.518,072 513.012,672	8	450.523,973 513.020,079	9.47
8	450.523,973 513.020,079	9	450.511,838 513.050,15	32.427
9	450.511,838 513.050,15	10	450.507,046 513.046,412	6.077
10	450.507,046 513.046,412	11	450.502,626 513.042,965	5.605
11	450.502,626 513.042,965	12	450.494,8 513.021,19	23.138
12	450.494,8 513.021,19	13	450.492,35 513.009,192	12.246
13	450.492,35 513.009,192	14	450.496,854 512.961,41	47.994
14	450.496,854 512.961,41	15	450.505,155 512.890,851	71.045
15	450.505,155 512.890,851	16	450.511,96 512.861,167	30.454
16	450.511,96 512.861,167	17	450.514,036 512.860,832	2.103
17	450.514,036 512.860,832	18	450.513,265 512.866,998	6.215
18	450.513,265 512.866,998	19	450.519,569 512.886,5	20.495
19	450.519,569 512.886,5	1	450.516,968 512.912,388	26.019

** Lungimile segmentelor sunt determinate în planul de proiecție Stereo 70 și sunt rotunjite la 1 milimetru.

*** Distanța dintre puncte este formată din segmente cumulate ce sunt mai mici decât valoarea 1 milimetru.

**DATE DESPRE IMOBILUL NR. 1272**

Oficiul de Cadastru și Publicitate Imobiliară SIBIU
Biroul de Cadastru și Publicitate Imobiliară Medias

A. Partea I. Descrierea imobilului

TEREN Extravilan

Adresa: Jud. Sibiu

Nr. Crt	Nr cadastral Nr. topografic	Suprafața* (mp)	Observații / Referințe
A1	115047	8.100	Sector cadastral:47 Teren neimprijmit;

B. Partea II. Proprietari și acte

Inscrieri privitoare la dreptul de proprietate și alte drepturi reale		Referințe
25305 / 18/12/2019		
Act Normativ nr. 17, din 07/03/2014 emis de Parlamentul României;		
B1	Imobil aflat sub incidența art. 3 alin.(1) din Legea 17/2014	A1
11818 / 28/07/2020		
Act Notarial nr. 1031, din 27/07/2020 emis de GAITAN NOVAC-CRISTINA (contract de vanzare-cumparare);		
B2	Intabulare, drept de PROPRIETATE, dobandit prin Conventie, cota actuala 1/1 1) BUCȘA PAUL, necăsătorit, bun propriu	A1

C. Partea III. SARCINI .

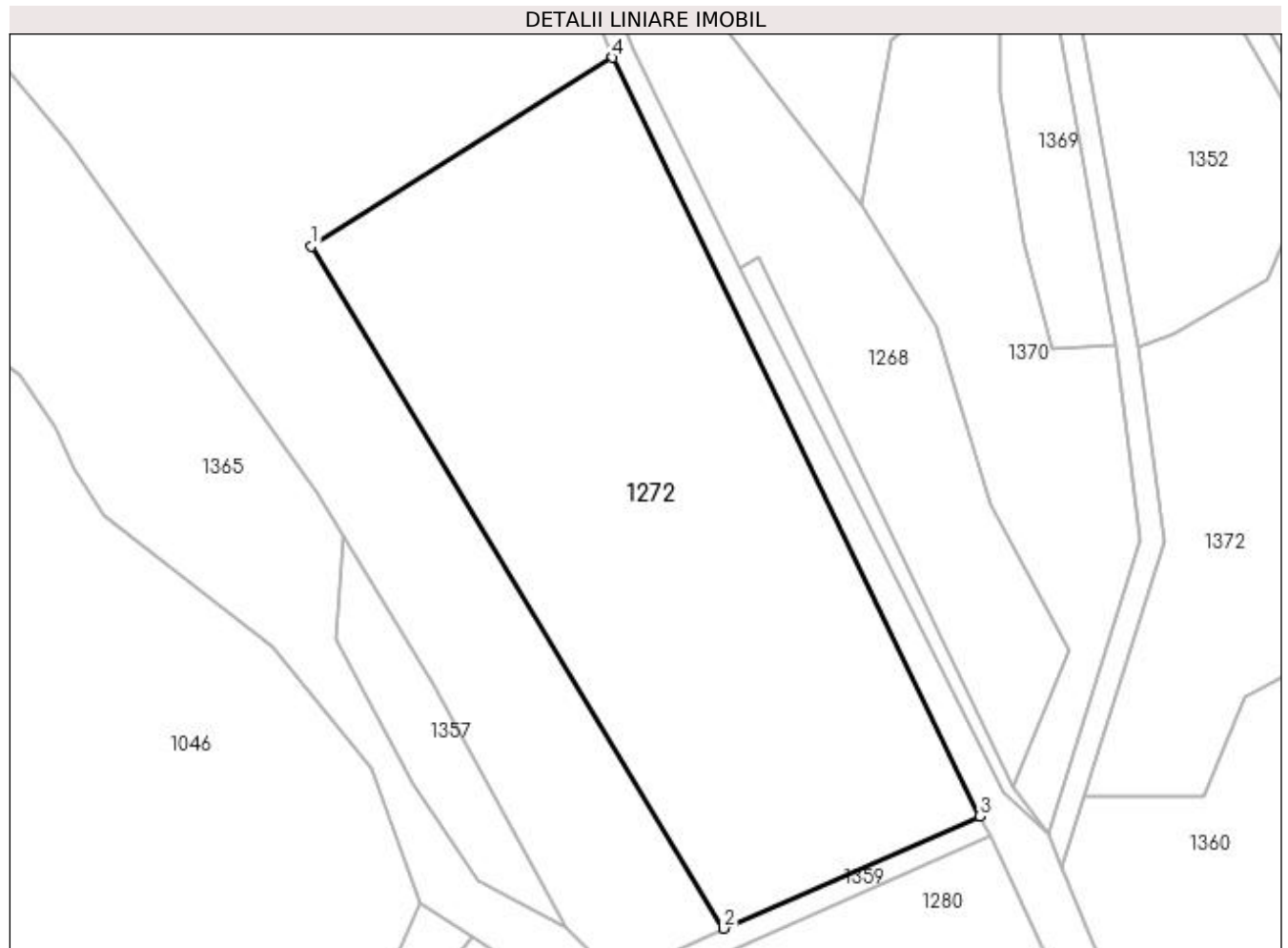
Inscrieri privind dezmembramintele dreptului de proprietate, drepturi reale de garanție și sarcini	Referințe
NU SUNT	

Anexa Nr. 1 La Partea I

Teren

Nr cadastral	Suprafața (mp)*	Observații / Referințe
115047	8.100	

* Suprafața este determinată în planul de proiecție Stereo 70.



Date referitoare la teren

Crt	Categorie folosință	Intra vilan	Suprafața (mp)	Tarla	Parcelă	Nr. topo	Observații / Referințe
1	arabil	NU	8.100	59	3137/1	-	

Lungime Segmente

1) Valorile lungimilor segmentelor sunt obținute din proiecție în plan.

Punct început	X / Y	Punct sfârșit	X / Y	Lungime segment (** (m)
1	450.120,914 513.001,866	2	450.193,75 512.881,32	140.842
2	450.193,75 512.881,32	3	450.239,006 512.901,169	49.418
3	450.239,006 512.901,169	4	450.174,152 513.035,216	148.911
4	450.174,152 513.035,216	1	450.120,914 513.001,866	62.821

**** Lungimile segmentelor sunt determinate în planul de proiecție Stereo 70 și sunt rotunjite la 1 milimetru.**

***** Distanța dintre puncte este formată din segmente cumulate ce sunt mai mici decât valoarea 1 milimetru.**

**DATE DESPRE IMOBILUL NR. 1273**

Oficiul de Cadastru și Publicitate Imobiliară SIBIU
Biroul de Cadastru și Publicitate Imobiliară Medias

A. Partea I. Descrierea imobilului

TEREN Extravilan

Adresa: Jud. Sibiu

Nr. Crt	Nr cadastral Nr. topografic	Suprafața* (mp)	Observații / Referințe
A1		7.200	Sector cadastral:47 Teren neimprejmuit;

B. Partea II. Proprietari și acte

Inscrieri privitoare la dreptul de proprietate și alte drepturi reale	Referințe
/	
Act Administrativ nr. 746/6, din 29/05/1995 emis de CJSDPAT SIBIU (TITLU DE PROPRIETATE);	
B1	A1
Intabulare, drept de PROPRIETATE, dobândit prin Reconstituire, cota actuala 1/1 1) COMAN MARIA	

C. Partea III. SARCINI .

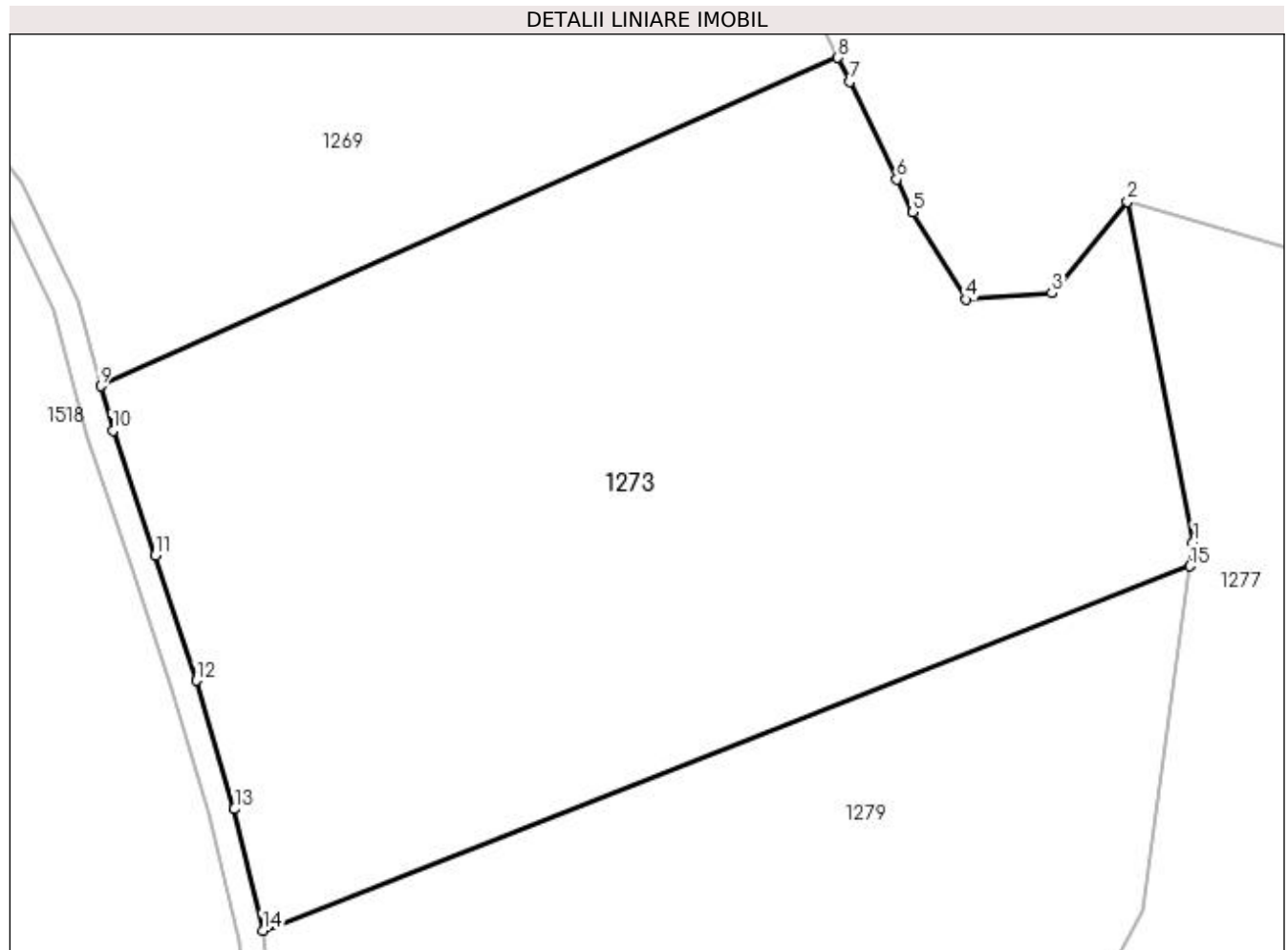
Inscrieri privind dezmembramintele dreptului de proprietate, drepturi reale de garanție și sarcini	Referințe
NU SUNT	

Anexa Nr. 1 La Partea I

Teren

Nr cadastral	Suprafața (mp)*	Observații / Referințe
	7.200	

* Suprafața este determinată în planul de proiecție Stereo 70.



Date referitoare la teren

Crt	Categorie folosință	Intra vilan	Suprafața (mp)	Tarla	Parcelă	Nr. topo	Observații / Referințe
1	arabil	NU	7.200	59	3042/5	-	

Lungime Segmente

1) Valorile lungimilor segmentelor sunt obținute din proiecție în plan.

Punct început	X / Y	Punct sfârșit	X / Y	Lungime segment (** (m)
1	450.785,286 512.911,001	2	450.777,708 512.950,168	39.893
2	450.777,708 512.950,168	3	450.769,004 512.939,625	13.671
3	450.769,004 512.939,625	4	450.759,149 512.938,907	9.881
4	450.759,149 512.938,907	5	450.752,981 512.948,922	11.762
5	450.752,981 512.948,922	6	450.751,15 512.952,715	4.211

Punct început	X / Y	Punct sfârşit	X / Y	Lungime segment (** (m)
6	450.751,15 512.952,715	7	450.745,734 512.963,932	12.457
7	450.745,734 512.963,932	8	450.744,397 512.966,701	3.075
8	450.744,397 512.966,701	9	450.659,546 512.928,96	92.866
9	450.659,546 512.928,96	10	450.660,959 512.923,799	5.35
10	450.660,959 512.923,799	11	450.665,859 512.909,449	15.164
11	450.665,859 512.909,449	12	450.670,553 512.895,089	15.108
12	450.670,553 512.895,089	13	450.674,948 512.880,305	15.423
13	450.674,948 512.880,305	14	450.678,236 512.866,351	14.336
14	450.678,236 512.866,351	15	450.784,908 512.908,222	114.595
15	450.784,908 512.908,222	1	450.785,286 512.911,001	2.805

** Lungimile segmentelor sunt determinate în planul de proiecție Stereo 70 și sunt rotunjite la 1 milimetru.

*** Distanța dintre puncte este formată din segmente cumulate ce sunt mai mici decât valoarea 1 milimetru.

**DATE DESPRE IMOBILUL NR. 1274**

Oficiul de Cadastru și Publicitate Imobiliară SIBIU
Biroul de Cadastru și Publicitate Imobiliară Medias

A. Partea I. Descrierea imobilului

TEREN Extravilan

Adresa: Jud. Sibiu

Nr. Crt	Nr cadastral Nr. topografic	Suprafața* (mp)	Observații / Referințe
A1		2.000	Sector cadastral:47 Teren neimprejmuit;

B. Partea II. Proprietari și acte

Inscrieri privitoare la dreptul de proprietate și alte drepturi reale	Referințe
/	
Act Administrativ nr. 878/6, din 13/06/1995 emis de CJSDPAT SIBIU (TITLU DE PROPRIETATE);	
B1	A1
Intabulare, drept de PROPRIETATE, dobandit prin Constituire, cota actuala 1/1 1) GIEB REGINA	

C. Partea III. SARCINI .

Inscrieri privind dezmembramintele dreptului de proprietate, drepturi reale de garanție și sarcini	Referințe
NU SUNT	

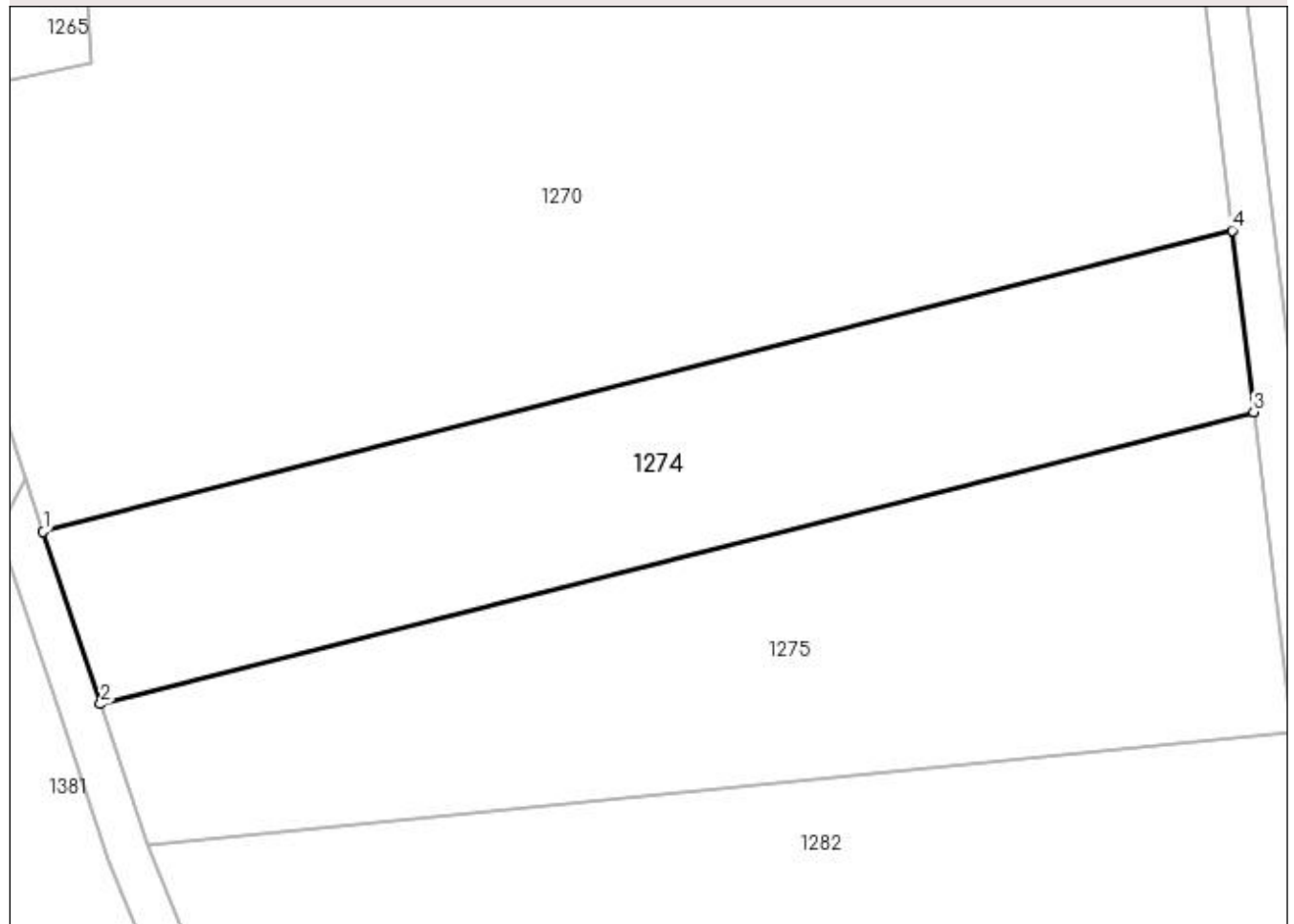
Anexa Nr. 1 La Partea I

Teren

Nr cadastral	Suprafața (mp)*	Observații / Referințe
	2.000	

* Suprafața este determinată în planul de proiecție Stereo 70.

DETALII LINIARE IMOBIL



Date referitoare la teren

Crt	Categorie folosință	Intra vilan	Suprafața (mp)	Tarla	Parcelă	Nr. topo	Observații / Referințe
1	arabil	NU	2.000	59	3072/3/2	-	

Lungime Segmente

1) Valorile lungimilor segmentelor sunt obținute din proiecție în plan.

Punct început	X / Y	Punct sfârșit	X / Y	Lungime segment (** (m)
1	450.381,886 512.909,249	2	450.387,365 512.892,775	17.361
2	450.387,365 512.892,775	3	450.497,615 512.920,71	113.734
3	450.497,615 512.920,71	4	450.495,574 512.938,055	17.465
4	450.495,574 512.938,055	1	450.381,886 512.909,249	117.281

**** Lungimile segmentelor sunt determinate în planul de proiecție Stereo 70 și sunt rotunjite la 1 milimetru.**

***** Distanța dintre puncte este formată din segmente cumulate ce sunt mai mici decât valoarea 1 milimetru.**

**DATE DESPRE IMOBILUL NR. 1275**

Oficiul de Cadastru și Publicitate Imobiliară SIBIU
Biroul de Cadastru și Publicitate Imobiliară Medias

A. Partea I. Descrierea imobilului

TEREN Extravilan

Adresa: Jud. Sibiu

Nr. Crt	Nr cadastral Nr. topografic	Suprafața* (mp)	Observații / Referințe
A1		2.500	Sector cadastral:47 Teren neimprejmuit;

B. Partea II. Proprietari și acte

Inscrieri privitoare la dreptul de proprietate și alte drepturi reale	Referințe
/	
Act Administrativ nr. 624/6, din 24/05/1995 emis de CJSDPAT SIBIU (TITLU DE PROPRIETATE);	
B1	A1
Intabulare, drept de PROPRIETATE, dobândit prin Reconstituire, cota actuala 1/1 1) GIEB REGINA	

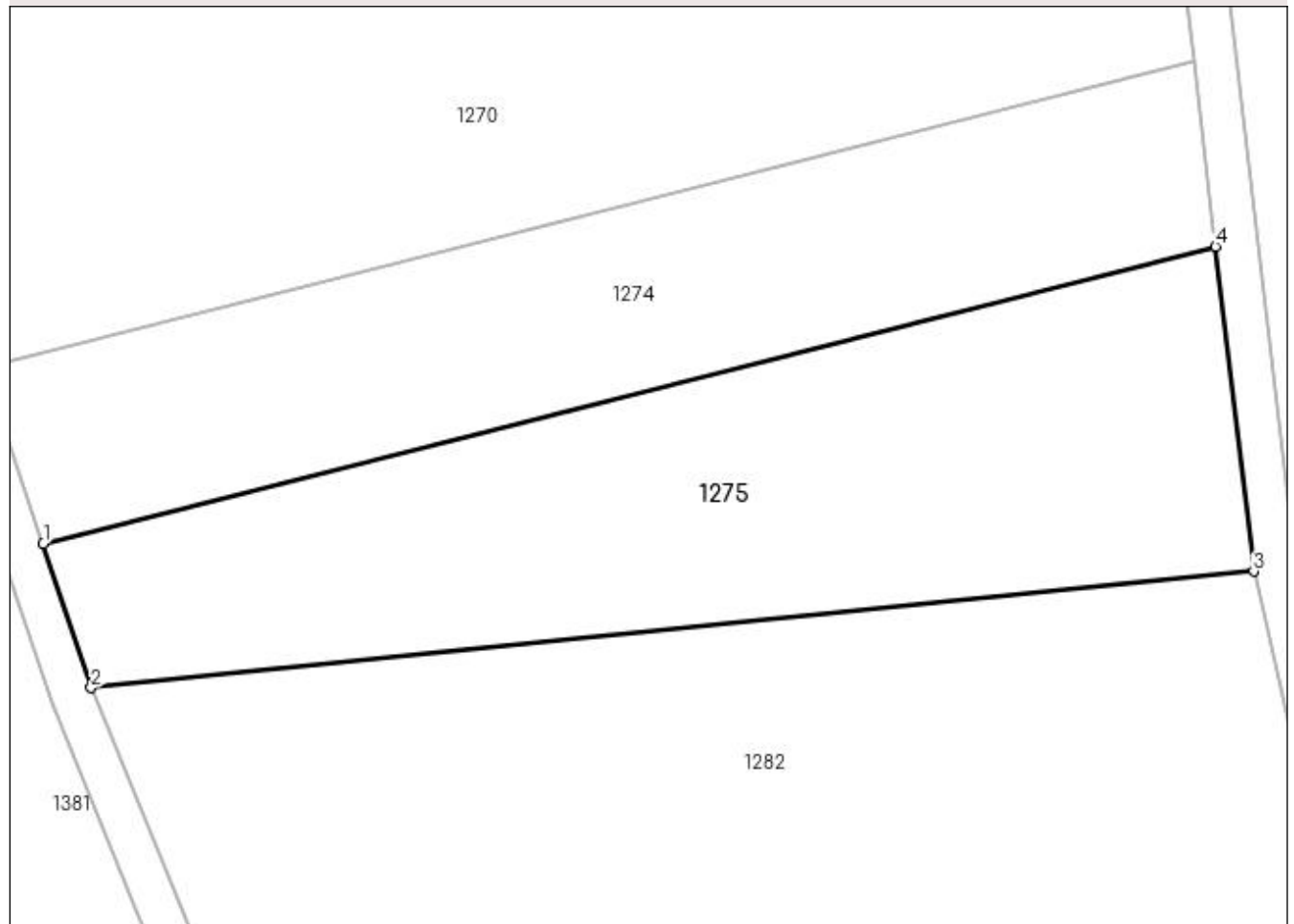
C. Partea III. SARCINI .

Inscrieri privind dezmembramintele dreptului de proprietate, drepturi reale de garanție și sarcini	Referințe
NU SUNT	

Anexa Nr. 1 La Partea I**Teren**

Nr cadastral	Suprafața (mp)*	Observații / Referințe
	2.500	

* Suprafața este determinată în planul de proiecție Stereo 70.

DETALII LINIARE IMOBIL**Date referitoare la teren**

Crt	Categorie folosință	Intra vilan	Suprafața (mp)	Tarla	Parcelă	Nr. topo	Observații / Referințe
1	arabil	NU	2.500	59	3072/3/1	-	

Lungime Segmente

1) Valorile lungimilor segmentelor sunt obținute din proiecție în plan.

Punct început	X / Y	Punct sfârșit	X / Y	Lungime segment (** (m)
1	450.387,365 512.892,775	2	450.391,877 512.879,21	14.295
2	450.391,877 512.879,21	3	450.501,208 512.890,168	109.879
3	450.501,208 512.890,168	4	450.497,615 512.920,71	30.752
4	450.497,615 512.920,71	1	450.387,365 512.892,775	113.734

**** Lungimile segmentelor sunt determinate în planul de proiecție Stereo 70 și sunt rotunjite la 1 milimetru.**

***** Distanța dintre puncte este formată din segmente cumulate ce sunt mai mici decât valoarea 1 milimetru.**

**DATE DESPRE IMOBILUL NR. 1276**

Oficiul de Cadastru și Publicitate Imobiliară SIBIU
Biroul de Cadastru și Publicitate Imobiliară Medias

A. Partea I. Descrierea imobilului

TEREN Extravilan

Adresa: Jud. Sibiu

Nr. Crt	Nr cadastral Nr. topografic	Suprafața* (mp)	Observații / Referințe
A1		1.000	Sector cadastral:47 Teren neimprejmuit;

B. Partea II. Proprietari și acte

Inscrieri privitoare la dreptul de proprietate și alte drepturi reale	Referințe
/	
Act Administrativ nr. 895/6, din 15/06/1995 emis de CJSDPAT SIBIU (TITLU DE PROPRIETATE);	
B1	A1
Intabulare, drept de PROPRIETATE, dobândit prin Reconstituire, cota actuala 1/1	
1) MARCU GHOERGHE 2) MARCU VASILE 3) MARCU DIONESCU 4) MARCU NICOLAE 5) CRIȘU MINODORA 6) FOLEA ALEXANDRU 7) URSU ANUȚA 8) OLOVINA DUMITRU 9) ȘERBAN VETURIA 10) BARBU EUGENIA 11) NICOLAE ILIE	

C. Partea III. SARCINI .

Inscrieri privind dezmembramintele dreptului de proprietate, drepturi reale de garanție și sarcini	Referințe
NU SUNT	

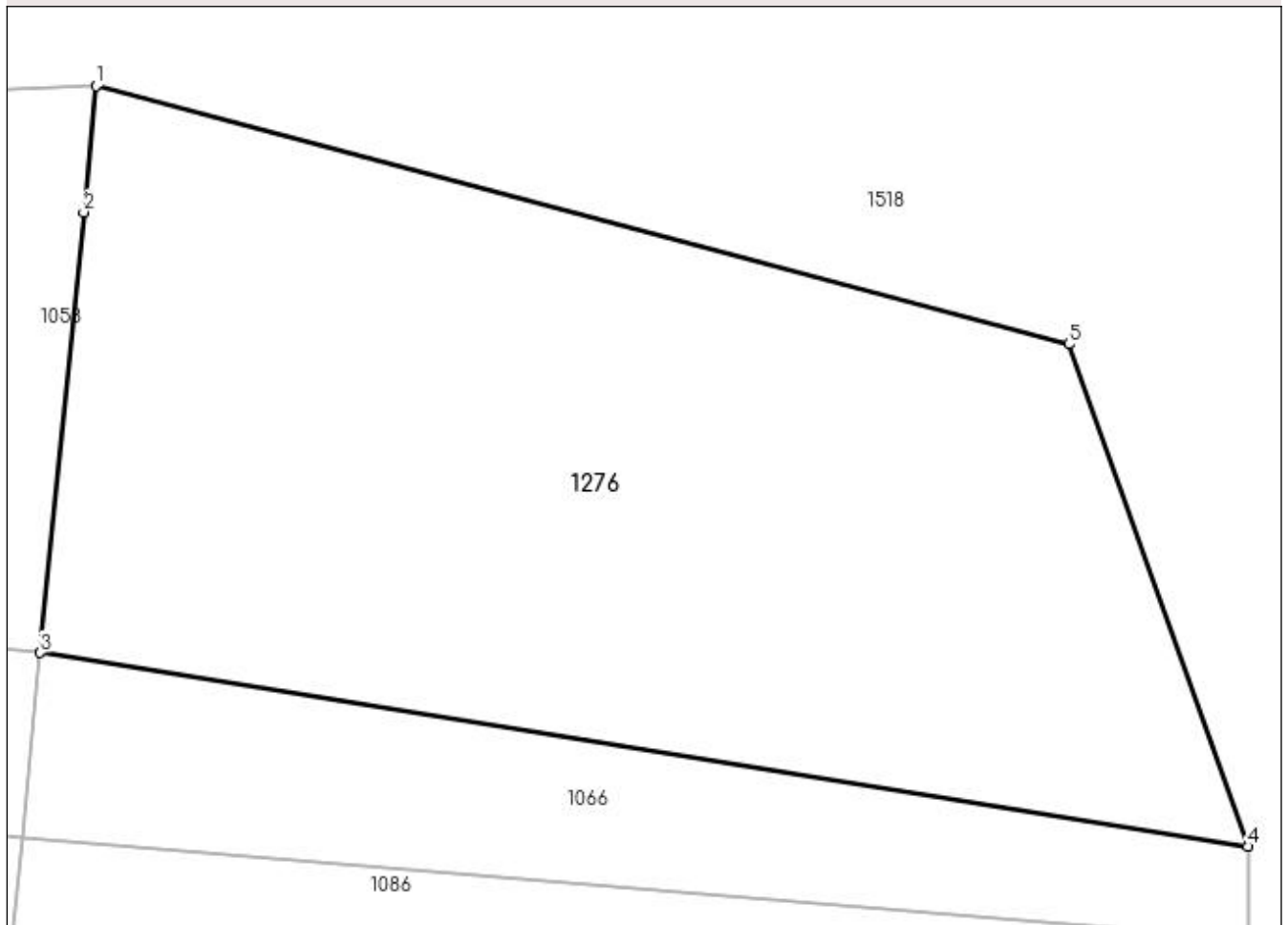
Anexa Nr. 1 La Partea I

Teren

Nr cadastral	Suprafața (mp)*	Observații / Referințe
	1.000	

* Suprafața este determinată în planul de proiecție Stereo 70.

DETALII LINIARE IMOBIL



Date referitoare la teren

Crt	Categorie folosință	Intravilan	Suprafața (mp)	Tarla	Parcelă	Nr. topo	Observații / Referințe
1	arabil	NU	1.000	59	3000/4	-	nr. parcela 3000/11 gresit in TP

Lungime Segmente

1) Valorile lungimilor segmentelor sunt obținute din proiecție în plan.

Punct început	X / Y	Punct sfârșit	X / Y	Lungime segment (** (m)
1	450.740,566 513.871,502	2	450.740,045 513.866,205	5.323
2	450.740,045 513.866,205	3	450.738,226 513.847,735	18.559
3	450.738,226 513.847,735	4	450.788,882 513.839,612	51.303
4	450.788,882 513.839,612	5	450.781,367 513.860,675	22.363
5	450.781,367 513.860,675	1	450.740,566 513.871,502	42.213

**** Lungimile segmentelor sunt determinate în planul de proiecție Stereo 70 și sunt rotunjite la 1 milimetru.**

***** Distanța dintre puncte este formată din segmente cumulate ce sunt mai mici decât valoarea 1 milimetru.**

**DATE DESPRE IMOBILUL NR. 1277**

Oficiul de Cadastru și Publicitate Imobiliară SIBIU
Biroul de Cadastru și Publicitate Imobiliară Medias

A. Partea I. Descrierea imobilului

TEREN Extravilan

Adresa: Jud. Sibiu

Nr. Crt	Nr cadastral Nr. topografic	Suprafața* (mp)	Observații / Referințe
A1		2.600	Sector cadastral:47 Teren neimprejmuit;

B. Partea II. Proprietari și acte

Inscrieri privitoare la dreptul de proprietate și alte drepturi reale	Referințe
/	
Act Administrativ nr. 590/6, din 26/05/1995 emis de CJSDPAT SIBIU (TITLU DE PROPRIETATE);	
B1	A1
Intabulare, drept de PROPRIETATE, dobândit prin Reconstituire, cota actuala 1/1 1) STOICA ORTENSIA	

C. Partea III. SARCINI .

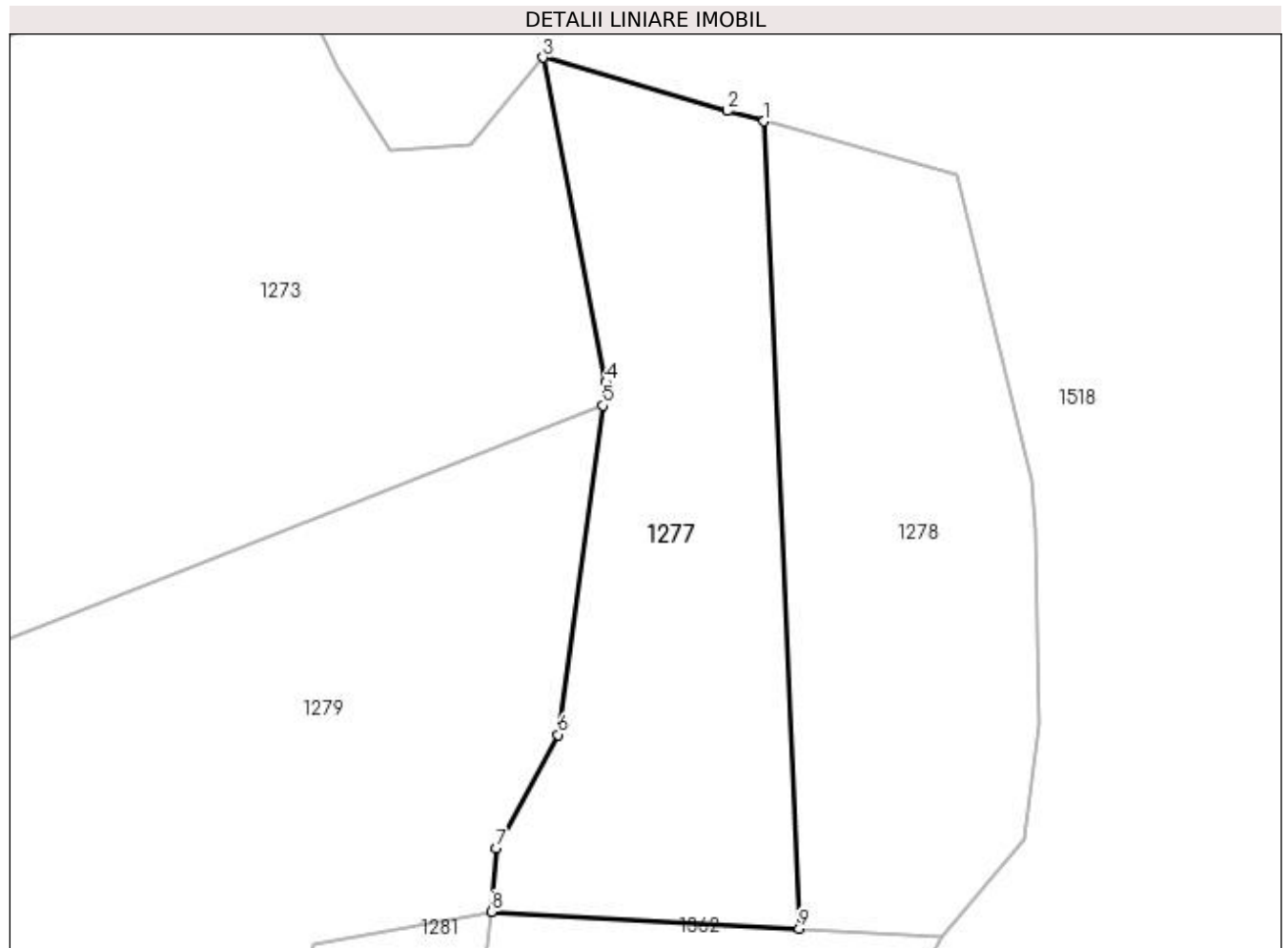
Inscrieri privind dezmembramintele dreptului de proprietate, drepturi reale de garanție și sarcini	Referințe
NU SUNT	

Anexa Nr. 1 La Partea I

Teren

Nr cadastral	Suprafața (mp)*	Observații / Referințe
	2.600	

* Suprafața este determinată în planul de proiecție Stereo 70.



Date referitoare la teren

Crt	Categorie folosință	Intra vilan	Suprafața (mp)	Tarla	Parcelă	Nr. topo	Observații / Referințe
1	arabil	NU	2.600	59	3042/3	-	

Lungime Segmente

1) Valorile lungimilor segmentelor sunt obținute din proiecție în plan.

Punct început	X / Y	Punct sfârșit	X / Y	Lungime segment (** (m)
1	450.804,343 512.942,489	2	450.799,951 512.943,728	4.564
2	450.799,951 512.943,728	3	450.777,708 512.950,168	23.156
3	450.777,708 512.950,168	4	450.785,286 512.911,001	39.893
4	450.785,286 512.911,001	5	450.784,908 512.908,222	2.805
5	450.784,908 512.908,222	6	450.779,499 512.868,535	40.053

Punct început	X / Y	Punct sfârşit	X / Y	Lungime segment (** (m)
6	450.779,499 512.868,535	7	450.772,083 512.854,833	15.581
7	450.772,083 512.854,833	8	450.771,48 512.847,208	7.649
8	450.771,48 512.847,208	9	450.808,603 512.845,186	37.178
9	450.808,603 512.845,186	1	450.804,343 512.942,489	97.397

** Lungimile segmentelor sunt determinate în planul de proiecţie Stereo 70 şi sunt rotunjite la 1 milimetru.

*** Distanţa dintre puncte este formată din segmente cumulate ce sunt mai mici decât valoarea 1 milimetru.

**DATE DESPRE IMOBILUL NR. 1278**

Oficiul de Cadastru și Publicitate Imobiliară SIBIU
Biroul de Cadastru și Publicitate Imobiliară Medias

A. Partea I. Descrierea imobilului

TEREN Extravilan

Adresa: Jud. Sibiu

Nr. Crt	Nr cadastral Nr. topografic	Suprafața* (mp)	Observații / Referințe
A1		2.600	Sector cadastral:47 Teren neimprejmuit;

B. Partea II. Proprietari și acte

Inscrieri privitoare la dreptul de proprietate și alte drepturi reale	Referințe
/	
Act Administrativ nr. 744/6, din 29/05/1995 emis de CJSDPAT SIBIU (TITLU DE PROPRIETATE);	
B1	A1
Intabulare, drept de PROPRIETATE, dobândit prin Reconstituire, cota actuala 1/1 1) STANCIU ANA	

C. Partea III. SARCINI .

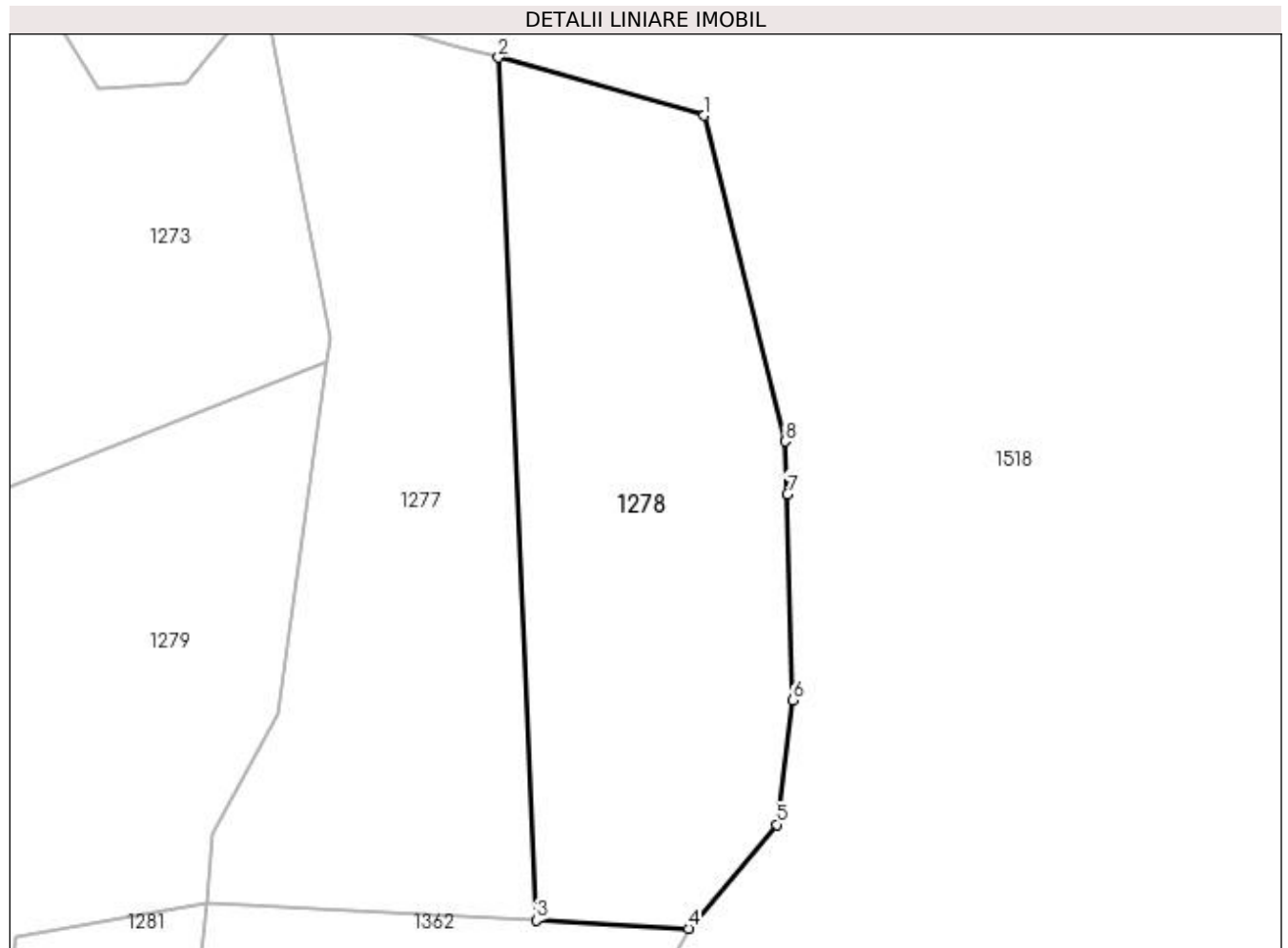
Inscrieri privind dezmembramintele dreptului de proprietate, drepturi reale de garanție și sarcini	Referințe
NU SUNT	

Anexa Nr. 1 La Partea I

Teren

Nr cadastral	Suprafața (mp)*	Observații / Referințe
	2.600	

* Suprafața este determinată în planul de proiecție Stereo 70.



Date referitoare la teren

Crt	Categorie folosință	Intra vilan	Suprafața (mp)	Tarla	Parcelă	Nr. topo	Observații / Referințe
1	arabil	NU	2.600	59	3042/4	-	

Lungime Segmente

1) Valorile lungimilor segmentelor sunt obținute din proiecție în plan.

Punct început	X / Y	Punct sfârșit	X / Y	Lungime segment (** (m)
1	450.827,558 512.935,944	2	450.804,343 512.942,489	24.121
2	450.804,343 512.942,489	3	450.808,603 512.845,186	97.397
3	450.808,603 512.845,186	4	450.825,81 512.844,249	17.233
4	450.825,81 512.844,249	5	450.835,757 512.855,972	15.374
5	450.835,757 512.855,972	6	450.837,539 512.869,995	14.136

Punct început	X / Y	Punct sfârșit	X / Y	Lungime segment (** (m)
6	450.837,539 512.869,995	7	450.836,983 512.893,259	23.27
7	450.836,983 512.893,259	8	450.836,723 512.899,2	5.947
8	450.836,723 512.899,2	1	450.827,558 512.935,944	37.869

** Lungimile segmentelor sunt determinate în planul de proiecție Stereo 70 și sunt rotunjite la 1 milimetru.

*** Distanța dintre puncte este formată din segmente cumulate ce sunt mai mici decât valoarea 1 milimetru.

**DATE DESPRE IMOBILUL NR. 1279**

Oficiul de Cadastru și Publicitate Imobiliară SIBIU
Biroul de Cadastru și Publicitate Imobiliară Medias

A. Partea I. Descrierea imobilului

TEREN Extravilan

Adresa: Jud. Sibiu

Nr. Crt	Nr cadastral Nr. topografic	Suprafața* (mp)	Observații / Referințe
A1		5.600	Sector cadastral:47 Teren neimprejmuț;

B. Partea II. Proprietari și acte

Inscrieri privitoare la dreptul de proprietate și alte drepturi reale		Referințe
/		
Act Administrativ nr. 688/6, din 13/06/1995 emis de CJSDPAT SIBIU (TITLU DE PROPRIETATE);		
B1	Intabulare, drept de PROPRIETATE, dobândit prin Reconstituire, cota actuala 1/2 1) NEGHIRLĂ VETURIA	A1
Act Notarial nr. 20, din 22/02/2007 emis de NP DANIEL CRISTEA (certificat de mostenitor);		
B2	Intabulare, drept de PROPRIETATE, dobândit prin Succesiune, cota actuala 1/2 1) STANCIU ANA	A1

C. Partea III. SARCINI .

Inscrieri privind dezmembramintele dreptului de proprietate, drepturi reale de garanție și sarcini	Referințe
NU SUNT	

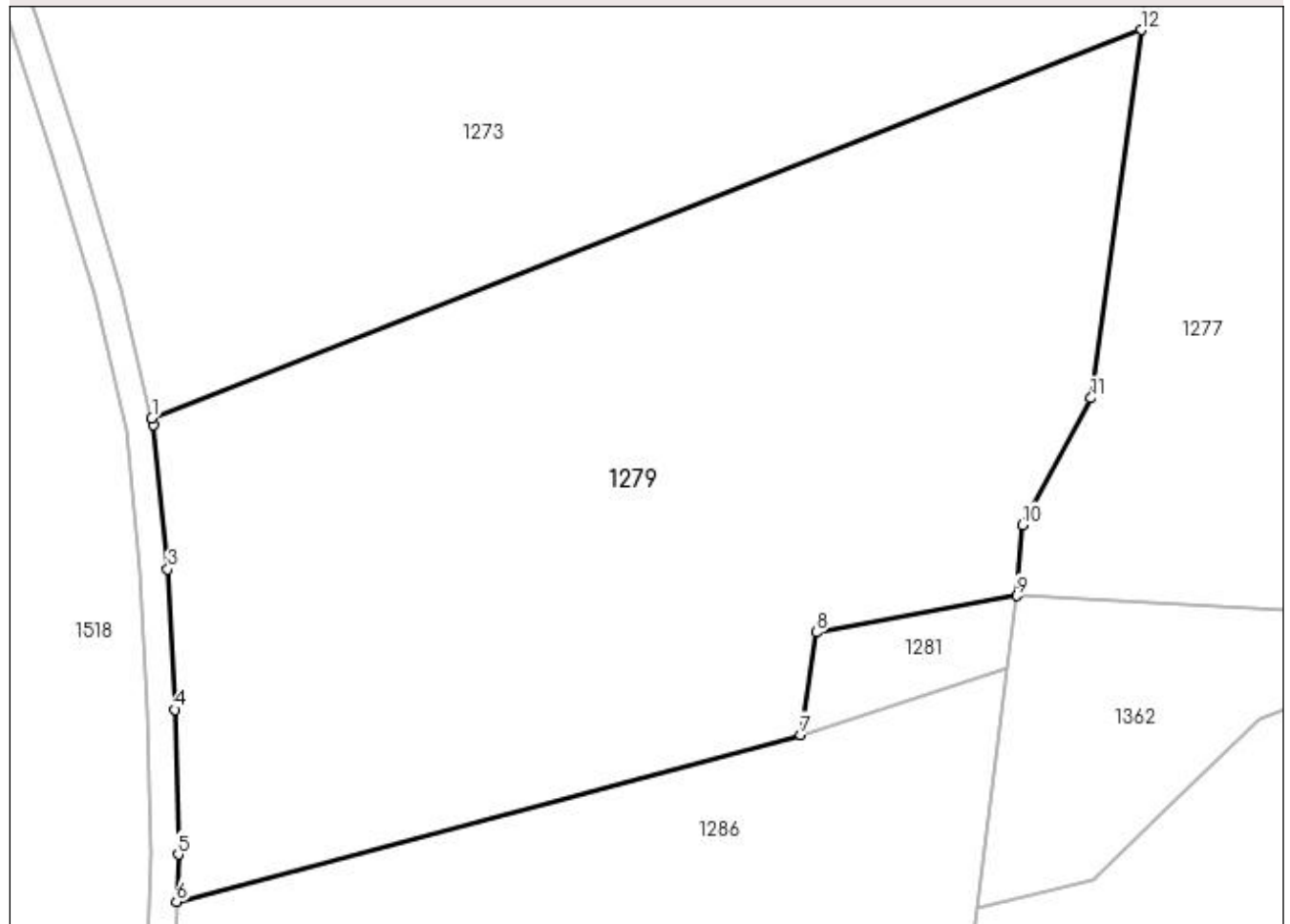
Anexa Nr. 1 La Partea I

Teren

Nr cadastral	Suprafața (mp)*	Observații / Referințe
	5.600	

* Suprafața este determinată în planul de proiecție Stereo 70.

DETALII LINIARE IMOBIL



Date referitoare la teren

Crt	Categorie folosință	Intravilan	Suprafața (mp)	Tarla	Parcelă	Nr. topo	Observații / Referințe
1	arabil	NU	5.600	59	3042/2	-	

Lungime Segmente

1) Valorile lungimilor segmentelor sunt obținute din proiecție în plan.

Punct început	X / Y	Punct sfârșit	X / Y	Lungime segment (** (m)
1	450.678,236 512.866,351	2	450.678,399 512.865,659	0.711
2	450.678,399 512.865,659	3	450.679,96 512.850,053	15.684
3	450.679,96 512.850,053	4	450.680,76 512.834,928	15.146
4	450.680,76 512.834,928	5	450.681,082 512.819,322	15.609
5	450.681,082 512.819,322	6	450.680,903 512.814,237	5.088

Punct început	X / Y	Punct sfârşit	X / Y	Lungime segment (** (m)
6	450.680,903 512.814,237	7	450.748,217 512.832,224	69.675
7	450.748,217 512.832,224	8	450.749,881 512.843,28	11.18
8	450.749,881 512.843,28	9	450.771,48 512.847,208	21.953
9	450.771,48 512.847,208	10	450.772,083 512.854,833	7.649
10	450.772,083 512.854,833	11	450.779,499 512.868,535	15.581
11	450.779,499 512.868,535	12	450.784,908 512.908,222	40.053
12	450.784,908 512.908,222	1	450.678,236 512.866,351	114.595

** Lungimile segmentelor sunt determinate în planul de proiecție Stereo 70 și sunt rotunjite la 1 milimetru.

*** Distanța dintre puncte este formată din segmente cumulate ce sunt mai mici decât valoarea 1 milimetru.

**DATE DESPRE IMOBILUL NR. 1280**

Oficiul de Cadastru și Publicitate Imobiliară SIBIU
Biroul de Cadastru și Publicitate Imobiliară Medias

A. Partea I. Descrierea imobilului

TEREN Extravilan

Adresa: Jud. Sibiu

Nr. Crt	Nr cadastral Nr. topografic	Suprafața* (mp)	Observații / Referințe
A1		3.300	Sector cadastral:47 Teren neimprejmuit;

B. Partea II. Proprietari și acte

Inscrieri privitoare la dreptul de proprietate și alte drepturi reale	Referințe
/	
Act Administrativ nr. 580/6, din 24/05/1995 emis de CJSDPAT SIBIU (TITLU DE PROPRIETATE);	
B1	A1
Intabulare, drept de PROPRIETATE, dobândit prin Reconstituire, cota actuala 1/1	
1) BUCUR NICOLAE	
2) BUCUR IOAN	

C. Partea III. SARCINI .

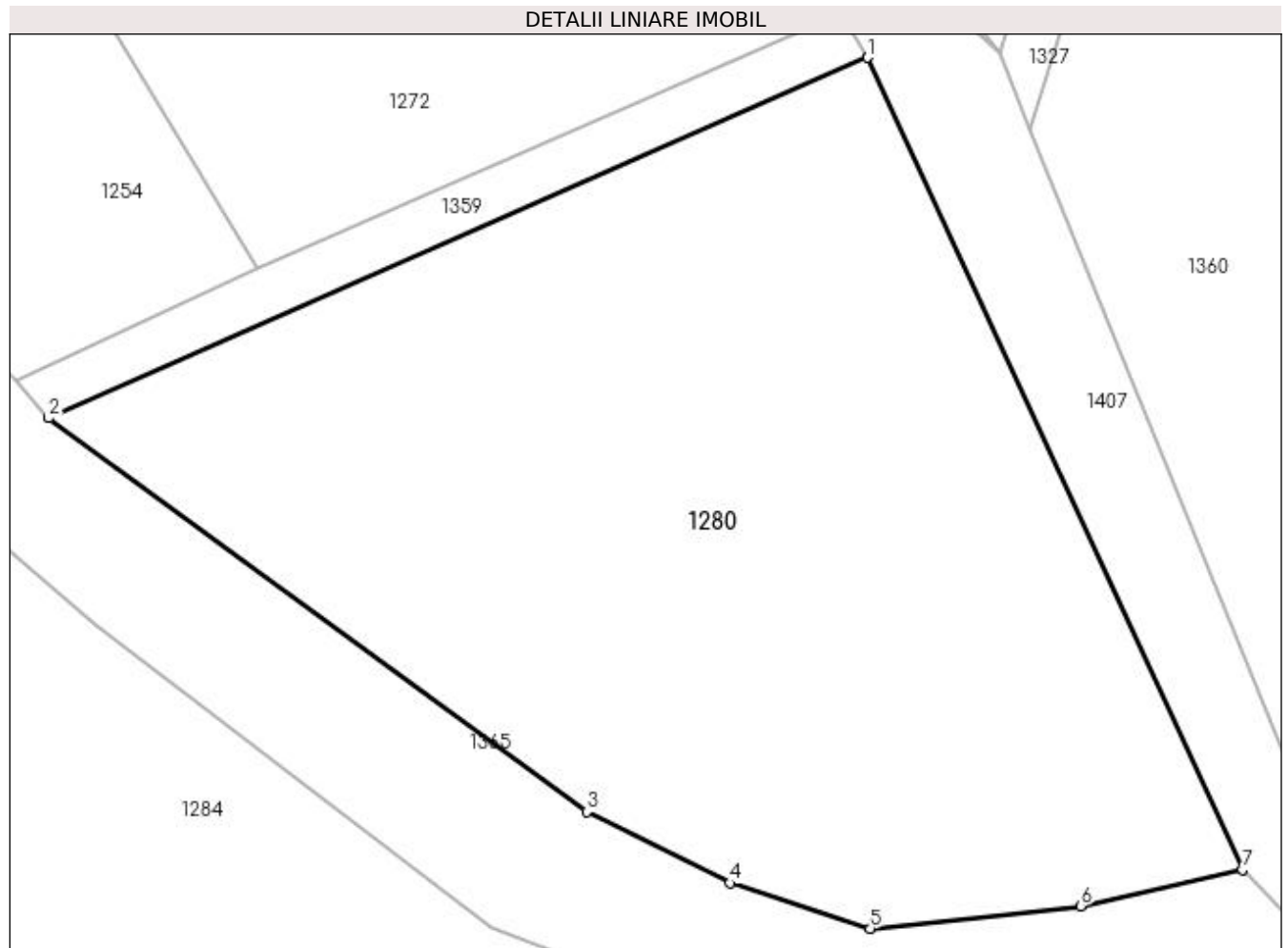
Inscrieri privind dezmembramintele dreptului de proprietate, drepturi reale de garanție și sarcini	Referințe
NU SUNT	

Anexa Nr. 1 La Partea I

Teren

Nr cadastral	Suprafața (mp)*	Observații / Referințe
	3.300	

* Suprafața este determinată în planul de proiecție Stereo 70.



Date referitoare la teren

Crt	Categorie folosință	Intra vilan	Suprafața (mp)	Tarla	Parcelă	Nr. topo	Observații / Referințe
1	arabil	NU	3.300	59	3139	-	

Lungime Segmente

1) Valorile lungimilor segmentelor sunt obținute din proiecție în plan.

Punct început	X / Y	Punct sfârșit	X / Y	Lungime segment (** (m)
1	450.241,082 512.897,712	2	450.177,463 512.869,74	69.497
2	450.177,463 512.869,74	3	450.219,258 512.839,179	51.776
3	450.219,258 512.839,179	4	450.230,373 512.833,664	12.409
4	450.230,373 512.833,664	5	450.241,287 512.830,133	11.47
5	450.241,287 512.830,133	6	450.257,638 512.831,885	16.445

Punct început	X / Y	Punct sfârșit	X / Y	Lungime segment (** (m)
6	450.257,638 512.831,885	7	450.270,202 512.834,718	12.88
7	450.270,202 512.834,718	1	450.241,082 512.897,712	69.399

** Lungimile segmentelor sunt determinate în planul de proiecție Stereo 70 și sunt rotunjite la 1 milimetru.

*** Distanța dintre puncte este formată din segmente cumulate ce sunt mai mici decât valoarea 1 milimetru.

**DATE DESPRE IMOBILUL NR. 1281**

Oficiul de Cadastru și Publicitate Imobiliară SIBIU
Biroul de Cadastru și Publicitate Imobiliară Medias

A. Partea I. Descrierea imobilului

TEREN Extravilan

Adresa: Jud. Sibiu

Nr. Crt	Nr cadastral Nr. topografic	Suprafața* (mp)	Observații / Referințe
A1		200	Sector cadastral:47 Teren neimprejmuit;

B. Partea II. Proprietari și acte

Inscrieri privitoare la dreptul de proprietate și alte drepturi reale		Referințe
/		
Act Administrativ nr. 688/6, din 13/06/1995 emis de CJSDPAT SIBIU (TITLU DE PROPRIETATE);		
B1	Intabulare, drept de PROPRIETATE, dobandit prin Reconstituire, cota actuala 1/2 1) NEGHIRLĂ VETURIA DEFUNCT:Da	A1
Act Notarial nr. 20, din 22/02/2007 emis de NP DANIEL CRISTEA (certificat de mostenitor);		
B2	Intabulare, drept de PROPRIETATE, dobandit prin Succesiune, cota actuala 1/2 1) STANCIU ANA	A1

C. Partea III. SARCINI .

Inscrieri privind dezmembramintele dreptului de proprietate, drepturi reale de garanție și sarcini	Referințe
NU SUNT	

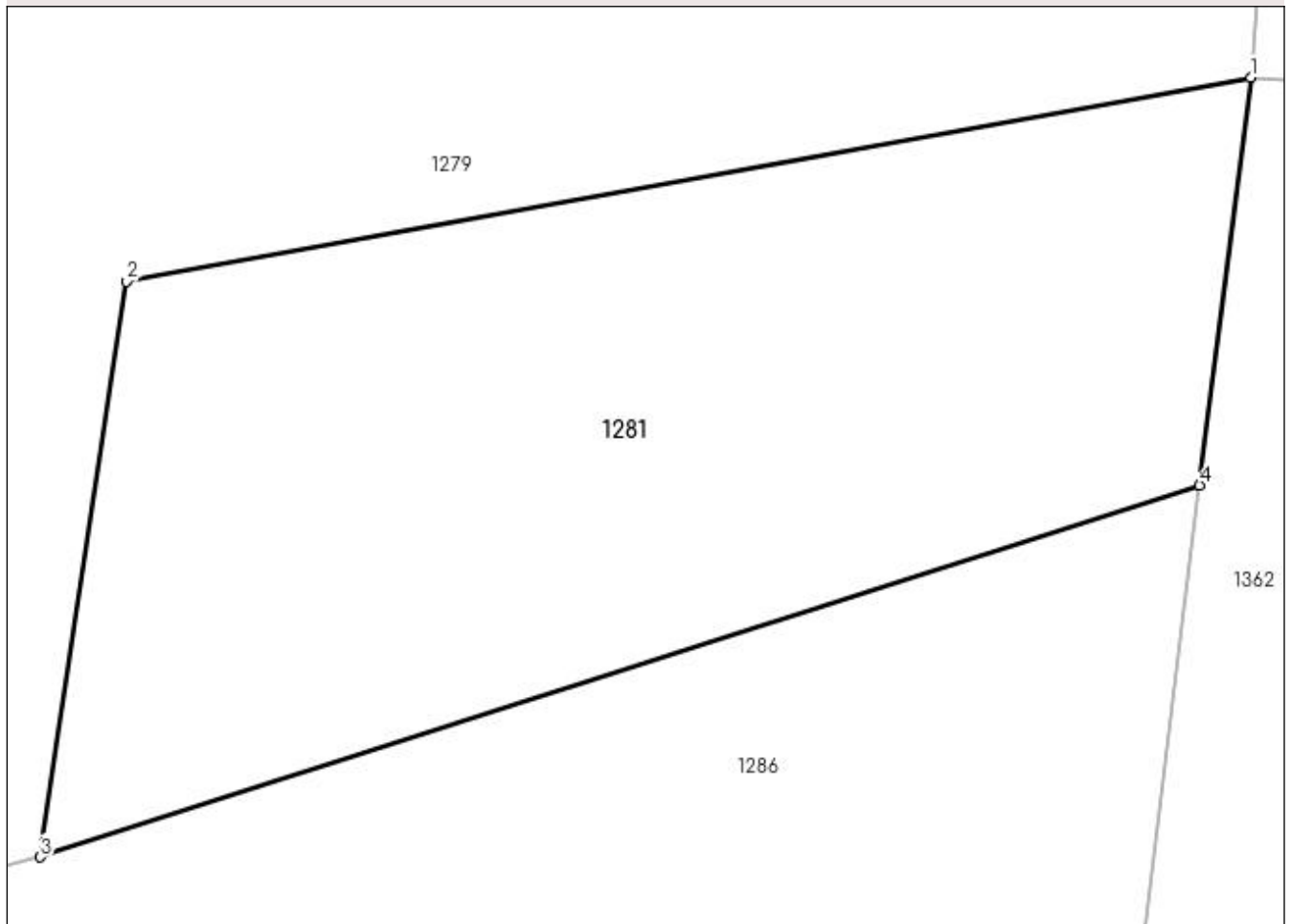
Anexa Nr. 1 La Partea I

Teren

Nr cadastral	Suprafața (mp)*	Observații / Referințe
	200	

* Suprafața este determinată în planul de proiecție Stereo 70.

DETALII LINIARE IMOBIL



Date referitoare la teren

Crt	Categorie folosință	Intra vilan	Suprafața (mp)	Tarla	Parcelă	Nr. topo	Observații / Referințe
1	faneata	NU	200	59	3039/2	-	tufaris

Lungime Segmente

1) Valorile lungimilor segmentelor sunt obținute din proiecție în plan.

Punct început	X / Y	Punct sfârșit	X / Y	Lungime segment (** (m)
1	450.771,48 512.847,208	2	450.749,881 512.843,28	21.953
2	450.749,881 512.843,28	3	450.748,217 512.832,224	11.18
3	450.748,217 512.832,224	4	450.770,5 512.839,373	23.401
4	450.770,5 512.839,373	1	450.771,48 512.847,208	7.896

**** Lungimile segmentelor sunt determinate în planul de proiecție Stereo 70 și sunt rotunjite la 1 milimetru.**

***** Distanța dintre puncte este formată din segmente cumulate ce sunt mai mici decât valoarea 1 milimetru.**

**DATE DESPRE IMOBILUL NR. 1282**

Oficiul de Cadastru și Publicitate Imobiliară SIBIU
Biroul de Cadastru și Publicitate Imobiliară Medias

A. Partea I. Descrierea imobilului

TEREN Extravilan

Adresa: Jud. Sibiu

Nr. Crt	Nr cadastral Nr. topografic	Suprafața* (mp)	Observații / Referințe
A1		10.000	Sector cadastral:47 Teren neimprejmuit;

B. Partea II. Proprietari și acte

Inscrieri privitoare la dreptul de proprietate și alte drepturi reale	Referințe
/	
Act Administrativ nr. 865/6, din 12/06/1995 emis de CJSDPAT SIBIU (TITLU DE PROPRIETATE);	
B1	A1
Intabulare, drept de PROPRIETATE, dobandit prin Constituire, cota actuala 1/1 1) BUZGOI MARIA DEFUNCT:Da	

C. Partea III. SARCINI .

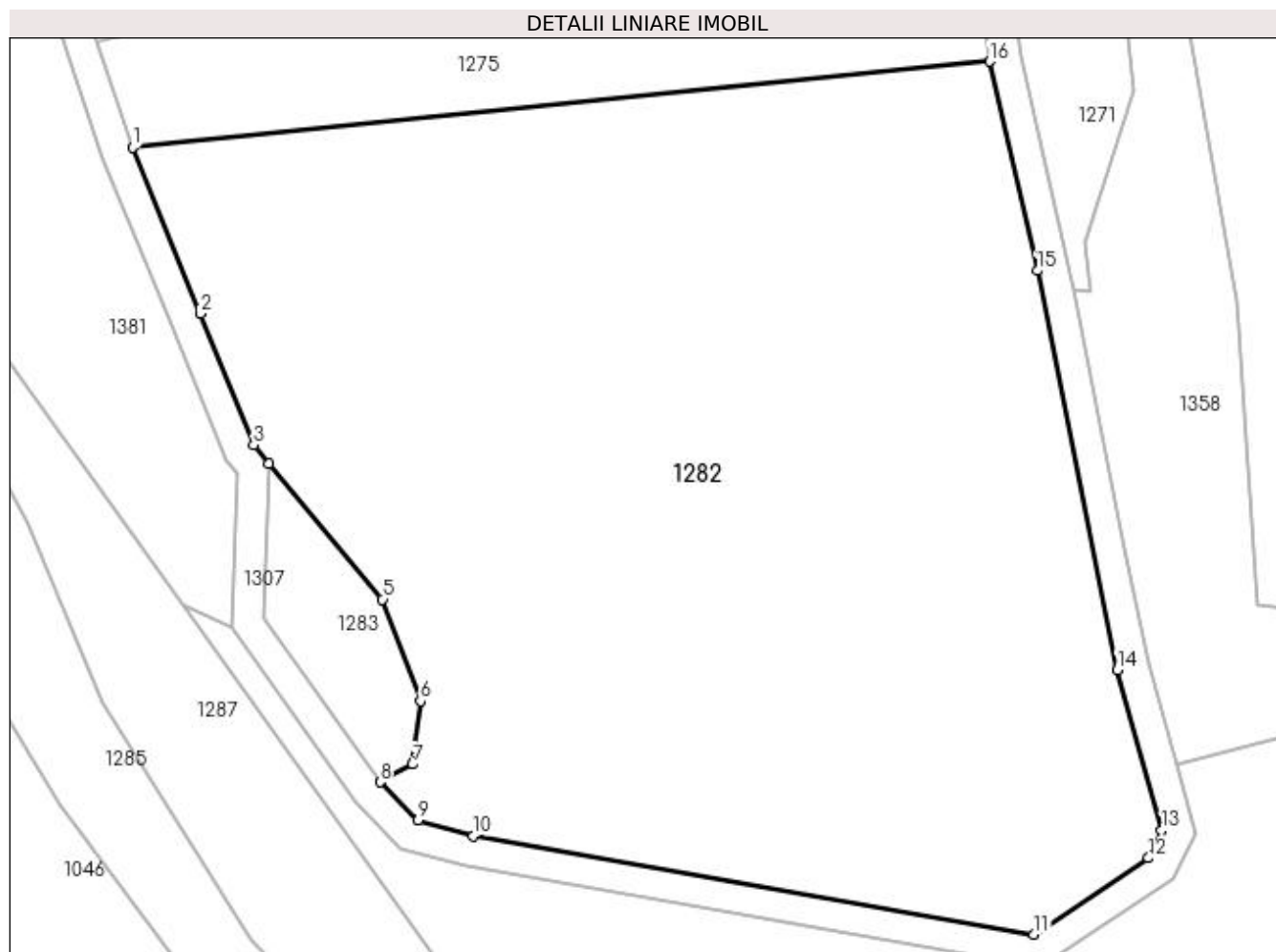
Inscrieri privind dezmembramintele dreptului de proprietate, drepturi reale de garanție și sarcini	Referințe
NU SUNT	

Anexa Nr. 1 La Partea I

Teren

Nr cadastral	Suprafața (mp)*	Observații / Referințe
	10.000	

* Suprafața este determinată în planul de proiecție Stereo 70.



Date referitoare la teren

Crt	Categorie folosință	Intra vilan	Suprafața (mp)	Tarla	Parcelă	Nr. topo	Observații / Referințe
1	arabil	NU	10.000	59	3072/2	-	

Lungime Segmente

1) Valorile lungimilor segmentelor sunt obținute din proiecție în plan.

Punct început	X / Y	Punct sfârșit	X / Y	Lungime segment (** (m)
1	450.391,877 512.879,21	2	450.400,527 512.858,014	22.894
2	450.400,527 512.858,014	3	450.407,352 512.841,291	18.062
3	450.407,352 512.841,291	4	450.409,322 512.838,927	3.077
4	450.409,322 512.838,927	5	450.423,77 512.821,592	22.566
5	450.423,77 512.821,592	6	450.428,622 512.808,639	13.832

Punct început	X / Y	Punct sfârşit	X / Y	Lungime segment (** (m)
6	450.428,622 512.808,639	7	450.427,631 512.800,554	8.146
7	450.427,631 512.800,554	8	450.423,485 512.798,291	4.724
8	450.423,485 512.798,291	9	450.428,289 512.793,412	6.847
9	450.428,289 512.793,412	10	450.435,364 512.791,424	7.349
10	450.435,364 512.791,424	11	450.506,874 512.778,884	72.601
11	450.506,874 512.778,884	12	450.521,488 512.788,619	17.56
12	450.521,488 512.788,619	13	450.523,187 512.792,114	3.886
13	450.523,187 512.792,114	14	450.517,521 512.812,608	21.262
14	450.517,521 512.812,608	15	450.507,319 512.863,511	51.916
15	450.507,319 512.863,511	16	450.501,208 512.890,168	27.349
16	450.501,208 512.890,168	1	450.391,877 512.879,21	109.879

** Lungimile segmentelor sunt determinate în planul de proiecție Stereo 70 și sunt rotunjite la 1 milimetru.

*** Distanța dintre puncte este formată din segmente cumulate ce sunt mai mici decât valoarea 1 milimetru.

**DATE DESPRE IMOBILUL NR. 1283**

Oficiul de Cadastru și Publicitate Imobiliară SIBIU
Biroul de Cadastru și Publicitate Imobiliară Medias

A. Partea I. Descrierea imobilului

TEREN Extravilan

Adresa: Jud. Sibiu

Nr. Crt	Nr cadastral Nr. topografic	Suprafața* (mp)	Observații / Referințe
A1		400	Sector cadastral:47 Teren neimprejmuit;

B. Partea II. Proprietari și acte

Inscrieri privitoare la dreptul de proprietate și alte drepturi reale	Referințe
/	
Act Administrativ nr. 865/6, din 12/06/1995 emis de CJSDPAT SIBIU (TITLU DE PROPRIETATE);	
B1	A1
Intabulare, drept de PROPRIETATE, dobandit prin Constituire, cota actuala 1/1 1) BUZGOI MARIA DEFUNCT:Da	

C. Partea III. SARCINI .

Inscrieri privind dezmembramintele dreptului de proprietate, drepturi reale de garanție și sarcini	Referințe
NU SUNT	

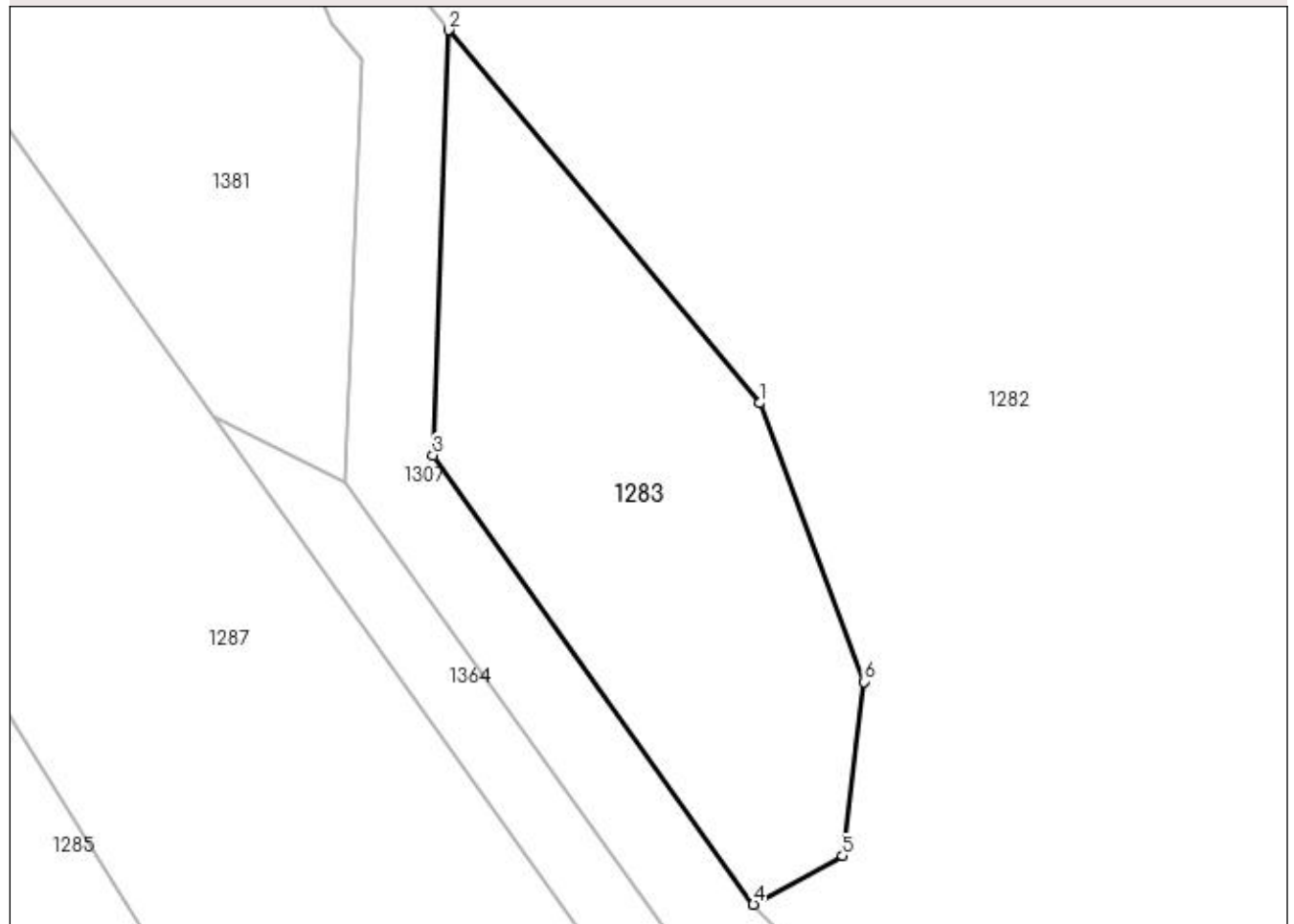
Anexa Nr. 1 La Partea I

Teren

Nr cadastral	Suprafața (mp)*	Observații / Referințe
	400	

* Suprafața este determinată în planul de proiecție Stereo 70.

DETALII LINIARE IMOBIL



Date referitoare la teren

Crt	Categorie folosință	Intra vilan	Suprafața (mp)	Tarla	Parcelă	Nr. topo	Observații / Referințe
1	faneata	NU	400	59	3097/1	-	

Lungime Segmente

1) Valorile lungimilor segmentelor sunt obținute din proiecție în plan.

Punct început	X / Y	Punct sfârșit	X / Y	Lungime segment (** (m)
1	450.423,77 512.821,592	2	450.409,322 512.838,927	22.566
2	450.409,322 512.838,927	3	450.408,59 512.819,16	19.78
3	450.408,59 512.819,16	4	450.423,485 512.798,291	25.639
4	450.423,485 512.798,291	5	450.427,631 512.800,554	4.724
5	450.427,631 512.800,554	6	450.428,622 512.808,639	8.146

Punct început	X / Y	Punct sfârşit	X / Y	Lungime segment (** (m)
6	450.428,622 512.808,639	1	450.423,77 512.821,592	13.832

** Lungimile segmentelor sunt determinate în planul de proiecţie Stereo 70 şi sunt rotunjite la 1 milimetru.

*** Distanţa dintre puncte este formată din segmente cumulate ce sunt mai mici decât valoarea 1 milimetru.

**DATE DESPRE IMOBILUL NR. 1284**

Oficiul de Cadastru și Publicitate Imobiliară SIBIU
Biroul de Cadastru și Publicitate Imobiliară Medias

A. Partea I. Descrierea imobilului

TEREN Extravilan

Adresa: Jud. Sibiu

Nr. Crt	Nr cadastral Nr. topografic	Suprafața* (mp)	Observații / Referințe
A1		8.200	Sector cadastral:47 Teren neimprejmuit;

B. Partea II. Proprietari și acte

Inscrieri privitoare la dreptul de proprietate și alte drepturi reale		Referințe
/		
Act Notarial nr. 573, din 23/03/2011 emis de NP AXENTE MIA (act de partaj);		
B1	Intabulare, drept de PROPRIETATE, dobândit prin Conventie, cota actuala 1/1 1) NESTOR DOINA LIVIA	A1

C. Partea III. SARCINI .

Inscrieri privind dezmembramintele dreptului de proprietate, drepturi reale de garanție și sarcini	Referințe
NU SUNT	

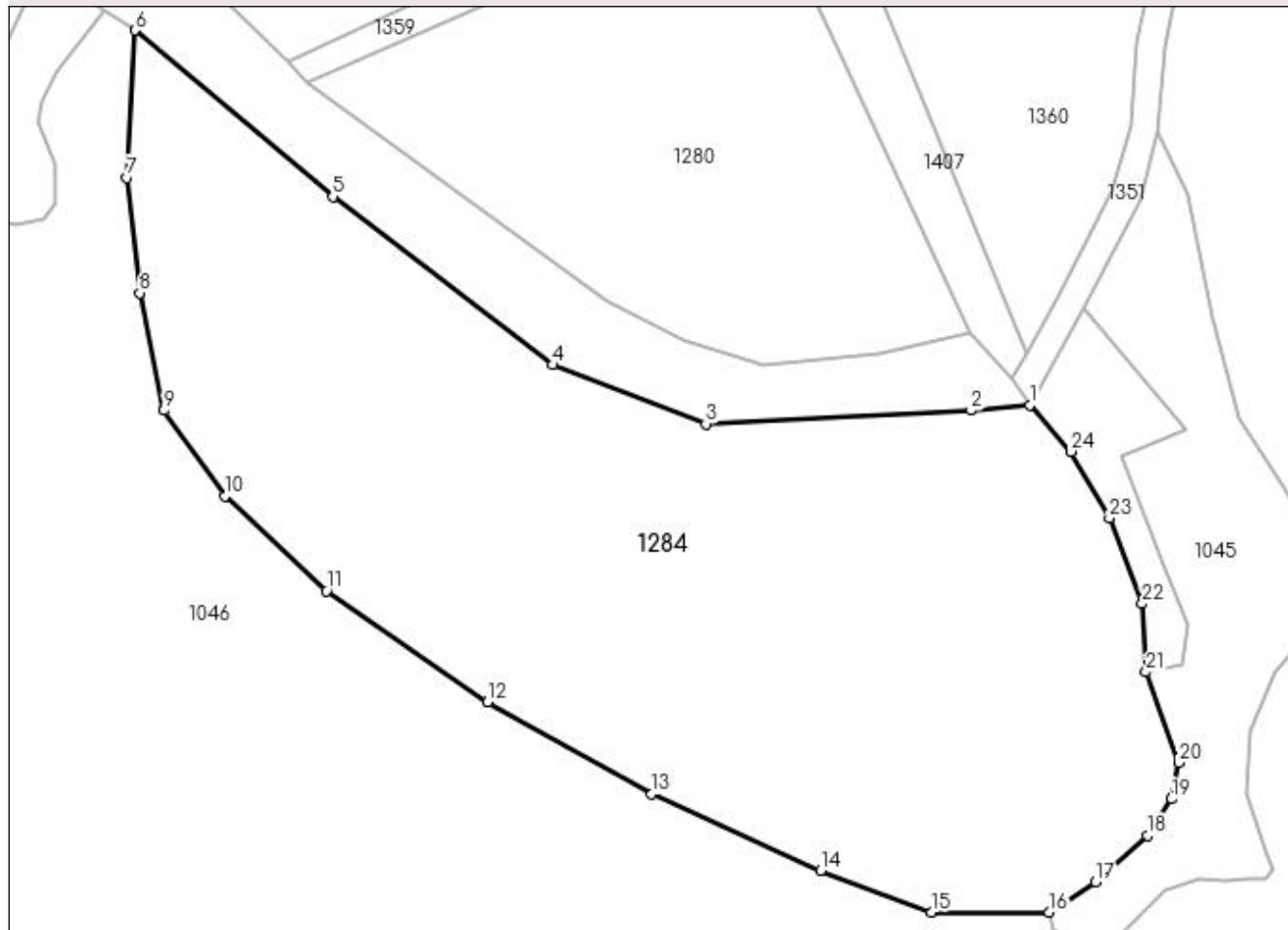
Anexa Nr. 1 La Partea I

Teren

Nr cadastral	Suprafața (mp)*	Observații / Referințe
	8.200	

* Suprafața este determinată în planul de proiecție Stereo 70.

DETALII LINIARE IMOBIL



Date referitoare la teren

Crt	Categorie folosință	Intra vilan	Suprafața (mp)	Tarla	Parcelă	Nr. topo	Observații / Referințe
1	arabil	NU	8.200	59	3141	-	

Lungime Segmente

1) Valorile lungimilor segmentelor sunt obținute din proiecție în plan.

Punct început	X / Y	Punct sfârșit	X / Y	Lungime segment (** (m)
1	450.278,644 512.824,619	2	450.270,457 512.823,878	8.221
3	450.233,341 512.822,005	4	450.211,902 512.830,254	22.971
5	450.181,108 512.853,792	6	450.153,392 512.877,058	36.186
7	450.152,305 512.856,435	8	450.154,07 512.840,307	16.224
9	450.157,484 512.823,896	10	450.165,996 512.811,923	14.691

Punct început	X / Y	Punct sfârșit	X / Y	Lungime segment (** (m)
2	450.270,457 512.823,878	3	450.233,341 512.822,005	37.163
4	450.211,902 512.830,254	5	450.181,108 512.853,792	38.76
6	450.153,392 512.877,058	7	450.152,305 512.856,435	20.652
8	450.154,07 512.840,307	9	450.157,484 512.823,896	16.762
10	450.165,996 512.811,923	11	450.180,215 512.798,645	19.455

Punct început	X / Y	Punct sfârșit	X / Y	Lungime segment (** (m)
11	450.180,215 512.798,645	12	450.202,789 512.783,09	27.414
13	450.225,744 512.770,241	14	450.249,354 512.759,54	25.922
15	450.264,858 512.753,721	16	450.281,312 512.753,721	16.454
17	450.287,88 512.757,91	18	450.295,119 512.764,479	9.776
19	450.298,481 512.769,535	20	450.299,462 512.774,649	5.208
21	450.294,936 512.787,324	22	450.294,363 512.796,868	9.562
23	450.289,803 512.808,834	24	450.284,441 512.818,165	10.762

Punct început	X / Y	Punct sfârșit	X / Y	Lungime segment (** (m)
12	450.202,789 512.783,09	13	450.225,744 512.770,241	26.307
14	450.249,354 512.759,54	15	450.264,858 512.753,721	16.56
16	450.281,312 512.753,721	17	450.287,88 512.757,91	7.789
18	450.295,119 512.764,479	19	450.298,481 512.769,535	6.071
20	450.299,462 512.774,649	21	450.294,936 512.787,324	13.458
22	450.294,363 512.796,868	23	450.289,803 512.808,834	12.805
24	450.284,441 512.818,165	1	450.278,644 512.824,619	8.675

** Lungimile segmentelor sunt determinate în planul de proiecție Stereo 70 și sunt rotunjite la 1 milimetru.

*** Distanța dintre puncte este formată din segmente cumulate ce sunt mai mici decât valoarea 1 milimetru.

**DATE DESPRE IMOBILUL NR. 1285**

Oficiul de Cadastru și Publicitate Imobiliară SIBIU
Biroul de Cadastru și Publicitate Imobiliară Medias

A. Partea I. Descrierea imobilului

TEREN Extravilan

Adresa: Jud. Sibiu

Nr. Crt	Nr cadastral Nr. topografic	Suprafața* (mp)	Observații / Referințe
A1		1.400	Sector cadastral:47 Teren neimprejmuit;

B. Partea II. Proprietari și acte

Inscrieri privitoare la dreptul de proprietate și alte drepturi reale	Referințe
/	
Act Administrativ nr. 314, din 26/11/2007 emis de CONSILIUL LOCAL MEDIAS (HOTARARE DE CONSILIU);	
B1	A1
Intabulare, drept de PROPRIETATE, dobandit prin Lege, cota actuala 1/1 1) MUNICIPIUL MEDIAȘ DOMENIUL PRIVAT, CIF:4240677	

C. Partea III. SARCINI .

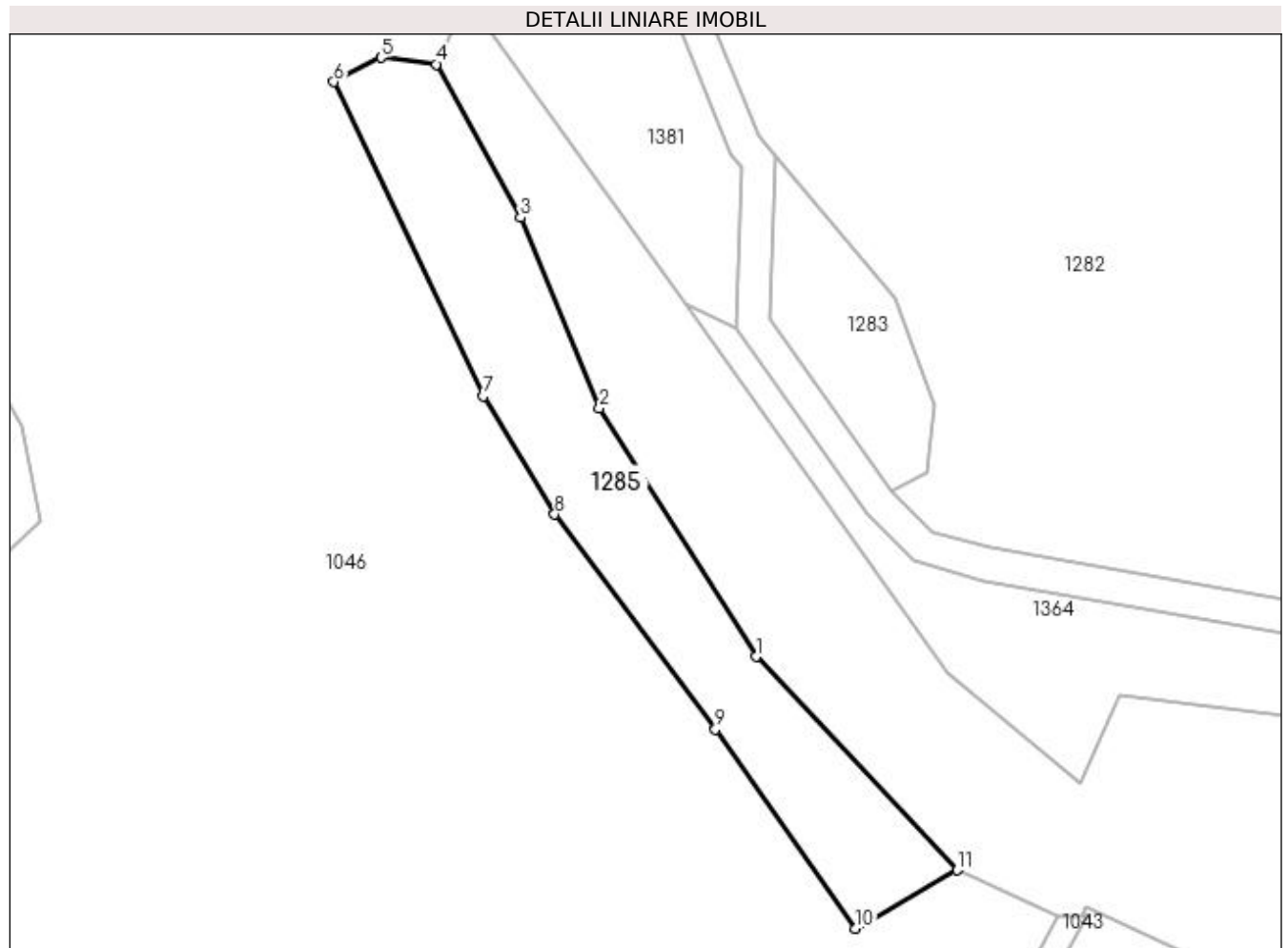
Inscrieri privind dezmembramintele dreptului de proprietate, drepturi reale de garanție și sarcini	Referințe
NU SUNT	

Anexa Nr. 1 La Partea I

Teren

Nr cadastral	Suprafața (mp)*	Observații / Referințe
	1.400	

* Suprafața este determinată în planul de proiecție Stereo 70.



Date referitoare la teren

Crt	Categorie folosință	Intra vilan	Suprafața (mp)	Tarla	Parcelă	Nr. topo	Observații / Referințe
1	faneata	NU	1.400	59	3098	-	

Lungime Segmente

1) Valorile lungimilor segmentelor sunt obținute din proiecție în plan.

Punct început	X / Y	Punct sfârșit	X / Y	Lungime segment (** (m)
1	450.406,977 512.778,292	2	450.388,042 512.808,373	35.545
2	450.388,042 512.808,373	3	450.378,494 512.831,399	24.927
3	450.378,494 512.831,399	4	450.368,307 512.849,96	21.173
4	450.368,307 512.849,96	5	450.361,617 512.850,778	6.74
5	450.361,617 512.850,778	6	450.355,88 512.847,816	6.456

Punct început	X / Y	Punct sfârșit	X / Y	Lungime segment (** (m)
6	450.355,88 512.847,816	7	450.373,983 512.809,832	42.077
7	450.373,983 512.809,832	8	450.382,604 512.795,518	16.71
8	450.382,604 512.795,518	9	450.402,056 512.769,503	32.483
9	450.402,056 512.769,503	10	450.419,077 512.745,423	29.488
10	450.419,077 512.745,423	11	450.431,337 512.752,492	14.151
11	450.431,337 512.752,492	1	450.406,977 512.778,292	35.483

** Lungimile segmentelor sunt determinate în planul de proiecție Stereo 70 și sunt rotunjite la 1 milimetru.

*** Distanța dintre puncte este formată din segmente cumulate ce sunt mai mici decât valoarea 1 milimetru.

**DATE DESPRE IMOBILUL NR. 1286**

Oficiul de Cadastru și Publicitate Imobiliară SIBIU
Biroul de Cadastru și Publicitate Imobiliară Medias

A. Partea I. Descrierea imobilului

TEREN Extravilan

Adresa: Jud. Sibiu

Nr. Crt	Nr cadastral Nr. topografic	Suprafața* (mp)	Observații / Referințe
A1		8.100	Sector cadastral:47 Teren neimprejmuit;

B. Partea II. Proprietari și acte

Inscrieri privitoare la dreptul de proprietate și alte drepturi reale	Referințe
/	
Act Administrativ nr. 744/6, din 29/05/1995 emis de CJSDPAT SIBIU (TITLU DE PROPRIETATE);	
B1	A1
Intabulare, drept de PROPRIETATE, dobândit prin Reconstituire, cota actuala 1/1 1) STANCIU ANA	

C. Partea III. SARCINI .

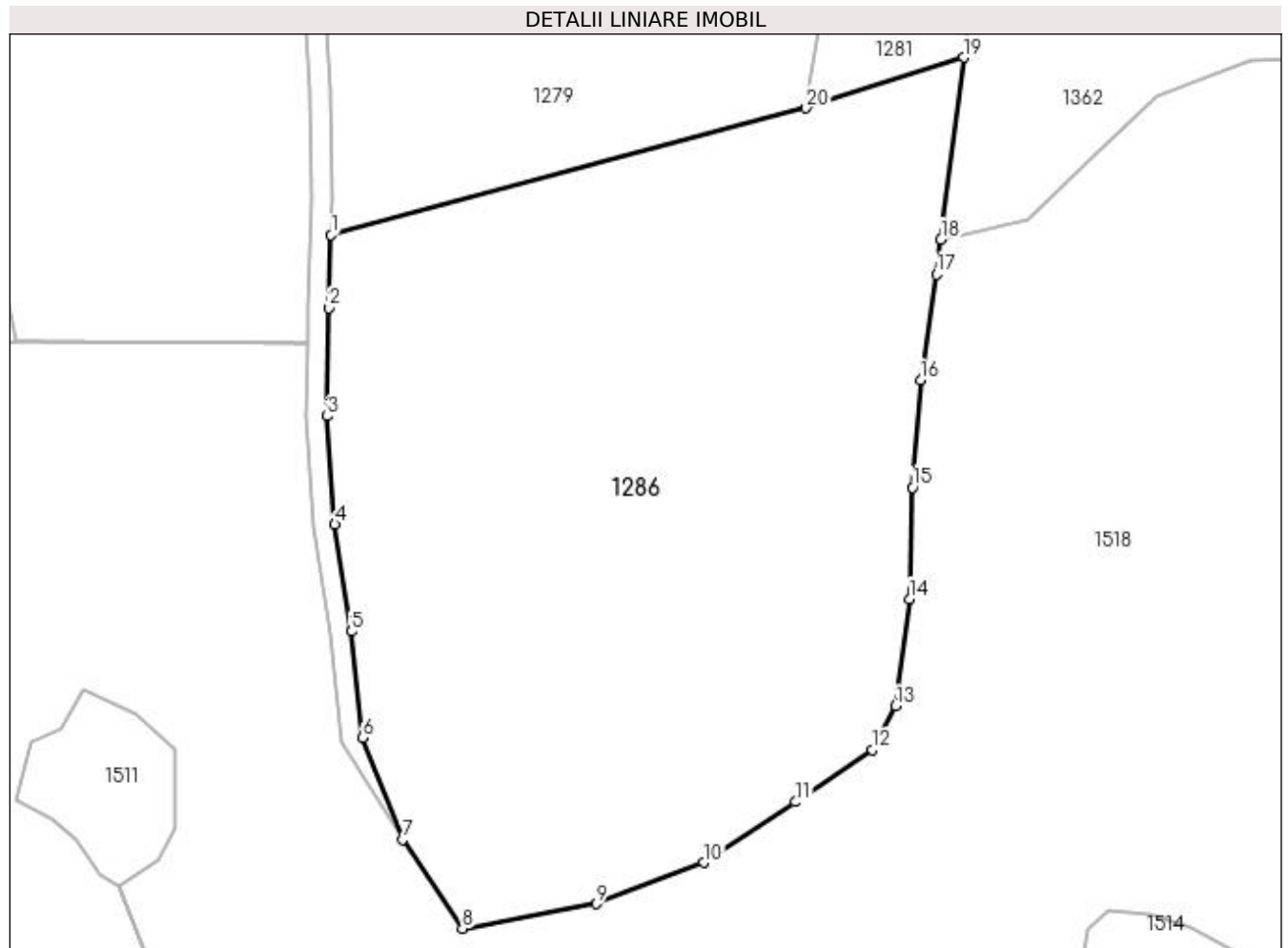
Inscrieri privind dezmembramintele dreptului de proprietate, drepturi reale de garanție și sarcini	Referințe
NU SUNT	

Anexa Nr. 1 La Partea I

Teren

Nr cadastral	Suprafața (mp)*	Observații / Referințe
	8.100	

* Suprafața este determinată în planul de proiecție Stereo 70.



Date referitoare la teren

Crt	Categorie folosință	Intravilan	Suprafața (mp)	Tarla	Parcelă	Nr. topo	Observații / Referințe
1	arabil	NU	8.100	59	3042/1	-	

Lungime Segmente

1) Valorile lungimilor segmentelor sunt obținute din proiecție în plan.

Punct început	X / Y	Punct sfârșit	X / Y	Lungime segment (** (m)
1	450.680,903 512.814,237	2	450.680,54 512.803,908	10.336
2	450.680,54 512.803,908	3	450.680,356 512.788,604	15.305
3	450.680,356 512.788,604	4	450.681,412 512.773,272	15.368
4	450.681,412 512.773,272	5	450.683,711 512.758,123	15.322
5	450.683,711 512.758,123	6	450.685,376 512.743,1	15.115

Punct început	X / Y	Punct sfârşit	X / Y	Lungime segment (** (m)
6	450.685,376 512.743,1	7	450.691,046 512.728,685	15.49
7	450.691,046 512.728,685	8	450.699,504 512.716,083	15.178
8	450.699,504 512.716,083	9	450.718,517 512.719,563	19.329
9	450.718,517 512.719,563	10	450.733,678 512.725,399	16.245
10	450.733,678 512.725,399	11	450.746,688 512.733,998	15.595
11	450.746,688 512.733,998	12	450.757,546 512.741,37	13.124
12	450.757,546 512.741,37	13	450.760,894 512.747,582	7.057
13	450.760,894 512.747,582	14	450.762,798 512.762,752	15.289
14	450.762,798 512.762,752	15	450.763,267 512.778,49	15.745
15	450.763,267 512.778,49	16	450.764,407 512.793,695	15.248
16	450.764,407 512.793,695	17	450.766,661 512.808,687	15.16
17	450.766,661 512.808,687	18	450.767,28 512.813,637	4.989
18	450.767,28 512.813,637	19	450.770,5 512.839,373	25.936
19	450.770,5 512.839,373	20	450.748,217 512.832,224	23.401
20	450.748,217 512.832,224	1	450.680,903 512.814,237	69.675

** Lungimile segmentelor sunt determinate în planul de proiecție Stereo 70 și sunt rotunjite la 1 milimetru.

*** Distanța dintre puncte este formată din segmente cumulate ce sunt mai mici decât valoarea 1 milimetru.

**DATE DESPRE IMOBILUL NR. 1287**

Oficiul de Cadastru și Publicitate Imobiliară SIBIU
Biroul de Cadastru și Publicitate Imobiliară Medias

A. Partea I. Descrierea imobilului

TEREN Extravilan

Adresa: Jud. Sibiu

Nr. Crt	Nr cadastral Nr. topografic	Suprafața* (mp)	Observații / Referințe
A1		5.500	Sector cadastral:47 Teren neimprejmuit;

B. Partea II. Proprietari și acte

Inscrieri privitoare la dreptul de proprietate și alte drepturi reale	Referințe
/	
Act Administrativ nr. 865/6, din 12/06/1995 emis de CJSDPAT SIBIU (TITLU DE PROPRIETATE);	
B1	A1
Intabulare, drept de PROPRIETATE, dobandit prin Constituire, cota actuala 1/1 1) BUZGOI MARIA	

C. Partea III. SARCINI .

Inscrieri privind dezmembramintele dreptului de proprietate, drepturi reale de garanție și sarcini	Referințe
NU SUNT	

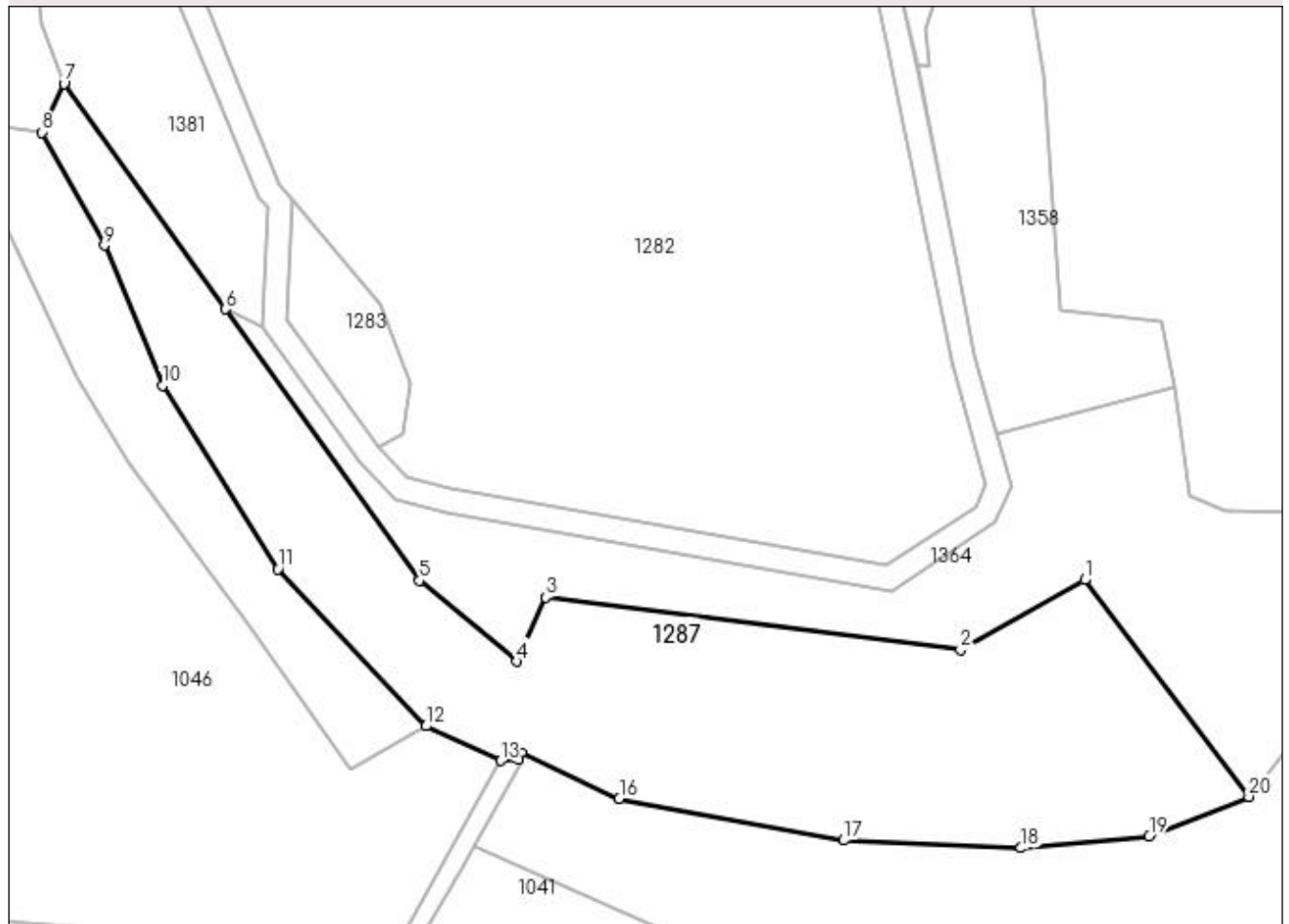
Anexa Nr. 1 La Partea I

Teren

Nr cadastral	Suprafața (mp)*	Observații / Referințe
	5.500	

* Suprafața este determinată în planul de proiecție Stereo 70.

DETALII LINIARE IMOBIL



Date referitoare la teren

Crt	Categorie folosință	Intravilan	Suprafața (mp)	Tarla	Parcelă	Nr. topo	Observații / Referințe
1	arabil	NU	5.500	59	3072/1	-	

Lungime Segmente

1) Valorile lungimilor segmentelor sunt obținute din proiecție în plan.

Punct început	X / Y	Punct sfârșit	X / Y	Lungime segment (** (m)
1	450.539,478 512.776,501	2	450.519,102 512.765,001	23.397
2	450.519,102 512.765,001	3	450.450,957 512.773,625	68.688
3	450.450,957 512.773,625	4	450.446,246 512.763,105	11.526
4	450.446,246 512.763,105	5	450.430,253 512.776,394	20.793
5	450.430,253 512.776,394	6	450.398,383 512.820,943	54.775

Punct început	X / Y	Punct sfârşit	X / Y	Lungime segment (** (m)
6	450.398,383 512.820,943	7	450.371,881 512.857,99	45.55
7	450.371,881 512.857,99	8	450.368,307 512.849,96	8.79
8	450.368,307 512.849,96	9	450.378,494 512.831,399	21.173
9	450.378,494 512.831,399	10	450.388,042 512.808,373	24.927
10	450.388,042 512.808,373	11	450.406,977 512.778,292	35.545
11	450.406,977 512.778,292	12	450.431,337 512.752,492	35.483
12	450.431,337 512.752,492	13	450.443,548 512.746,818	13.465
13	450.443,548 512.746,818	14	450.446,452 512.746,991	2.91
14	450.446,452 512.746,991	15	450.446,937 512.748,139	1.246
15	450.446,937 512.748,139	16	450.463,051 512.740,648	17.77
16	450.463,051 512.740,648	17	450.499,883 512.733,746	37.473
17	450.499,883 512.733,746	18	450.529,001 512.732,499	29.145
18	450.529,001 512.732,499	19	450.550,056 512.734,453	21.145
19	450.550,056 512.734,453	20	450.566,409 512.740,92	17.585
20	450.566,409 512.740,92	1	450.539,478 512.776,501	44.624

** Lungimile segmentelor sunt determinate în planul de proiecție Stereo 70 și sunt rotunjite la 1 milimetru.

*** Distanța dintre puncte este formată din segmente cumulate ce sunt mai mici decât valoarea 1 milimetru.

**DATE DESPRE IMOBILUL NR. 1288**

Oficiul de Cadastru și Publicitate Imobiliară SIBIU
Biroul de Cadastru și Publicitate Imobiliară Medias

A. Partea I. Descrierea imobilului

TEREN Extravilan

Adresa: Jud. Sibiu

Nr. Crt	Nr cadastral Nr. topografic	Suprafața* (mp)	Observații / Referințe
A1		11.800	Sector cadastral:47 Teren neimprejmuit;

B. Partea II. Proprietari și acte

Inscrieri privitoare la dreptul de proprietate și alte drepturi reale	Referințe
/	
Act Administrativ nr. 314, din 26/11/2007 emis de CONSILIUL LOCAL MEDIAS (HOTARARE DE CONSILIU);	
B1	A1
Intabulare, drept de PROPRIETATE, dobandit prin Lege, cota actuala 1/1 1) MUNICIPIUL MEDIAȘ DOMENIUL PRIVAT, CIF:4240677	

C. Partea III. SARCINI .

Inscrieri privind dezmembramintele dreptului de proprietate, drepturi reale de garanție și sarcini	Referințe
NU SUNT	

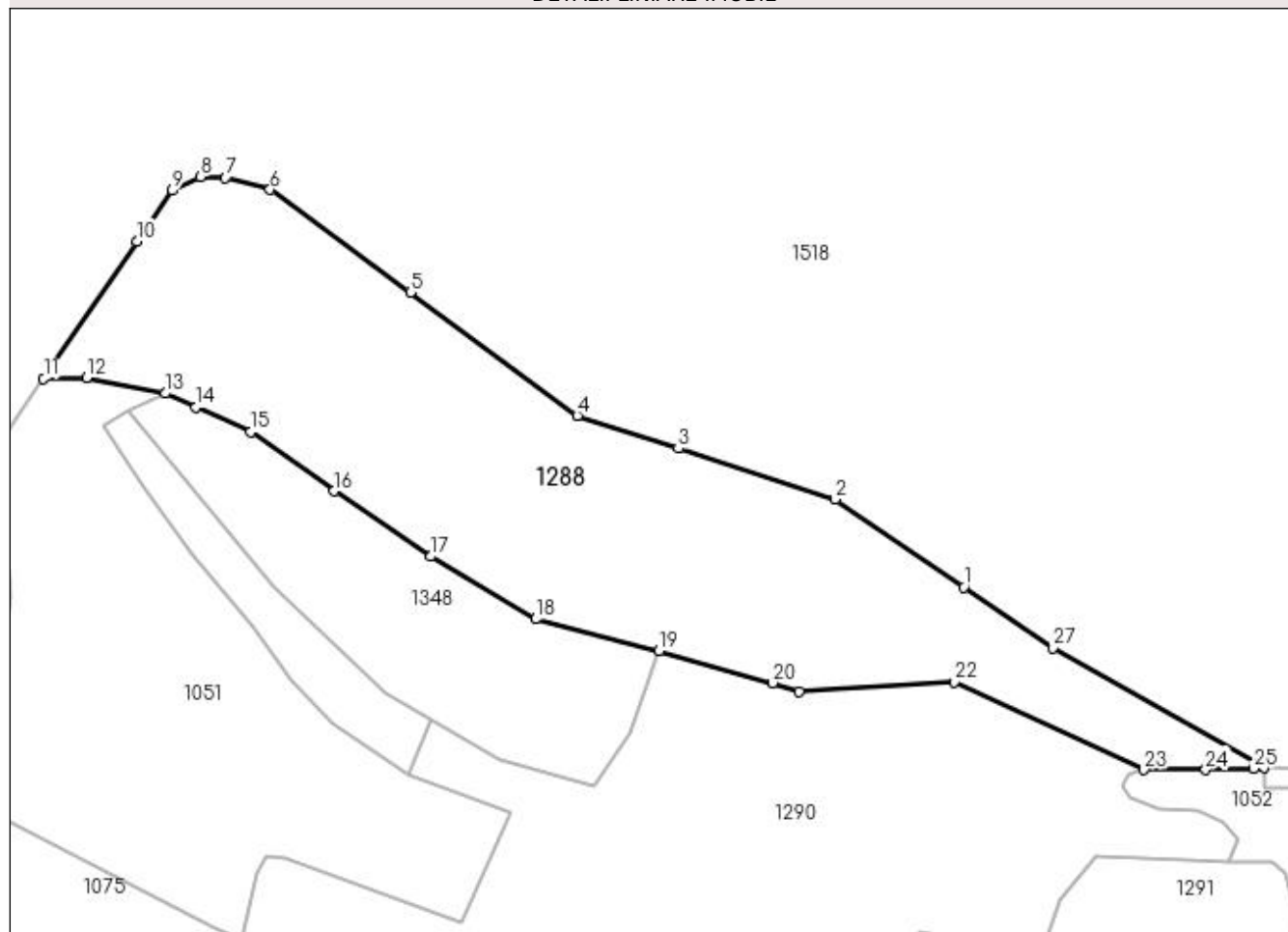
Anexa Nr. 1 La Partea I

Teren

Nr cadastral	Suprafața (mp)*	Observații / Referințe
	11.800	

* Suprafața este determinată în planul de proiecție Stereo 70.

DETALII LINIARE IMOBIL



Date referitoare la teren

Crt	Categorie folosință	Intravilan	Suprafața (mp)	Tarla	Parcelă	Nr. topo	Observații / Referințe
1	arabil	NU	11.800	59	2986	-	

Lungime Segmente

1) Valorile lungimilor segmentelor sunt obținute din proiecție în plan.

Punct început	X / Y	Punct sfârșit	X / Y	Lungime segment (** (m)
1	450.048,097 513.920,134	2	450.017,003 513.941,324	37.627
3	449.979,093 513.953,624	4	449.954,652 513.961,553	25.695
5	449.914,242 513.991,27	6	449.880,317 514.016,218	42.111
7	449.869,541 514.019,084	8	449.863,512 514.019,31	6.033
9	449.856,646 514.015,974	10	449.848,206 514.003,628	14.955

Punct început	X / Y	Punct sfârșit	X / Y	Lungime segment (** (m)
2	450.017,003 513.941,324	3	449.979,093 513.953,624	39.856
4	449.954,652 513.961,553	5	449.914,242 513.991,27	50.159
6	449.880,317 514.016,218	7	449.869,541 514.019,084	11.151
8	449.863,512 514.019,31	9	449.856,646 514.015,974	7.634
10	449.848,206 514.003,628	11	449.825,523 513.970,451	40.191

Punct început	X / Y	Punct sfârșit	X / Y	Lungime segment (** (m)
11	449.825,523 513.970,451	12	449.835,92 513.970,756	10.401
13	449.854,958 513.966,925	14	449.862,424 513.963,582	8.181
15	449.875,702 513.957,636	16	449.895,799 513.943,341	24.662
17	449.919,199 513.927,515	18	449.944,551 513.912,407	29.513
19	449.974,412 513.904,64	20	450.001,93 513.896,936	28.576
21	450.008,29 513.894,833	22	450.045,781 513.897,213	37.566
23	450.091,759 513.875,962	24	450.106,637 513.875,962	14.878
25	450.118,232 513.876,299	26	450.120,725 513.876,396	2.495
27	450.069,718 513.905,401	1	450.048,097 513.920,134	26.164

Punct început	X / Y	Punct sfârșit	X / Y	Lungime segment (** (m)
12	449.835,92 513.970,756	13	449.854,958 513.966,925	19.419
14	449.862,424 513.963,582	15	449.875,702 513.957,636	14.549
16	449.895,799 513.943,341	17	449.919,199 513.927,515	28.249
18	449.944,551 513.912,407	19	449.974,412 513.904,64	30.855
20	450.001,93 513.896,936	21	450.008,29 513.894,833	6.699
22	450.045,781 513.897,213	23	450.091,759 513.875,962	50.652
24	450.106,637 513.875,962	25	450.118,232 513.876,299	11.6
26	450.120,725 513.876,396	27	450.069,718 513.905,401	58.676

** Lungimile segmentelor sunt determinate în planul de proiecție Stereo 70 și sunt rotunjite la 1 milimetru.

*** Distanța dintre puncte este formată din segmente cumulate ce sunt mai mici decât valoarea 1 milimetru.

**DATE DESPRE IMOBILUL NR. 1289**

Oficiul de Cadastru și Publicitate Imobiliară SIBIU
Biroul de Cadastru și Publicitate Imobiliară Medias

A. Partea I. Descrierea imobilului

TEREN Extravilan

Adresa: Jud. Sibiu

Nr. Crt	Nr cadastral Nr. topografic	Suprafața* (mp)	Observații / Referințe
A1		1.200	Sector cadastral:47 Teren neimprejmuit;

B. Partea II. Proprietari și acte

Inscrieri privitoare la dreptul de proprietate și alte drepturi reale	Referințe
/	
Act Administrativ nr. 314, din 26/11/2007 emis de CONSILIUL LOCAL MEDIAS (HOTARARE DE CONSILIU);	
B1	A1
Intabulare, drept de PROPRIETATE, dobandit prin Lege, cota actuala 1/1 1) MUNICIPIUL MEDIAȘ DOMENIUL PRIVAT, CIF:4240677	

C. Partea III. SARCINI .

Inscrieri privind dezmembramintele dreptului de proprietate, drepturi reale de garanție și sarcini	Referințe
NU SUNT	

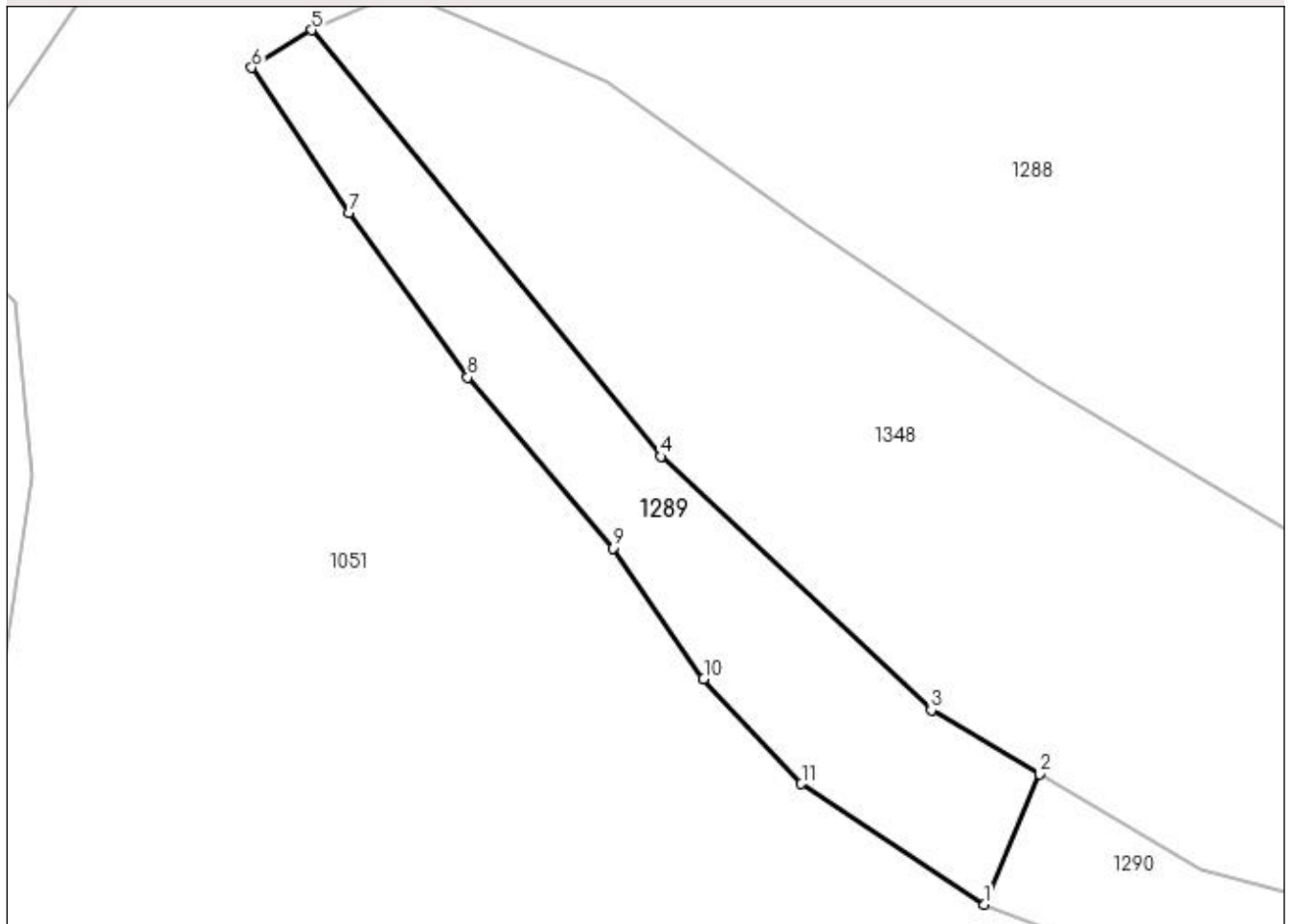
Anexa Nr. 1 La Partea I

Teren

Nr cadastral	Suprafața (mp)*	Observații / Referințe
	1.200	

* Suprafața este determinată în planul de proiecție Stereo 70.

DETALII LINIARE IMOBIL



Date referitoare la teren

Crt	Categorie folosință	Intra vilan	Suprafața (mp)	Tarla	Parcelă	Nr. topo	Observații / Referințe
1	faneata	NU	1.200	59	2987	-	

Lungime Segmente

1) Valorile lungimilor segmentelor sunt obținute din proiecție în plan.

Punct început	X / Y	Punct sfârșit	X / Y	Lungime segment (** (m)
1	449.913,794 513.874,728	2	449.919,405 513.887,863	14.283
2	449.919,405 513.887,863	3	449.908,467 513.894,324	12.704
3	449.908,467 513.894,324	4	449.881,196 513.919,93	37.408
4	449.881,196 513.919,93	5	449.845,927 513.962,959	55.636
5	449.845,927 513.962,959	6	449.839,868 513.959,18	7.141

Punct început	X / Y	Punct sfârşit	X / Y	Lungime segment (** (m)
6	449.839,868 513.959,18	7	449.849,679 513.944,54	17.623
7	449.849,679 513.944,54	8	449.861,665 513.927,926	20.486
8	449.861,665 513.927,926	9	449.876,349 513.910,683	22.648
9	449.876,349 513.910,683	10	449.885,508 513.897,495	16.056
10	449.885,508 513.897,495	11	449.895,369 513.886,908	14.469
11	449.895,369 513.886,908	1	449.913,794 513.874,728	22.087

** Lungimile segmentelor sunt determinate în planul de proiecție Stereo 70 și sunt rotunjite la 1 milimetru.

*** Distanța dintre puncte este formată din segmente cumulate ce sunt mai mici decât valoarea 1 milimetru.

**DATE DESPRE IMOBILUL NR. 1290**

Oficiul de Cadastru și Publicitate Imobiliară SIBIU
Biroul de Cadastru și Publicitate Imobiliară Medias

A. Partea I. Descrierea imobilului

TEREN Extravilan

Adresa: Jud. Sibiu

Nr. Crt	Nr cadastral Nr. topografic	Suprafața* (mp)	Observații / Referințe
A1		12.409	Sector cadastral:47 Teren neimpregmuit;

B. Partea II. Proprietari și acte

Inscrieri privitoare la dreptul de proprietate și alte drepturi reale	Referințe
/	
Act Normativ nr. 7, din 13/03/1996 emis de PARLAMENTUL ROMANIEI (lege);	
B1	A1
Inscrierea provizorie, drept de PROPRIETATE, dobandit prin Lege, cota actuala 1/1 1) MUNICIPIUL MEDIAȘ , CIF:4240677, proprietar neidentificat	

C. Partea III. SARCINI .

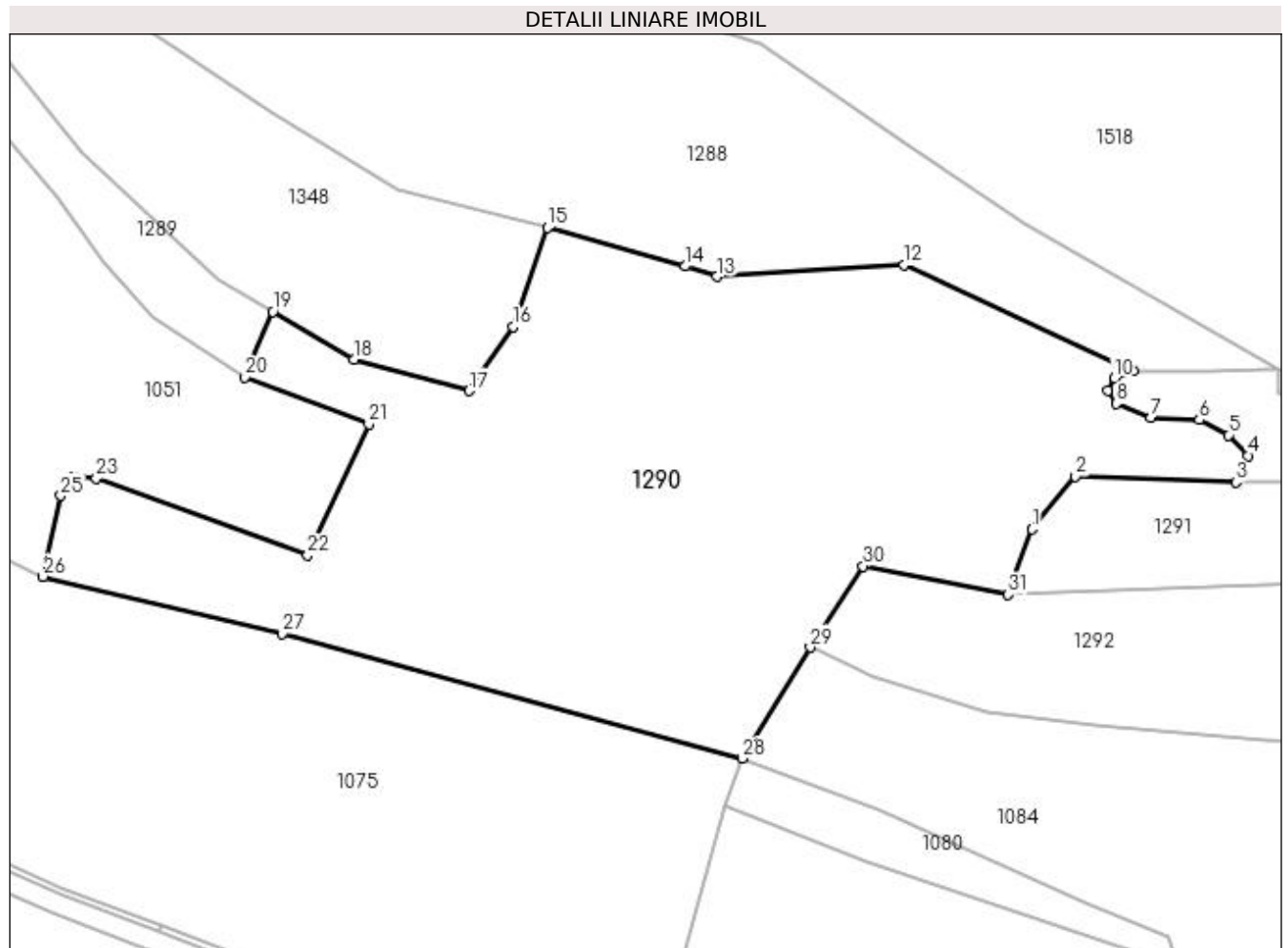
Inscrieri privind dezmembramintele dreptului de proprietate, drepturi reale de garanție și sarcini	Referințe
NU SUNT	

Anexa Nr. 1 La Partea I

Teren

Nr cadastral	Suprafața (mp)*	Observații / Referințe
	12.409	

* Suprafața este determinată în planul de proiecție Stereo 70.



Date referitoare la teren

Crt	Categorie folosință	Intra vilan	Suprafața (mp)	Tarla	Parcelă	Nr. topo	Observații / Referințe
1	faneata	NU	12.409	59	2988	-	

Lungime Segmente

1) Valorile lungimilor segmentelor sunt obținute din proiecție în plan.

Punct început	X / Y	Punct sfârșit	X / Y	Lungime segment (** (m)
1	450.071,476 513.844,328	2	450.080,104 513.854,902	13.648
3	450.112,295 513.853,752	4	450.114,682 513.859,041	5.802
5	450.110,786 513.863,147	6	450.104,946 513.866,22	6.599
7	450.095,278 513.866,649	8	450.088,336 513.869,437	7.482
9	450.086,714 513.872,096	10	450.087,881 513.874,56	2.727

Punct început	X / Y	Punct sfârșit	X / Y	Lungime segment (** (m)
2	450.080,104 513.854,902	3	450.112,295 513.853,752	32.212
4	450.114,682 513.859,041	5	450.110,786 513.863,147	5.661
6	450.104,946 513.866,22	7	450.095,278 513.866,649	9.677
8	450.088,336 513.869,437	9	450.086,714 513.872,096	3.114
10	450.087,881 513.874,56	11	450.091,759 513.875,962	4.123

Punct început	X / Y	Punct sfârșit	X / Y	Lungime segment (** (m)
11	450.091,759 513.875,962	12	450.045,781 513.897,213	50.652
13	450.008,29 513.894,833	14	450.001,93 513.896,936	6.699
15	449.974,412 513.904,64	16	449.967,6 513.884,856	20.923
17	449.958,753 513.872,021	18	449.935,663 513.878,259	23.918
19	449.919,405 513.887,863	20	449.913,794 513.874,728	14.283
21	449.938,627 513.865,377	22	449.926,43 513.839,156	28.919
23	449.884,073 513.854,529	24	449.879,488 513.854,915	4.601
25	449.876,964 513.851,007	26	449.873,397 513.834,849	16.547
27	449.921,242 513.823,429	28	450.013,355 513.798,486	95.431
29	450.027,067 513.820,709	30	450.037,585 513.836,925	19.329
31	450.066,68 513.831,292	1	450.071,476 513.844,328	13.89

Punct început	X / Y	Punct sfârșit	X / Y	Lungime segment (** (m)
12	450.045,781 513.897,213	13	450.008,29 513.894,833	37.566
14	450.001,93 513.896,936	15	449.974,412 513.904,64	28.576
16	449.967,6 513.884,856	17	449.958,753 513.872,021	15.589
18	449.935,663 513.878,259	19	449.919,405 513.887,863	18.883
20	449.913,794 513.874,728	21	449.938,627 513.865,377	26.535
22	449.926,43 513.839,156	23	449.884,073 513.854,529	45.06
24	449.879,488 513.854,915	25	449.876,964 513.851,007	4.653
26	449.873,397 513.834,849	27	449.921,242 513.823,429	49.189
28	450.013,355 513.798,486	29	450.027,067 513.820,709	26.112
30	450.037,585 513.836,925	31	450.066,68 513.831,292	29.636

** Lungimile segmentelor sunt determinate în planul de proiecție Stereo 70 și sunt rotunjite la 1 milimetru.

*** Distanța dintre puncte este formată din segmente cumulate ce sunt mai mici decât valoarea 1 milimetru.

**DATE DESPRE IMOBILUL NR. 1291**

Oficiul de Cadastru și Publicitate Imobiliară SIBIU
Biroul de Cadastru și Publicitate Imobiliară Medias

A. Partea I. Descrierea imobilului

TEREN Extravilan

Adresa: Jud. Sibiu

Nr. Crt	Nr cadastral Nr. topografic	Suprafața* (mp)	Observații / Referințe
A1		1.200	Sector cadastral:47 Teren neimprejmuit;

B. Partea II. Proprietari și acte

Inscrieri privitoare la dreptul de proprietate și alte drepturi reale	Referințe
/	
Act Administrativ nr. 314, din 26/11/2007 emis de CONSILIUL LOCAL MEDIAS (HOTARARE DE CONSILIU);	
B1	A1
Intabulare, drept de PROPRIETATE, dobandit prin Lege, cota actuala 1/1 1) MUNICIPIUL MEDIAȘ DOMENIUL PRIVAT, CIF:4240677	

C. Partea III. SARCINI .

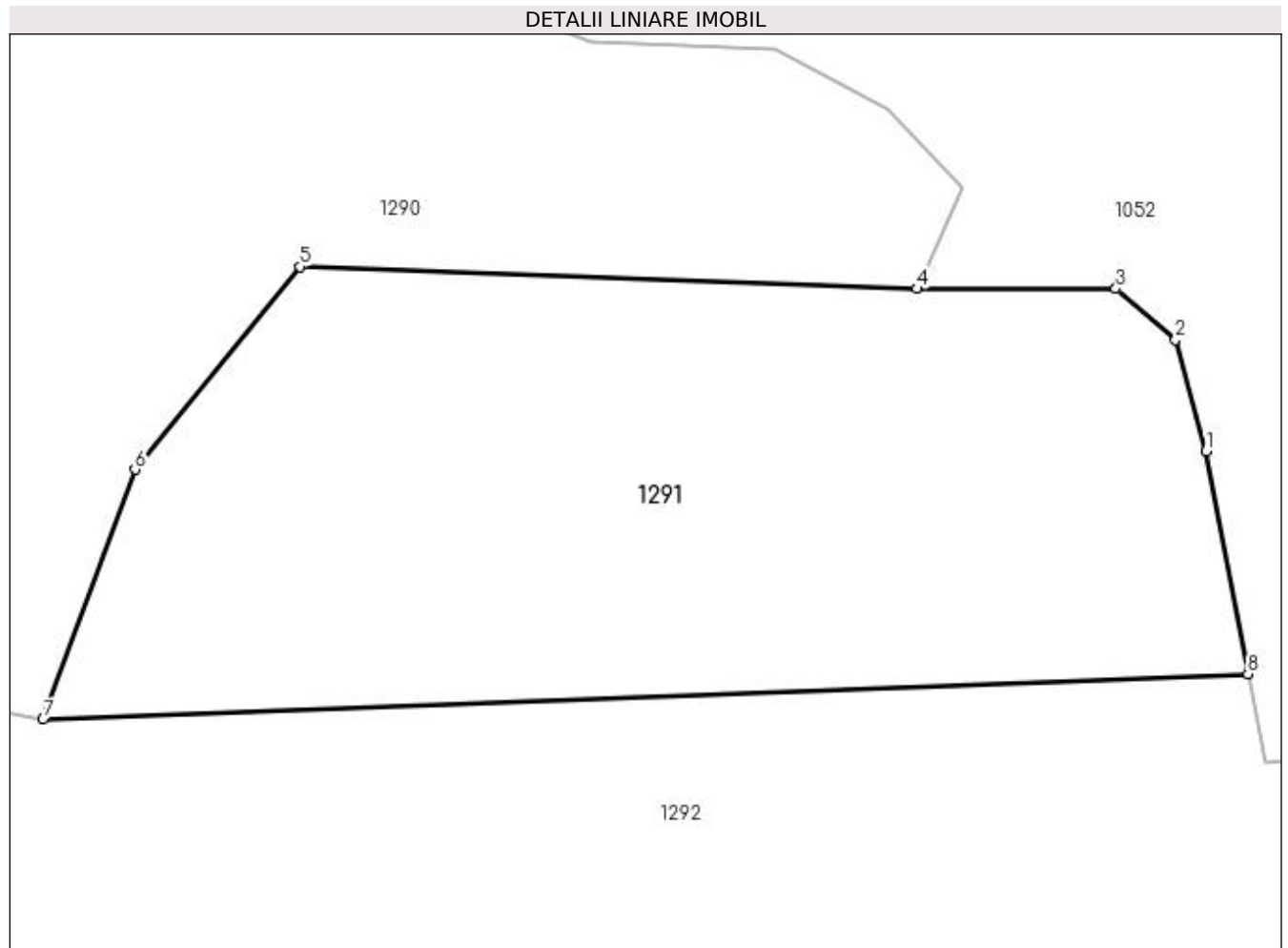
Inscrieri privind dezmembramintele dreptului de proprietate, drepturi reale de garanție și sarcini	Referințe
NU SUNT	

Anexa Nr. 1 La Partea I

Teren

Nr cadastral	Suprafața (mp)*	Observații / Referințe
	1.200	

* Suprafața este determinată în planul de proiecție Stereo 70.



Date referitoare la teren

Crt	Categorie folosință	Intravilan	Suprafața (mp)	Tarla	Parcelă	Nr. topo	Observații / Referințe
1	arabil	NU	1.200	59	2989	-	

Lungime Segmente

1) Valorile lungimilor segmentelor sunt obținute din proiecție în plan.

Punct început	X / Y	Punct sfârșit	X / Y	Lungime segment (** (m)
1	450.127,373 513.845,283	2	450.125,794 513.851,095	6.023
2	450.125,794 513.851,095	3	450.122,672 513.853,752	4.1
3	450.122,672 513.853,752	4	450.112,295 513.853,752	10.376
4	450.112,295 513.853,752	5	450.080,104 513.854,902	32.212
5	450.080,104 513.854,902	6	450.071,476 513.844,328	13.648

Punct început	X / Y	Punct sfârșit	X / Y	Lungime segment (** (m)
6	450.071,476 513.844,328	7	450.066,68 513.831,292	13.89
7	450.066,68 513.831,292	8	450.129,568 513.833,659	62.932
8	450.129,568 513.833,659	1	450.127,373 513.845,283	11.829

** Lungimile segmentelor sunt determinate în planul de proiecție Stereo 70 și sunt rotunjite la 1 milimetru.

*** Distanța dintre puncte este formată din segmente cumulate ce sunt mai mici decât valoarea 1 milimetru.

**DATE DESPRE IMOBILUL NR. 1292**

Oficiul de Cadastru și Publicitate Imobiliară SIBIU
Biroul de Cadastru și Publicitate Imobiliară Medias

A. Partea I. Descrierea imobilului

TEREN Extravilan

Adresa: Jud. Sibiu

Nr. Crt	Nr cadastral Nr. topografic	Suprafața* (mp)	Observații / Referințe
A1		4.500	Sector cadastral:47 Teren neimprejmuit;

B. Partea II. Proprietari și acte

Inscrieri privitoare la dreptul de proprietate și alte drepturi reale	Referințe
/	
Act Administrativ nr. 314, din 26/11/2007 emis de CONSILIUL LOCAL MEDIAS (HOTARARE DE CONSILIU);	
B1	A1
Intabulare, drept de PROPRIETATE, dobandit prin Lege, cota actuala 1/1 1) MUNICIPIUL MEDIAȘ DOMENIUL PRIVAT, CIF:4240677	

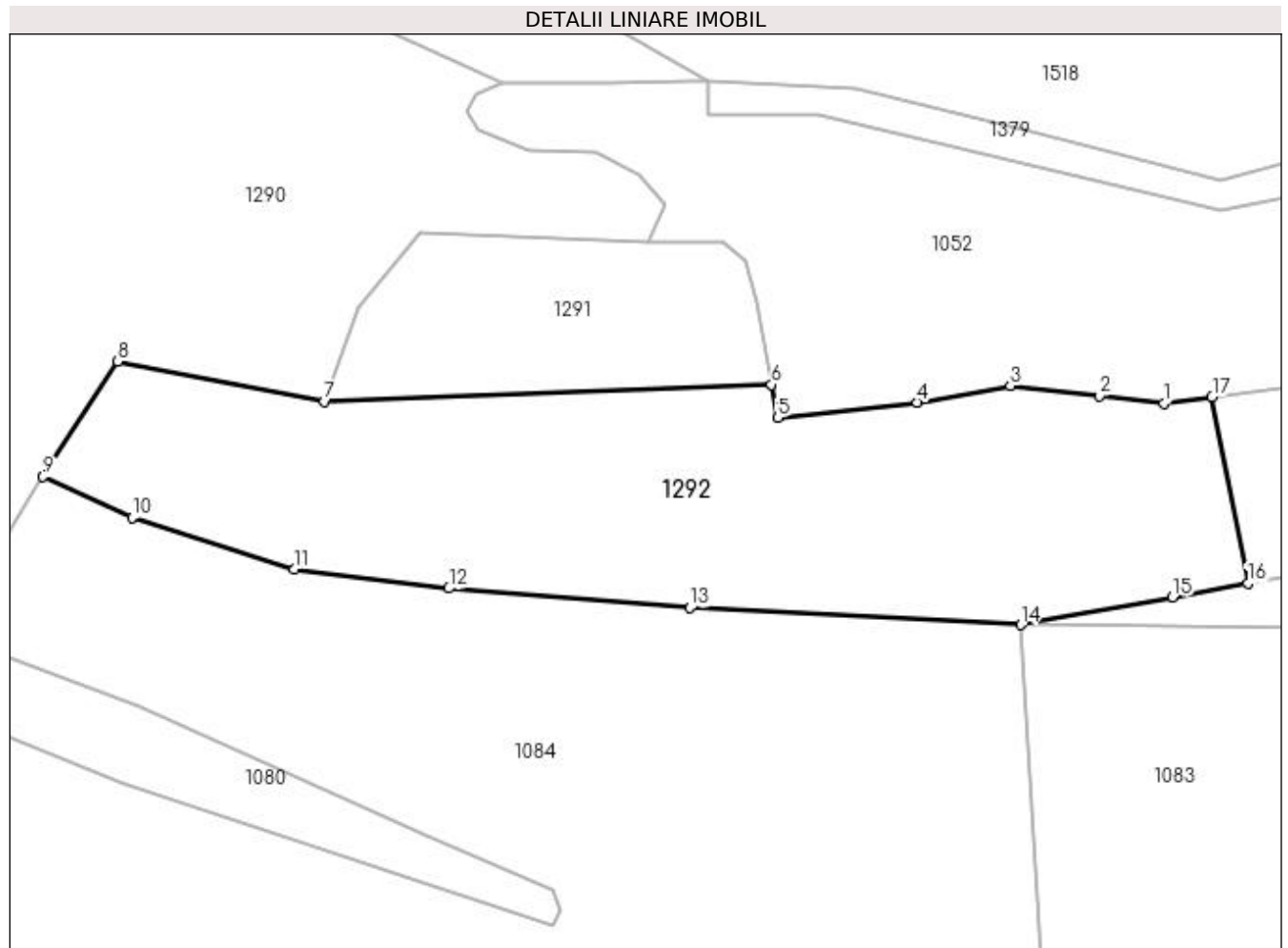
C. Partea III. SARCINI .

Inscrieri privind dezmembramintele dreptului de proprietate, drepturi reale de garanție și sarcini	Referințe
NU SUNT	

Anexa Nr. 1 La Partea I**Teren**

Nr cadastral	Suprafața (mp)*	Observații / Referințe
	4.500	

* Suprafața este determinată în planul de proiecție Stereo 70.

**Date referitoare la teren**

Crt	Categorie folosință	Intra vilan	Suprafața (mp)	Tarla	Parcelă	Nr. topo	Observații / Referințe
1	faneata	NU	4.500	59	2991	-	

Lungime Segmente

1) Valorile lungimilor segmentelor sunt obținute din proiecție în plan.

Punct început	X / Y	Punct sfârșit	X / Y	Lungime segment (** (m)
1	450.184,752 513.831,016	2	450.175,662 513.832,05	9.149
2	450.175,662 513.832,05	3	450.163,168 513.833,471	12.575
3	450.163,168 513.833,471	4	450.150,042 513.831,134	13.332
4	450.150,042 513.831,134	5	450.130,447 513.829,006	19.711
5	450.130,447 513.829,006	6	450.129,568 513.833,659	4.736

Punct început	X / Y	Punct sfârşit	X / Y	Lungime segment (** (m)
6	450.129,568 513.833,659	7	450.066,68 513.831,292	62.932
7	450.066,68 513.831,292	8	450.037,585 513.836,925	29.636
8	450.037,585 513.836,925	9	450.027,067 513.820,709	19.329
9	450.027,067 513.820,709	10	450.039,61 513.814,974	13.792
10	450.039,61 513.814,974	11	450.062,433 513.807,713	23.95
11	450.062,433 513.807,713	12	450.084,108 513.804,982	21.847
12	450.084,108 513.804,982	13	450.118,093 513.802,263	34.093
13	450.118,093 513.802,263	14	450.164,611 513.799,878	46.579
14	450.164,611 513.799,878	15	450.185,986 513.803,767	21.726
15	450.185,986 513.803,767	16	450.196,58 513.805,695	10.769
16	450.196,58 513.805,695	17	450.191,539 513.831,877	26.663
17	450.191,539 513.831,877	1	450.184,752 513.831,016	6.842

** Lungimile segmentelor sunt determinate în planul de proiecție Stereo 70 și sunt rotunjite la 1 milimetru.

*** Distanța dintre puncte este formată din segmente cumulate ce sunt mai mici decât valoarea 1 milimetru.

**DATE DESPRE IMOBILUL NR. 1293**

Oficiul de Cadastru și Publicitate Imobiliară SIBIU
Biroul de Cadastru și Publicitate Imobiliară Medias

A. Partea I. Descrierea imobilului

TEREN Extravilan

Adresa: Jud. Sibiu

Nr. Crt	Nr cadastral Nr. topografic	Suprafața* (mp)	Observații / Referințe
A1		657	Sector cadastral:47 Teren neimprejmuit;

B. Partea II. Proprietari și acte

Inscrieri privitoare la dreptul de proprietate și alte drepturi reale	Referințe
/	
Act Normativ nr. 7, din 13/03/1996 emis de PARLAMENTUL ROMANIEI (lege);	
B1	A1
Inscrierea provizorie, drept de PROPRIETATE, dobandit prin Lege, cota actuala 1/1 1) MUNICIPIUL MEDIAȘ , CIF:4240677, proprietar neidentificat	

C. Partea III. SARCINI .

Inscrieri privind dezmembramintele dreptului de proprietate, drepturi reale de garanție și sarcini	Referințe
NU SUNT	

Anexa Nr. 1 La Partea I

Teren

Nr cadastral	Suprafața (mp)*	Observații / Referințe
	657	

* Suprafața este determinată în planul de proiecție Stereo 70.



Date referitoare la teren

Crt	Categorie folosință	Intra vilan	Suprafața (mp)	Tarla	Parcelă	Nr. topo	Observații / Referințe
1	arabil	NU	657	59	3010/3/1	-	

Lungime Segmente

1) Valorile lungimilor segmentelor sunt obținute din proiecție în plan.

Punct început	X / Y	Punct sfârșit	X / Y	Lungime segment (** (m)
1	450.590,256 513.854,151	2	450.570,513 513.748,448	107.531
2	450.570,513 513.748,448	3	450.578,839 513.747,491	8.381
3	450.578,839 513.747,491	4	450.593,599 513.853,444	106.976
4	450.593,599 513.853,444	5	450.594,43 513.861,471	8.07
5	450.594,43 513.861,471	6	450.591,567 513.861,952	2.904

Punct început	X / Y	Punct sfârşit	X / Y	Lungime segment (** (m)
6	450.591,567 513.861,952	1	450.590,256 513.854,151	7.911

** Lungimile segmentelor sunt determinate în planul de proiecţie Stereo 70 şi sunt rotunjite la 1 milimetru.

*** Distanţa dintre puncte este formată din segmente cumulate ce sunt mai mici decât valoarea 1 milimetru.

**DATE DESPRE IMOBILUL NR. 1294**

Oficiul de Cadastru și Publicitate Imobiliară SIBIU
Biroul de Cadastru și Publicitate Imobiliară Medias

A. Partea I. Descrierea imobilului

TEREN Extravilan

Adresa: Jud. Sibiu

Nr. Crt	Nr cadastral Nr. topografic	Suprafața* (mp)	Observații / Referințe
A1		300	Sector cadastral:47 Teren neimprejmuit;

B. Partea II. Proprietari și acte

Inscrieri privitoare la dreptul de proprietate și alte drepturi reale	Referințe
/	
Act Administrativ nr. 314, din 26/11/2007 emis de CONSILIUL LOCAL MEDIAS (HOTARARE DE CONSILIU);	
B1	A1
Intabulare, drept de PROPRIETATE, dobandit prin Lege, cota actuala 1/1 1) MUNICIPIUL MEDIAȘ DOMENIUL PRIVAT, CIF:4240677	

C. Partea III. SARCINI .

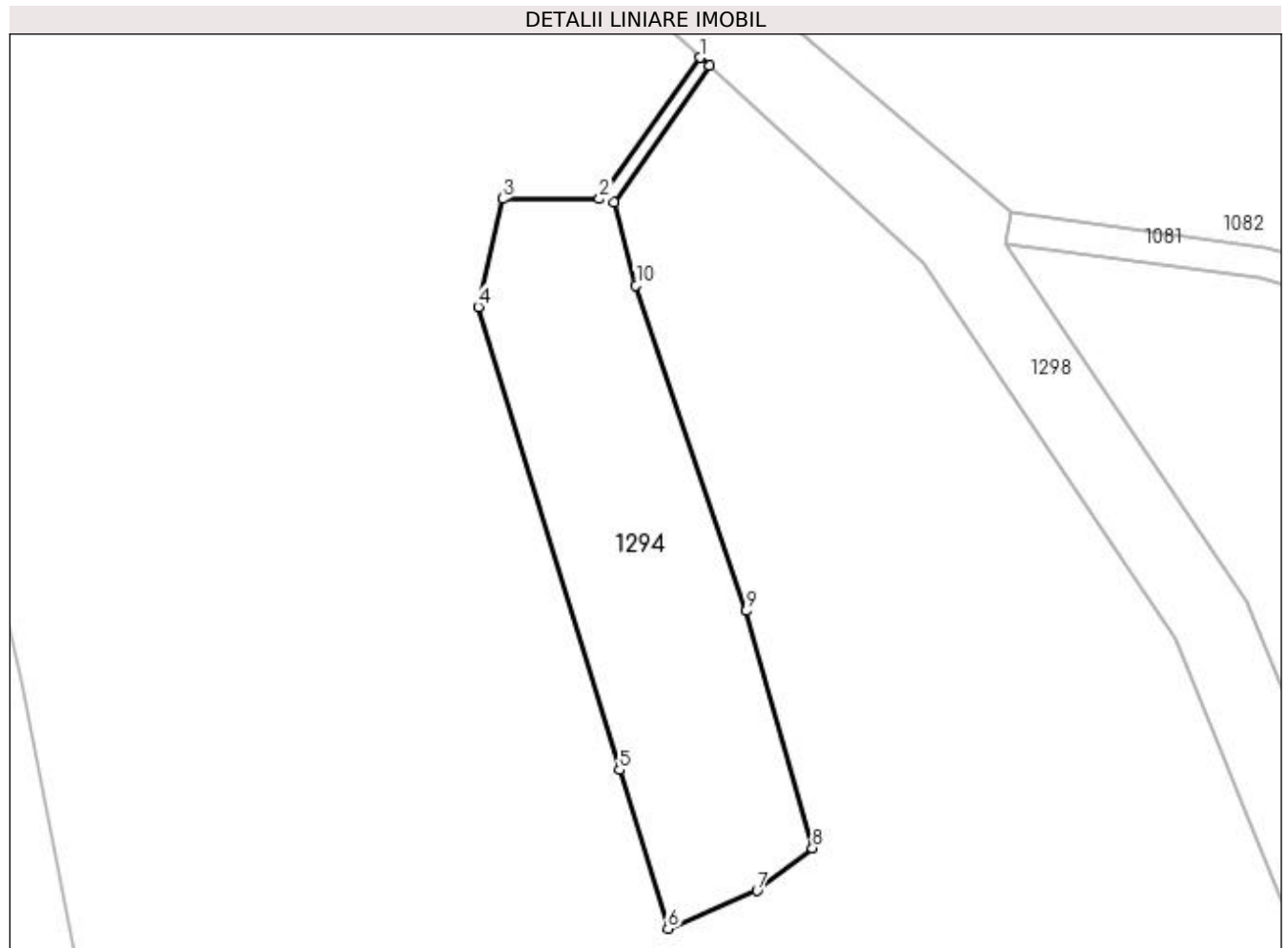
Inscrieri privind dezmembramintele dreptului de proprietate, drepturi reale de garanție și sarcini	Referințe
NU SUNT	

Anexa Nr. 1 La Partea I

Teren

Nr cadastral	Suprafața (mp)*	Observații / Referințe
	300	

* Suprafața este determinată în planul de proiecție Stereo 70.



Date referitoare la teren

Crt	Categorie folosință	Intra vilan	Suprafața (mp)	Tarla	Parcelă	Nr. topo	Observații / Referințe
1	arabil	NU	300	59	3158	-	

Lungime Segmente

1) Valorile lungimilor segmentelor sunt obținute din proiecție în plan.

Punct început	X / Y	Punct sfârșit	X / Y	Lungime segment (** (m)
1	449.538,352 513.827,44	2	449.533,238 513.820,298	8.784
2	449.533,238 513.820,298	3	449.528,352 513.820,298	4.885
3	449.528,352 513.820,298	4	449.527,113 513.814,833	5.603
4	449.527,113 513.814,833	5	449.534,258 513.791,421	24.479
5	449.534,258 513.791,421	6	449.536,705 513.783,406	8.38

Punct început	X / Y	Punct sfârșit	X / Y	Lungime segment (** (m)
6	449.536,705 513.783,406	7	449.541,215 513.785,31	4.896
7	449.541,215 513.785,31	8	449.544,025 513.787,466	3.541
8	449.544,025 513.787,466	9	449.540,677 513.799,464	12.457
9	449.540,677 513.799,464	10	449.535,09 513.815,924	17.383
10	449.535,09 513.815,924	11	449.533,976 513.820,117	4.338
11	449.533,976 513.820,117	12	449.538,821 513.827,008	8.424
12	449.538,821 513.827,008	1	449.538,352 513.827,44	0.638

** Lungimile segmentelor sunt determinate în planul de proiecție Stereo 70 și sunt rotunjite la 1 milimetru.

*** Distanța dintre puncte este formată din segmente cumulate ce sunt mai mici decât valoarea 1 milimetru.

**DATE DESPRE IMOBILUL NR. 1295**

Oficiul de Cadastru și Publicitate Imobiliară SIBIU
Biroul de Cadastru și Publicitate Imobiliară Medias

A. Partea I. Descrierea imobilului

TEREN Necunoscut

Adresa: Loc. Medias, Jud. Sibiu

Nr. Crt	Nr cadastral Nr. topografic	Suprafața* (mp)	Observații / Referințe
A1		15.956	Sector cadastral:47 Teren neimprejmit;

Construcții

Crt	Nr cadastral Nr. topografic	Adresa	Observații / Referințe
A1.1		Loc. Medias, Jud. Sibiu	Nr. niveluri:1; S. construita la sol:155 mp; Constructie

B. Partea II. Proprietari și acte

Inscrieri privitoare la dreptul de proprietate și alte drepturi reale		Referințe
/		
Act Normativ nr. 7, din 13/03/1996 emis de PARLAMENTUL ROMANIEI (lege);		
B1	Inscrierea provizorie, drept de PROPRIETATE, dobandit prin Lege, cota actuala 1/1 1) MUNICIPIUL MEDIAȘ , CIF:4240677, proprietar neidentificat	A1
B2	Intabulare, drept de PROPRIETATE, dobandit prin Lege, cota actuala 1/1 1) MUNICIPIUL MEDIAȘ , CIF:4240677, proprietar neidentificat	A1.1

C. Partea III. SARCINI .

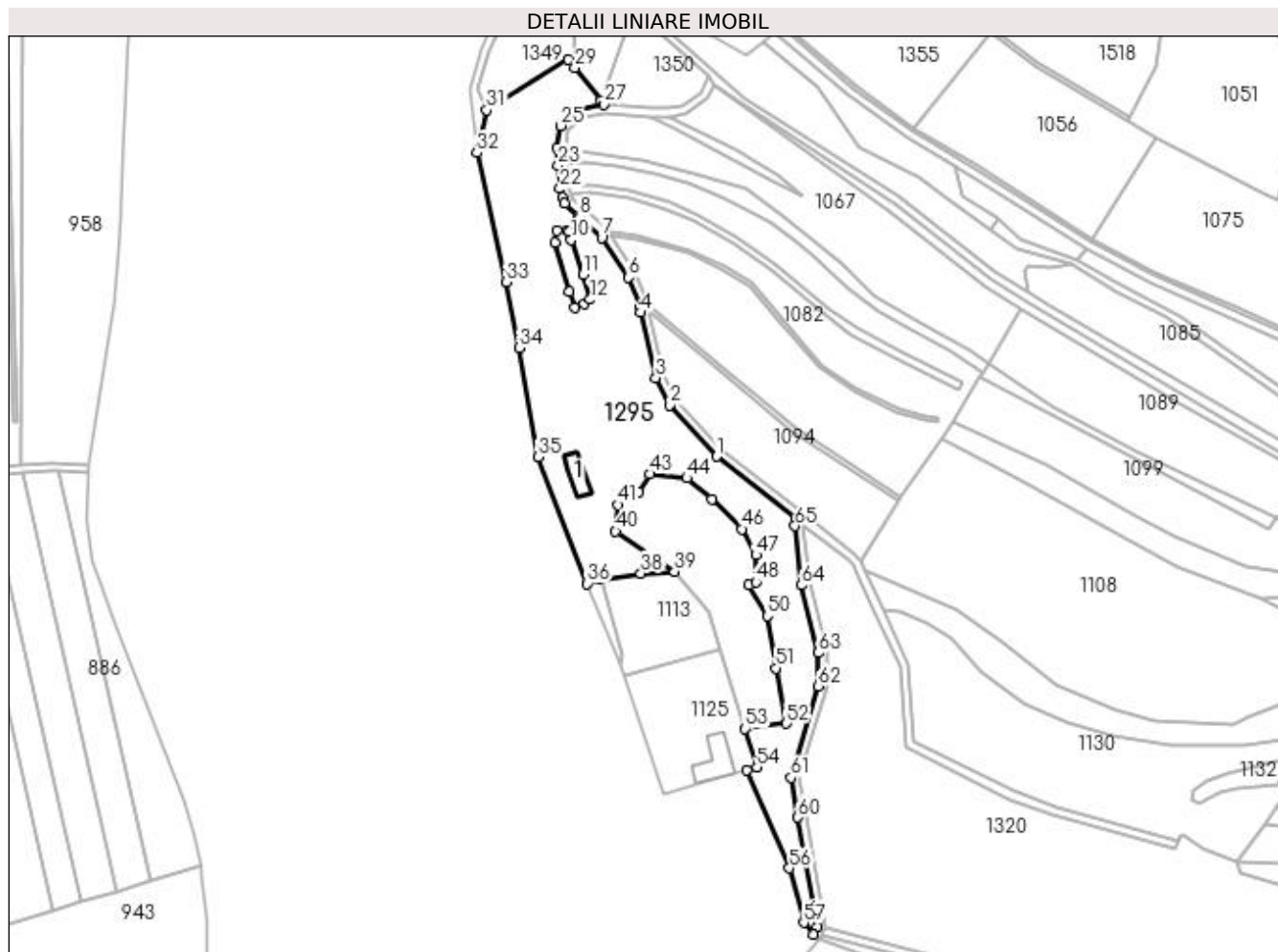
Inscrieri privind dezmembramintele dreptului de proprietate, drepturi reale de garanție și sarcini	Referințe
NU SUNT	

Anexa Nr. 1 La Partea I

Teren

Nr cadastral	Suprafața (mp)*	Observații / Referințe
	15.956	

* Suprafața este determinată în planul de proiecție Stereo 70.



Date referitoare la teren

Crt	Categorie folosință	Intra vilan	Suprafața (mp)	Tarla	Parcelă	Nr. topo	Observații / Referințe
1	faneata	NU	15.826	59	3159	-	
2	faneata	DA	130	59	3159	-	

Date referitoare la construcții

Crt	Număr	Destinație construcție	Supraf. (mp)	Situație juridică	Observații / Referințe
A1.1		constructii anexa	155	Cu acte	Nr. niveluri:1; S. construita la sol:155 mp; Constructie

Lungime Segmente

1) Valorile lungimilor segmentelor sunt obținute din proiecție în plan.

Punct început	X / Y	Punct sfârșit	X / Y	Lungime segment	Punct început	X / Y	Punct sfârșit	X / Y	Lungime segment	Punct început	X / Y	Punct sfârșit	X / Y	Lungime segment
1	449.604,616 513.712,367	2	449.582,195 513.736,929	33.256	2	449.582,195 513.736,929	3	449.575,542 513.750,096	14.752	3	449.575,542 513.750,096	4	449.568,308 513.781,239	31.972
4	449.568,308 513.781,239	5	449.568,308 513.783,529	2.29	5	449.568,308 513.783,529	6	449.562,432 513.798,082	15.694	6	449.562,432 513.798,082	7	449.549,643 513.817,049	22.876
7	449.549,643 513.817,049	8	449.538,821 513.827,008	14.707	8	449.538,821 513.827,008	9	449.533,976 513.820,117	8.424	9	449.533,976 513.820,117	10	449.535,09 513.815,924	4.338
10	449.535,09 513.815,924	11	449.540,677 513.799,464	17.383	11	449.540,677 513.799,464	12	449.544,025 513.787,466	12.457	12	449.544,025 513.787,466	13	449.541,215 513.785,31	3.541

Punct început	X / Y	Punct sfârșit	X / Y	Lungime segment	Punct început	X / Y	Punct sfârșit	X / Y	Lungime segment	Punct început	X / Y	Punct sfârșit	X / Y	Lungime segment
13	449.541,215 513.785,31	14	449.536,705 513.783,406	4.896	14	449.536,705 513.783,406	15	449.534,258 513.791,421	8.38	15	449.534,258 513.791,421	16	449.527,113 513.814,833	24.479
16	449.527,113 513.814,833	17	449.528,352 513.820,298	5.603	17	449.528,352 513.820,298	18	449.533,238 513.820,298	4.885	18	449.533,238 513.820,298	19	449.538,352 513.827,44	8.784
19	449.538,352 513.827,44	20	449.531,956 513.833,326	8.692	20	449.531,956 513.833,326	21	449.531,051 513.836,167	2.982	21	449.531,051 513.836,167	22	449.529,664 513.840,523	4.571
22	449.529,948 513.870,587	23	449.528,835 513.851,631	11.139	23	449.528,835 513.851,631	24	449.528,045 513.860,0	8.406	24	449.528,045 513.860,0	25	449.529,948 513.870,587	10.757
25	449.549,356 513.882,592	26	449.538,881 513.877,898	11.544	26	449.538,881 513.877,898	27	449.550,689 513.880,935	12.193	27	449.550,689 513.880,935	28	449.549,356 513.882,592	2.127
28	449.494,588 513.878,049	29	449.536,748 513.898,269	20.118	29	449.536,748 513.898,269	30	449.533,611 513.902,169	5.005	30	449.533,611 513.902,169	31	449.494,588 513.878,049	45.876
31	449.510,185 513.764,464	32	449.489,96 513.857,641	20.926	32	449.489,96 513.857,641	33	449.503,96 513.795,869	63.338	33	449.503,96 513.795,869	34	449.510,185 513.764,464	32.016
34	449.549,546 513.653,901	35	449.519,214 513.712,13	53.107	35	449.519,214 513.712,13	36	449.542,762 513.651,656	64.897	36	449.542,762 513.651,656	37	449.549,546 513.653,901	7.146
37	449.620,102 513.651,153	38	449.568,37 513.656,493	19.002	38	449.568,37 513.656,493	39	449.584,495 513.657,43	16.152	39	449.584,495 513.657,43	40	449.556,291 513.676,606	34.105
40	449.637,978 513.584,788	41	449.557,247 513.689,326	12.756	41	449.557,247 513.689,326	42	449.567,148 513.695,472	11.653	42	449.567,148 513.695,472	43	449.572,507 513.703,999	10.071
43	449.616,704 513.677,684	44	449.590,436 513.702,023	18.038	44	449.590,436 513.702,023	45	449.602,243 513.691,898	15.554	45	449.602,243 513.691,898	46	449.616,704 513.677,684	20.277
46	449.640,163 513.558,83	47	449.623,51 513.665,306	14.126	47	449.623,51 513.665,306	48	449.623,372 513.652,325	12.982	48	449.623,372 513.652,325	49	449.620,102 513.651,153	3.474
49	449.645,306 513.650,841	50	449.628,751 513.636,175	17.296	50	449.628,751 513.636,175	51	449.632,87 513.611,142	25.37	51	449.632,87 513.611,142	52	449.637,978 513.584,788	26.844
52	449.642,097 513.679,125	53	449.618,265 513.582,212	19.88	53	449.618,265 513.582,212	54	449.623,946 513.563,761	19.306	54	449.623,946 513.563,761	55	449.618,887 513.562,291	5.268
55	449.642,197 513.683,016	56	449.639,392 513.515,443	51.139	56	449.639,392 513.515,443	57	449.646,254 513.489,451	26.883	57	449.646,254 513.489,451	58	449.650,733 513.483,883	7.145
58	449.640,163 513.558,83	59	449.652,734 513.487,51	4.142	59	449.652,734 513.487,51	60	449.643,523 513.539,769	53.065	60	449.643,523 513.539,769	61	449.640,163 513.558,83	19.354
61	449.642,097 513.679,125	62	449.653,249 513.602,61	45.694	62	449.653,249 513.602,61	63	449.653,249 513.618,508	15.898	63	449.653,249 513.618,508	64	449.645,306 513.650,841	33.294
64	449.642,197 513.683,016	65	449.642,097 513.679,125	28.466	65	449.642,097 513.679,125	66	449.642,197 513.683,016	3.892	66	449.642,197 513.683,016	1	449.604,616 513.712,367	47.685

** Lungimile segmentelor sunt determinate în planul de proiecție Stereo 70 și sunt rotunjite la 1 milimetru.

*** Distanța dintre puncte este formată din segmente cumulate ce sunt mai mici decât valoarea 1 milimetru.

**DATE DESPRE IMOBILUL NR. 1296**

Oficiul de Cadastru și Publicitate Imobiliară SIBIU
Biroul de Cadastru și Publicitate Imobiliară Medias

A. Partea I. Descrierea imobilului

TEREN Extravilan

Adresa: Jud. Sibiu

Nr. Crt	Nr cadastral Nr. topografic	Suprafața* (mp)	Observații / Referințe
A1		2.827	Sector cadastral:47 Teren neimpregmuit;

B. Partea II. Proprietari și acte

Inscrieri privitoare la dreptul de proprietate și alte drepturi reale	Referințe
/	
Act Normativ nr. 7, din 13/03/1996 emis de PARLAMENTUL ROMANIEI (lege);	
B1	A1
Inscrierea provizorie, drept de PROPRIETATE, dobandit prin Lege, cota actuala 1/1 1) MUNICIPIUL MEDIAȘ , CIF:4240677, proprietar neidentificat	

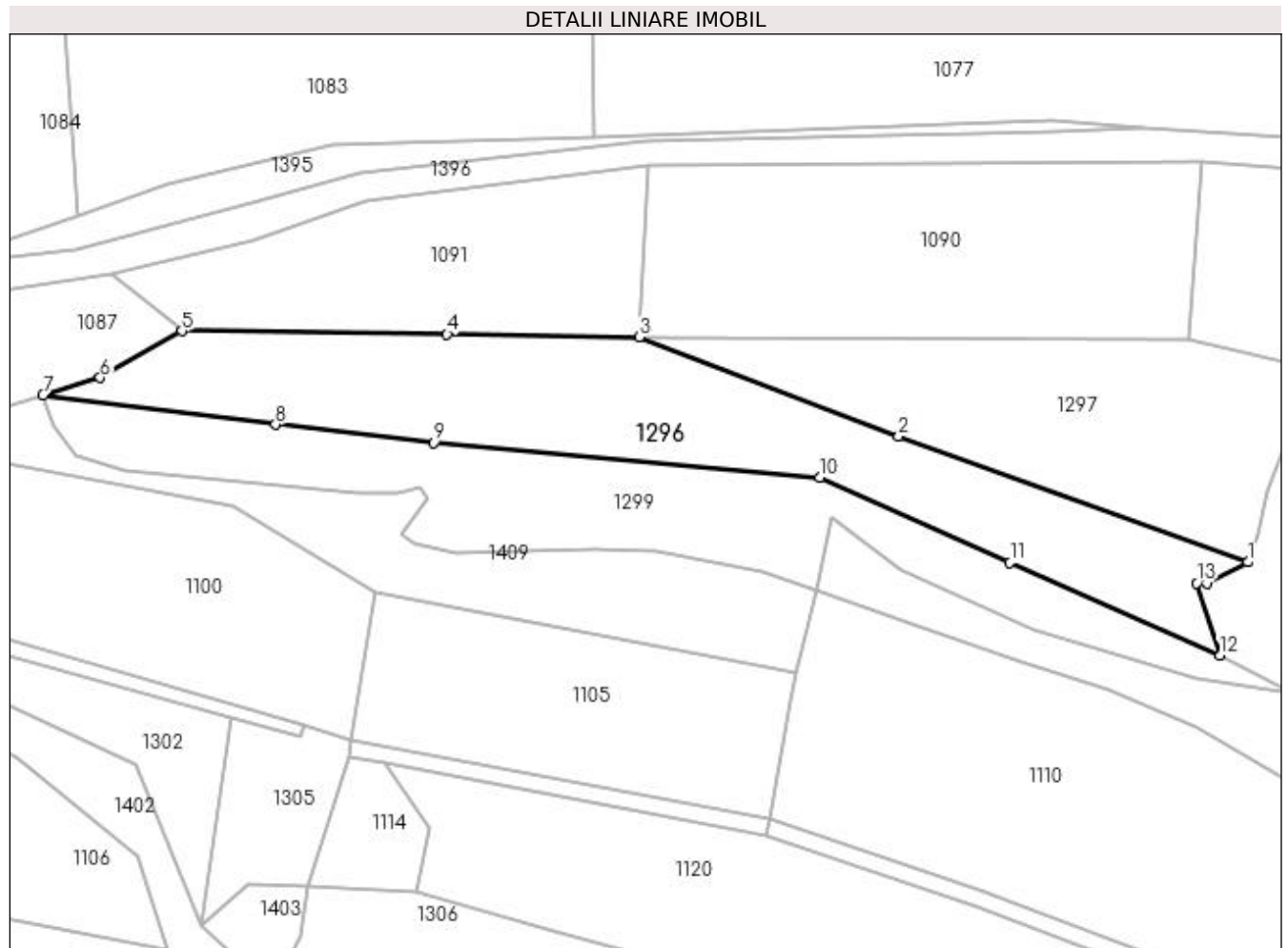
C. Partea III. SARCINI .

Inscrieri privind dezmembramintele dreptului de proprietate, drepturi reale de garanție și sarcini	Referințe
NU SUNT	

Anexa Nr. 1 La Partea I**Teren**

Nr cadastral	Suprafața (mp)*	Observații / Referințe
	2.827	

* Suprafața este determinată în planul de proiecție Stereo 70.

**Date referitoare la teren**

Crt	Categorie folosință	Intra vilan	Suprafața (mp)	Tarla	Parcelă	Nr. topo	Observații / Referințe
1	faneata	NU	2.827	59	3019/2	-	

Lungime Segmente

1) Valorile lungimilor segmentelor sunt obținute din proiecție în plan.

Punct început	X / Y	Punct sfârșit	X / Y	Lungime segment (** (m)
1	450.360,766 513.678,32	2	450.303,478 513.699,0	60.906
2	450.303,478 513.699,0	3	450.260,87 513.715,204	45.585
3	450.260,87 513.715,204	4	450.229,332 513.715,711	31.542
4	450.229,332 513.715,711	5	450.185,82 513.716,205	43.515
5	450.185,82 513.716,205	6	450.172,406 513.708,545	15.446

Punct început	X / Y	Punct sfârşit	X / Y	Lungime segment (** (m)
6	450.172,406 513.708,545	7	450.163,014 513.705,725	9.806
7	450.163,014 513.705,725	8	450.201,205 513.700,871	38.498
8	450.201,205 513.700,871	9	450.227,197 513.697,904	26.16
9	450.227,197 513.697,904	10	450.290,554 513.692,175	63.615
10	450.290,554 513.692,175	11	450.321,715 513.678,198	34.153
11	450.321,715 513.678,198	12	450.356,231 513.663,082	37.681
12	450.356,231 513.663,082	13	450.352,382 513.674,895	12.424
13	450.352,382 513.674,895	14	450.354,033 513.674,895	1.652
14	450.354,033 513.674,895	1	450.360,766 513.678,32	7.554

** Lungimile segmentelor sunt determinate în planul de proiecție Stereo 70 și sunt rotunjite la 1 milimetru.

*** Distanța dintre puncte este formată din segmente cumulate ce sunt mai mici decât valoarea 1 milimetru.

**DATE DESPRE IMOBILUL NR. 1297**

Oficiul de Cadastru și Publicitate Imobiliară SIBIU
Biroul de Cadastru și Publicitate Imobiliară Medias

A. Partea I. Descrierea imobilului

TEREN Extravilan

Adresa: Jud. Sibiu

Nr. Crt	Nr cadastral Nr. topografic	Suprafața* (mp)	Observații / Referințe
A1		2.000	Sector cadastral:47 Teren neimprejmuit;

B. Partea II. Proprietari și acte

Inscrieri privitoare la dreptul de proprietate și alte drepturi reale	Referințe
/	
Act Administrativ nr. 314, din 26/11/2007 emis de CONSILIUL LOCAL MEDIAS (HOTARARE DE CONSILIU);	
B1	A1
Intabulare, drept de PROPRIETATE, dobandit prin Lege, cota actuala 1/1 1) MUNICIPIUL MEDIAȘ DOMENIUL PRIVAT, CIF:4240677	

C. Partea III. SARCINI .

Inscrieri privind dezmembramintele dreptului de proprietate, drepturi reale de garanție și sarcini	Referințe
NU SUNT	

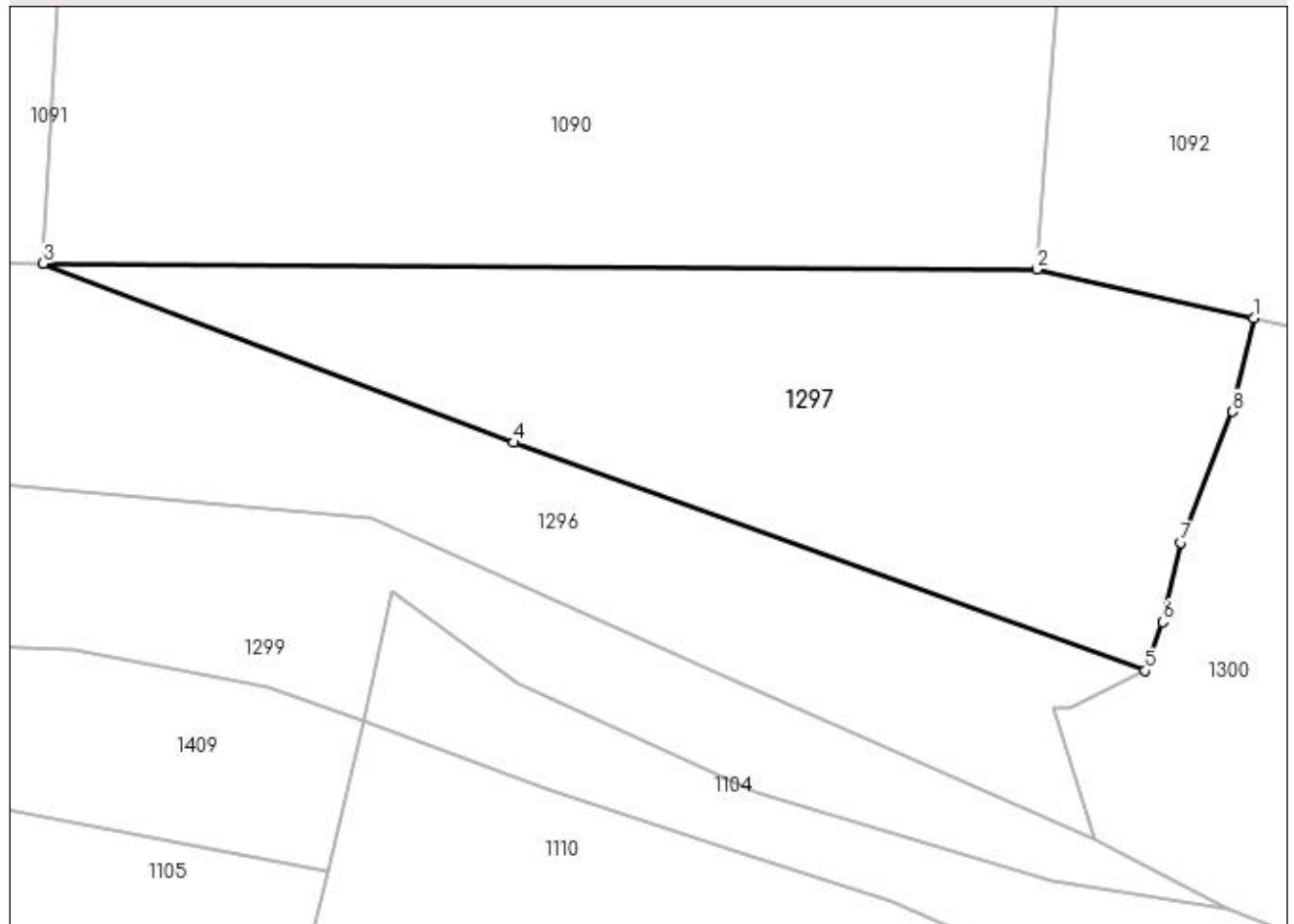
Anexa Nr. 1 La Partea I

Teren

Nr cadastral	Suprafața (mp)*	Observații / Referințe
	2.000	

* Suprafața este determinată în planul de proiecție Stereo 70.

DETALII LINIARE IMOBIL



Date referitoare la teren

Crt	Categorie folosință	Intra vilan	Suprafața (mp)	Tarla	Parcelă	Nr. topo	Observații / Referințe
1	arabil	NU	2.000	59	3011/4	-	

Lungime Segmente

1) Valorile lungimilor segmentelor sunt obținute din proiecție în plan.

Punct început	X / Y	Punct sfârșit	X / Y	Lungime segment (** (m)
1	450.370,588 513.710,304	2	450.350,949 513.714,698	20.125
2	450.350,949 513.714,698	3	450.260,87 513.715,204	90.08
3	450.260,87 513.715,204	4	450.303,478 513.699,0	45.585
4	450.303,478 513.699,0	5	450.360,766 513.678,32	60.906
5	450.360,766 513.678,32	6	450.362,336 513.682,761	4.71

Punct început	X / Y	Punct sfârşit	X / Y	Lungime segment (** (m)
6	450.362,336 513.682,761	7	450.363,942 513.689,944	7.361
7	450.363,942 513.689,944	8	450.368,684 513.701,79	12.759
8	450.368,684 513.701,79	1	450.370,588 513.710,304	8.725

** Lungimile segmentelor sunt determinate în planul de proiecţie Stereo 70 şi sunt rotunjite la 1 milimetru.

*** Distanţa dintre puncte este formată din segmente cumulate ce sunt mai mici decât valoarea 1 milimetru.

**DATE DESPRE IMOBILUL NR. 1298**

Oficiul de Cadastru și Publicitate Imobiliară SIBIU
Biroul de Cadastru și Publicitate Imobiliară Medias

A. Partea I. Descrierea imobilului

TEREN Extravilan

Adresa: Jud. Sibiu

Nr. Crt	Nr cadastral Nr. topografic	Suprafața* (mp)	Observații / Referințe
A1		2.068	Sector cadastral:47 Teren neimprejmuit;

B. Partea II. Proprietari și acte

Inscrieri privitoare la dreptul de proprietate și alte drepturi reale	Referințe
/	
Act Normativ nr. 7, din 13/03/1996 emis de PARLAMENTUL ROMANIEI (lege);	
B1	A1
Inscrierea provizorie, drept de PROPRIETATE, dobandit prin Lege, cota actuala 1/1 1) MUNICIPIUL MEDIAȘ , CIF:4240677, proprietar neidentificat	

C. Partea III. SARCINI .

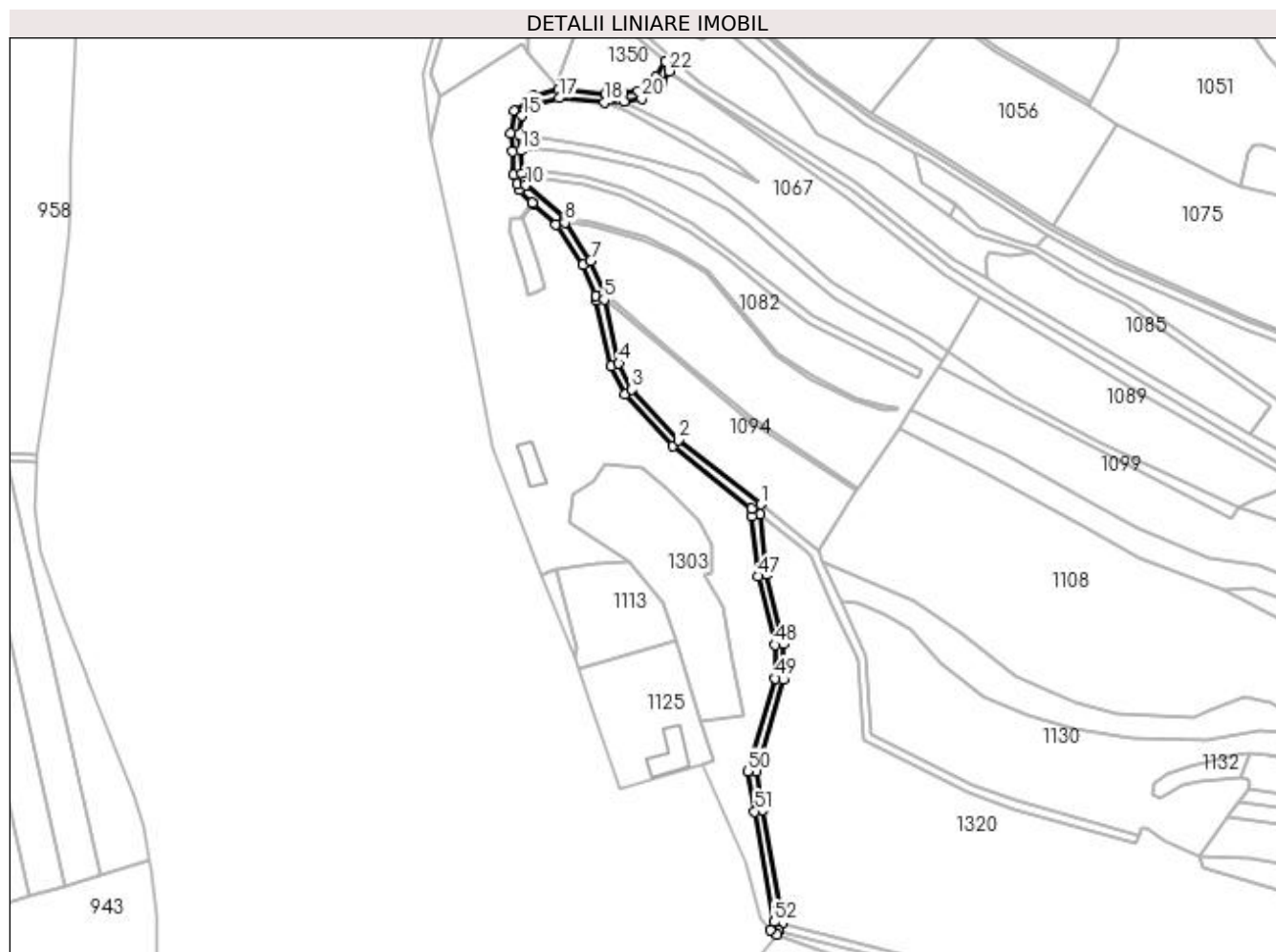
Inscrieri privind dezmembramintele dreptului de proprietate, drepturi reale de garanție și sarcini	Referințe
NU SUNT	

Anexa Nr. 1 La Partea I

Teren

Nr cadastral	Suprafața (mp)*	Observații / Referințe
	2.068	

* Suprafața este determinată în planul de proiecție Stereo 70.



Date referitoare la teren

Crt	Categorie folosință	Intra vilan	Suprafața (mp)	Tarla	Parcelă	Nr. topo	Observații / Referințe
1	drum	NU	2.068	59	3155	-	

Lungime Segmente

1) Valorile lungimilor segmentelor sunt obținute din proiecție în plan.

Punct început	X / Y	Punct sfârșit	X / Y	Lungime segment
1	449.646,297 513.684,889	2	449.607,343 513.715,312	49.427
4	449.579,329 513.751,47	5	449.572,308 513.781,697	31.032
7	449.565,984 513.799,969	8	449.553,811 513.818,022	21.773
10	449.535,423 513.835,619	11	449.534,862 513.837,381	1.849
13	449.532,821 513.851,968	14	449.532,079 513.859,831	7.898
16	449.540,732 513.874,244	17	449.551,015 513.876,889	10.618
2	449.607,343 513.715,312	3	449.585,518 513.739,221	32.372
5	449.572,308 513.781,697	6	449.572,308 513.784,306	2.609
8	449.553,811 513.818,022	9	449.554,026 513.819,608	1.6
11	449.534,862 513.837,381	12	449.533,618 513.841,289	4.101
14	449.532,079 513.859,831	15	449.533,624 513.868,426	8.733
17	449.551,015 513.876,889	18	449.572,562 513.874,926	21.636
3	449.585,518 513.739,221	4	449.579,329 513.751,47	13.724
6	449.572,308 513.784,306	7	449.565,984 513.799,969	16.892
9	449.554,026 513.819,608	10	449.535,423 513.835,619	24.544
12	449.533,618 513.841,289	13	449.532,821 513.851,968	10.709
15	449.533,624 513.868,426	16	449.540,732 513.874,244	9.185
18	449.572,562 513.874,926	19	449.581,778 513.874,996	9.216

Punct început	X / Y	Punct sfârșit	X / Y	Lungime segment	Punct început	X / Y	Punct sfârșit	X / Y	Lungime segment	Punct început	X / Y	Punct sfârșit	X / Y	Lungime segment
19	449.581,778 513.874,996	20	449.590,056 513.876,539	8.42	20	449.590,056 513.876,539	21	449.599,963 513.884,096	12.46	21	449.599,963 513.884,096	22	449.603,214 513.889,612	6.403
22	449.603,214 513.889,612	23	449.601,254 513.894,126	4.922	23	449.601,254 513.894,126	24	449.596,914 513.886,801	8.514	24	449.596,914 513.886,801	25	449.588,387 513.880,297	10.725
25	449.588,387 513.880,297	26	449.581,393 513.878,993	7.114	26	449.581,393 513.878,993	27	449.572,729 513.878,927	8.665	27	449.572,729 513.878,927	28	449.550,689 513.880,935	22.131
28	449.550,689 513.880,935	29	449.538,881 513.877,898	12.193	29	449.538,881 513.877,898	30	449.529,948 513.870,587	11.544	30	449.529,948 513.870,587	31	449.528,045 513.860,0	10.757
31	449.528,045 513.860,0	32	449.528,835 513.851,631	8.406	32	449.528,835 513.851,631	33	449.529,664 513.840,523	11.139	33	449.529,664 513.840,523	34	449.531,051 513.836,167	4.571
34	449.531,051 513.836,167	35	449.531,956 513.833,326	2.982	35	449.531,956 513.833,326	36	449.538,352 513.827,44	8.692	36	449.538,352 513.827,44	37	449.538,821 513.827,008	0.638
37	449.538,821 513.827,008	38	449.549,643 513.817,049	14.707	38	449.549,643 513.817,049	39	449.562,432 513.798,082	22.876	39	449.562,432 513.798,082	40	449.568,308 513.783,529	15.694
40	449.568,308 513.783,529	41	449.568,308 513.781,239	2.29	41	449.568,308 513.781,239	42	449.575,542 513.750,096	31.972	42	449.575,542 513.750,096	43	449.582,195 513.736,929	14.752
43	449.582,195 513.736,929	44	449.604,616 513.712,367	33.256	44	449.604,616 513.712,367	45	449.642,197 513.683,016	47.685	45	449.642,197 513.683,016	46	449.642,097 513.679,125	3.892
46	449.642,097 513.679,125	47	449.645,306 513.650,841	28.466	47	449.645,306 513.650,841	48	449.653,249 513.618,508	33.294	48	449.653,249 513.618,508	49	449.653,249 513.602,61	15.898
49	449.653,249 513.602,61	50	449.640,163 513.558,83	45.694	50	449.640,163 513.558,83	51	449.643,523 513.539,769	19.354	51	449.643,523 513.539,769	52	449.652,734 513.487,51	53.065
52	449.652,734 513.487,51	53	449.650,733 513.483,883	4.142	53	449.650,733 513.483,883	54	449.654,078 513.481,667	4.013	54	449.654,078 513.481,667	55	449.654,922 513.483,196	1.747
55	449.654,922 513.483,196	56	449.656,918 513.486,814	4.132	56	449.656,918 513.486,814	57	449.647,462 513.540,464	54.476	57	449.647,462 513.540,464	58	449.644,267 513.558,592	18.407
58	449.644,267 513.558,592	59	449.657,249 513.602,025	45.332	59	449.657,249 513.602,025	60	449.657,249 513.618,992	16.967	60	449.657,249 513.618,992	61	449.649,252 513.651,546	33.522
61	449.649,252 513.651,546	62	449.646,12 513.679,952	28.578	62	449.646,12 513.679,952	1	449.646,297 513.684,889	4.94					

** Lungimile segmentelor sunt determinate în planul de proiecție Stereo 70 și sunt rotunjite la 1 milimetru.

*** Distanța dintre puncte este formată din segmente cumulate ce sunt mai mici decât valoarea 1 milimetru.

**DATE DESPRE IMOBILUL NR. 1299**

Oficiul de Cadastru și Publicitate Imobiliară SIBIU
Biroul de Cadastru și Publicitate Imobiliară Medias

A. Partea I. Descrierea imobilului

TEREN Extravilan

Adresa: Jud. Sibiu

Nr. Crt	Nr cadastral Nr. topografic	Suprafața* (mp)	Observații / Referințe
A1		2.200	Sector cadastral:47 Teren neimprejmuit;

B. Partea II. Proprietari și acte

Inscrieri privitoare la dreptul de proprietate și alte drepturi reale	Referințe
/	
Act Administrativ nr. 314, din 26/11/2007 emis de CONSILIUL LOCAL MEDIAS (HOTARARE DE CONSILIU);	
B1	A1
Intabulare, drept de PROPRIETATE, dobandit prin Lege, cota actuala 1/1 1) MUNICIPIUL MEDIAȘ DOMENIUL PRIVAT, CIF:4240677	

C. Partea III. SARCINI .

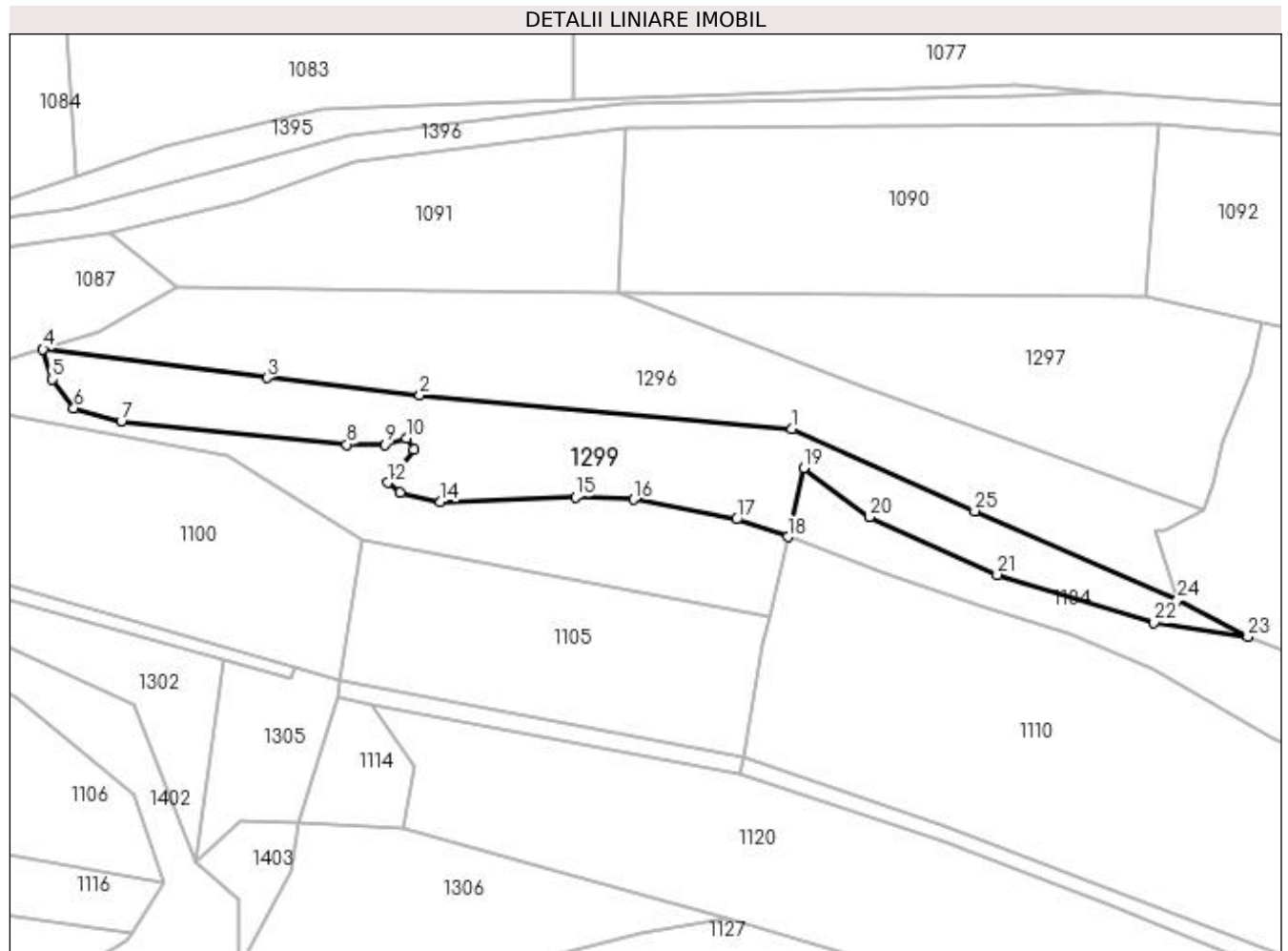
Inscrieri privind dezmembramintele dreptului de proprietate, drepturi reale de garanție și sarcini	Referințe
NU SUNT	

Anexa Nr. 1 La Partea I

Teren

Nr cadastral	Suprafața (mp)*	Observații / Referințe
	2.200	

* Suprafața este determinată în planul de proiecție Stereo 70.



Date referitoare la teren

Crt	Categorie folosință	Intra vilan	Suprafața (mp)	Tarla	Parcelă	Nr. topo	Observații / Referințe
1	faneata	NU	2.200	59	3019	-	

Lungime Segmente

1) Valorile lungimilor segmentelor sunt obținute din proiecție în plan.

Punct început	X / Y	Punct sfârșit	X / Y	Lungime segment (** (m)
1	450.290,554 513.692,175	2	450.227,197 513.697,904	63.615
3	450.201,205 513.700,871	4	450.163,014 513.705,725	38.498
5	450.164,61 513.700,613	6	450.168,286 513.695,717	6.122
7	450.176,325 513.693,422	8	450.214,762 513.689,52	38.635
9	450.221,272 513.689,52	10	450.224,892 513.690,603	3.778

Punct început	X / Y	Punct sfârșit	X / Y	Lungime segment (** (m)
2	450.227,197 513.697,904	3	450.201,205 513.700,871	26.16
4	450.163,014 513.705,725	5	450.164,61 513.700,613	5.355
6	450.168,286 513.695,717	7	450.176,325 513.693,422	8.36
8	450.214,762 513.689,52	9	450.221,272 513.689,52	6.51
10	450.224,892 513.690,603	11	450.226,157 513.688,699	2.286

Punct început	X / Y	Punct sfârşit	X / Y	Lungime segment (** (m)
11	450.226,157 513.688,699	12	450.221,699 513.683,035	7.208
13	450.223,843 513.681,348	14	450.230,739 513.679,745	7.079
15	450.253,718 513.680,578	16	450.263,596 513.680,159	9.886
17	450.281,173 513.676,79	18	450.289,893 513.673,773	9.227
19	450.292,563 513.685,533	20	450.303,824 513.677,206	14.005
21	450.325,587 513.667,369	22	450.352,258 513.659,253	27.879
23	450.368,259 513.656,768	24	450.356,231 513.663,082	13.585
25	450.321,715 513.678,198	1	450.290,554 513.692,175	34.153

Punct început	X / Y	Punct sfârşit	X / Y	Lungime segment (** (m)
12	450.221,699 513.683,035	13	450.223,843 513.681,348	2.728
14	450.230,739 513.679,745	15	450.253,718 513.680,578	22.995
16	450.263,596 513.680,159	17	450.281,173 513.676,79	17.897
18	450.289,893 513.673,773	19	450.292,563 513.685,533	12.059
20	450.303,824 513.677,206	21	450.325,587 513.667,369	23.883
22	450.352,258 513.659,253	23	450.368,259 513.656,768	16.193
24	450.356,231 513.663,082	25	450.321,715 513.678,198	37.681

** Lungimile segmentelor sunt determinate în planul de proiecție Stereo 70 și sunt rotunjite la 1 milimetru.

*** Distanța dintre puncte este formată din segmente cumulate ce sunt mai mici decât valoarea 1 milimetru.

**DATE DESPRE IMOBILUL NR. 1300**

Oficiul de Cadastru și Publicitate Imobiliară SIBIU
Biroul de Cadastru și Publicitate Imobiliară Medias

A. Partea I. Descrierea imobilului

TEREN Extravilan

Adresa: Jud. Sibiu

Nr. Crt	Nr cadastral Nr. topografic	Suprafața* (mp)	Observații / Referințe
A1		9.100	Sector cadastral:47 Teren neimprejmuit;

B. Partea II. Proprietari și acte

Inscrieri privitoare la dreptul de proprietate și alte drepturi reale	Referințe
/	
Act Administrativ nr. 54, din 26/01/2004 emis de INSTITUTIA PREFECTULUI JUDETUL SIBIU (ORDIN);	
B1	A1
Intabulare, drept de PROPRIETATE, dobandit prin Lege, cota actuala 1/1 1) MUNICIPIUL MEDIAS DOMENIUL PRIVAT, CIF:4240677	

C. Partea III. SARCINI .

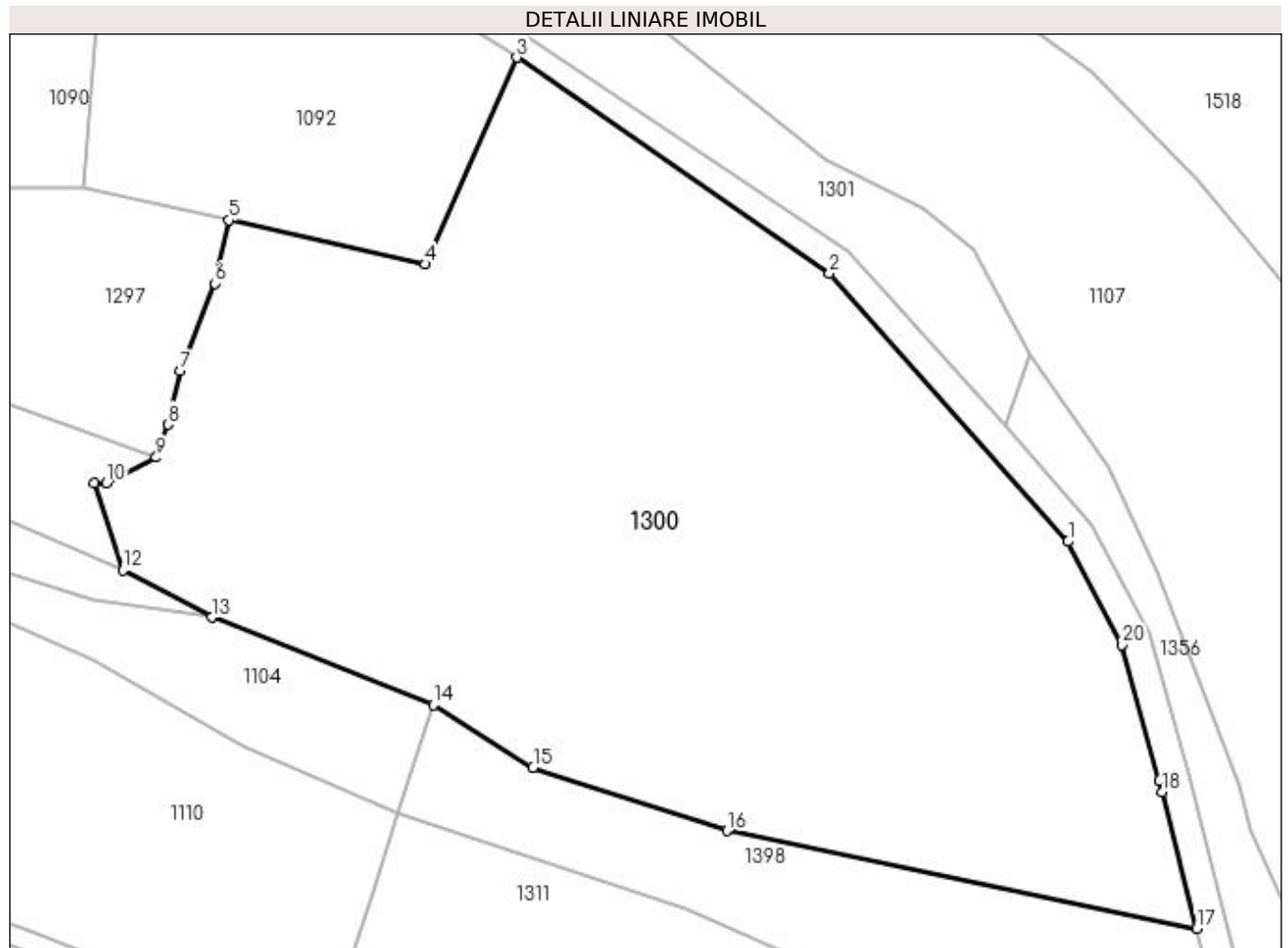
Inscrieri privind dezmembramintele dreptului de proprietate, drepturi reale de garanție și sarcini	Referințe
NU SUNT	

Anexa Nr. 1 La Partea I

Teren

Nr cadastral	Suprafața (mp)*	Observații / Referințe
	9.100	

* Suprafața este determinată în planul de proiecție Stereo 70.



Date referitoare la teren

Crt	Categorie folosință	Intra vilan	Suprafața (mp)	Tarla	Parcelă	Nr. topo	Observații / Referințe
1	pașune	NU	9.100	59	2895	-	NR. TARLA 56 GRESIT IN ORDIN

Lungime Segmente

1) Valorile lungimilor segmentelor sunt obținute din proiecție în plan.

Punct început	X / Y	Punct sfârșit	X / Y	Lungime segment (** (m)
1	450.483,814 513.666,968	2	450.451,614 513.703,121	48.414
2	450.451,614 513.703,121	3	450.409,392 513.732,248	51.294
3	450.409,392 513.732,248	4	450.397,059 513.704,383	30.473
4	450.397,059 513.704,383	5	450.370,588 513.710,304	27.125
5	450.370,588 513.710,304	6	450.368,684 513.701,79	8.725

Punct început	X / Y	Punct sfârșit	X / Y	Lungime segment (** (m)
6	450.368,684 513.701,79	7	450.363,942 513.689,944	12.759
7	450.363,942 513.689,944	8	450.362,336 513.682,761	7.361
8	450.362,336 513.682,761	9	450.360,766 513.678,32	4.71
9	450.360,766 513.678,32	10	450.354,033 513.674,895	7.554
10	450.354,033 513.674,895	11	450.352,382 513.674,895	1.652
11	450.352,382 513.674,895	12	450.356,231 513.663,082	12.424
12	450.356,231 513.663,082	13	450.368,259 513.656,768	13.585
13	450.368,259 513.656,768	14	450.398,142 513.644,943	32.138
14	450.398,142 513.644,943	15	450.411,618 513.636,526	15.889
15	450.411,618 513.636,526	16	450.437,771 513.627,977	27.514
16	450.437,771 513.627,977	17	450.501,197 513.614,792	64.782
17	450.501,197 513.614,792	18	450.496,588 513.633,175	18.952
18	450.496,588 513.633,175	19	450.496,195 513.634,745	1.618
19	450.496,195 513.634,745	20	450.491,163 513.653,058	18.992
20	450.491,163 513.653,058	1	450.483,814 513.666,968	15.732

** Lungimile segmentelor sunt determinate în planul de proiecție Stereo 70 și sunt rotunjite la 1 milimetru.

*** Distanța dintre puncte este formată din segmente cumulate ce sunt mai mici decât valoarea 1 milimetru.

**DATE DESPRE IMOBILUL NR. 1301**

Oficiul de Cadastru și Publicitate Imobiliară SIBIU
Biroul de Cadastru și Publicitate Imobiliară Medias

A. Partea I. Descrierea imobilului

TEREN Extravilan

Adresa: Jud. Sibiu

Nr. Crt	Nr cadastral Nr. topografic	Suprafața* (mp)	Observații / Referințe
A1		1.103	Sector cadastral:47 Teren neimprejmuit;

B. Partea II. Proprietari și acte

Inscrieri privitoare la dreptul de proprietate și alte drepturi reale	Referințe
/	
Act Normativ nr. 7, din 13/03/1996 emis de PARLAMENTUL ROMANIEI (lege);	
B1	A1
Inscrierea provizorie, drept de PROPRIETATE, dobandit prin Lege, cota actuala 1/1 1) MUNICIPIUL MEDIAȘ , CIF:4240677, proprietar neidentificat	

C. Partea III. SARCINI .

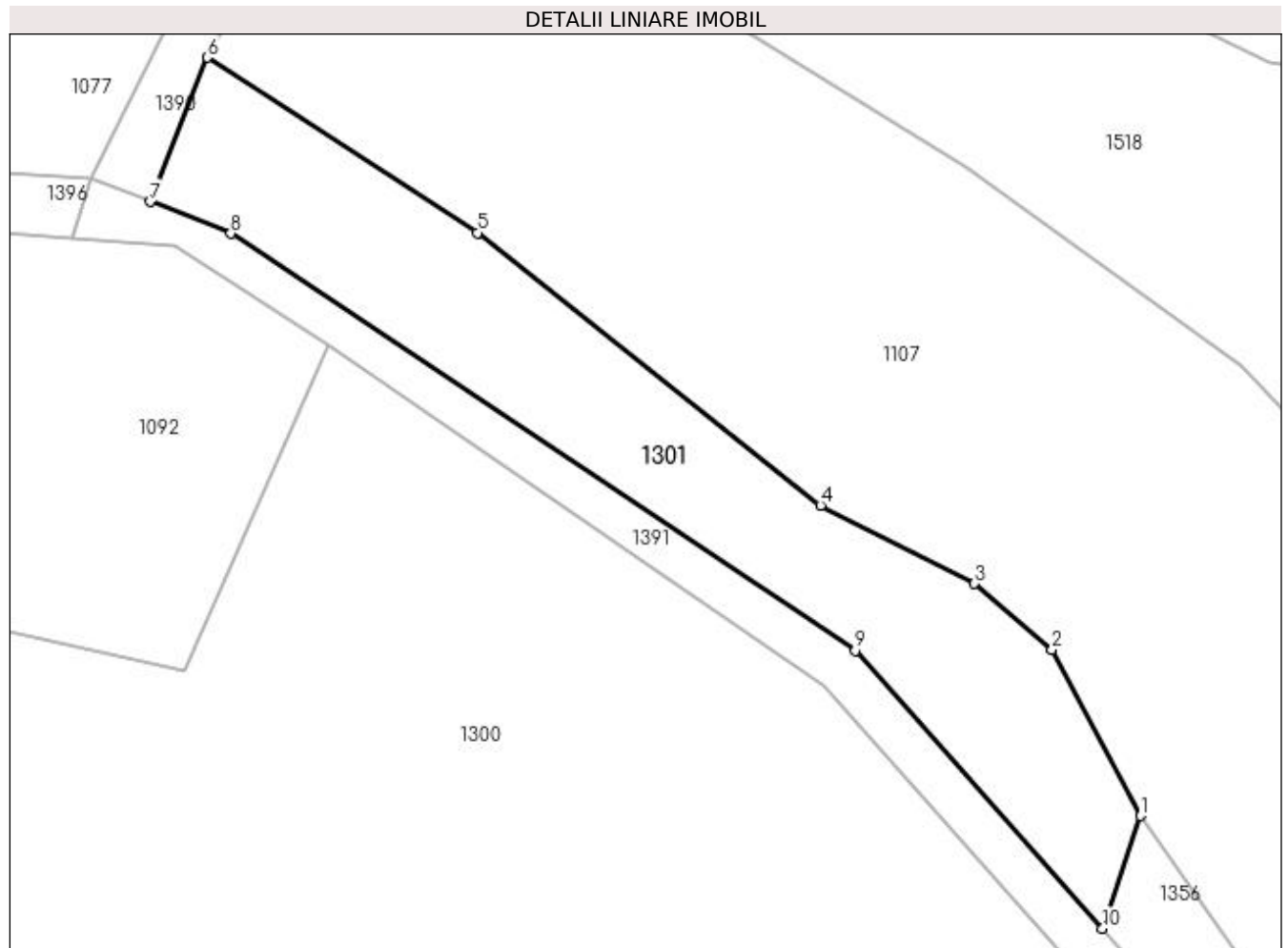
Inscrieri privind dezmembramintele dreptului de proprietate, drepturi reale de garanție și sarcini	Referințe
NU SUNT	

Anexa Nr. 1 La Partea I

Teren

Nr cadastral	Suprafața (mp)*	Observații / Referințe
	1.103	

* Suprafața este determinată în planul de proiecție Stereo 70.



Date referitoare la teren

Crt	Categorie folosință	Intra vilan	Suprafața (mp)	Tarla	Parcelă	Nr. topo	Observații / Referințe
1	pasune	NU	1.103	59	3028/1	-	

Lungime Segmente

1) Valorile lungimilor segmentelor sunt obținute din proiecție în plan.

Punct început	X / Y	Punct sfârșit	X / Y	Lungime segment (** (m)
1	450.478,557 513.692,084	2	450.471,013 513.706,264	16.061
2	450.471,013 513.706,264	3	450.464,404 513.711,858	8.658
3	450.464,404 513.711,858	4	450.451,276 513.718,522	14.723
4	450.451,276 513.718,522	5	450.422,034 513.741,746	37.342
5	450.422,034 513.741,746	6	450.399,017 513.756,678	27.436

Punct început	X / Y	Punct sfârșit	X / Y	Lungime segment (** (m)
6	450.399,017 513.756,678	7	450.394,173 513.744,401	13.198
7	450.394,173 513.744,401	8	450.401,029 513.741,696	7.371
8	450.401,029 513.741,696	9	450.454,26 513.706,164	64.0
9	450.454,26 513.706,164	10	450.475,337 513.682,5	31.689
10	450.475,337 513.682,5	1	450.478,557 513.692,084	10.11

** Lungimile segmentelor sunt determinate în planul de proiecție Stereo 70 și sunt rotunjite la 1 milimetru.

*** Distanța dintre puncte este formată din segmente cumulate ce sunt mai mici decât valoarea 1 milimetru.

**DATE DESPRE IMOBILUL NR. 1302**

Oficiul de Cadastru și Publicitate Imobiliară SIBIU
Biroul de Cadastru și Publicitate Imobiliară Medias

A. Partea I. Descrierea imobilului

TEREN Extravilan

Adresa: Jud. Sibiu

Nr. Crt	Nr cadastral Nr. topografic	Suprafața* (mp)	Observații / Referințe
A1		700	Sector cadastral:47 Teren neimprejmuit;

B. Partea II. Proprietari și acte

Inscrieri privitoare la dreptul de proprietate și alte drepturi reale	Referințe
/	
Act Administrativ nr. 314, din 26/11/2007 emis de CONSILIUL LOCAL MEDIAS (HOTARARE DE CONSILIU);	
B1	A1
Intabulare, drept de PROPRIETATE, dobandit prin Lege, cota actuala 1/1 1) MUNICIPIUL MEDIAȘ DOMENIUL PRIVAT, CIF:4240677	

C. Partea III. SARCINI .

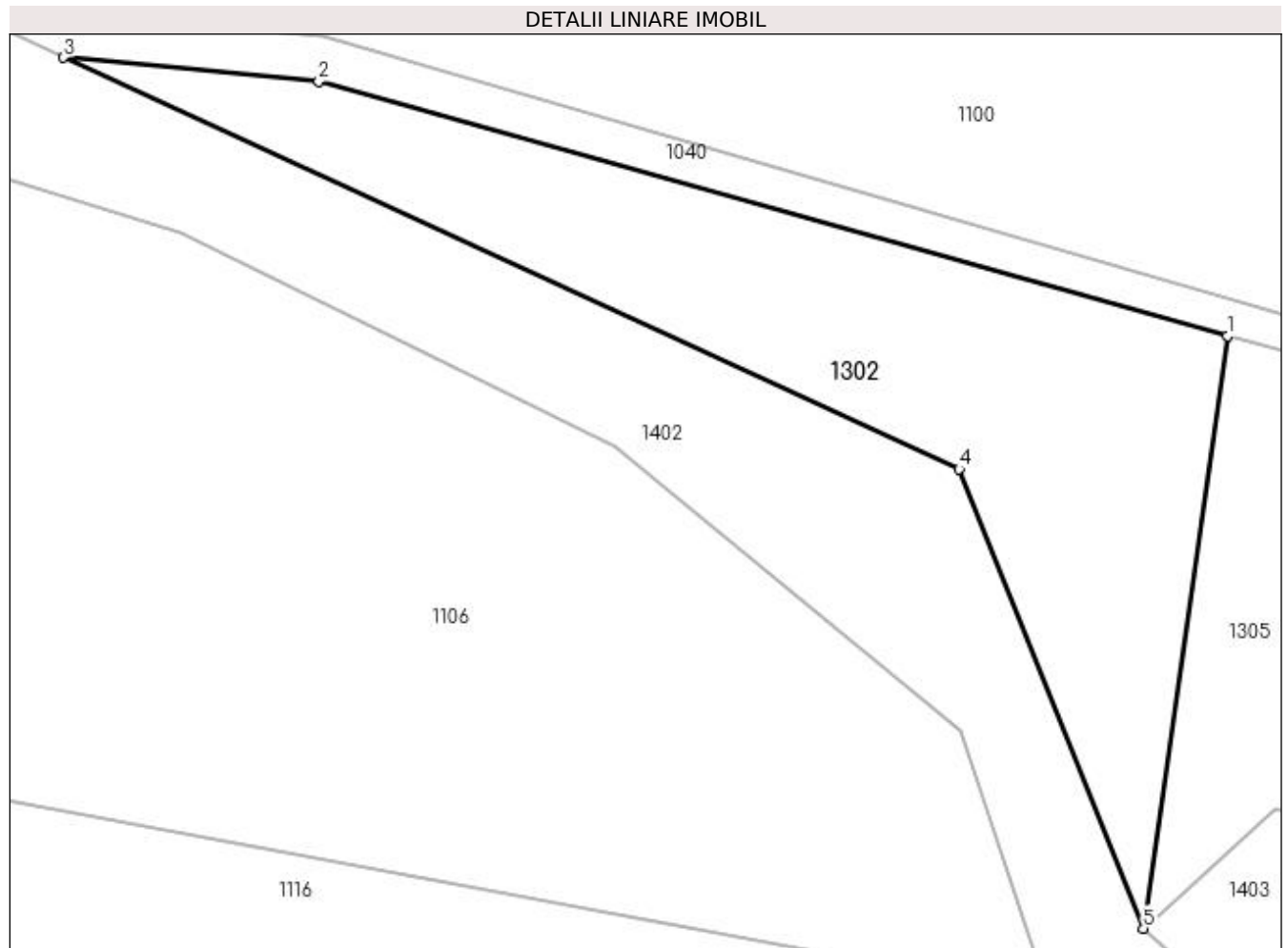
Inscrieri privind dezmembramintele dreptului de proprietate, drepturi reale de garanție și sarcini	Referințe
NU SUNT	

Anexa Nr. 1 La Partea I

Teren

Nr cadastral	Suprafața (mp)*	Observații / Referințe
	700	

* Suprafața este determinată în planul de proiecție Stereo 70.



Date referitoare la teren

Crt	Categorie folosință	Intra vilan	Suprafața (mp)	Tarla	Parcelă	Nr. topo	Observații / Referințe
1	arabil	NU	700	59	3022	-	

Lungime Segmente

1) Valorile lungimilor segmentelor sunt obținute din proiecție în plan.

Punct început	X / Y	Punct sfârșit	X / Y	Lungime segment (** (m)
1	450.193,867 513.652,806	2	450.141,424 513.667,472	54.455
2	450.141,424 513.667,472	3	450.126,693 513.668,849	14.795
3	450.126,693 513.668,849	4	450.178,385 513.645,124	56.877
4	450.178,385 513.645,124	5	450.189,007 513.618,627	28.547
5	450.189,007 513.618,627	1	450.193,867 513.652,806	34.523

**** Lungimile segmentelor sunt determinate în planul de proiecție Stereo 70 și sunt rotunjite la 1 milimetru.**

***** Distanța dintre puncte este formată din segmente cumulate ce sunt mai mici decât valoarea 1 milimetru.**

**DATE DESPRE IMOBILUL NR. 1303**

Oficiul de Cadastru și Publicitate Imobiliară SIBIU
Biroul de Cadastru și Publicitate Imobiliară Medias

A. Partea I. Descrierea imobilului

TEREN Extravilan

Adresa: Jud. Sibiu

Nr. Crt	Nr cadastral Nr. topografic	Suprafața* (mp)	Observații / Referințe
A1		4.000	Sector cadastral:47 Teren neimprejmuit;

B. Partea II. Proprietari și acte

Inscrieri privitoare la dreptul de proprietate și alte drepturi reale	Referințe
/	
Act Administrativ nr. 314, din 26/11/2007 emis de CONSILIUL LOCAL MEDIAS (HOTARARE DE CONSILIU);	
B1	A1
Intabulare, drept de PROPRIETATE, dobandit prin Lege, cota actuala 1/1 1) MUNICIPIUL MEDIAȘ DOMENIUL PRIVAT, CIF:4240677	

C. Partea III. SARCINI .

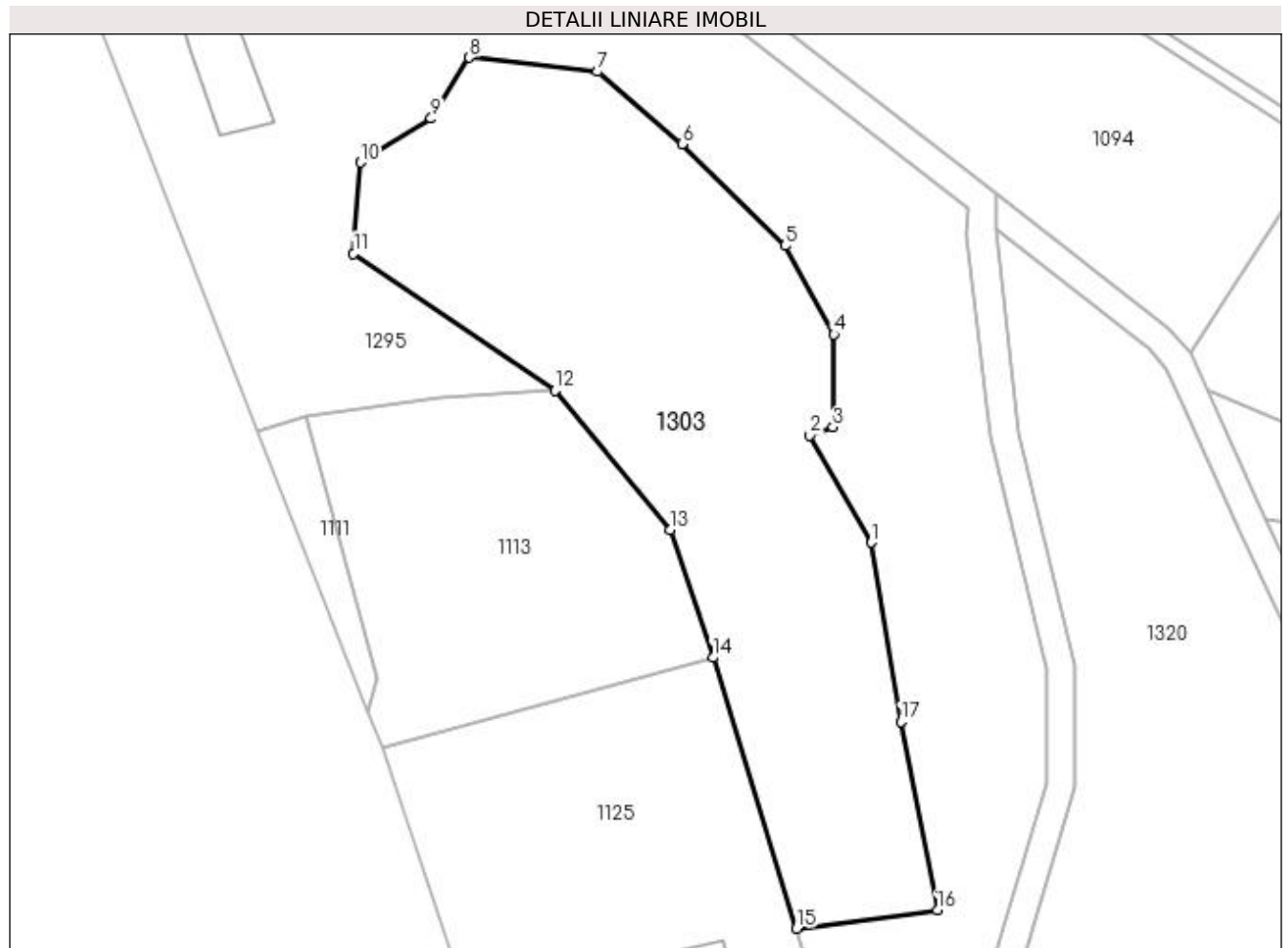
Inscrieri privind dezmembramintele dreptului de proprietate, drepturi reale de garanție și sarcini	Referințe
NU SUNT	

Anexa Nr. 1 La Partea I

Teren

Nr cadastral	Suprafața (mp)*	Observații / Referințe
	4.000	

* Suprafața este determinată în planul de proiecție Stereo 70.



Date referitoare la teren

Crt	Categorie folosință	Intra vilan	Suprafața (mp)	Tarla	Parcelă	Nr. topo	Observații / Referințe
1	pasune	NU	4.000	59	3161/3	-	

Lungime Segmente

1) Valorile lungimilor segmentelor sunt obținute din proiecție în plan.

Punct început	X / Y	Punct sfârșit	X / Y	Lungime segment (** (m)
1	449.628,751 513.636,175	2	449.620,102 513.651,153	17.296
2	449.620,102 513.651,153	3	449.623,372 513.652,325	3.474
3	449.623,372 513.652,325	4	449.623,51 513.665,306	12.982
4	449.623,51 513.665,306	5	449.616,704 513.677,684	14.126
5	449.616,704 513.677,684	6	449.602,243 513.691,898	20.277

Punct început	X / Y	Punct sfârşit	X / Y	Lungime segment (** (m)
6	449.602,243 513.691,898	7	449.590,436 513.702,023	15.554
7	449.590,436 513.702,023	8	449.572,507 513.703,999	18.038
8	449.572,507 513.703,999	9	449.567,148 513.695,472	10.071
9	449.567,148 513.695,472	10	449.557,247 513.689,326	11.653
10	449.557,247 513.689,326	11	449.556,291 513.676,606	12.756
11	449.556,291 513.676,606	12	449.584,495 513.657,43	34.105
12	449.584,495 513.657,43	13	449.600,576 513.637,995	25.226
13	449.600,576 513.637,995	14	449.606,6 513.620,102	18.88
14	449.606,6 513.620,102	15	449.618,265 513.582,212	39.645
15	449.618,265 513.582,212	16	449.637,978 513.584,788	19.88
16	449.637,978 513.584,788	17	449.632,87 513.611,142	26.844
17	449.632,87 513.611,142	1	449.628,751 513.636,175	25.37

** Lungimile segmentelor sunt determinate în planul de proiecție Stereo 70 și sunt rotunjite la 1 milimetru.

*** Distanța dintre puncte este formată din segmente cumulate ce sunt mai mici decât valoarea 1 milimetru.

**DATE DESPRE IMOBILUL NR. 1304**

Oficiul de Cadastru și Publicitate Imobiliară SIBIU
Biroul de Cadastru și Publicitate Imobiliară Medias

A. Partea I. Descrierea imobilului

TEREN Extravilan

Adresa: Jud. Sibiu

Nr. Crt	Nr cadastral Nr. topografic	Suprafața* (mp)	Observații / Referințe
A1		2.400	Sector cadastral:47 Teren neimprejmuit;

B. Partea II. Proprietari și acte

Inscrieri privitoare la dreptul de proprietate și alte drepturi reale	Referințe
/	
Act Administrativ nr. 314, din 26/11/2007 emis de CONSILIUL LOCAL MEDIAS (HOTARARE DE CONSILIU);	
B1	A1
Intabulare, drept de PROPRIETATE, dobandit prin Lege, cota actuala 1/1 1) MUNICIPIUL MEDIAȘ DOMENIUL PRIVAT, CIF:4240677	

C. Partea III. SARCINI .

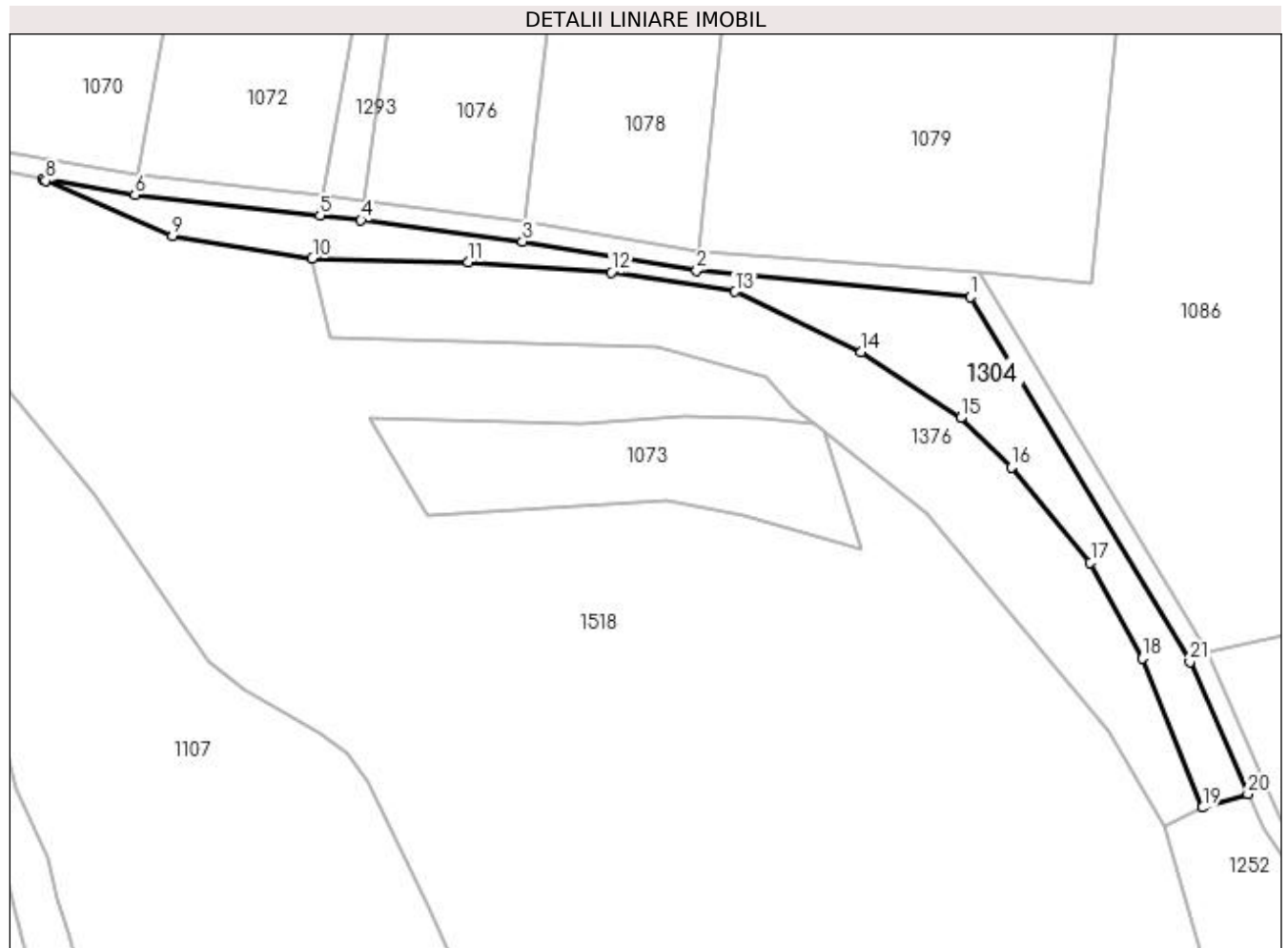
Inscrieri privind dezmembramintele dreptului de proprietate, drepturi reale de garanție și sarcini	Referințe
NU SUNT	

Anexa Nr. 1 La Partea I

Teren

Nr cadastral	Suprafața (mp)*	Observații / Referințe
	2.400	

* Suprafața este determinată în planul de proiecție Stereo 70.



Date referitoare la teren

Crt	Categorie folosință	Intra vilan	Suprafața (mp)	Tarla	Parcelă	Nr. topo	Observații / Referințe
1	pasune	NU	2.400	59	3010/12	-	NR PARCELA 3010/1 GRESIT IN HCL

Lungime Segmente

1) Valorile lungimilor segmentelor sunt obținute din proiecție în plan.

Punct început	X / Y	Punct sfârșit	X / Y	Lungime segment (** (m)
1	450.701,999 513.727,977	2	450.646,507 513.733,329	55.749
3	450.611,176 513.739,211	4	450.578,35 513.743,521	33.108
5	450.570,064 513.744,474	6	450.532,49 513.748,64	37.805
7	450.513,821 513.751,972	8	450.514,34 513.751,506	0.698
9	450.540,078 513.740,31	10	450.568,497 513.735,791	28.776

Punct început	X / Y	Punct sfârșit	X / Y	Lungime segment (** (m)
2	450.646,507 513.733,329	3	450.611,176 513.739,211	35.817
4	450.578,35 513.743,521	5	450.570,064 513.744,474	8.341
6	450.532,49 513.748,64	7	450.513,821 513.751,972	18.964
8	450.514,34 513.751,506	9	450.540,078 513.740,31	28.067
10	450.568,497 513.735,791	11	450.600,117 513.734,951	31.631

Punct început	X / Y	Punct sfârșit	X / Y	Lungime segment (** (m)
11	450.600,117 513.734,951	12	450.629,13 513.732,971	29.08
13	450.654,319 513.729,012	14	450.679,907 513.716,798	28.354
15	450.700,08 513.703,408	16	450.710,366 513.693,378	14.367
17	450.726,429 513.674,117	18	450.736,951 513.654,64	22.137
19	450.749,222 513.624,39	20	450.758,391 513.627,165	9.58
21	450.746,596 513.653,94	1	450.701,999 513.727,977	86.431

Punct început	X / Y	Punct sfârșit	X / Y	Lungime segment (** (m)
12	450.629,13 513.732,971	13	450.654,319 513.729,012	25.498
14	450.679,907 513.716,798	15	450.700,08 513.703,408	24.212
16	450.710,366 513.693,378	17	450.726,429 513.674,117	25.08
18	450.736,951 513.654,64	19	450.749,222 513.624,39	32.645
20	450.758,391 513.627,165	21	450.746,596 513.653,94	29.257

** Lungimile segmentelor sunt determinate în planul de proiecție Stereo 70 și sunt rotunjite la 1 milimetru.

*** Distanța dintre puncte este formată din segmente cumulate ce sunt mai mici decât valoarea 1 milimetru.

**DATE DESPRE IMOBILUL NR. 1305**

Oficiul de Cadastru și Publicitate Imobiliară SIBIU
Biroul de Cadastru și Publicitate Imobiliară Medias

A. Partea I. Descrierea imobilului

TEREN Extravilan

Adresa: Jud. Sibiu

Nr. Crt	Nr cadastral Nr. topografic	Suprafața* (mp)	Observații / Referințe
A1		500	Sector cadastral:47 Teren neimprejmuit;

B. Partea II. Proprietari și acte

Inscrieri privitoare la dreptul de proprietate și alte drepturi reale	Referințe
/	
Act Administrativ nr. 314, din 26/11/2007 emis de CONSILIUL LOCAL MEDIAS (HOTARARE DE CONSILIU);	
B1	A1
Intabulare, drept de PROPRIETATE, dobandit prin Lege, cota actuala 1/1 1) MUNICIPIUL MEDIAȘ DOMENIUL PRIVAT, CIF:4240677	

C. Partea III. SARCINI .

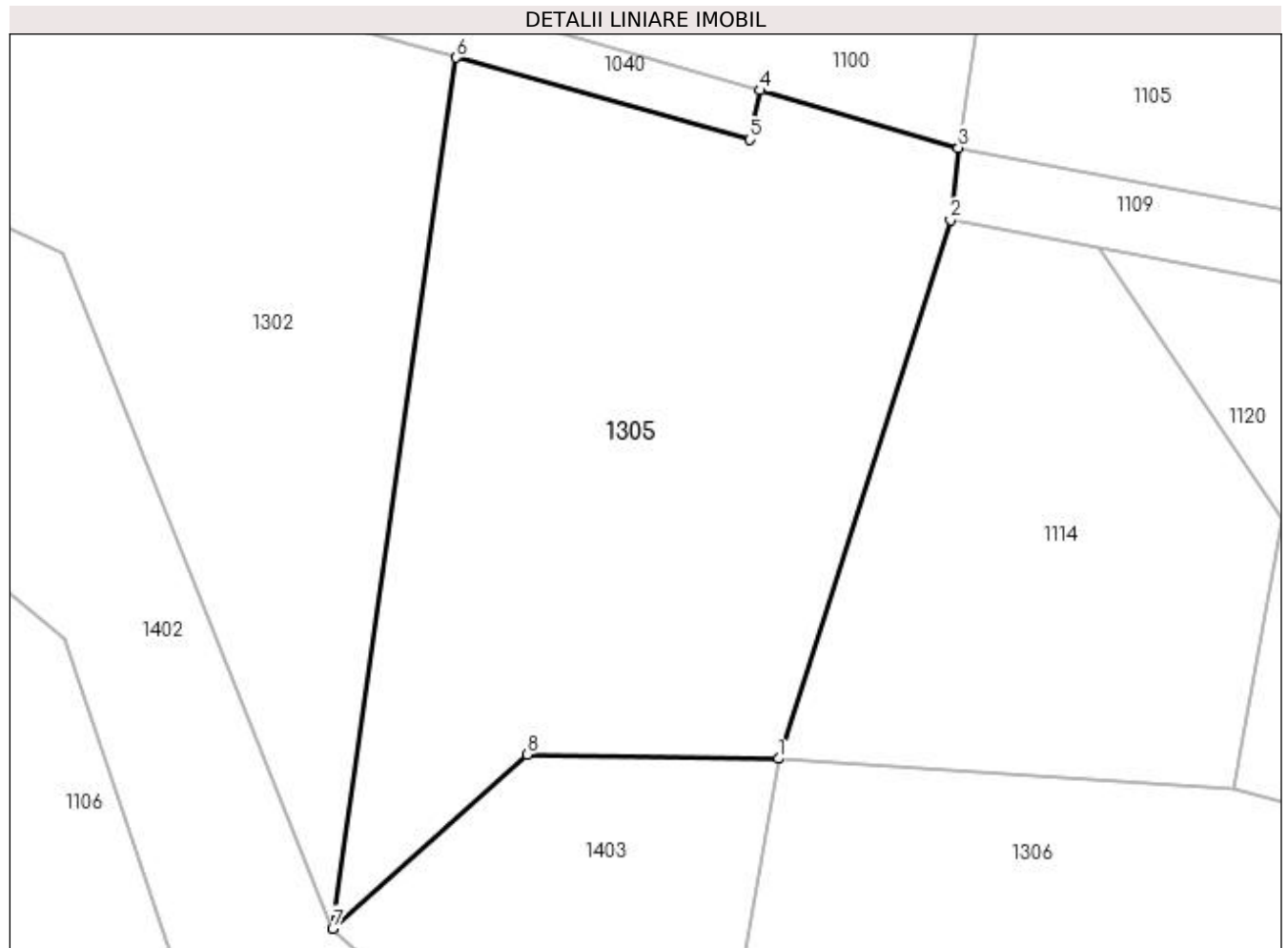
Inscrieri privind dezmembramintele dreptului de proprietate, drepturi reale de garanție și sarcini	Referințe
NU SUNT	

Anexa Nr. 1 La Partea I

Teren

Nr cadastral	Suprafața (mp)*	Observații / Referințe
	500	

* Suprafața este determinată în planul de proiecție Stereo 70.



Date referitoare la teren

Crt	Categorie folosință	Intravilan	Suprafața (mp)	Tarla	Parcelă	Nr. topo	Observații / Referințe
1	faneata	NU	500	59	3023/2	-	

Lungime Segmente

1) Valorile lungimilor segmentelor sunt obținute din proiecție în plan.

Punct început	X / Y	Punct sfârșit	X / Y	Lungime segment (** (m)
1	450.206,525 513.625,293	2	450.213,274 513.646,429	22.187
2	450.213,274 513.646,429	3	450.213,587 513.649,26	2.848
3	450.213,587 513.649,26	4	450.205,8 513.651,516	8.108
4	450.205,8 513.651,516	5	450.205,4 513.649,581	1.977
5	450.205,4 513.649,581	6	450.193,867 513.652,806	11.975

Punct început	X / Y	Punct sfârșit	X / Y	Lungime segment (** (m)
6	450.193,867 513.652,806	7	450.189,007 513.618,627	34.523
7	450.189,007 513.618,627	8	450.196,647 513.625,46	10.25
8	450.196,647 513.625,46	1	450.206,525 513.625,293	9.879

** Lungimile segmentelor sunt determinate în planul de proiecție Stereo 70 și sunt rotunjite la 1 milimetru.

*** Distanța dintre puncte este formată din segmente cumulate ce sunt mai mici decât valoarea 1 milimetru.

**DATE DESPRE IMOBILUL NR. 1306**

Oficiul de Cadastru și Publicitate Imobiliară SIBIU
Biroul de Cadastru și Publicitate Imobiliară Medias

A. Partea I. Descrierea imobilului

TEREN Extravilan

Adresa: Jud. Sibiu

Nr. Crt	Nr cadastral Nr. topografic	Suprafața* (mp)	Observații / Referințe
A1		1.400	Sector cadastral:47 Teren neimprejmuit;

B. Partea II. Proprietari și acte

Inscrieri privitoare la dreptul de proprietate și alte drepturi reale	Referințe
/	
Act Administrativ nr. 314, din 26/11/2007 emis de CONSILIUL LOCAL MEDIAS (HOTARARE DE CONSILIU);	
B1	A1
Intabulare, drept de PROPRIETATE, dobandit prin Lege, cota actuala 1/1 1) MUNICIPIUL MEDIAȘ DOMENIUL PRIVAT, CIF:4240677	

C. Partea III. SARCINI .

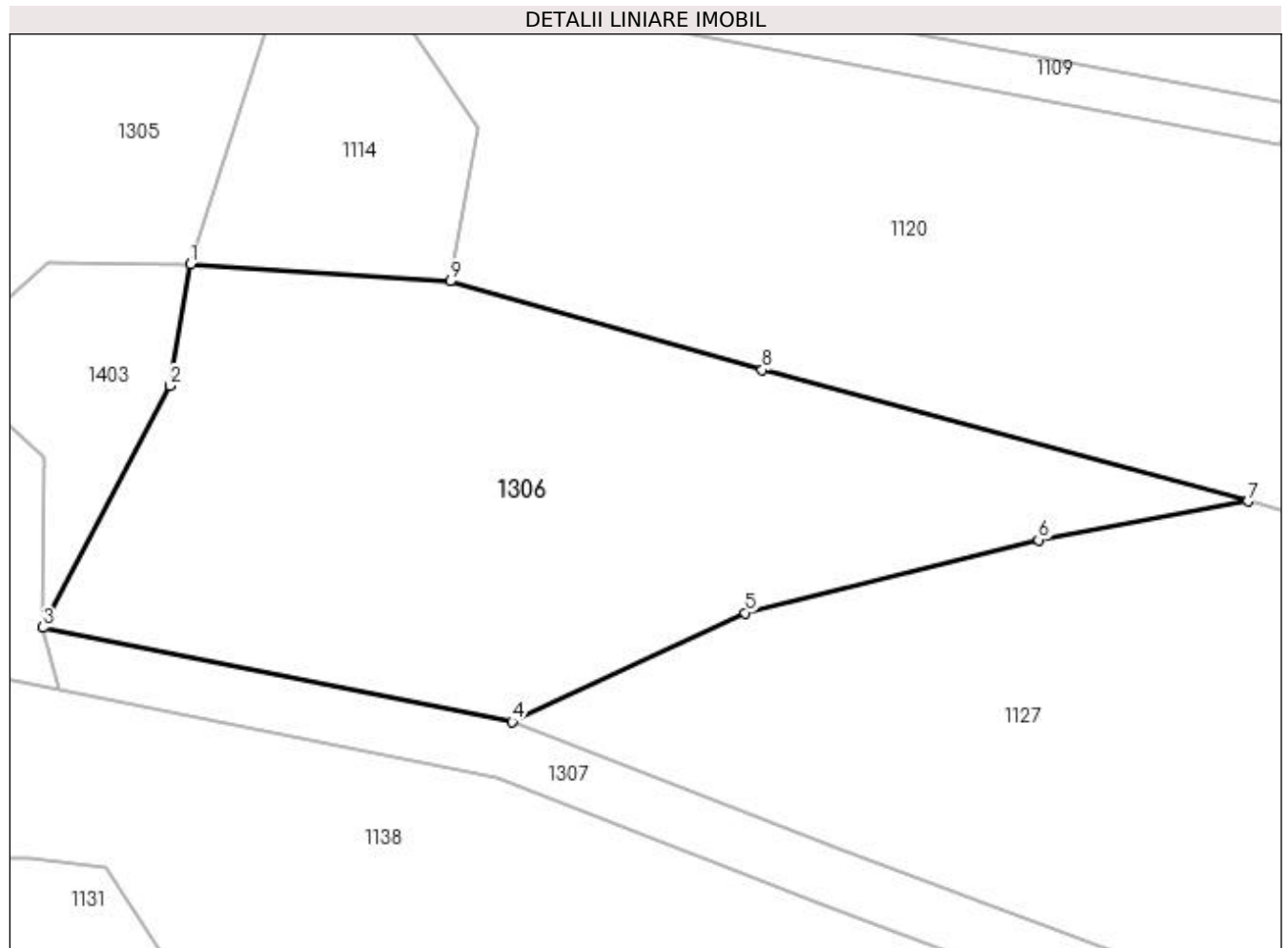
Inscrieri privind dezmembramintele dreptului de proprietate, drepturi reale de garanție și sarcini	Referințe
NU SUNT	

Anexa Nr. 1 La Partea I

Teren

Nr cadastral	Suprafața (mp)*	Observații / Referințe
	1.400	

* Suprafața este determinată în planul de proiecție Stereo 70.



Date referitoare la teren

Crt	Categorie folosință	Intra vilan	Suprafața (mp)	Tarla	Parcelă	Nr. topo	Observații / Referințe
1	arabil	NU	1.400	59	3024/7	-	

Lungime Segmente

1) Valorile lungimilor segmentelor sunt obținute din proiecție în plan.

Punct început	X / Y	Punct sfârșit	X / Y	Lungime segment (** (m)
1	450.206,525 513.625,293	2	450.205,107 513.616,932	8.48
2	450.205,107 513.616,932	3	450.196,36 513.600,286	18.804
3	450.196,36 513.600,286	4	450.228,694 513.593,791	32.98
4	450.228,694 513.593,791	5	450.244,752 513.601,29	17.723
5	450.244,752 513.601,29	6	450.264,97 513.606,315	20.833

Punct început	X / Y	Punct sfârșit	X / Y	Lungime segment (** (m)
6	450.264,97 513.606,315	7	450.279,395 513.608,966	14.666
7	450.279,395 513.608,966	8	450.245,925 513.618,024	34.674
8	450.245,925 513.618,024	9	450.224,43 513.624,124	22.344
9	450.224,43 513.624,124	1	450.206,525 513.625,293	17.943

** Lungimile segmentelor sunt determinate în planul de proiecție Stereo 70 și sunt rotunjite la 1 milimetru.

*** Distanța dintre puncte este formată din segmente cumulate ce sunt mai mici decât valoarea 1 milimetru.

**DATE DESPRE IMOBILUL NR. 1307**

Oficiul de Cadastru și Publicitate Imobiliară SIBIU
Biroul de Cadastru și Publicitate Imobiliară Medias

A. Partea I. Descrierea imobilului

TEREN Extravilan

Adresa: Jud. Sibiu

Nr. Crt	Nr cadastral Nr. topografic	Suprafața* (mp)	Observații / Referințe
A1		5.185	Sector cadastral:47 Teren neimprejmuit;

B. Partea II. Proprietari și acte

Inscrieri privitoare la dreptul de proprietate și alte drepturi reale	Referințe
/	
Act Normativ nr. 7, din 13/03/1996 emis de PARLAMENTUL ROMANIEI (lege);	
B1	A1
Inscrierea provizorie, drept de PROPRIETATE, dobandit prin Lege, cota actuala 1/1 1) MUNICIPIUL MEDIAȘ , CIF:4240677, proprietar neidentificat	

C. Partea III. SARCINI .

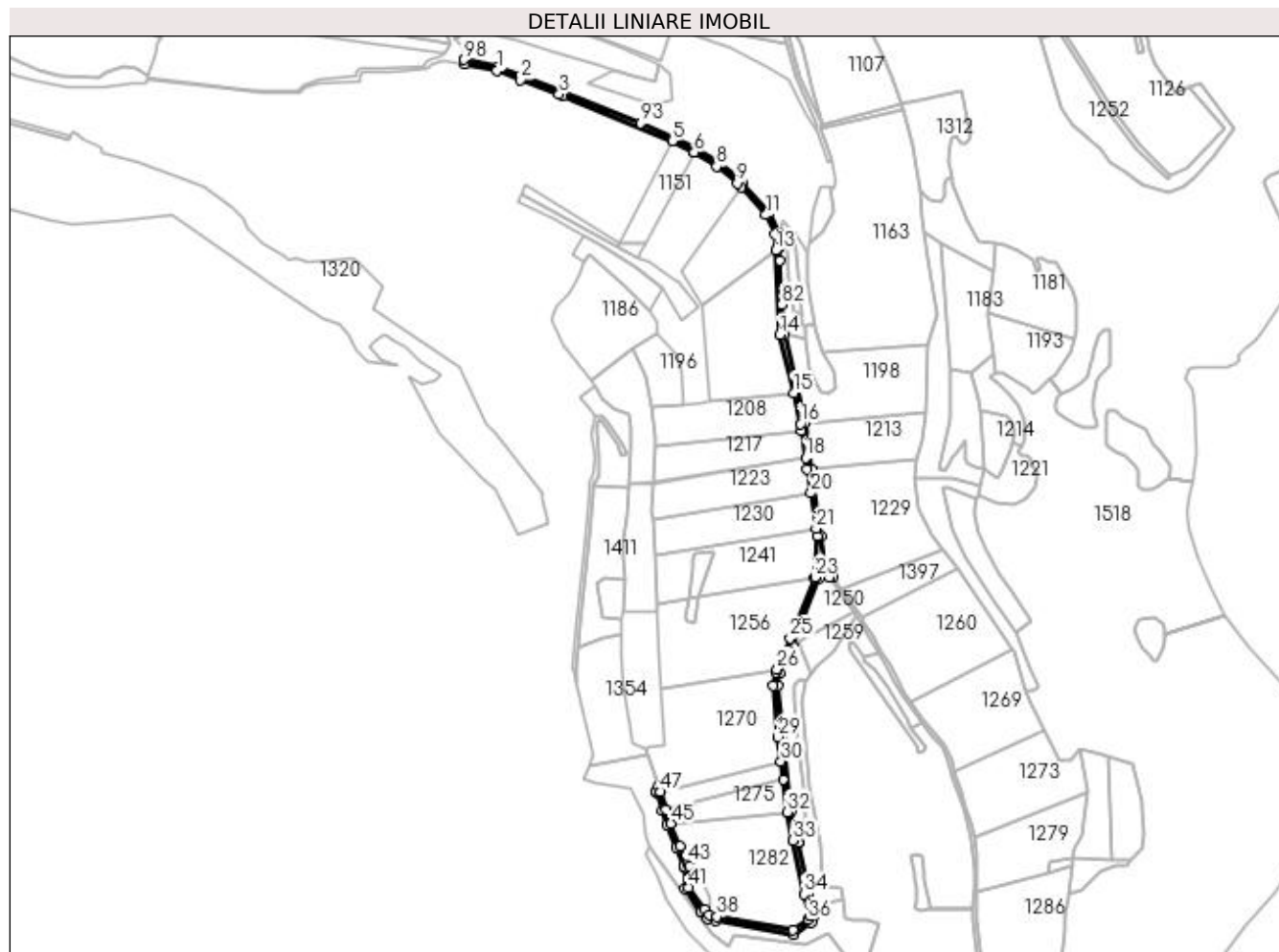
Inscrieri privind dezmembramintele dreptului de proprietate, drepturi reale de garanție și sarcini	Referințe
NU SUNT	

Anexa Nr. 1 La Partea I

Teren

Nr cadastral	Suprafața (mp)*	Observații / Referințe
	5.185	

* Suprafața este determinată în planul de proiecție Stereo 70.



Date referitoare la teren

Crt	Categorie folosință	Intravilan	Suprafața (mp)	Tarla	Parcelă	Nr. topo	Observații / Referințe
1	drum	NU	5.185	59	3044	-	

Lungime Segmente

1) Valorile lungimilor segmentelor sunt obținute din proiecție în plan.

Punct început	X / Y	Punct sfârșit	X / Y	Lungime segment	Punct început	X / Y	Punct sfârșit	X / Y	Lungime segment	Punct început	X / Y	Punct sfârșit	X / Y	Lungime segment
1	450.227,57 513.589,937	2	450.249,841 513.581,34	23.87 2	2	450.249,841 513.581,34	3	450.286,271 513.567,753	38.88 1	3	450.286,271 513.567,753	4	450.289,962 513.566,211	4.0
4	450.289,962 513.566,211	5	450.393,135 513.523,566	111.6 4	5	450.393,135 513.523,566	6	450.413,687 513.512,849	23.17 9	6	450.413,687 513.512,849	7	450.413,783 513.512,808	0.104
7	450.413,783 513.512,808	8	450.434,743 513.499,633	24.75 7	8	450.434,743 513.499,633	9	450.454,464 513.483,643	25.38 8	9	450.454,464 513.483,643	10	450.457,86 513.479,862	5.082
10	450.457,86 513.479,862	11	450.481,276 513.453,788	35.04 6	11	450.481,276 513.453,788	12	450.489,703 513.435,332	20.28 9	12	450.489,703 513.435,332	13	450.490,675 513.420,191	15.17 2
13	450.490,675 513.420,191	14	450.494,257 513.340,471	79.8	14	450.494,257 513.340,471	15	450.507,707 513.285,648	56.44 9	15	450.507,707 513.285,648	16	450.514,2 513.256,486	29.87 6
16	450.514,2 513.256,486	17	450.515,185 513.249,905	6.654	17	450.515,185 513.249,905	18	450.518,999 513.224,407	25.78 2	18	450.518,999 513.224,407	19	450.520,629 513.213,508	11.02

Punct început	X / Y	Punct sfârșit	X / Y	Lungime segment	Punct început	X / Y	Punct sfârșit	X / Y	Lungime segment	Punct început	X / Y	Punct sfârșit	X / Y	Lungime segment
19	450.520,629 513.213,508	20	450.523,902 513.191,221	22.526	20	450.523,902 513.191,221	21	450.528,836 513.157,628	33.954	21	450.528,836 513.157,628	22	450.529,838 513.150,805	6.896
22	450.529,838 513.150,805	23	450.527,804 513.111,815	39.043	23	450.527,804 513.111,815	24	450.527,273 513.110,522	1.397	24	450.527,273 513.110,522	25	450.504,143 513.054,15	60.933
25	450.504,143 513.054,15	26	450.492,014 513.024,912	31.654	26	450.492,014 513.024,912	27	450.490,958 513.022,368	2.755	27	450.490,958 513.022,368	28	450.488,312 513.009,409	13.226
28	450.488,312 513.009,409	29	450.492,876 512.960,988	48.635	29	450.492,876 512.960,988	30	450.495,574 512.938,055	23.092	30	450.495,574 512.938,055	31	450.497,615 512.920,71	17.465
31	450.497,615 512.920,71	32	450.501,208 512.890,168	30.752	32	450.501,208 512.890,168	33	450.507,319 512.863,511	27.349	33	450.507,319 512.863,511	34	450.517,521 512.812,608	51.916
34	450.517,521 512.812,608	35	450.523,187 512.792,114	21.262	35	450.523,187 512.792,114	36	450.521,488 512.788,619	3.886	36	450.521,488 512.788,619	37	450.506,874 512.778,884	17.56
37	450.506,874 512.778,884	38	450.435,364 512.791,424	72.601	38	450.435,364 512.791,424	39	450.428,289 512.793,412	7.349	39	450.428,289 512.793,412	40	450.423,485 512.798,291	6.847
40	450.423,485 512.798,291	41	450.408,59 512.819,16	25.639	41	450.408,59 512.819,16	42	450.409,322 512.838,927	19.78	42	450.409,322 512.838,927	43	450.407,352 512.841,291	3.077
43	450.407,352 512.841,291	44	450.400,527 512.858,014	18.062	44	450.400,527 512.858,014	45	450.391,877 512.879,21	22.894	45	450.391,877 512.879,21	46	450.387,365 512.892,775	14.295
46	450.387,365 512.892,775	47	450.381,886 512.909,249	17.361	47	450.381,886 512.909,249	48	450.380,205 512.914,302	5.325	48	450.380,205 512.914,302	49	450.377,596 512.909,472	5.49
49	450.377,596 512.909,472	50	450.378,09 512.907,986	1.566	50	450.378,09 512.907,986	51	450.383,57 512.891,512	17.361	51	450.383,57 512.891,512	52	450.388,123 512.877,822	14.428
52	450.388,123 512.877,822	53	450.396,824 512.856,502	23.027	53	450.396,824 512.856,502	54	450.403,882 512.839,206	18.681	54	450.403,882 512.839,206	55	450.405,268 512.837,543	2.164
55	450.405,268 512.837,543	56	450.404,542 512.817,946	19.611	56	450.404,542 512.817,946	57	450.420,413 512.795,71	27.319	57	450.420,413 512.795,71	58	450.426,184 512.789,849	8.226
58	450.426,184 512.789,849	59	450.434,475 512.787,518	8.612	59	450.434,475 512.787,518	60	450.507,759 512.774,668	74.403	60	450.507,759 512.774,668	61	450.524,611 512.785,893	20.248
61	450.524,611 512.785,893	62	450.527,444 512.791,724	6.484	62	450.527,444 512.791,724	63	450.525,027 512.800,467	9.071	63	450.525,027 512.800,467	64	450.521,415 512.813,535	13.558
64	450.521,415 512.813,535	65	450.518,504 512.828,06	14.814	65	450.518,504 512.828,06	66	450.511,865 512.861,182	33.781	66	450.511,865 512.861,182	67	450.511,96 512.861,167	0.096
67	450.511,96 512.861,167	68	450.505,155 512.890,851	30.454	68	450.505,155 512.890,851	69	450.496,854 512.961,41	71.045	69	450.496,854 512.961,41	70	450.492,35 513.009,192	47.994
70	450.492,35 513.009,192	71	450.494,8 513.021,19	12.246	71	450.494,8 513.021,19	72	450.502,626 513.042,965	23.138	72	450.502,626 513.042,965	73	450.507,046 513.046,412	5.605
73	450.507,046 513.046,412	74	450.531,77 513.111,076	69.229	74	450.531,77 513.111,076	75	450.541,378 513.111,81	9.635	75	450.541,378 513.111,81	76	450.545,107 513.112,095	3.74
76	450.545,107 513.112,095	77	450.537,202 513.126,155	16.129	77	450.537,202 513.126,155	78	450.533,853 513.150,993	25.063	78	450.533,853 513.150,993	79	450.524,586 513.214,094	63.778
79	450.524,586 513.214,094	80	450.518,133 513.257,234	43.62	80	450.518,133 513.257,234	81	450.498,719 513.341,151	86.133	81	450.498,719 513.341,151	82	450.496,505 513.369,276	28.212
82	450.496,505 513.369,276	83	450.494,796 513.410,812	41.572	83	450.494,796 513.410,812	84	450.494,302 513.422,82	12.018	84	450.494,302 513.422,82	85	450.493,45 513.436,289	13.496
85	450.493,45 513.436,289	86	450.484,674 513.455,992	21.569	86	450.484,674 513.455,992	87	450.459,444 513.484,084	37.759	87	450.459,444 513.484,084	88	450.457,229 513.486,551	3.316
88	450.457,229 513.486,551	89	450.437,076 513.502,892	25.945	89	450.437,076 513.502,892	90	450.415,775 513.516,28	25.159	90	450.415,775 513.516,28	91	450.413,887 513.517,264	2.129
91	450.413,887 513.517,264	92	450.394,826 513.527,195	21.492	92	450.394,826 513.527,195	93	450.363,462 513.540,159	33.938	93	450.363,462 513.540,159	94	450.291,496 513.569,905	77.871
94	450.291,496 513.569,905	95	450.287,741 513.571,474	4.07	95	450.287,741 513.571,474	96	450.251,26 513.585,079	38.936	96	450.251,26 513.585,079	97	450.228,694 513.593,791	24.189
97	450.228,694 513.593,791	98	450.196,36 513.600,286	32.98	98	450.196,36 513.600,286	99	450.197,449 513.596,009	4.413	99	450.197,449 513.596,009	1	450.227,57 513.589,937	30.727

** Lungimile segmentelor sunt determinate în planul de proiecție Stereo 70 și sunt rotunjite la 1 milimetru.

*** Distanța dintre puncte este formată din segmente cumulate ce sunt mai mici decât valoarea 1 milimetru.

**DATE DESPRE IMOBILUL NR. 1308**

Oficiul de Cadastru și Publicitate Imobiliară SIBIU
Biroul de Cadastru și Publicitate Imobiliară Medias

A. Partea I. Descrierea imobilului

TEREN Extravilan

Adresa: Jud. Sibiu

Nr. Crt	Nr cadastral Nr. topografic	Suprafața* (mp)	Observații / Referințe
A1		1.047	Sector cadastral:47 Teren neimprejmuit;

B. Partea II. Proprietari și acte

Inscrieri privitoare la dreptul de proprietate și alte drepturi reale	Referințe
/	
Act Normativ nr. 7, din 13/03/1996 emis de PARLAMENTUL ROMANIEI (lege);	
B1	A1
Inscrierea provizorie, drept de PROPRIETATE, dobandit prin Lege, cota actuala 1/1 1) MUNICIPIUL MEDIAȘ , CIF:4240677, proprietar neidentificat	

C. Partea III. SARCINI .

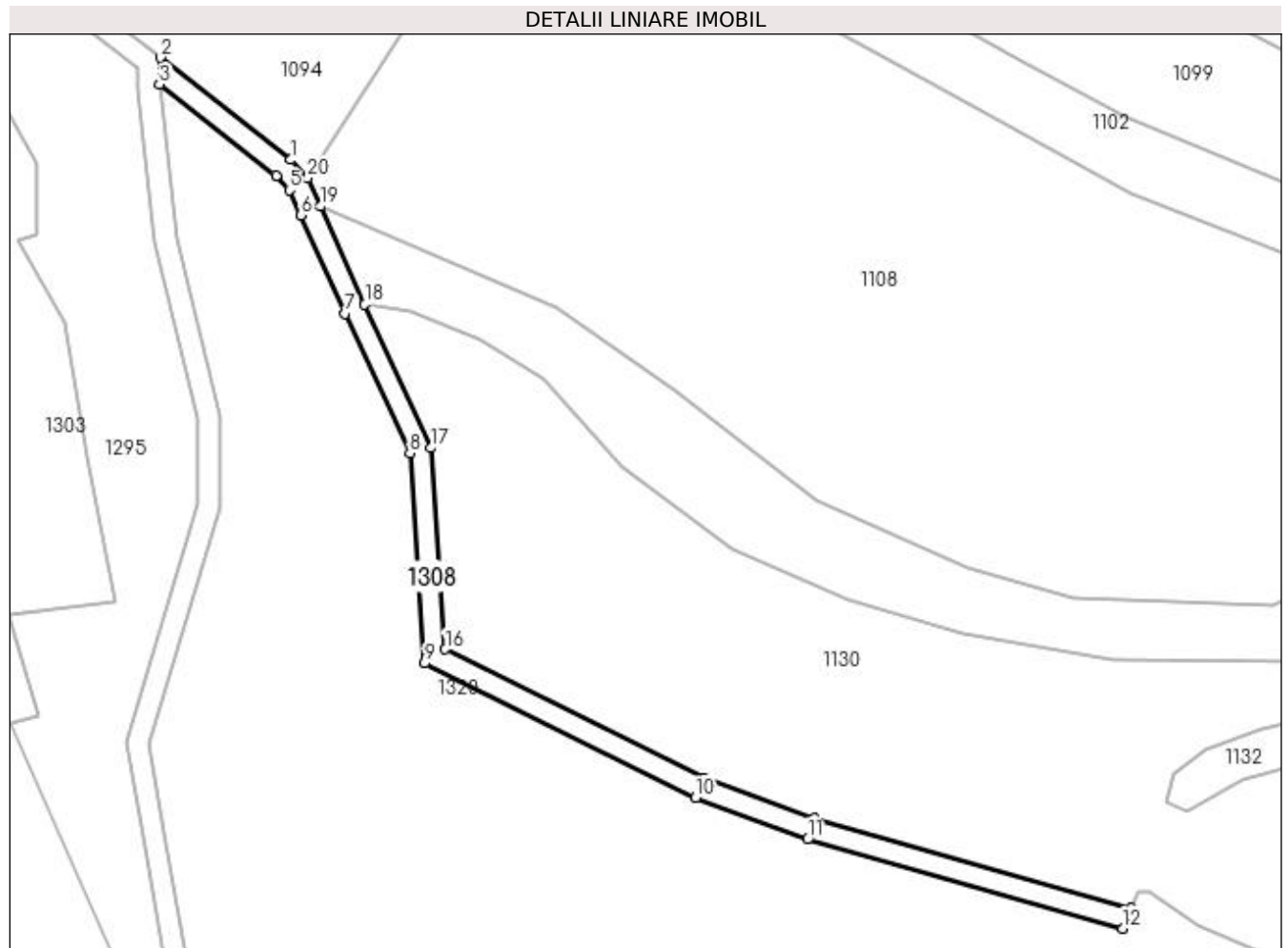
Inscrieri privind dezmembramintele dreptului de proprietate, drepturi reale de garanție și sarcini	Referințe
NU SUNT	

Anexa Nr. 1 La Partea I

Teren

Nr cadastral	Suprafața (mp)*	Observații / Referințe
	1.047	

* Suprafața este determinată în planul de proiecție Stereo 70.



Date referitoare la teren

Crt	Categorie folosință	Intra vilan	Suprafața (mp)	Tarla	Parcelă	Nr. topo	Observații / Referințe
1	drum	NU	1.047	59	3073	-	

Lungime Segmente

1) Valorile lungimilor segmentelor sunt obținute din proiecție în plan.

Punct început	X / Y	Punct sfârșit	X / Y	Lungime segment (** (m)
1	449.670,366 513.666,09	2	449.646,297 513.684,889	30.54
2	449.646,297 513.684,889	3	449.646,12 513.679,952	4.94
3	449.646,12 513.679,952	4	449.667,651 513.663,136	27.32
4	449.667,651 513.663,136	5	449.670,088 513.660,506	3.585
5	449.670,088 513.660,506	6	449.672,186 513.655,87	5.089

Punct început	X / Y	Punct sfârşit	X / Y	Lungime segment (** (m)
6	449.672,186 513.655,87	7	449.680,366 513.637,795	19.84
7	449.680,366 513.637,795	8	449.692,286 513.612,054	28.367
8	449.692,286 513.612,054	9	449.694,976 513.573,426	38.722
9	449.694,976 513.573,426	10	449.744,924 513.548,638	55.76
10	449.744,924 513.548,638	11	449.765,53 513.541,002	21.975
11	449.765,53 513.541,002	12	449.823,584 513.524,597	60.328
12	449.823,584 513.524,597	13	449.825,244 513.528,285	4.044
13	449.825,244 513.528,285	14	449.766,77 513.544,808	60.763
14	449.766,77 513.544,808	15	449.746,512 513.552,315	21.604
15	449.746,512 513.552,315	16	449.698,808 513.575,99	53.256
16	449.698,808 513.575,99	17	449.696,225 513.613,067	37.167
17	449.696,225 513.613,067	18	449.684,002 513.639,46	29.086
18	449.684,002 513.639,46	19	449.675,83 513.657,519	19.822
19	449.675,83 513.657,519	20	449.673,464 513.662,747	5.739
20	449.673,464 513.662,747	1	449.670,366 513.666,09	4.557

** Lungimile segmentelor sunt determinate în planul de proiecție Stereo 70 și sunt rotunjite la 1 milimetru.

*** Distanța dintre puncte este formată din segmente cumulate ce sunt mai mici decât valoarea 1 milimetru.

**DATE DESPRE IMOBILUL NR. 1309**

Oficiul de Cadastru și Publicitate Imobiliară SIBIU
Biroul de Cadastru și Publicitate Imobiliară Medias

A. Partea I. Descrierea imobilului

TEREN Extravilan

Adresa: Jud. Sibiu

Nr. Crt	Nr cadastral Nr. topografic	Suprafața* (mp)	Observații / Referințe
A1		1.555	Sector cadastral:47 Teren neimpregmuit;

B. Partea II. Proprietari și acte

Inscrieri privitoare la dreptul de proprietate și alte drepturi reale	Referințe
/	
Act Normativ nr. 7, din 13/03/1996 emis de PARLAMENTUL ROMANIEI (lege);	
B1	A1
Inscrierea provizorie, drept de PROPRIETATE, dobandit prin Lege, cota actuala 1/1 1) MUNICIPIUL MEDIAȘ , CIF:4240677, proprietar neidentificat	

C. Partea III. SARCINI .

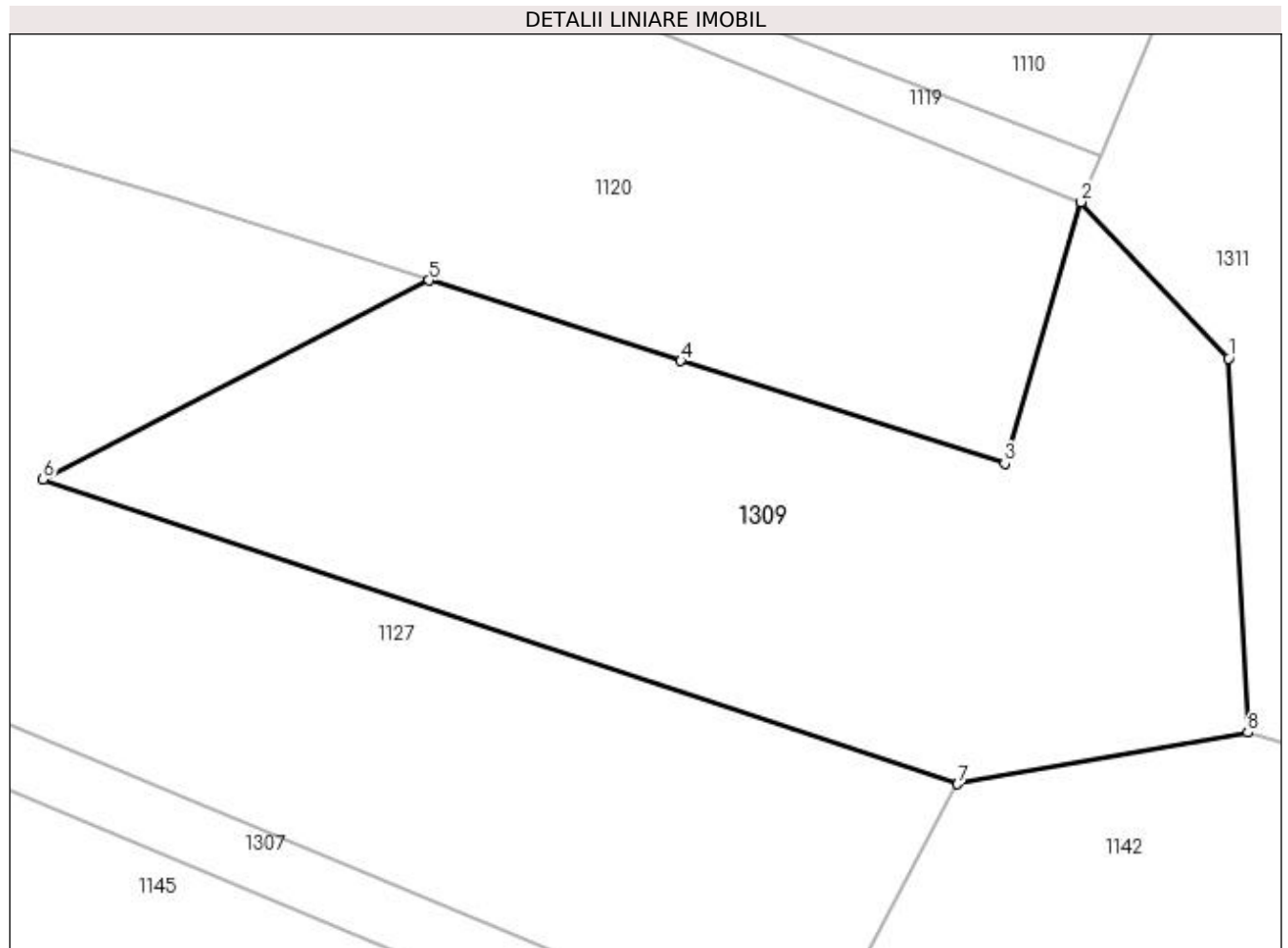
Inscrieri privind dezmembramintele dreptului de proprietate, drepturi reale de garanție și sarcini	Referințe
NU SUNT	

Anexa Nr. 1 La Partea I

Teren

Nr cadastral	Suprafața (mp)*	Observații / Referințe
	1.555	

* Suprafața este determinată în planul de proiecție Stereo 70.



Date referitoare la teren

Crt	Categorie folosință	Intravilan	Suprafața (mp)	Tarla	Parcelă	Nr. topo	Observații / Referințe
1	arabil	NU	1.555	59	3024/6	-	

Lungime Segmente

1) Valorile lungimilor segmentelor sunt obținute din proiecție în plan.

Punct început	X / Y	Punct sfârșit	X / Y	Lungime segment (** (m)
1	450.390,914 513.586,077	2	450.381,231 513.596,364	14.128
2	450.381,231 513.596,364	3	450.376,202 513.579,167	17.917
3	450.376,202 513.579,167	4	450.354,888 513.585,913	22.356
4	450.354,888 513.585,913	5	450.338,318 513.591,204	17.395
5	450.338,318 513.591,204	6	450.312,93 513.578,146	28.549

Punct început	X / Y	Punct sfârșit	X / Y	Lungime segment (** (m)
6	450.312,93 513.578,146	7	450.373,116 513.558,098	63.437
7	450.373,116 513.558,098	8	450.392,204 513.561,478	19.386
8	450.392,204 513.561,478	1	450.390,914 513.586,077	24.633

** Lungimile segmentelor sunt determinate în planul de proiecție Stereo 70 și sunt rotunjite la 1 milimetru.

*** Distanța dintre puncte este formată din segmente cumulate ce sunt mai mici decât valoarea 1 milimetru.

**DATE DESPRE IMOBILUL NR. 1310**

Oficiul de Cadastru și Publicitate Imobiliară SIBIU
Biroul de Cadastru și Publicitate Imobiliară Medias

A. Partea I. Descrierea imobilului

TEREN Extravilan

Adresa: Jud. Sibiu

Nr. Crt	Nr cadastral Nr. topografic	Suprafața* (mp)	Observații / Referințe
A1		316	Sector cadastral:47 Teren neimprejmuit;

B. Partea II. Proprietari și acte

Inscrieri privitoare la dreptul de proprietate și alte drepturi reale	Referințe
/	
Act Normativ nr. 7, din 13/03/1996 emis de PARLAMENTUL ROMANIEI (lege);	
B1	A1
Inscrierea provizorie, drept de PROPRIETATE, dobandit prin Lege, cota actuala 1/1 1) MUNICIPIUL MEDIAȘ , CIF:4240677, proprietar neidentificat	

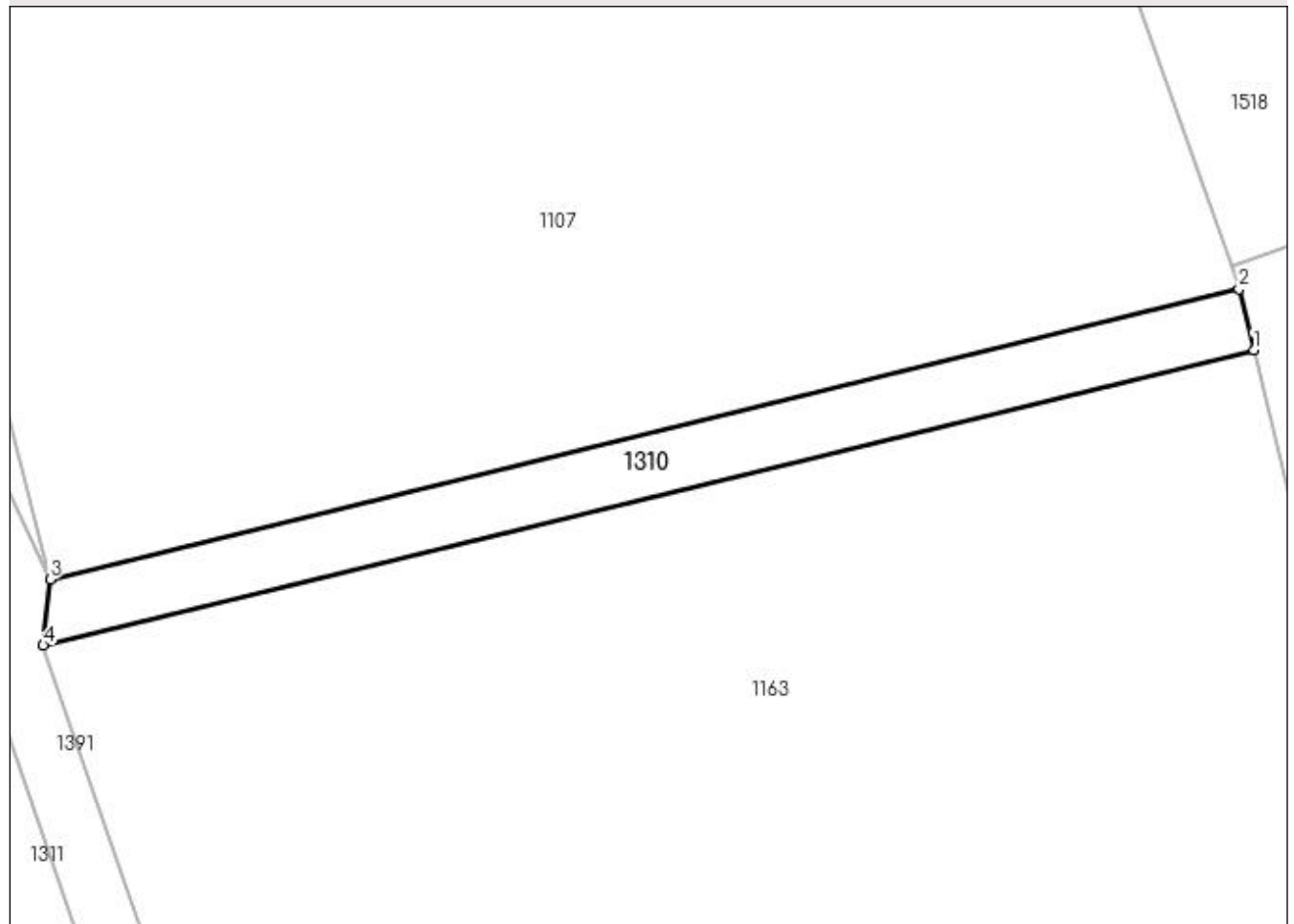
C. Partea III. SARCINI .

Inscrieri privind dezmembramintele dreptului de proprietate, drepturi reale de garanție și sarcini	Referințe
NU SUNT	

Anexa Nr. 1 La Partea I**Teren**

Nr cadastral	Suprafaţa (mp)*	Observaţii / Referinţe
	316	

* Suprafaţa este determinată în planul de proiecţie Stereo 70.

DETALII LINIARE IMOBIL**Date referitoare la teren**

Crt	Categorie folosinţă	Intra vilan	Suprafaţa (mp)	Tarla	Parcelă	Nr. topo	Observaţii / Referinţe
1	drum	NU	316	59	3042/13	-	

Lungime Segmente

1) Valorile lungimilor segmentelor sunt obţinute din proiecţie în plan.

Punct început	X / Y	Punct sfârşit	X / Y	Lungime segment (** (m)
1	450.611,229 513.553,679	2	450.610,29 513.557,567	4.0
2	450.610,29 513.557,567	3	450.534,23 513.538,993	78.295
3	450.534,23 513.538,993	4	450.533,792 513.534,769	4.247
4	450.533,792 513.534,769	1	450.611,229 513.553,679	79.712

**** Lungimile segmentelor sunt determinate în planul de proiecție Stereo 70 și sunt rotunjite la 1 milimetru.**

***** Distanța dintre puncte este formată din segmente cumulate ce sunt mai mici decât valoarea 1 milimetru.**

**DATE DESPRE IMOBILUL NR. 1311**

Oficiul de Cadastru și Publicitate Imobiliară SIBIU
Biroul de Cadastru și Publicitate Imobiliară Medias

A. Partea I. Descrierea imobilului

TEREN Extravilan

Adresa: Jud. Sibiu

Nr. Crt	Nr cadastral Nr. topografic	Suprafața* (mp)	Observații / Referințe
A1		11.900	Sector cadastral:47 Teren neimprejmuit;

B. Partea II. Proprietari și acte

Inscrieri privitoare la dreptul de proprietate și alte drepturi reale	Referințe
/	
Act Administrativ nr. 314, din 26/11/2007 emis de CONSILIUL LOCAL MEDIAS (HOTARARE DE CONSILIU);	
B1	A1
Intabulare, drept de PROPRIETATE, dobandit prin Lege, cota actuala 1/1 1) MUNICIPIUL MEDIAȘ DOMENIUL PRIVAT, CIF:4240677	

C. Partea III. SARCINI .

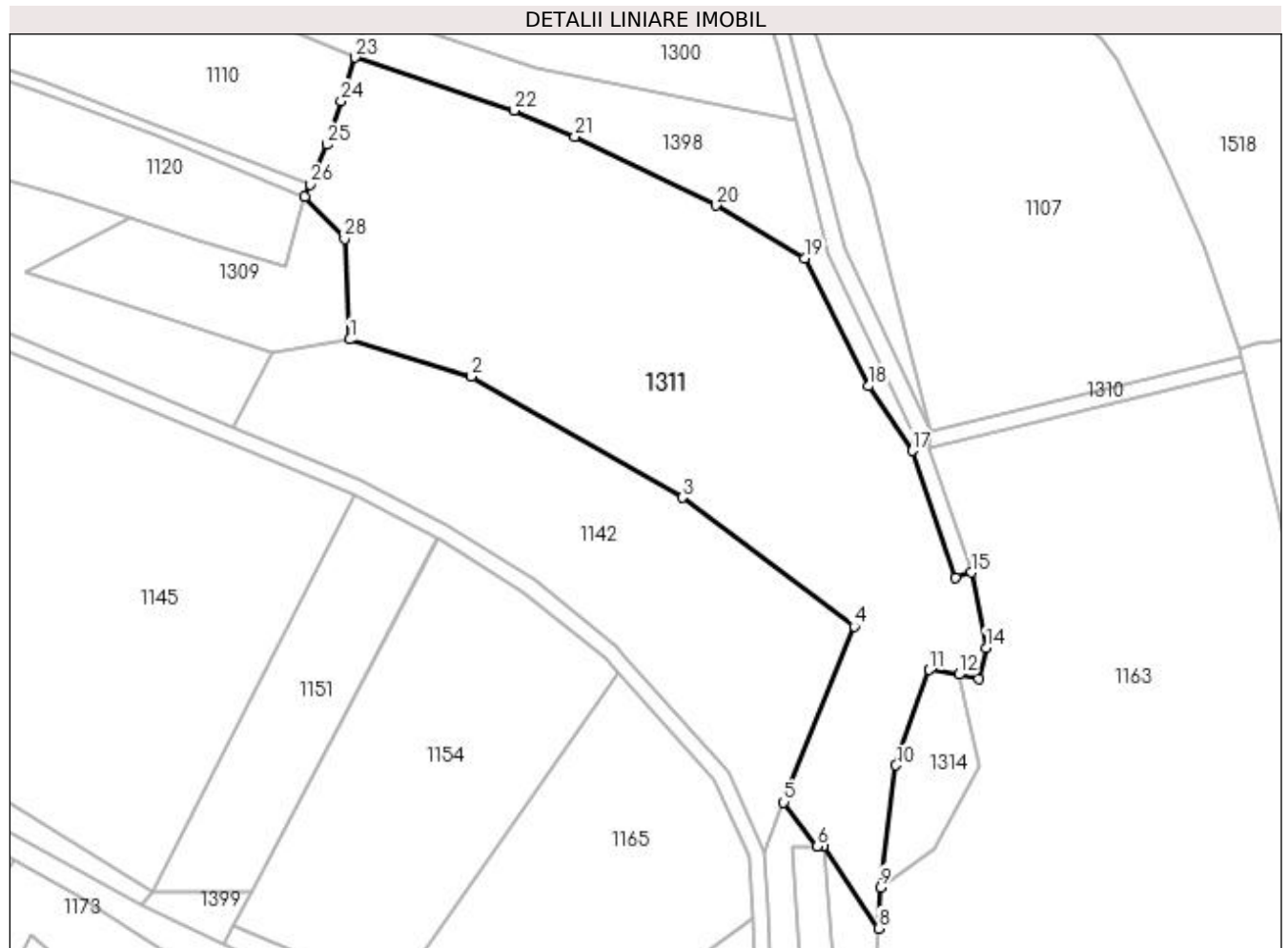
Inscrieri privind dezmembramintele dreptului de proprietate, drepturi reale de garanție și sarcini	Referințe
NU SUNT	

Anexa Nr. 1 La Partea I

Teren

Nr cadastral	Suprafața (mp)*	Observații / Referințe
	11.900	

* Suprafața este determinată în planul de proiecție Stereo 70.



Date referitoare la teren

Crt	Categorie folosință	Intra vilan	Suprafața (mp)	Tarla	Parcelă	Nr. topo	Observații / Referințe
1	arabil	NU	11.900	59	3020/1	-	

Lungime Segmente

1) Valorile lungimilor segmentelor sunt obținute din proiecție în plan.

Punct început	X / Y	Punct sfârșit	X / Y	Lungime segment (** (m)
1	450.392,204 513.561,478	2	450.421,944 513.552,47	31.074
3	450.473,474 513.522,801	4	450.515,598 513.491,303	52.598
5	450.498,318 513.448,38	6	450.506,452 513.437,544	13.549
7	450.508,004 513.437,554	8	450.521,478 513.417,524	24.14
9	450.521,978 513.427,621	10	450.525,782 513.457,431	30.052

Punct început	X / Y	Punct sfârșit	X / Y	Lungime segment (** (m)
2	450.421,944 513.552,47	3	450.473,474 513.522,801	59.46
4	450.515,598 513.491,303	5	450.498,318 513.448,38	46.27
6	450.506,452 513.437,544	7	450.508,004 513.437,554	1.552
8	450.521,478 513.417,524	9	450.521,978 513.427,621	10.109
10	450.525,782 513.457,431	11	450.533,959 513.480,725	24.687

Punct început	X / Y	Punct sfârşit	X / Y	Lungime segment (** (m)
11	450.533,959 513.480,725	12	450.541,153 513.479,632	7.276
13	450.545,978 513.478,427	14	450.547,748 513.486,144	7.917
15	450.544,205 513.504,541	16	450.540,423 513.503,238	4.0
17	450.529,722 513.534,302	18	450.519,1 513.550,085	19.025
19	450.503,386 513.581,334	20	450.481,662 513.594,205	25.25
21	450.447,203 513.611,016	22	450.432,308 513.617,364	16.191
23	450.393,443 513.630,362	24	450.390,012 513.619,715	11.186
25	450.386,583 513.609,075	26	450.382,479 513.599,357	10.549
27	450.381,231 513.596,364	28	450.390,914 513.586,077	14.128

Punct început	X / Y	Punct sfârşit	X / Y	Lungime segment (** (m)
12	450.541,153 513.479,632	13	450.545,978 513.478,427	4.973
14	450.547,748 513.486,144	15	450.544,205 513.504,541	18.735
16	450.540,423 513.503,238	17	450.529,722 513.534,302	32.855
18	450.519,1 513.550,085	19	450.503,386 513.581,334	34.978
20	450.481,662 513.594,205	21	450.447,203 513.611,016	38.341
22	450.432,308 513.617,364	23	450.393,443 513.630,362	40.981
24	450.390,012 513.619,715	25	450.386,583 513.609,075	11.179
26	450.382,479 513.599,357	27	450.381,231 513.596,364	3.243
28	450.390,914 513.586,077	1	450.392,204 513.561,478	24.633

** Lungimile segmentelor sunt determinate în planul de proiecție Stereo 70 și sunt rotunjite la 1 milimetru.

*** Distanța dintre puncte este formată din segmente cumulate ce sunt mai mici decât valoarea 1 milimetru.

**DATE DESPRE IMOBILUL NR. 1312**

Oficiul de Cadastru și Publicitate Imobiliară SIBIU
Biroul de Cadastru și Publicitate Imobiliară Medias

A. Partea I. Descrierea imobilului

TEREN Extravilan

Adresa: Jud. Sibiu

Nr. Crt	Nr cadastral Nr. topografic	Suprafața* (mp)	Observații / Referințe
A1		4.044	Sector cadastral:47 Teren neimprejmuit;

B. Partea II. Proprietari și acte

Inscrieri privitoare la dreptul de proprietate și alte drepturi reale	Referințe
/	
Act Normativ nr. 7, din 13/03/1996 emis de PARLAMENTUL ROMANIEI (lege);	
B1	A1
Inscrierea provizorie, drept de PROPRIETATE, dobandit prin Lege, cota actuala 1/1 1) MUNICIPIUL MEDIAȘ , CIF:4240677, proprietar neidentificat	

C. Partea III. SARCINI .

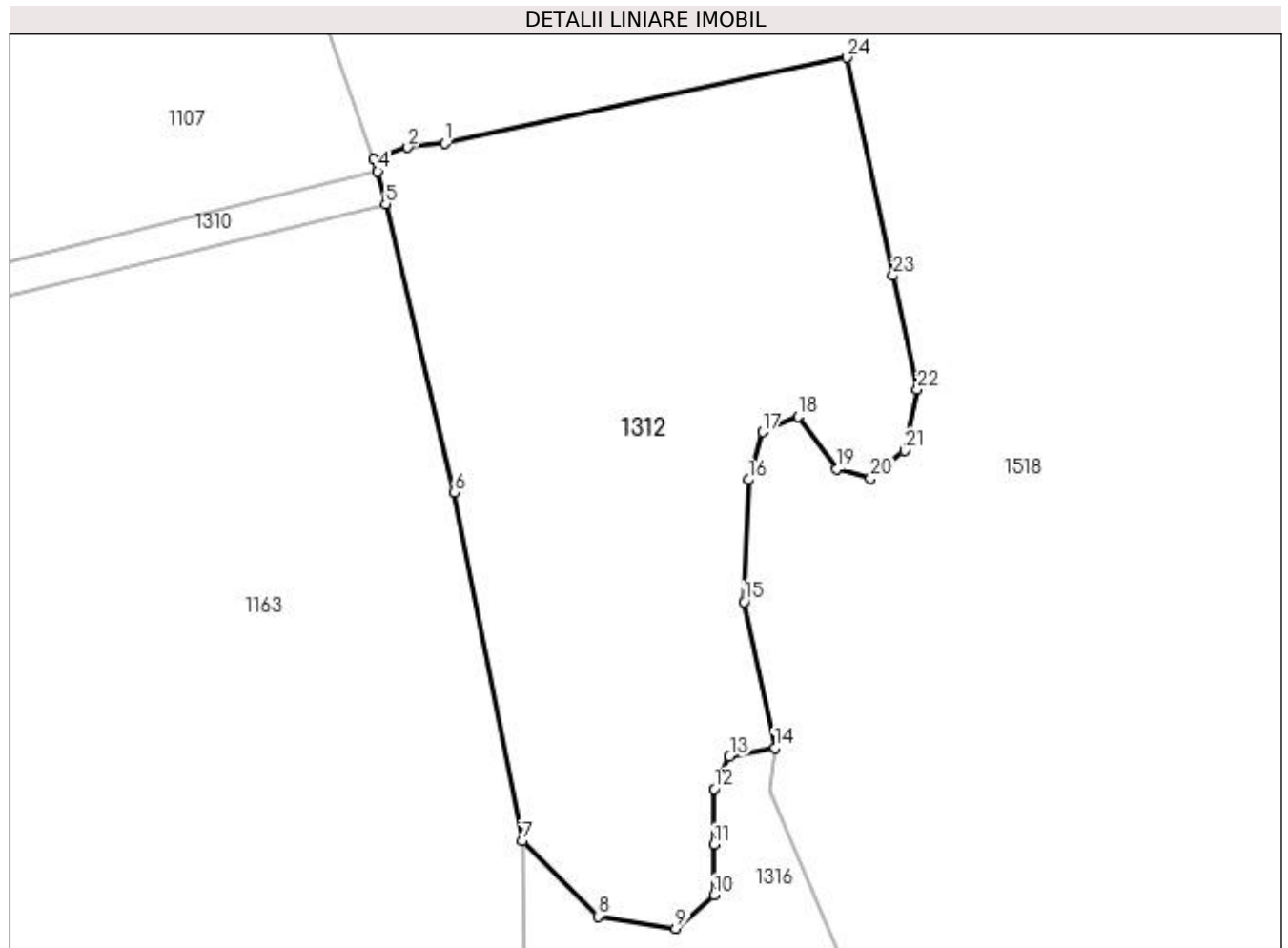
Inscrieri privind dezmembramintele dreptului de proprietate, drepturi reale de garanție și sarcini	Referințe
NU SUNT	

Anexa Nr. 1 La Partea I

Teren

Nr cadastral	Suprafața (mp)*	Observații / Referințe
	4.044	

* Suprafața este determinată în planul de proiecție Stereo 70.



Date referitoare la teren

Crt	Categorie folosință	Intra vilan	Suprafața (mp)	Tarla	Parcelă	Nr. topo	Observații / Referințe
1	faneata	NU	4.044	59	3031	-	

Lungime Segmente

1) Valorile lungimilor segmentelor sunt obținute din proiecție în plan.

Punct început	X / Y	Punct sfârșit	X / Y	Lungime segment (** (m)
1	450.618,359 513.560,941	2	450.613,887 513.560,459	4.498
3	450.609,78 513.559,021	4	450.610,29 513.557,567	1.54
5	450.611,229 513.553,679	6	450.619,457 513.519,14	35.506
7	450.627,624 513.477,362	8	450.636,701 513.468,296	12.829
9	450.646,044 513.466,841	10	450.650,654 513.470,842	6.104

Punct început	X / Y	Punct sfârșit	X / Y	Lungime segment (** (m)
2	450.613,887 513.560,459	3	450.609,78 513.559,021	4.351
4	450.610,29 513.557,567	5	450.611,229 513.553,679	4.0
6	450.619,457 513.519,14	7	450.627,624 513.477,362	42.569
8	450.636,701 513.468,296	9	450.646,044 513.466,841	9.455
10	450.650,654 513.470,842	11	450.650,654 513.476,904	6.062

Punct început	X / Y	Punct sfârșit	X / Y	Lungime segment (** (m)
11	450.650,654 513.476,904	12	450.650,654 513.483,572	6.668
13	450.652,474 513.487,452	14	450.657,923 513.488,49	5.547
15	450.654,244 513.505,982	16	450.654,777 513.520,62	14.647
17	450.656,472 513.526,355	18	450.660,692 513.528,207	4.608
19	450.665,307 513.521,876	20	450.669,395 513.520,82	4.222
21	450.673,484 513.524,12	22	450.675,02 513.531,434	7.473
23	450.672,106 513.545,083	24	450.666,525 513.571,224	26.731

Punct început	X / Y	Punct sfârșit	X / Y	Lungime segment (** (m)
12	450.650,654 513.483,572	13	450.652,474 513.487,452	4.285
14	450.657,923 513.488,49	15	450.654,244 513.505,982	17.875
16	450.654,777 513.520,62	17	450.656,472 513.526,355	5.98
18	450.660,692 513.528,207	19	450.665,307 513.521,876	7.834
20	450.669,395 513.520,82	21	450.673,484 513.524,12	5.254
22	450.675,02 513.531,434	23	450.672,106 513.545,083	13.957
24	450.666,525 513.571,224	1	450.618,359 513.560,941	49.251

** Lungimile segmentelor sunt determinate în planul de proiecție Stereo 70 și sunt rotunjite la 1 milimetru.

*** Distanța dintre puncte este formată din segmente cumulate ce sunt mai mici decât valoarea 1 milimetru.

**DATE DESPRE IMOBILUL NR. 1313**

Oficiul de Cadastru și Publicitate Imobiliară SIBIU
Biroul de Cadastru și Publicitate Imobiliară Medias

A. Partea I. Descrierea imobilului

TEREN Extravilan

Adresa: Jud. Sibiu

Nr. Crt	Nr cadastral Nr. topografic	Suprafața* (mp)	Observații / Referințe
A1		530	Sector cadastral:47 Teren neimprejmuit;

B. Partea II. Proprietari și acte

Inscrieri privitoare la dreptul de proprietate și alte drepturi reale	Referințe
/	
Act Normativ nr. 7, din 13/03/1996 emis de PARLAMENTUL ROMANIEI (lege);	
B1	A1
Inscrierea provizorie, drept de PROPRIETATE, dobandit prin Lege, cota actuala 1/1 1) MUNICIPIUL MEDIAȘ , CIF:4240677, proprietar neidentificat	

C. Partea III. SARCINI .

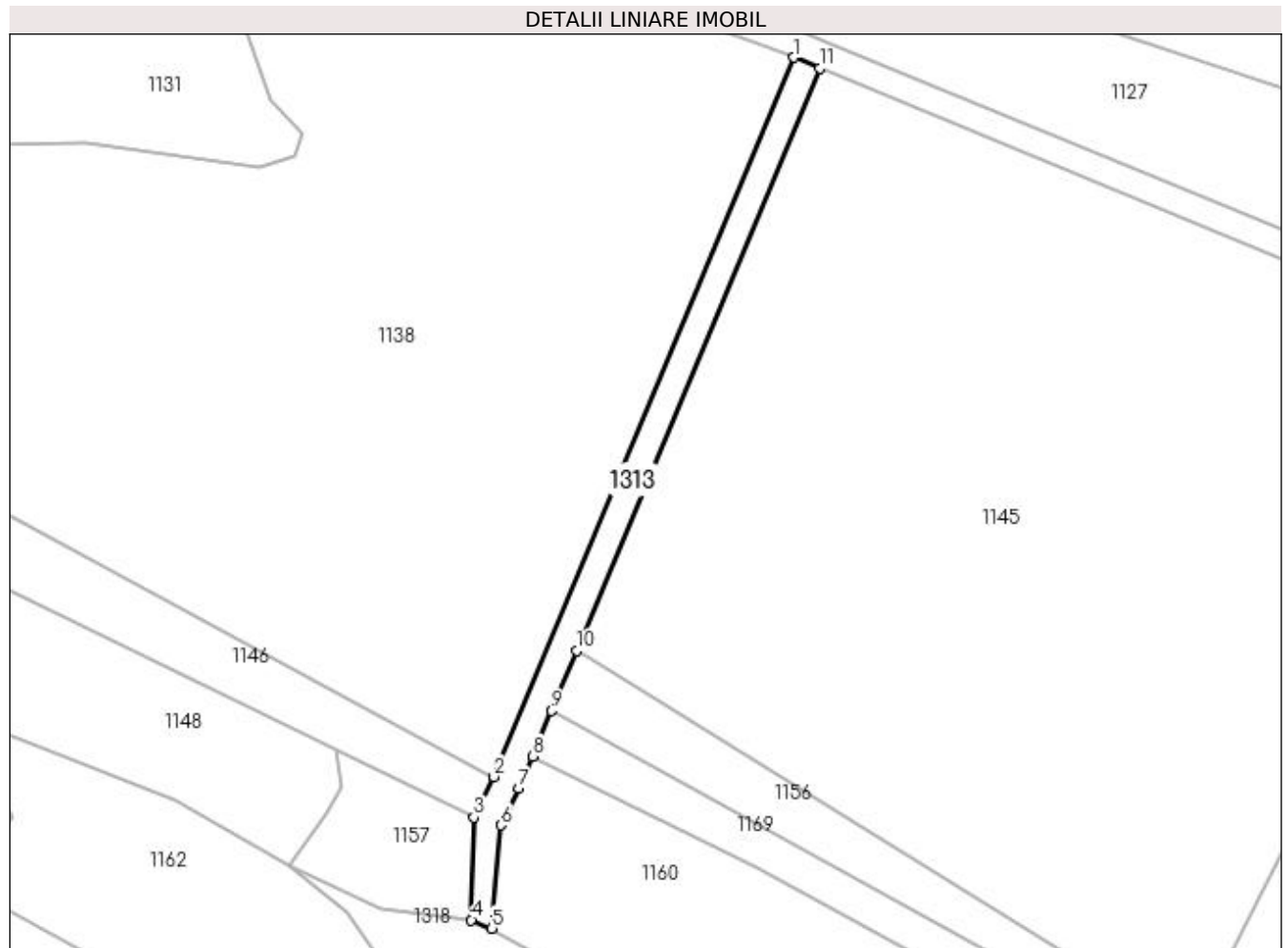
Inscrieri privind dezmembramintele dreptului de proprietate, drepturi reale de garanție și sarcini	Referințe
NU SUNT	

Anexa Nr. 1 La Partea I

Teren

Nr cadastral	Suprafața (mp)*	Observații / Referințe
	530	

* Suprafața este determinată în planul de proiecție Stereo 70.



Date referitoare la teren

Crt	Categorie folosință	Intra vilan	Suprafața (mp)	Tarla	Parcelă	Nr. topo	Observații / Referințe
1	drum	NU	530	59	3072/19	-	

Lungime Segmente

1) Valorile lungimilor segmentelor sunt obținute din proiecție în plan.

Punct început	X / Y	Punct sfârșit	X / Y	Lungime segment (** (m)
1	450.286,271 513.567,753	2	450.242,669 513.463,382	113.112
2	450.242,669 513.463,382	3	450.239,766 513.457,468	6.588
3	450.239,766 513.457,468	4	450.239,404 513.442,612	14.861
4	450.239,404 513.442,612	5	450.242,369 513.441,372	3.213
5	450.242,369 513.441,372	6	450.243,686 513.456,375	15.06

Punct început	X / Y	Punct sfârşit	X / Y	Lungime segment (** (m)
6	450.243,686 513.456,375	7	450.246,314 513.461,728	5.963
7	450.246,314 513.461,728	8	450.248,251 513.466,366	5.027
8	450.248,251 513.466,366	9	450.251,004 513.472,954	7.14
9	450.251,004 513.472,954	10	450.254,636 513.481,651	9.425
10	450.254,636 513.481,651	11	450.289,962 513.566,211	91.642
11	450.289,962 513.566,211	1	450.286,271 513.567,753	4.0

** Lungimile segmentelor sunt determinate în planul de proiecție Stereo 70 și sunt rotunjite la 1 milimetru.

*** Distanța dintre puncte este formată din segmente cumulate ce sunt mai mici decât valoarea 1 milimetru.

**DATE DESPRE IMOBILUL NR. 1314**

Oficiul de Cadastru și Publicitate Imobiliară SIBIU
Biroul de Cadastru și Publicitate Imobiliară Medias

A. Partea I. Descrierea imobilului

TEREN Extravilan

Adresa: Jud. Sibiu

Nr. Crt	Nr cadastral Nr. topografic	Suprafața* (mp)	Observații / Referințe
A1		700	Sector cadastral:47 Teren neimprejmuit;

B. Partea II. Proprietari și acte

Inscrieri privitoare la dreptul de proprietate și alte drepturi reale	Referințe
/	
Act Administrativ nr. 314, din 26/11/2007 emis de CONSILIUL LOCAL MEDIAS (HOTARARE DE CONSILIU);	
B1	A1
Intabulare, drept de PROPRIETATE, dobandit prin Lege, cota actuala 1/1 1) MUNICIPIUL MEDIAȘ DOMENIUL PRIVAT, CIF:4240677	

C. Partea III. SARCINI .

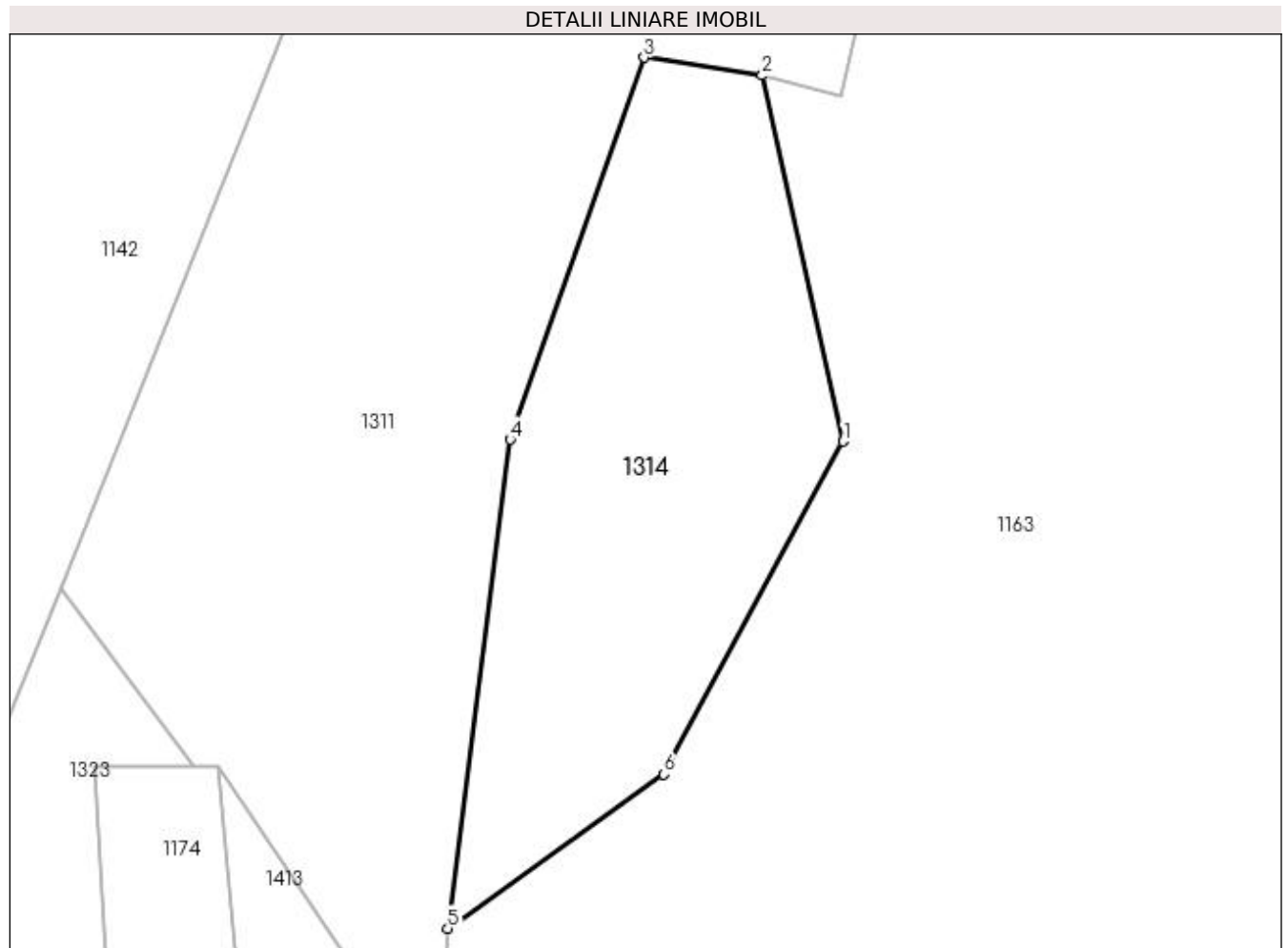
Inscrieri privind dezmembramintele dreptului de proprietate, drepturi reale de garanție și sarcini	Referințe
NU SUNT	

Anexa Nr. 1 La Partea I

Teren

Nr cadastral	Suprafața (mp)*	Observații / Referințe
	700	

* Suprafața este determinată în planul de proiecție Stereo 70.



Date referitoare la teren

Crt	Categorie folosință	Intravilan	Suprafața (mp)	Tarla	Parcelă	Nr. topo	Observații / Referințe
1	arabil	NU	700	59	3042/16	-	

Lungime Segmente

1) Valorile lungimilor segmentelor sunt obținute din proiecție în plan.

Punct început	X / Y	Punct sfârșit	X / Y	Lungime segment (** (m)
1	450.546,101 513.457,314	2	450.541,153 513.479,632	22.86
2	450.541,153 513.479,632	3	450.533,959 513.480,725	7.276
3	450.533,959 513.480,725	4	450.525,782 513.457,431	24.687
4	450.525,782 513.457,431	5	450.521,978 513.427,621	30.052
5	450.521,978 513.427,621	6	450.535,16 513.437,012	16.185

Punct început	X / Y	Punct sfârşit	X / Y	Lungime segment (** (m)
6	450.535,16 513.437,012	1	450.546,101 513.457,314	23.062

** Lungimile segmentelor sunt determinate în planul de proiecţie Stereo 70 şi sunt rotunjite la 1 milimetru.

*** Distanţa dintre puncte este formată din segmente cumulate ce sunt mai mici decât valoarea 1 milimetru.

**DATE DESPRE IMOBILUL NR. 1315**

Oficiul de Cadastru și Publicitate Imobiliară SIBIU
Biroul de Cadastru și Publicitate Imobiliară Medias

A. Partea I. Descrierea imobilului

TEREN Extravilan

Adresa: Jud. Sibiu

Nr. Crt	Nr cadastral Nr. topografic	Suprafața* (mp)	Observații / Referințe
A1		1.102	Sector cadastral:47 Teren neimprejmuit;

B. Partea II. Proprietari și acte

Inscrieri privitoare la dreptul de proprietate și alte drepturi reale	Referințe
/	
Act Normativ nr. 7, din 13/03/1996 emis de PARLAMENTUL ROMANIEI (lege);	
B1	A1
Inscrierea provizorie, drept de PROPRIETATE, dobandit prin Lege, cota actuala 1/1 1) MUNICIPIUL MEDIAȘ , CIF:4240677, proprietar neidentificat	

C. Partea III. SARCINI .

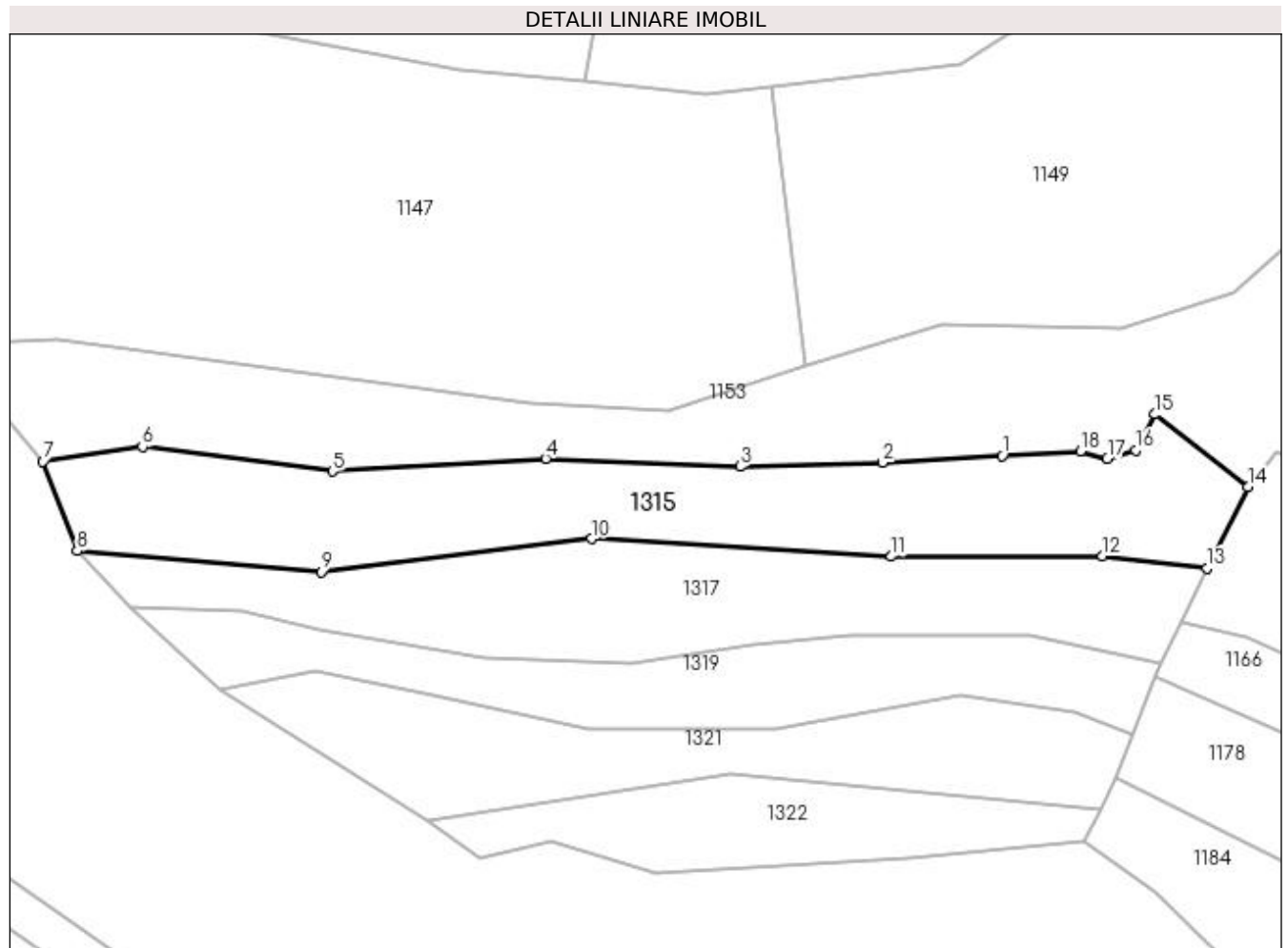
Inscrieri privind dezmembramintele dreptului de proprietate, drepturi reale de garanție și sarcini	Referințe
NU SUNT	

Anexa Nr. 1 La Partea I

Teren

Nr cadastral	Suprafața (mp)*	Observații / Referințe
	1.102	

* Suprafața este determinată în planul de proiecție Stereo 70.



Date referitoare la teren

Crt	Categorie folosință	Intra vilan	Suprafața (mp)	Tarla	Parcelă	Nr. topo	Observații / Referințe
1	faneata	NU	1.102	59	3060	-	

Lungime Segmente

1) Valorile lungimilor segmentelor sunt obținute din proiecție în plan.

Punct început	X / Y	Punct sfârșit	X / Y	Lungime segment (** (m)
1	450.083,266 513.450,704	2	450.071,466 513.450,034	11.818
2	450.071,466 513.450,034	3	450.057,377 513.449,623	14.096
3	450.057,377 513.449,623	4	450.038,175 513.450,431	19.219
4	450.038,175 513.450,431	5	450.017,11 513.449,154	21.104
5	450.017,11 513.449,154	6	449.998,315 513.451,576	18.95

Punct început	X / Y	Punct sfârșit	X / Y	Lungime segment (** (m)
6	449.998,315 513.451,576	7	449.988,497 513.450,15	9.921
7	449.988,497 513.450,15	8	449.991,866 513.441,299	9.47
8	449.991,866 513.441,299	9	450.015,966 513.439,251	24.187
9	450.015,966 513.439,251	10	450.042,681 513.442,499	26.912
10	450.042,681 513.442,499	11	450.072,328 513.440,749	29.699
11	450.072,328 513.440,749	12	450.093,194 513.440,823	20.866
12	450.093,194 513.440,823	13	450.103,561 513.439,6	10.439
13	450.103,561 513.439,6	14	450.107,555 513.447,603	8.945
14	450.107,555 513.447,603	15	450.098,384 513.454,781	11.645
15	450.098,384 513.454,781	16	450.096,455 513.451,262	4.013
16	450.096,455 513.451,262	17	450.093,656 513.450,417	2.923
17	450.093,656 513.450,417	18	450.091,002 513.451,143	2.752
18	450.091,002 513.451,143	1	450.083,266 513.450,704	7.749

** Lungimile segmentelor sunt determinate în planul de proiecție Stereo 70 și sunt rotunjite la 1 milimetru.

*** Distanța dintre puncte este formată din segmente cumulate ce sunt mai mici decât valoarea 1 milimetru.

**DATE DESPRE IMOBILUL NR. 1316**

Oficiul de Cadastru și Publicitate Imobiliară SIBIU
Biroul de Cadastru și Publicitate Imobiliară Medias

A. Partea I. Descrierea imobilului

TEREN Extravilan

Adresa: Jud. Sibiu

Nr. Crt	Nr cadastral Nr. topografic	Suprafața* (mp)	Observații / Referințe
A1		2.653	Sector cadastral:47 Teren neimprejmuit;

B. Partea II. Proprietari și acte

Inscrieri privitoare la dreptul de proprietate și alte drepturi reale	Referințe
/	
Act Normativ nr. 7, din 13/03/1996 emis de PARLAMENTUL ROMANIEI (lege);	
B1	A1
Inscrierea provizorie, drept de PROPRIETATE, dobandit prin Lege, cota actuala 1/1 1) MUNICIPIUL MEDIAȘ , CIF:4240677, proprietar neidentificat	

C. Partea III. SARCINI .

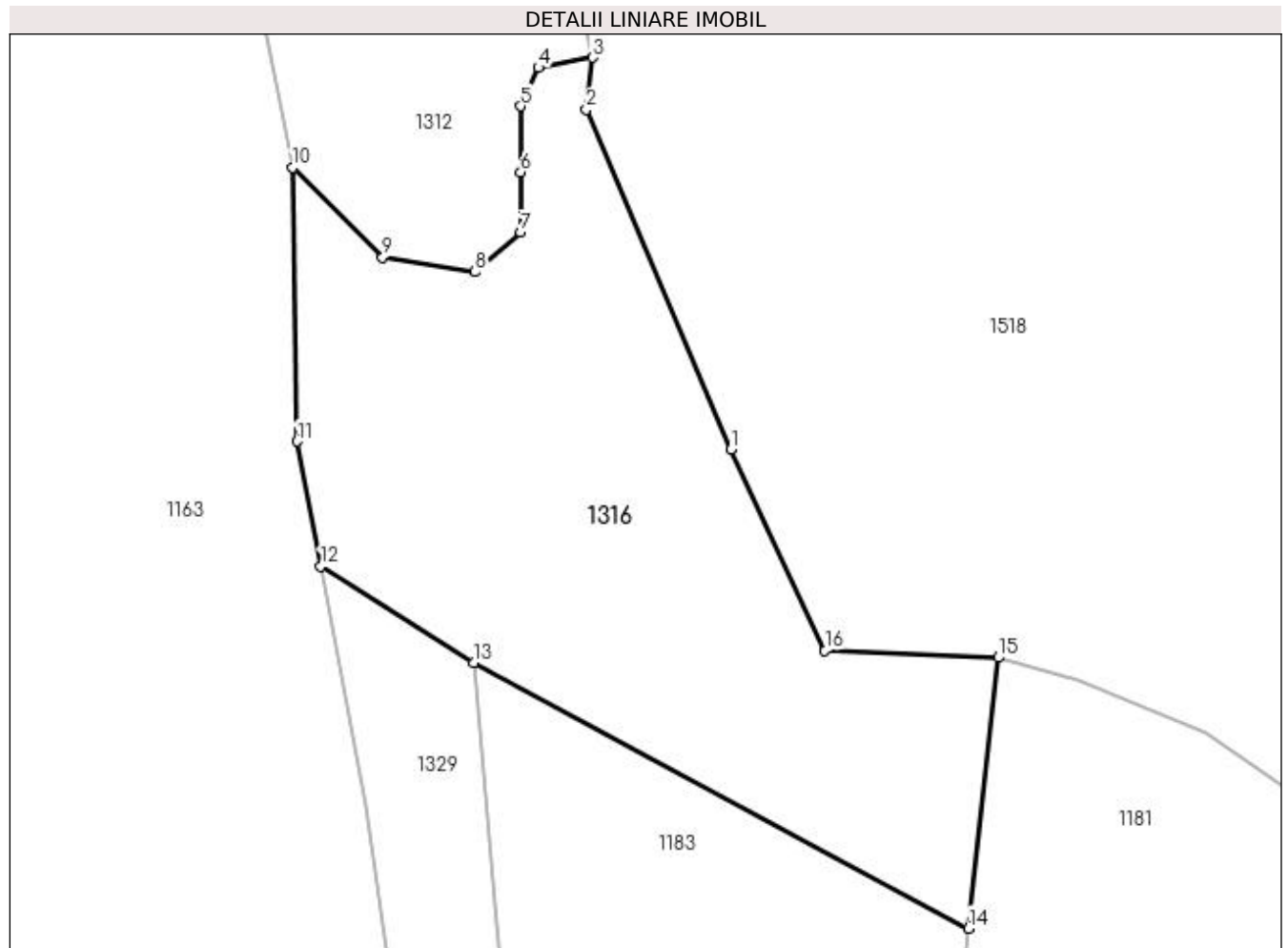
Inscrieri privind dezmembramintele dreptului de proprietate, drepturi reale de garanție și sarcini	Referințe
NU SUNT	

Anexa Nr. 1 La Partea I

Teren

Nr cadastral	Suprafața (mp)*	Observații / Referințe
	2.653	

* Suprafața este determinată în planul de proiecție Stereo 70.



Date referitoare la teren

Crt	Categorie folosință	Intravilan	Suprafața (mp)	Tarla	Parcelă	Nr. topo	Observații / Referințe
1	pasune	NU	2.653	59	3032	-	

Lungime Segmente

1) Valorile lungimilor segmentelor sunt obținute din proiecție în plan.

Punct început	X / Y	Punct sfârșit	X / Y	Lungime segment (** (m)
1	450.671,93 513.448,91	2	450.657,32 513.483,257	37.326
2	450.657,32 513.483,257	3	450.657,923 513.488,49	5.267
3	450.657,923 513.488,49	4	450.652,474 513.487,452	5.547
4	450.652,474 513.487,452	5	450.650,654 513.483,572	4.285
5	450.650,654 513.483,572	6	450.650,654 513.476,904	6.668

Punct început	X / Y	Punct sfârșit	X / Y	Lungime segment (** (m)
6	450.650,654 513.476,904	7	450.650,654 513.470,842	6.062
7	450.650,654 513.470,842	8	450.646,044 513.466,841	6.104
8	450.646,044 513.466,841	9	450.636,701 513.468,296	9.455
9	450.636,701 513.468,296	10	450.627,624 513.477,362	12.829
10	450.627,624 513.477,362	11	450.628,044 513.449,697	27.668
11	450.628,044 513.449,697	12	450.630,445 513.437,11	12.814
12	450.630,445 513.437,11	13	450.645,928 513.427,325	18.316
13	450.645,928 513.427,325	14	450.695,94 513.400,499	56.753
14	450.695,94 513.400,499	15	450.698,943 513.427,877	27.542
15	450.698,943 513.427,877	16	450.681,434 513.428,588	17.524
16	450.681,434 513.428,588	1	450.671,93 513.448,91	22.435

** Lungimile segmentelor sunt determinate în planul de proiecție Stereo 70 și sunt rotunjite la 1 milimetru.

*** Distanța dintre puncte este formată din segmente cumulate ce sunt mai mici decât valoarea 1 milimetru.

**DATE DESPRE IMOBILUL NR. 1317**

Oficiul de Cadastru și Publicitate Imobiliară SIBIU
Biroul de Cadastru și Publicitate Imobiliară Medias

A. Partea I. Descrierea imobilului

TEREN Extravilan

Adresa: Jud. Sibiu

Nr. Crt	Nr cadastral Nr. topografic	Suprafața* (mp)	Observații / Referințe
A1		900	Sector cadastral:47 Teren neimprejmuit;

B. Partea II. Proprietari și acte

Inscrieri privitoare la dreptul de proprietate și alte drepturi reale	Referințe
/	
Act Administrativ nr. 314, din 26/11/2007 emis de CONSILIUL LOCAL MEDIAS (HOTARARE DE CONSILIU);	
B2	A1
Intabulare, drept de PROPRIETATE, dobandit prin Lege, cota actuala 1/1 1) MUNICIPIUL MEDIAȘ DOMENIUL PRIVAT, CIF:4240677	

C. Partea III. SARCINI .

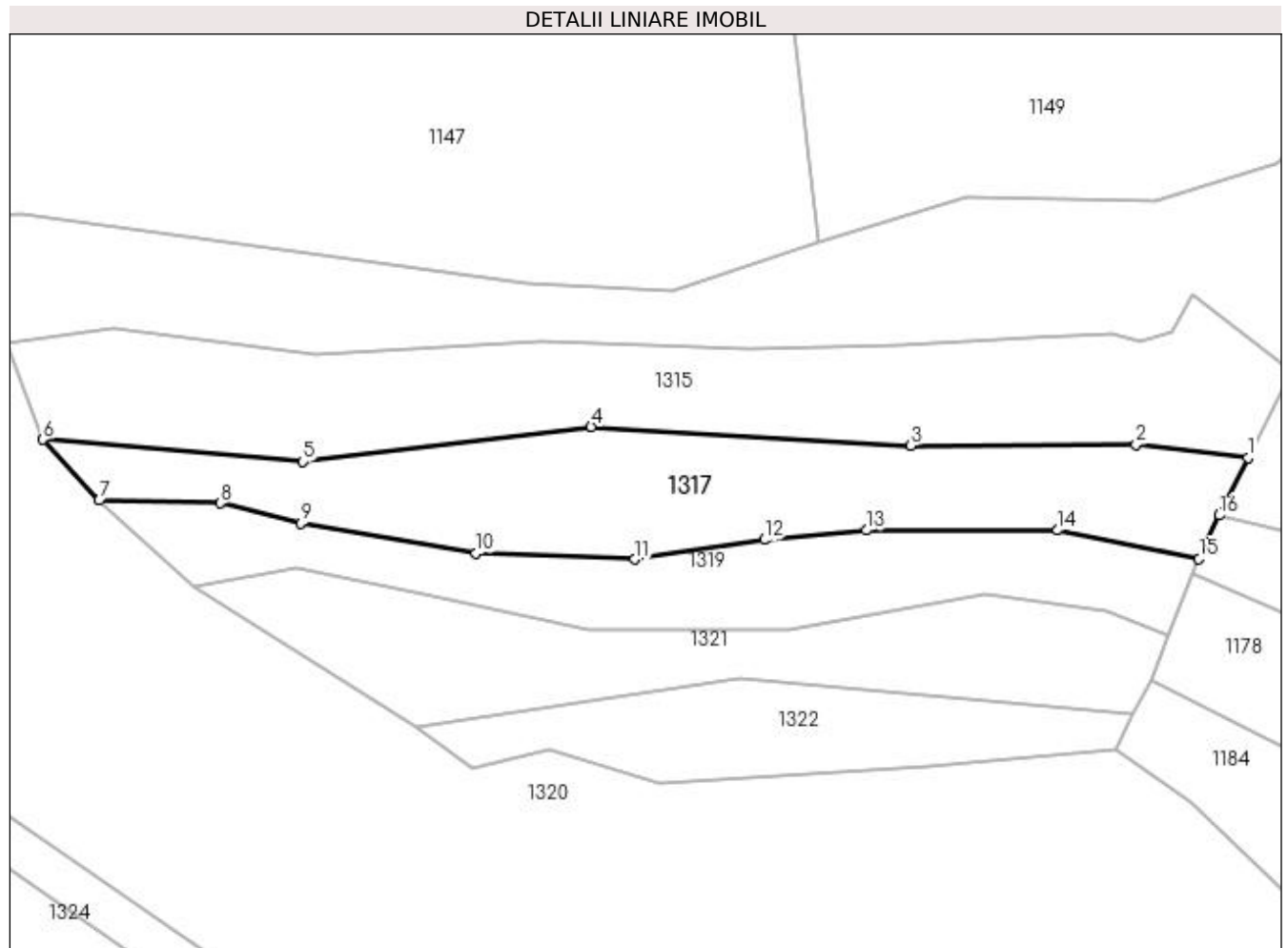
Inscrieri privind dezmembramintele dreptului de proprietate, drepturi reale de garanție și sarcini	Referințe
NU SUNT	

Anexa Nr. 1 La Partea I

Teren

Nr cadastral	Suprafața (mp)*	Observații / Referințe
	900	

* Suprafața este determinată în planul de proiecție Stereo 70.



Date referitoare la teren

Crt	Categorie folosință	Intra vilan	Suprafața (mp)	Tarla	Parcelă	Nr. topo	Observații / Referințe
1	faneata	NU	900	59	3072/43	-	NR PARCELA 3072/4 GRESIT IN HCL

Lungime Segmente

1) Valorile lungimilor segmentelor sunt obținute din proiecție în plan.

Punct început	X / Y	Punct sfârșit	X / Y	Lungime segment (** (m)
1	450.103,561 513.439,6	2	450.093,194 513.440,823	10.439
2	450.093,194 513.440,823	3	450.072,328 513.440,749	20.866
3	450.072,328 513.440,749	4	450.042,681 513.442,499	29.699
4	450.042,681 513.442,499	5	450.015,966 513.439,251	26.912
5	450.015,966 513.439,251	6	449.991,866 513.441,299	24.187

Punct început	X / Y	Punct sfârşit	X / Y	Lungime segment (** (m)
6	449.991,866 513.441,299	7	449.997,057 513.435,678	7.651
7	449.997,057 513.435,678	8	450.008,279 513.435,419	11.225
8	450.008,279 513.435,419	9	450.015,748 513.433,564	7.696
9	450.015,748 513.433,564	10	450.032,013 513.430,782	16.501
10	450.032,013 513.430,782	11	450.046,73 513.430,208	14.729
11	450.046,73 513.430,208	12	450.058,724 513.432,021	12.131
12	450.058,724 513.432,021	13	450.068,227 513.432,905	9.543
13	450.068,227 513.432,905	14	450.085,916 513.432,905	17.689
14	450.085,916 513.432,905	15	450.099,029 513.430,272	13.374
15	450.099,029 513.430,272	16	450.100,914 513.434,298	4.446
16	450.100,914 513.434,298	1	450.103,561 513.439,6	5.926

** Lungimile segmentelor sunt determinate în planul de proiecție Stereo 70 și sunt rotunjite la 1 milimetru.

*** Distanța dintre puncte este formată din segmente cumulate ce sunt mai mici decât valoarea 1 milimetru.

**DATE DESPRE IMOBILUL NR. 1318**

Oficiul de Cadastru și Publicitate Imobiliară SIBIU
Biroul de Cadastru și Publicitate Imobiliară Medias

A. Partea I. Descrierea imobilului

TEREN Extravilan

Adresa: Jud. Sibiu

Nr. Crt	Nr cadastral Nr. topografic	Suprafața* (mp)	Observații / Referințe
A1		400	Sector cadastral:47 Teren neimprejmuit;

B. Partea II. Proprietari și acte

Inscrieri privitoare la dreptul de proprietate și alte drepturi reale	Referințe
/	
Act Administrativ nr. 799/6, din 16/06/1995 emis de CJSDPAT SIBIU (TITLU DE PROPRIETATE);	
B1	A1
Intabulare, drept de PROPRIETATE, dobândit prin Reconstituire, cota actuala 1/1	
1) BOIEȘAN PAVEL	
2) BOIEȘAN IOAN	

C. Partea III. SARCINI .

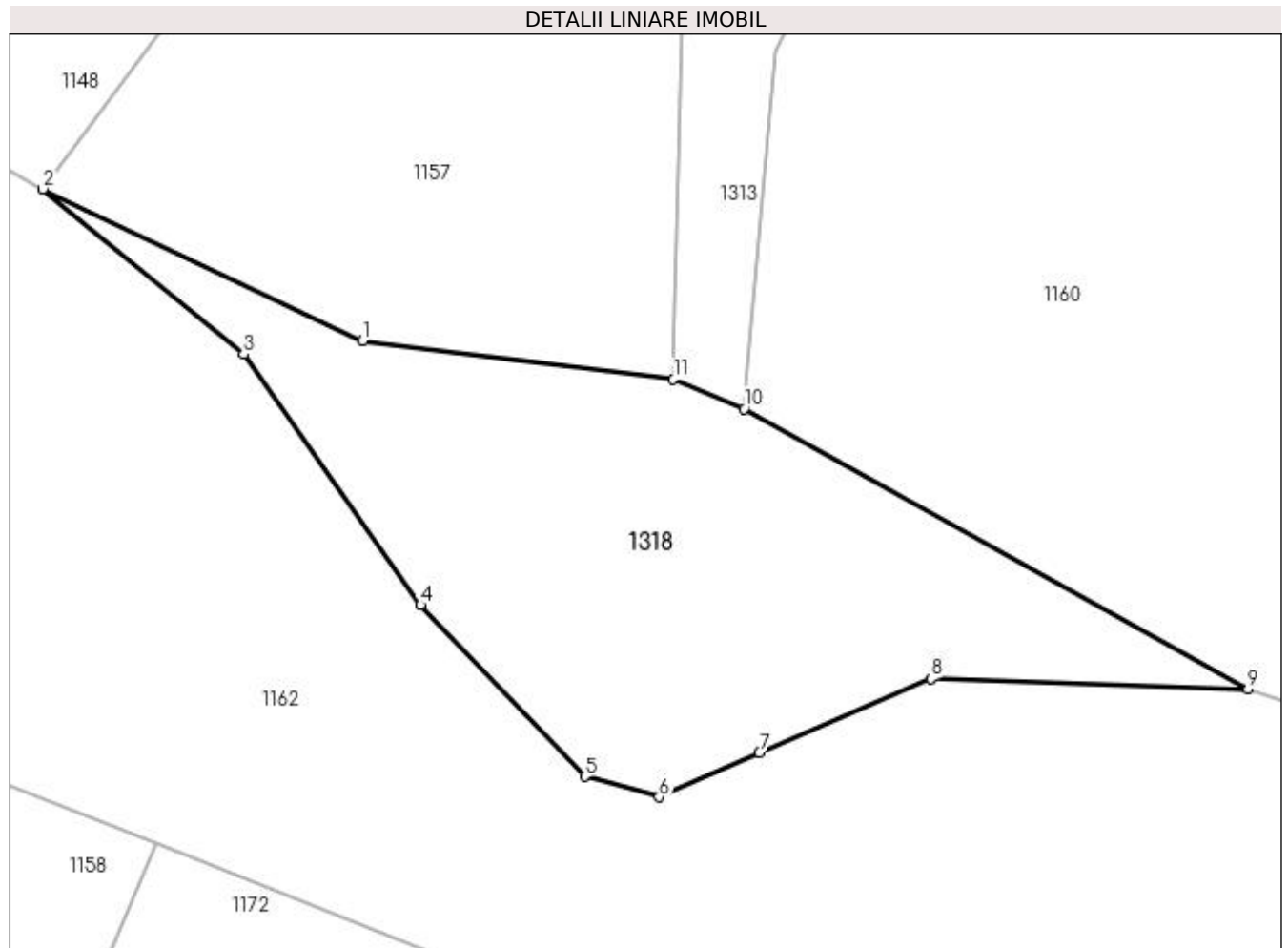
Inscrieri privind dezmembramentele dreptului de proprietate, drepturi reale de garanție și sarcini	Referințe
NU SUNT	

Anexa Nr. 1 La Partea I

Teren

Nr cadastral	Suprafața (mp)*	Observații / Referințe
	400	

* Suprafața este determinată în planul de proiecție Stereo 70.



Date referitoare la teren

Crt	Categorie folosință	Intravilan	Suprafața (mp)	Tarla	Parcelă	Nr. topo	Observații / Referințe
1	faneata	NU	400	59	3065/11	-	

Lungime Segmente

1) Valorile lungimilor segmentelor sunt obținute din proiecție în plan.

Punct început	X / Y	Punct sfârșit	X / Y	Lungime segment (** (m)
1	450.226,364 513.444,228	2	450.212,957 513.450,591	14.84
2	450.212,957 513.450,591	3	450.221,361 513.443,658	10.894
3	450.221,361 513.443,658	4	450.228,795 513.433,148	12.874
4	450.228,795 513.433,148	5	450.235,68 513.425,957	9.956
5	450.235,68 513.425,957	6	450.238,804 513.425,094	3.24

Punct început	X / Y	Punct sfârșit	X / Y	Lungime segment (** (m)
6	450.238,804 513.425,094	7	450.243,015 513.426,948	4.601
7	450.243,015 513.426,948	8	450.250,204 513.430,062	7.834
8	450.250,204 513.430,062	9	450.263,502 513.429,621	13.305
9	450.263,502 513.429,621	10	450.242,369 513.441,372	24.181
10	450.242,369 513.441,372	11	450.239,404 513.442,612	3.213
11	450.239,404 513.442,612	1	450.226,364 513.444,228	13.14

** Lungimile segmentelor sunt determinate în planul de proiecție Stereo 70 și sunt rotunjite la 1 milimetru.

*** Distanța dintre puncte este formată din segmente cumulate ce sunt mai mici decât valoarea 1 milimetru.

**DATE DESPRE IMOBILUL NR. 1319**

Oficiul de Cadastru și Publicitate Imobiliară SIBIU
Biroul de Cadastru și Publicitate Imobiliară Medias

A. Partea I. Descrierea imobilului

TEREN Extravilan

Adresa: Jud. Sibiu

Nr. Crt	Nr cadastral Nr. topografic	Suprafața* (mp)	Observații / Referințe
A1		627	Sector cadastral:47 Teren neimpregmuit;

B. Partea II. Proprietari și acte

Inscrieri privitoare la dreptul de proprietate și alte drepturi reale		Referințe
/		
Act Normativ nr. 7, din 13/03/1996 emis de PARLAMENTUL ROMANIEI (lege);		
B1	Inscrierea provizorie, drept de PROPRIETATE, dobandit prin Lege, cota actuala 1/1 1) MUNICIPIUL MEDIAȘ , CIF:4240677, proprietar neidentificat	A1

C. Partea III. SARCINI .

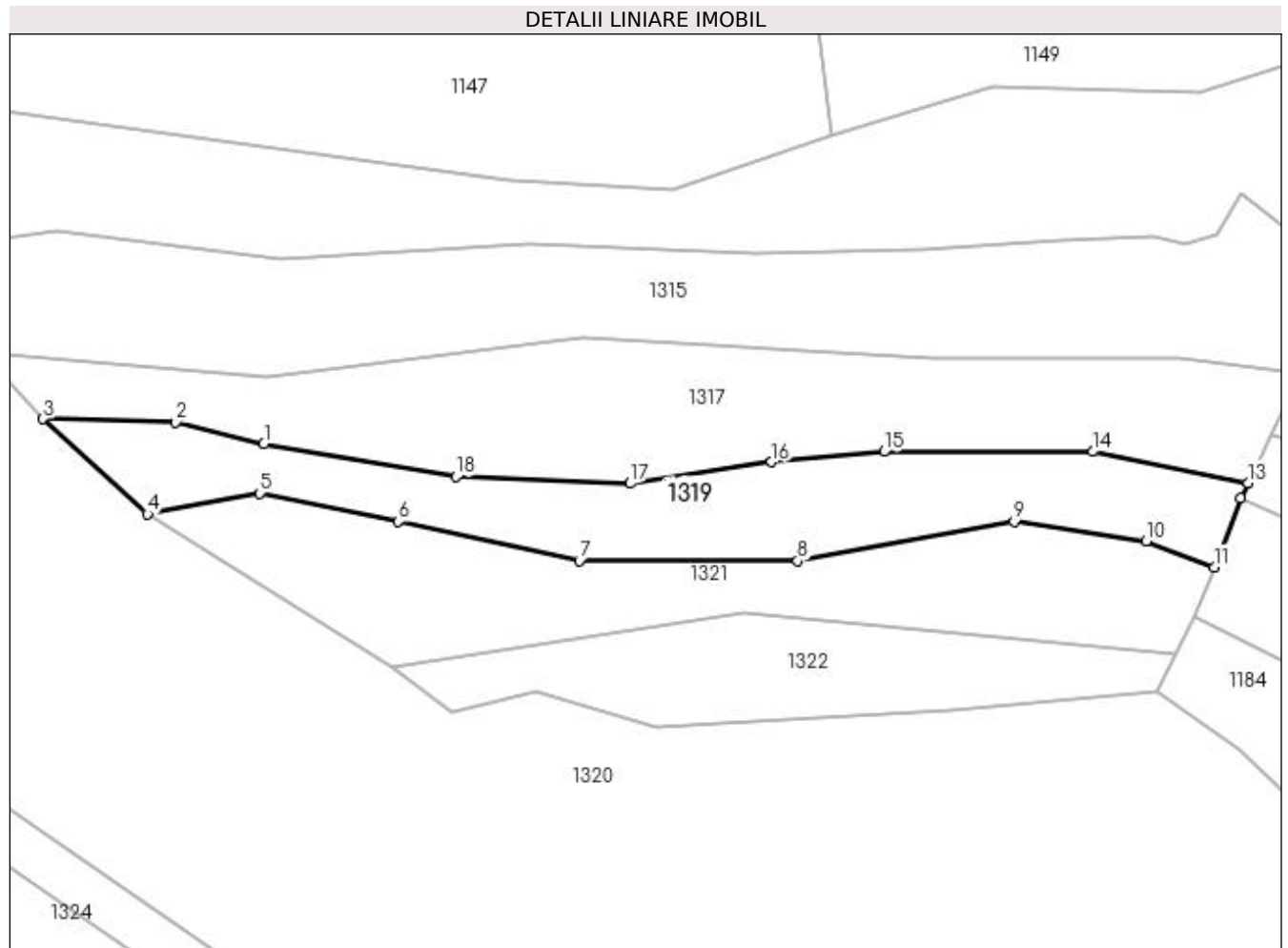
Inscrieri privind dezmembramintele dreptului de proprietate, drepturi reale de garanție și sarcini	Referințe
NU SUNT	

Anexa Nr. 1 La Partea I

Teren

Nr cadastral	Suprafața (mp)*	Observații / Referințe
	627	

* Suprafața este determinată în planul de proiecție Stereo 70.



Date referitoare la teren

Crt	Categorie folosință	Intravilan	Suprafața (mp)	Tarla	Parcelă	Nr. topo	Observații / Referințe
1	faneata	NU	627	59	3059/2	-	

Lungime Segmente

1) Valorile lungimilor segmentelor sunt obținute din proiecție în plan.

Punct început	X / Y	Punct sfârșit	X / Y	Lungime segment (** (m)
1	450.015,748 513.433,564	2	450.008,279 513.435,419	7.696
2	450.008,279 513.435,419	3	449.997,057 513.435,678	11.225
3	449.997,057 513.435,678	4	450.005,906 513.427,625	11.965
4	450.005,906 513.427,625	5	450.015,381 513.429,391	9.638
5	450.015,381 513.429,391	6	450.027,119 513.426,989	11.981

Punct început	X / Y	Punct sfârşit	X / Y	Lungime segment (** (m)
6	450.027,119 513.426,989	7	450.042,463 513.423,668	15.699
7	450.042,463 513.423,668	8	450.060,918 513.423,668	18.455
8	450.060,918 513.423,668	9	450.079,25 513.426,982	18.629
9	450.079,25 513.426,982	10	450.090,422 513.425,357	11.29
10	450.090,422 513.425,357	11	450.096,165 513.423,137	6.158
11	450.096,165 513.423,137	12	450.098,422 513.428,975	6.259
12	450.098,422 513.428,975	13	450.099,029 513.430,272	1.431
13	450.099,029 513.430,272	14	450.085,916 513.432,905	13.374
14	450.085,916 513.432,905	15	450.068,227 513.432,905	17.689
15	450.068,227 513.432,905	16	450.058,724 513.432,021	9.543
16	450.058,724 513.432,021	17	450.046,73 513.430,208	12.131
17	450.046,73 513.430,208	18	450.032,013 513.430,782	14.729
18	450.032,013 513.430,782	1	450.015,748 513.433,564	16.501

** Lungimile segmentelor sunt determinate în planul de proiecție Stereo 70 și sunt rotunjite la 1 milimetru.

*** Distanța dintre puncte este formată din segmente cumulate ce sunt mai mici decât valoarea 1 milimetru.

**DATE DESPRE IMOBILUL NR. 1320**

Oficiul de Cadastru și Publicitate Imobiliară SIBIU
Biroul de Cadastru și Publicitate Imobiliară Medias

A. Partea I. Descrierea imobilului

TEREN Extravilan

Adresa: Jud. Sibiu

Nr. Crt	Nr cadastral Nr. topografic	Suprafața* (mp)	Observații / Referințe
A1		41.633	Sector cadastral:47 Teren neimpregmuit;

B. Partea II. Proprietari și acte

Inscrieri privitoare la dreptul de proprietate și alte drepturi reale		Referințe
/		
Act Normativ nr. 7, din 13/03/1996 emis de PARLAMENTUL ROMANIEI (lege);		
B1	Inscrierea provizorie, drept de PROPRIETATE, dobandit prin Lege, cota actuala 1/1 1) MUNICIPIUL MEDIAȘ , CIF:4240677, proprietar neidentificat	A1

C. Partea III. SARCINI .

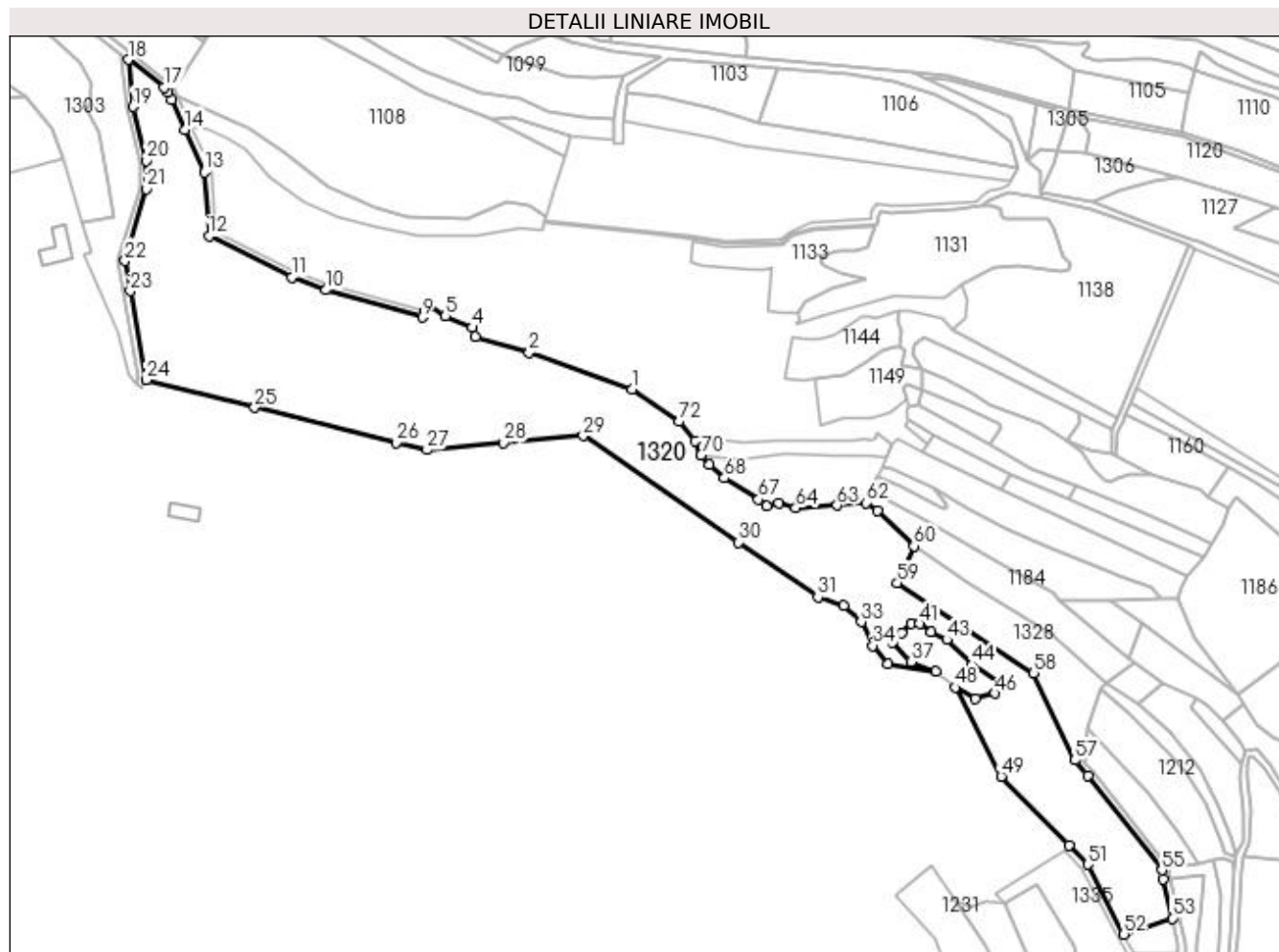
Inscrieri privind dezmembramintele dreptului de proprietate, drepturi reale de garanție și sarcini	Referințe
NU SUNT	

Anexa Nr. 1 La Partea I

Teren

Nr cadastral	Suprafața (mp)*	Observații / Referințe
	41.633	

* Suprafața este determinată în planul de proiecție Stereo 70.



Date referitoare la teren

Crt	Categorie folosință	Intra vilan	Suprafața (mp)	Tarla	Parcelă	Nr. topo	Observații / Referințe
1	faneata	NU	41.633	59	3074	-	

Lungime Segmente

1) Valorile lungimilor segmentelor sunt obținute din proiecție în plan.

Punct început	X / Y	Punct sfârșit	X / Y	Lungime segment	Punct început	X / Y	Punct sfârșit	X / Y	Lungime segment	Punct început	X / Y	Punct sfârșit	X / Y	Lungime segment
1	449.950,351 513.481,177	2	449.888,156 513.503,112	65.95	2	449.888,156 513.503,112	3	449.855,533 513.512,871	34.05	3	449.855,533 513.512,871	4	449.853,734 513.518,281	5.701
4	449.853,734 513.518,281	5	449.837,62 513.525,231	17.54	5	449.837,62 513.525,231	6	449.828,583 513.531,45	10.97	6	449.828,583 513.531,45	7	449.826,571 513.531,45	2.013
7	449.826,571 513.531,45	8	449.825,244 513.528,285	3.431	8	449.825,244 513.528,285	9	449.823,584 513.524,597	4.044	9	449.823,584 513.524,597	10	449.765,53 513.541,002	60.32
10	449.765,53 513.541,002	11	449.744,924 513.548,638	21.97	11	449.744,924 513.548,638	12	449.694,976 513.573,426	55.76	12	449.694,976 513.573,426	13	449.692,286 513.612,054	38.72
13	449.692,286 513.612,054	14	449.680,366 513.637,795	28.36	14	449.680,366 513.637,795	15	449.672,186 513.655,87	19.84	15	449.672,186 513.655,87	16	449.670,088 513.660,506	5.089
16	449.670,088 513.660,506	17	449.667,651 513.663,136	3.585	17	449.667,651 513.663,136	18	449.646,12 513.679,952	27.32	18	449.646,12 513.679,952	19	449.649,252 513.651,546	28.57

Punct început	X / Y	Punct sfârșit	X / Y	Lungime segment	Punct început	X / Y	Punct sfârșit	X / Y	Lungime segment	Punct început	X / Y	Punct sfârșit	X / Y	Lungime segment
19	449.649,252 513.651,546	20	449.657,249 513.618,992	33.522	20	449.657,249 513.618,992	21	449.657,249 513.602,025	16.967	21	449.657,249 513.602,025	22	449.644,267 513.558,592	45.332
22	449.644,267 513.558,592	23	449.647,462 513.540,464	18.407	23	449.647,462 513.540,464	24	449.656,918 513.486,814	54.476	24	449.656,918 513.486,814	25	449.722,488 513.470,02	67.686
25	449.722,488 513.470,02	26	449.807,831 513.448,933	87.91	26	449.807,831 513.448,933	27	449.826,567 513.444,666	19.215	27	449.826,567 513.444,666	28	449.872,602 513.448,762	46.217
28	449.872,602 513.448,762	29	449.920,787 513.453,05	48.375	29	449.920,787 513.453,05	30	450.014,433 513.388,781	113.579	30	450.014,433 513.388,781	31	450.062,389 513.355,768	58.221
31	450.062,389 513.355,768	32	450.078,115 513.350,762	16.504	32	450.078,115 513.350,762	33	450.088,505 513.340,764	14.419	33	450.088,505 513.340,764	34	450.095,407 513.326,468	15.875
34	450.095,407 513.326,468	35	450.104,792 513.315,273	14.609	35	450.104,792 513.315,273	36	450.133,65 513.311,076	29.162	36	450.133,65 513.311,076	37	450.118,426 513.316,753	16.249
37	450.118,426 513.316,753	38	450.107,309 513.328,604	16.249	38	450.107,309 513.328,604	39	450.113,072 513.334,147	7.996	39	450.113,072 513.334,147	40	450.118,803 513.339,661	7.953
40	450.118,803 513.339,661	41	450.123,703 513.339,661	4.9	41	450.123,703 513.339,661	42	450.130,87 513.334,939	8.583	42	450.130,87 513.334,939	43	450.140,052 513.330,005	10.423
43	450.140,052 513.330,005	44	450.155,36 513.314,862	21.533	44	450.155,36 513.314,862	45	450.174,525 513.302,787	22.651	45	450.174,525 513.302,787	46	450.169,276 513.297,643	7.35
46	450.169,276 513.297,643	47	450.157,426 513.294,627	12.228	47	450.157,426 513.294,627	48	450.145,151 513.301,208	13.928	48	450.145,151 513.301,208	49	450.172,909 513.247,658	60.317
49	450.172,909 513.247,658	50	450.214,045 513.206,04	58.517	50	450.214,045 513.206,04	51	450.225,372 513.194,373	16.261	51	450.225,372 513.194,373	52	450.246,955 513.152,298	47.288
52	450.246,955 513.152,298	53	450.276,157 513.161,964	30.76	53	450.276,157 513.161,964	54	450.270,623 513.185,524	24.201	54	450.270,623 513.185,524	55	450.269,866 513.190,968	5.496
55	450.269,866 513.190,968	56	450.225,228 513.248,229	72.604	56	450.225,228 513.248,229	57	450.217,35 513.257,377	12.072	57	450.217,35 513.257,377	58	450.192,657 513.309,87	58.011
58	450.192,657 513.309,87	59	450.110,128 513.364,332	98.879	59	450.110,128 513.364,332	60	450.120,246 513.386,584	24.444	60	450.120,246 513.386,584	61	450.098,307 513.407,66	30.423
61	450.098,307 513.407,66	62	450.091,323 513.412,665	8.592	62	450.091,323 513.412,665	63	450.073,986 513.411,048	17.412	63	450.073,986 513.411,048	64	450.048,958 513.409,548	25.072
64	450.048,958 513.409,548	65	450.038,733 513.412,653	10.686	65	450.038,733 513.412,653	66	450.031,658 513.410,886	7.293	66	450.031,658 513.410,886	67	450.026,519 513.414,746	6.428
67	450.026,519 513.414,746	68	450.005,906 513.427,625	24.305	68	450.005,906 513.427,625	69	449.997,057 513.435,678	11.965	69	449.997,057 513.435,678	70	449.991,866 513.441,299	7.651
70	449.991,866 513.441,299	71	449.988,497 513.450,15	9.47	71	449.988,497 513.450,15	72	449.978,526 513.461,665	15.232	72	449.978,526 513.461,665	1	449.950,351 513.481,177	34.272

** Lungimile segmentelor sunt determinate în planul de proiecție Stereo 70 și sunt rotunjite la 1 milimetru.

*** Distanța dintre puncte este formată din segmente cumulate ce sunt mai mici decât valoarea 1 milimetru.

**DATE DESPRE IMOBILUL NR. 1321**

Oficiul de Cadastru și Publicitate Imobiliară SIBIU
Biroul de Cadastru și Publicitate Imobiliară Medias

A. Partea I. Descrierea imobilului

TEREN Extravilan

Adresa: Jud. Sibiu

Nr. Crt	Nr cadastral Nr. topografic	Suprafața* (mp)	Observații / Referințe
A1		674	Sector cadastral:47 Teren neimprejmuit;

B. Partea II. Proprietari și acte

Inscrieri privitoare la dreptul de proprietate și alte drepturi reale	Referințe
/	
Act Administrativ nr. 314, din 26/11/2007 emis de CONSILIUL LOCAL MEDIAS (HOTARARE DE CONSILIU);	
B1	A1
Intabulare, drept de PROPRIETATE, dobandit prin Lege, cota actuala 1/1 1) MUNICIPIUL MEDIAȘ DOMENIUL PRIVAT, CIF:4240677	

C. Partea III. SARCINI .

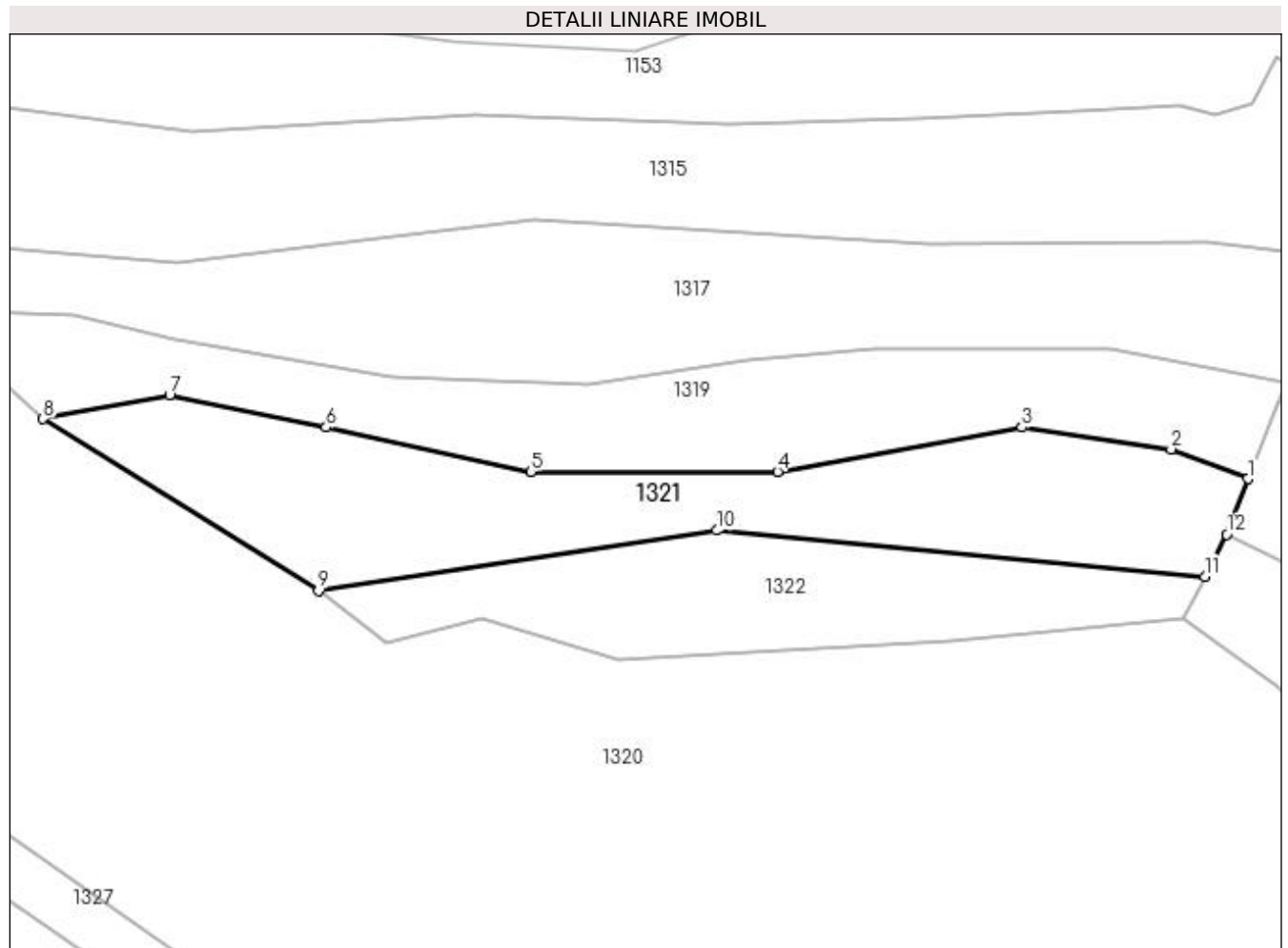
Inscrieri privind dezmembramintele dreptului de proprietate, drepturi reale de garanție și sarcini	Referințe
NU SUNT	

Anexa Nr. 1 La Partea I

Teren

Nr cadastral	Suprafața (mp)*	Observații / Referințe
	674	

* Suprafața este determinată în planul de proiecție Stereo 70.



Date referitoare la teren

Crt	Categorie folosință	Intra vilan	Suprafața (mp)	Tarla	Parcelă	Nr. topo	Observații / Referințe
1	faneata	NU	674	59	3072/42	-	NR PARCELA 3072/4 GRESIT IN HCL

Lungime Segmente

1) Valorile lungimilor segmentelor sunt obținute din proiecție în plan.

Punct început	X / Y	Punct sfârșit	X / Y	Lungime segment (** (m)
1	450.096,165 513.423,137	2	450.090,422 513.425,357	6.158
2	450.090,422 513.425,357	3	450.079,25 513.426,982	11.29
3	450.079,25 513.426,982	4	450.060,918 513.423,668	18.629
4	450.060,918 513.423,668	5	450.042,463 513.423,668	18.455
5	450.042,463 513.423,668	6	450.027,119 513.426,989	15.699

Punct început	X / Y	Punct sfârșit	X / Y	Lungime segment (** (m)
6	450.027,119 513.426,989	7	450.015,381 513.429,391	11.981
7	450.015,381 513.429,391	8	450.005,906 513.427,625	9.638
8	450.005,906 513.427,625	9	450.026,519 513.414,746	24.305
9	450.026,519 513.414,746	10	450.056,384 513.419,268	30.205
10	450.056,384 513.419,268	11	450.092,941 513.415,824	36.72
11	450.092,941 513.415,824	12	450.094,56 513.418,983	3.55
12	450.094,56 513.418,983	1	450.096,165 513.423,137	4.453

** Lungimile segmentelor sunt determinate în planul de proiecție Stereo 70 și sunt rotunjite la 1 milimetru.

*** Distanța dintre puncte este formată din segmente cumulate ce sunt mai mici decât valoarea 1 milimetru.

**DATE DESPRE IMOBILUL NR. 1322**

Oficiul de Cadastru și Publicitate Imobiliară SIBIU
Biroul de Cadastru și Publicitate Imobiliară Medias

A. Partea I. Descrierea imobilului

TEREN Extravilan

Adresa: Jud. Sibiu

Nr. Crt	Nr cadastral Nr. topografic	Suprafața* (mp)	Observații / Referințe
A1		400	Sector cadastral:47 Teren neimprejmuit;

B. Partea II. Proprietari și acte

Inscrieri privitoare la dreptul de proprietate și alte drepturi reale	Referințe
/	
Act Administrativ nr. 314, din 26/11/2007 emis de CONSILIUL LOCAL MEDIAS (HOTARARE DE CONSILIU);	
B1	A1
Intabulare, drept de PROPRIETATE, dobandit prin Lege, cota actuala 1/1 1) MUNICIPIUL MEDIAȘ DOMENIUL PRIVAT, CIF:4240677	

C. Partea III. SARCINI .

Inscrieri privind dezmembramintele dreptului de proprietate, drepturi reale de garanție și sarcini	Referințe
NU SUNT	


Anexa Nr. 1 La Partea I

Teren

Nr cadastral	Suprafața (mp)*	Observații / Referințe
	400	

* Suprafața este determinată în planul de proiecție Stereo 70.

DETALII LINIARE IMOBIL



Date referitoare la teren

Crt	Categorie folosință	Intra vilan	Suprafața (mp)	Tarla	Parcelă	Nr. topo	Observații / Referințe
1	faneata	NU	400	59	3095/8	-	

Lungime Segmente

1) Valorile lungimilor segmentelor sunt obținute din proiecție în plan.

Punct început	X / Y	Punct sfârșit	X / Y	Lungime segment (** (m)
1	450.091,323 513.412,665	2	450.092,941 513.415,824	3.55
2	450.092,941 513.415,824	3	450.056,384 513.419,268	36.72
3	450.056,384 513.419,268	4	450.026,519 513.414,746	30.205
4	450.026,519 513.414,746	5	450.031,658 513.410,886	6.428
5	450.031,658 513.410,886	6	450.038,733 513.412,653	7.293

Punct început	X / Y	Punct sfârşit	X / Y	Lungime segment (** (m)
6	450.038,733 513.412,653	7	450.048,958 513.409,548	10.686
7	450.048,958 513.409,548	8	450.073,986 513.411,048	25.072
8	450.073,986 513.411,048	1	450.091,323 513.412,665	17.412

** Lungimile segmentelor sunt determinate în planul de proiecţie Stereo 70 şi sunt rotunjite la 1 milimetru.

*** Distanţa dintre puncte este formată din segmente cumulate ce sunt mai mici decât valoarea 1 milimetru.

**DATE DESPRE IMOBILUL NR. 1323**

Oficiul de Cadastru și Publicitate Imobiliară SIBIU
Biroul de Cadastru și Publicitate Imobiliară Medias

A. Partea I. Descrierea imobilului

TEREN Extravilan

Adresa: Jud. Sibiu

Nr. Crt	Nr cadastral Nr. topografic	Suprafața* (mp)	Observații / Referințe
A1		1.103	Sector cadastral:47 Teren neimprejmuit;

B. Partea II. Proprietari și acte

Inscrieri privitoare la dreptul de proprietate și alte drepturi reale	Referințe
/	
Act Normativ nr. 7, din 13/03/1996 emis de PARLAMENTUL ROMANIEI (lege);	
B1	A1
Inscrierea provizorie, drept de PROPRIETATE, dobandit prin Lege, cota actuala 1/1 1) MUNICIPIUL MEDIAȘ , CIF:4240677, proprietar neidentificat	

C. Partea III. SARCINI .

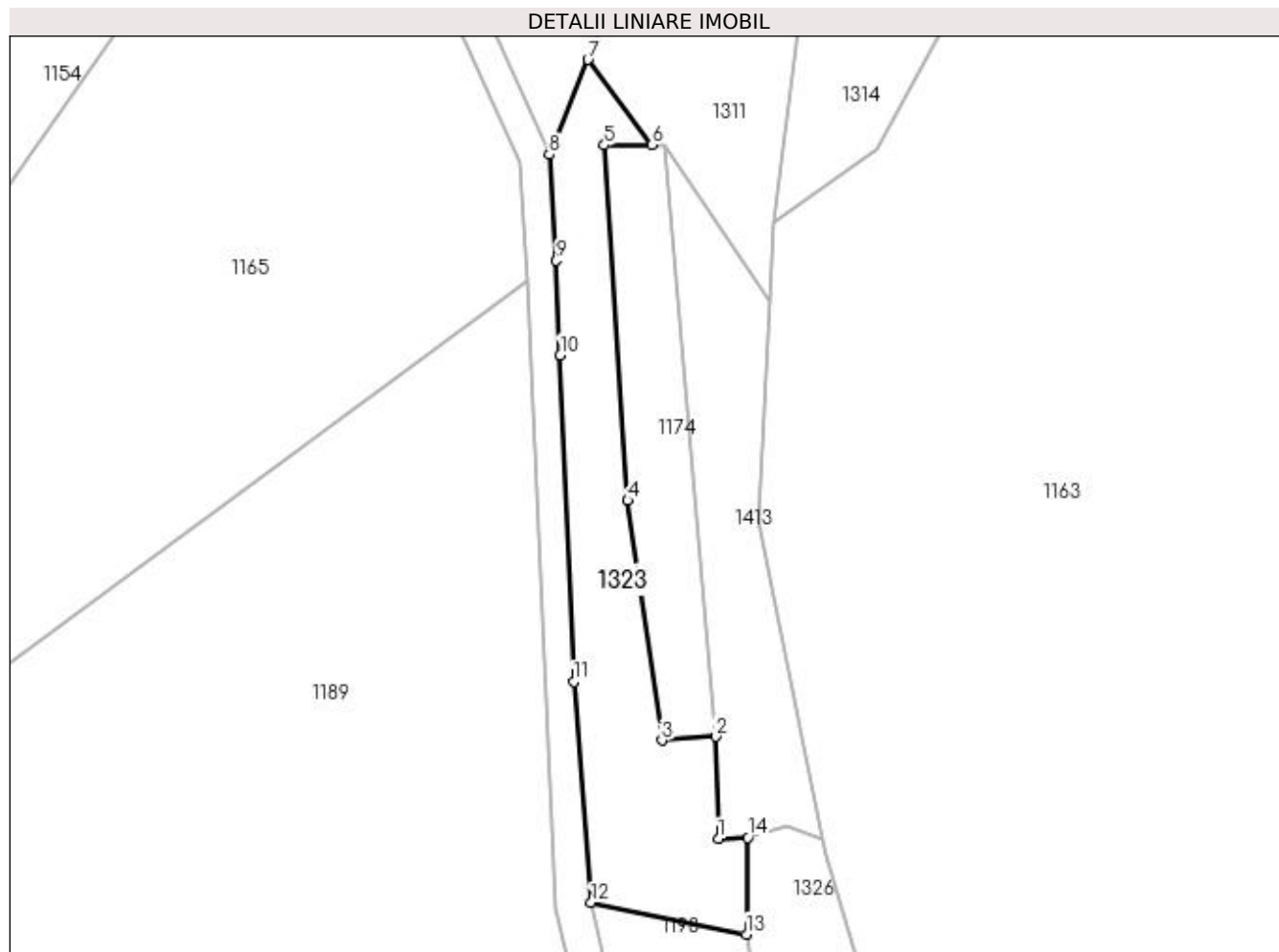
Inscrieri privind dezmembramintele dreptului de proprietate, drepturi reale de garanție și sarcini	Referințe
NU SUNT	

Anexa Nr. 1 La Partea I

Teren

Nr cadastral	Suprafața (mp)*	Observații / Referințe
	1.103	

* Suprafața este determinată în planul de proiecție Stereo 70.



Date referitoare la teren

Crt	Categorie folosință	Intra vilan	Suprafața (mp)	Tarla	Parcelă	Nr. topo	Observații / Referințe
1	faneata	NU	1.103	59	3024/2/2	-	

Lungime Segmente

1) Valorile lungimilor segmentelor sunt obținute din proiecție în plan.

Punct început	X / Y	Punct sfârșit	X / Y	Lungime segment (** (m)
1	450.514,936 513.349,294	2	450.514,551 513.362,274	12.987
2	450.514,551 513.362,274	3	450.507,722 513.361,822	6.844
3	450.507,722 513.361,822	4	450.503,357 513.392,334	30.823
4	450.503,357 513.392,334	5	450.500,386 513.437,505	45.268
5	450.500,386 513.437,505	6	450.506,452 513.437,544	6.066

Punct început	X / Y	Punct sfârșit	X / Y	Lungime segment (** (m)
6	450.506,452 513.437,544	7	450.498,318 513.448,38	13.549
7	450.498,318 513.448,38	8	450.493,45 513.436,289	13.034
8	450.493,45 513.436,289	9	450.494,302 513.422,82	13.496
9	450.494,302 513.422,82	10	450.494,796 513.410,812	12.018
10	450.494,796 513.410,812	11	450.496,505 513.369,276	41.572
11	450.496,505 513.369,276	12	450.498,719 513.341,151	28.212
12	450.498,719 513.341,151	13	450.518,485 513.337,14	20.169
13	450.518,485 513.337,14	14	450.518,627 513.349,421	12.282
14	450.518,627 513.349,421	1	450.514,936 513.349,294	3.693

** Lungimile segmentelor sunt determinate în planul de proiecție Stereo 70 și sunt rotunjite la 1 milimetru.

*** Distanța dintre puncte este formată din segmente cumulate ce sunt mai mici decât valoarea 1 milimetru.

**DATE DESPRE IMOBILUL NR. 1324**

Oficiul de Cadastru și Publicitate Imobiliară SIBIU
Biroul de Cadastru și Publicitate Imobiliară Medias

A. Partea I. Descrierea imobilului

TEREN Extravilan

Adresa: Jud. Sibiu

Nr. Crt	Nr cadastral Nr. topografic	Suprafața* (mp)	Observații / Referințe
A1		21.515	Sector cadastral:47 Teren neimprejmuit;

B. Partea II. Proprietari și acte

Inscrieri privitoare la dreptul de proprietate și alte drepturi reale	Referințe
/	
Act Normativ nr. 7, din 13/03/1996 emis de PARLAMENTUL ROMANIEI (lege);	
B1	A1
Inscrierea provizorie, drept de PROPRIETATE, dobandit prin Lege, cota actuala 1/1 1) MUNICIPIUL MEDIAȘ , CIF:4240677, proprietar neidentificat	

C. Partea III. SARCINI .

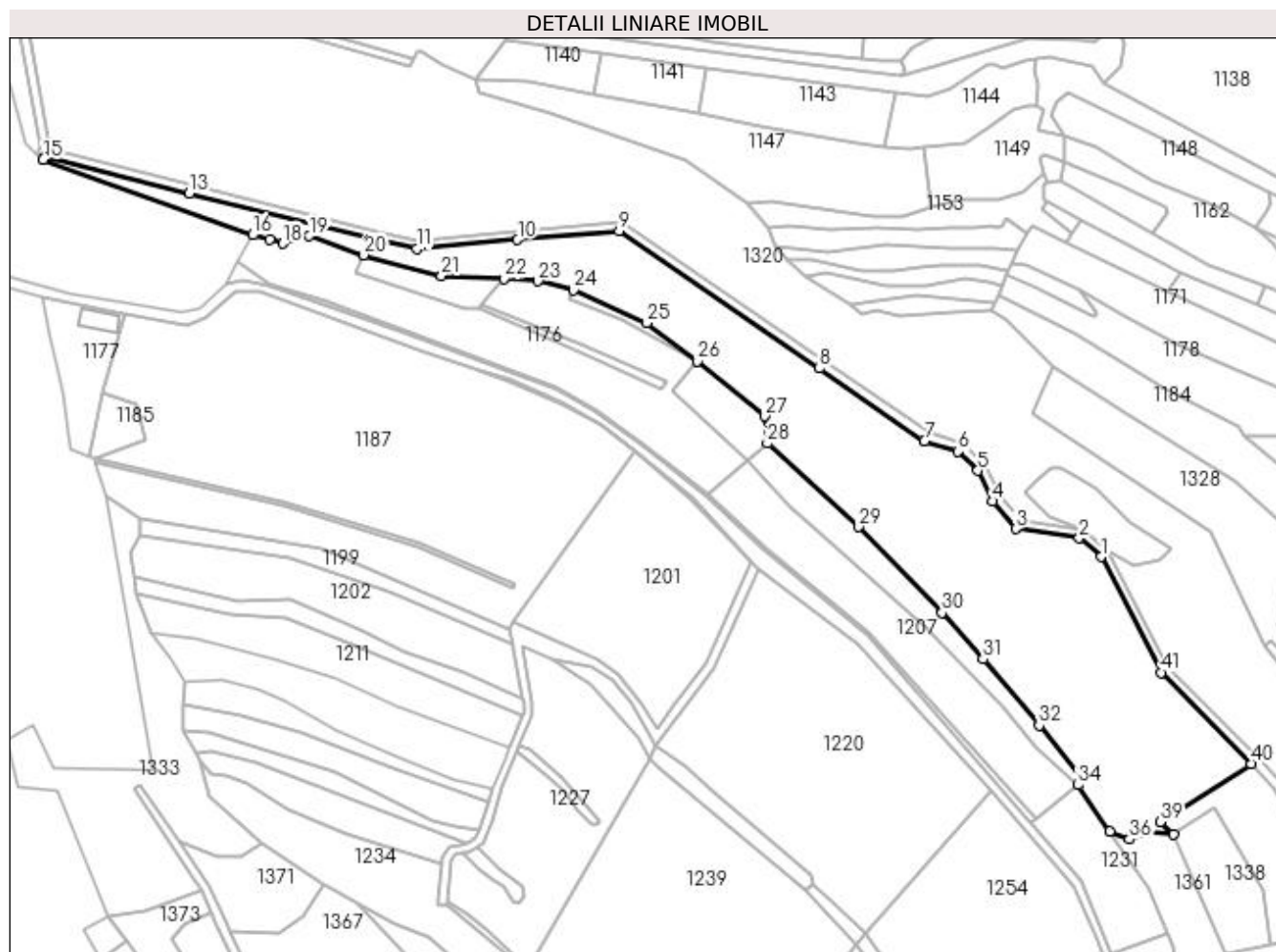
Inscrieri privind dezmembramintele dreptului de proprietate, drepturi reale de garanție și sarcini	Referințe
NU SUNT	

Anexa Nr. 1 La Partea I

Teren

Nr cadastral	Suprafața (mp)*	Observații / Referințe
	21.515	

* Suprafața este determinată în planul de proiecție Stereo 70.



Date referitoare la teren

Crt	Categorie folosință	Intra vilan	Suprafața (mp)	Tarla	Parcelă	Nr. topo	Observații / Referințe
1	faneata	NU	21.515	59	3104/1	-	

Lungime Segmente

1) Valorile lungimilor segmentelor sunt obținute din proiecție în plan.

Punct început	X / Y	Punct sfârșit	X / Y	Lungime segment	Punct început	X / Y	Punct sfârșit	X / Y	Lungime segment	Punct început	X / Y	Punct sfârșit	X / Y	Lungime segment
1	450.141,957 513.298,678	2	450.131,926 513.307,285	13.217	2	450.131,926 513.307,285	3	450.102,706 513.311,534	29.527	3	450.102,706 513.311,534	4	450.092,022 513.324,28	16.633
4	450.092,022 513.324,28	5	450.085,215 513.338,38	15.656	5	450.085,215 513.338,38	6	450.076,013 513.347,233	12.769	6	450.076,013 513.347,233	7	450.060,61 513.352,137	16.165
7	450.060,61 513.352,137	8	450.012,167 513.385,485	58.811	8	450.012,167 513.385,485	9	449.919,709 513.448,938	112.138	9	449.919,709 513.448,938	10	449.872,956 513.444,778	46.938
10	449.872,956 513.444,778	11	449.826,293 513.440,626	46.847	11	449.826,293 513.440,626	12	449.806,907 513.445,041	19.882	12	449.806,907 513.445,041	13	449.721,512 513.466,14	87.963
13	449.721,512 513.466,14	14	449.654,922 513.483,196	68.739	14	449.654,922 513.483,196	15	449.654,078 513.481,667	1.747	15	449.654,078 513.481,667	16	449.750,673 513.447,004	102.626
16	449.750,673 513.447,004	17	449.758,713 513.444,831	8.328	17	449.758,713 513.444,831	18	449.764,754 513.443,028	6.305	18	449.764,754 513.443,028	19	449.776,901 513.446,477	12.627

Punct început	X / Y	Punct sfârșit	X / Y	Lungime segment	Punct început	X / Y	Punct sfârșit	X / Y	Lungime segment	Punct început	X / Y	Punct sfârșit	X / Y	Lungime segment
19	449.776,901 513.446,477	20	449.802,026 513.437,788	26.585	20	449.802,026 513.437,788	21	449.837,869 513.428,297	37.079	21	449.837,869 513.428,297	22	449.866,536 513.426,838	28.704
22	449.866,536 513.426,838	23	449.882,35 513.425,778	15.85	23	449.882,35 513.425,778	24	449.898,637 513.421,587	16.817	24	449.898,637 513.421,587	25	449.932,361 513.406,514	36.939
25	449.932,361 513.406,514	26	449.955,782 513.388,922	29.292	26	449.955,782 513.388,922	27	449.986,961 513.363,437	40.269	27	449.986,961 513.363,437	28	449.987,989 513.350,923	12.556
28	449.987,989 513.350,923	29	450.030,262 513.312,396	57.195	29	450.030,262 513.312,396	30	450.068,621 513.272,946	55.025	30	450.068,621 513.272,946	31	450.087,573 513.251,424	28.677
31	450.087,573 513.251,424	32	450.113,399 513.220,971	39.929	32	450.113,399 513.220,971	33	450.132,928 513.196,514	31.297	33	450.132,928 513.196,514	34	450.131,36 513.193,465	3.429
34	450.131,36 513.193,465	35	450.145,952 513.171,988	25.965	35	450.145,952 513.171,988	36	450.155,148 513.168,399	9.871	36	450.155,148 513.168,399	37	450.163,615 513.172,117	9.247
37	450.163,615 513.172,117	38	450.175,522 513.170,886	11.97	38	450.175,522 513.170,886	39	450.169,247 513.176,499	8.419	39	450.169,247 513.176,499	40	450.211,188 513.203,24	49.741
40	450.211,188 513.203,24	41	450.169,637 513.245,278	59.107	41	450.169,637 513.245,278	1	450.141,957 513.298,678	60.148					

** Lungimile segmentelor sunt determinate în planul de proiecție Stereo 70 și sunt rotunjite la 1 milimetru.

*** Distanța dintre puncte este formată din segmente cumulate ce sunt mai mici decât valoarea 1 milimetru.

**DATE DESPRE IMOBILUL NR. 1325**

Oficiul de Cadastru și Publicitate Imobiliară SIBIU
Biroul de Cadastru și Publicitate Imobiliară Medias

A. Partea I. Descrierea imobilului

TEREN Extravilan

Adresa: Jud. Sibiu

Nr. Crt	Nr cadastral Nr. topografic	Suprafața* (mp)	Observații / Referințe
A1		1.200	Sector cadastral:47 Teren neimprejmuit;

B. Partea II. Proprietari și acte

Inscrieri privitoare la dreptul de proprietate și alte drepturi reale	Referințe
/	
Act Administrativ nr. 314, din 26/11/2007 emis de CONSILIUL LOCAL MEDIAS (HOTARARE DE CONSILIU);	
B1	A1
Intabulare, drept de PROPRIETATE, dobandit prin Lege, cota actuala 1/1 1) MUNICIPIUL MEDIAȘ DOMENIUL PRIVAT, CIF:4240677	

C. Partea III. SARCINI .

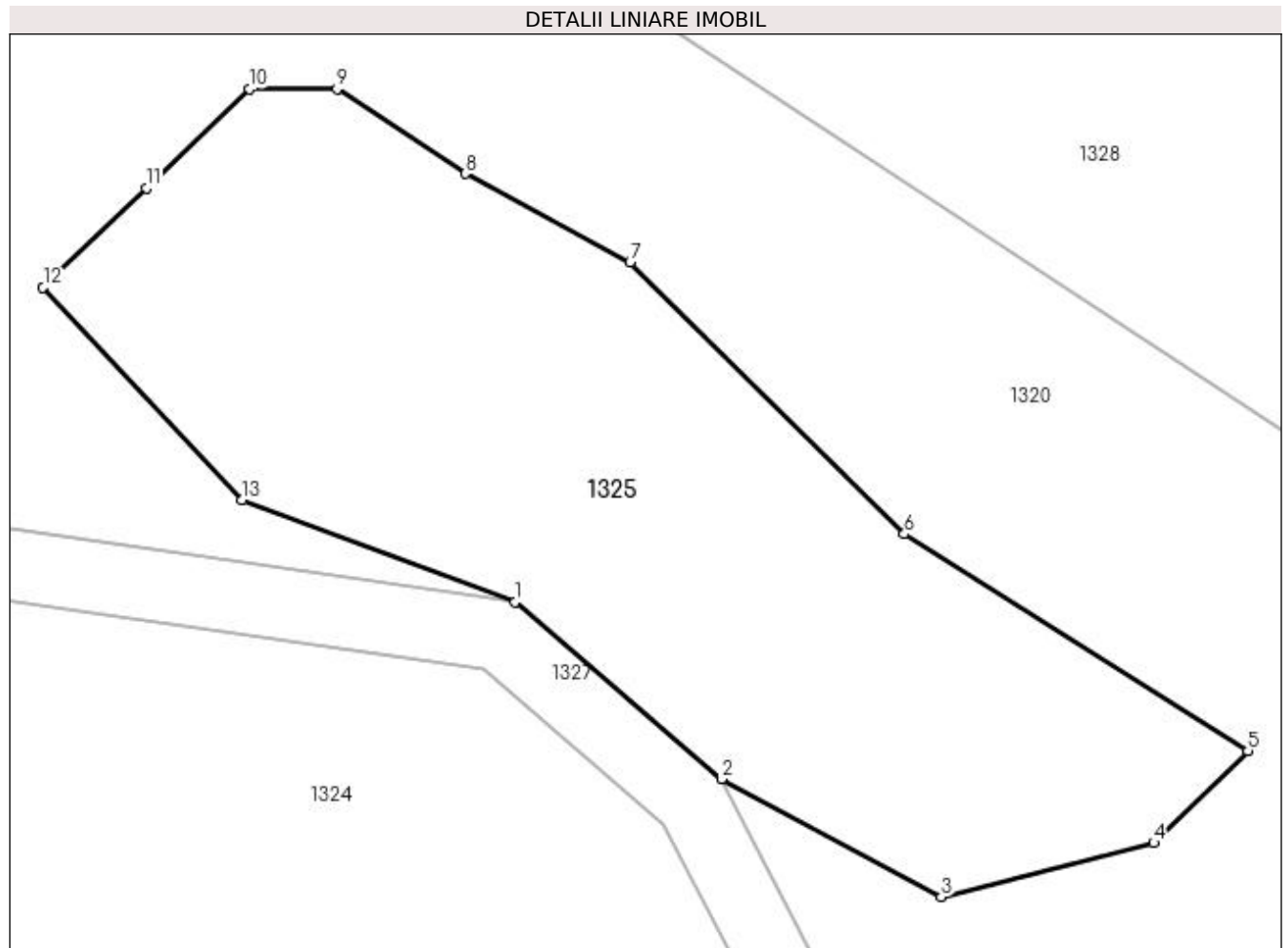
Inscrieri privind dezmembramintele dreptului de proprietate, drepturi reale de garanție și sarcini	Referințe
NU SUNT	

Anexa Nr. 1 La Partea I

Teren

Nr cadastral	Suprafața (mp)*	Observații / Referințe
	1.200	

* Suprafața este determinată în planul de proiecție Stereo 70.



Date referitoare la teren

Crt	Categorie folosință	Intra vilan	Suprafața (mp)	Tarla	Parcelă	Nr. topo	Observații / Referințe
1	arabil	NU	1.200	59	3075	-	

Lungime Segmente

1) Valorile lungimilor segmentelor sunt obținute din proiecție în plan.

Punct început	X / Y	Punct sfârșit	X / Y	Lungime segment (** (m)
1	450.133,65 513.311,076	2	450.145,151 513.301,208	15.154
2	450.145,151 513.301,208	3	450.157,426 513.294,627	13.928
3	450.157,426 513.294,627	4	450.169,276 513.297,643	12.228
4	450.169,276 513.297,643	5	450.174,525 513.302,787	7.35
5	450.174,525 513.302,787	6	450.155,36 513.314,862	22.651

Punct început	X / Y	Punct sfârșit	X / Y	Lungime segment (** (m)
6	450.155,36 513.314,862	7	450.140,052 513.330,005	21.533
7	450.140,052 513.330,005	8	450.130,87 513.334,939	10.423
8	450.130,87 513.334,939	9	450.123,703 513.339,661	8.583
9	450.123,703 513.339,661	10	450.118,803 513.339,661	4.9
10	450.118,803 513.339,661	11	450.113,072 513.334,147	7.953
11	450.113,072 513.334,147	12	450.107,309 513.328,604	7.996
12	450.107,309 513.328,604	13	450.118,426 513.316,753	16.249
13	450.118,426 513.316,753	1	450.133,65 513.311,076	16.249

** Lungimile segmentelor sunt determinate în planul de proiecție Stereo 70 și sunt rotunjite la 1 milimetru.

*** Distanța dintre puncte este formată din segmente cumulate ce sunt mai mici decât valoarea 1 milimetru.

**DATE DESPRE IMOBILUL NR. 1326**

Oficiul de Cadastru și Publicitate Imobiliară SIBIU
Biroul de Cadastru și Publicitate Imobiliară Medias

A. Partea I. Descrierea imobilului

TEREN Extravilan

Adresa: Jud. Sibiu

Nr. Crt	Nr cadastral Nr. topografic	Suprafața* (mp)	Observații / Referințe
A1		1.015	Sector cadastral:47 Teren neimprejmuit;

B. Partea II. Proprietari și acte

Inscrieri privitoare la dreptul de proprietate și alte drepturi reale	Referințe
/	
Act Normativ nr. 7, din 13/03/1996 emis de PARLAMENTUL ROMANIEI (lege);	
B1	A1
1) MUNICIPIUL MEDIAȘ , CIF:4240677, proprietar neidentificat	

C. Partea III. SARCINI .

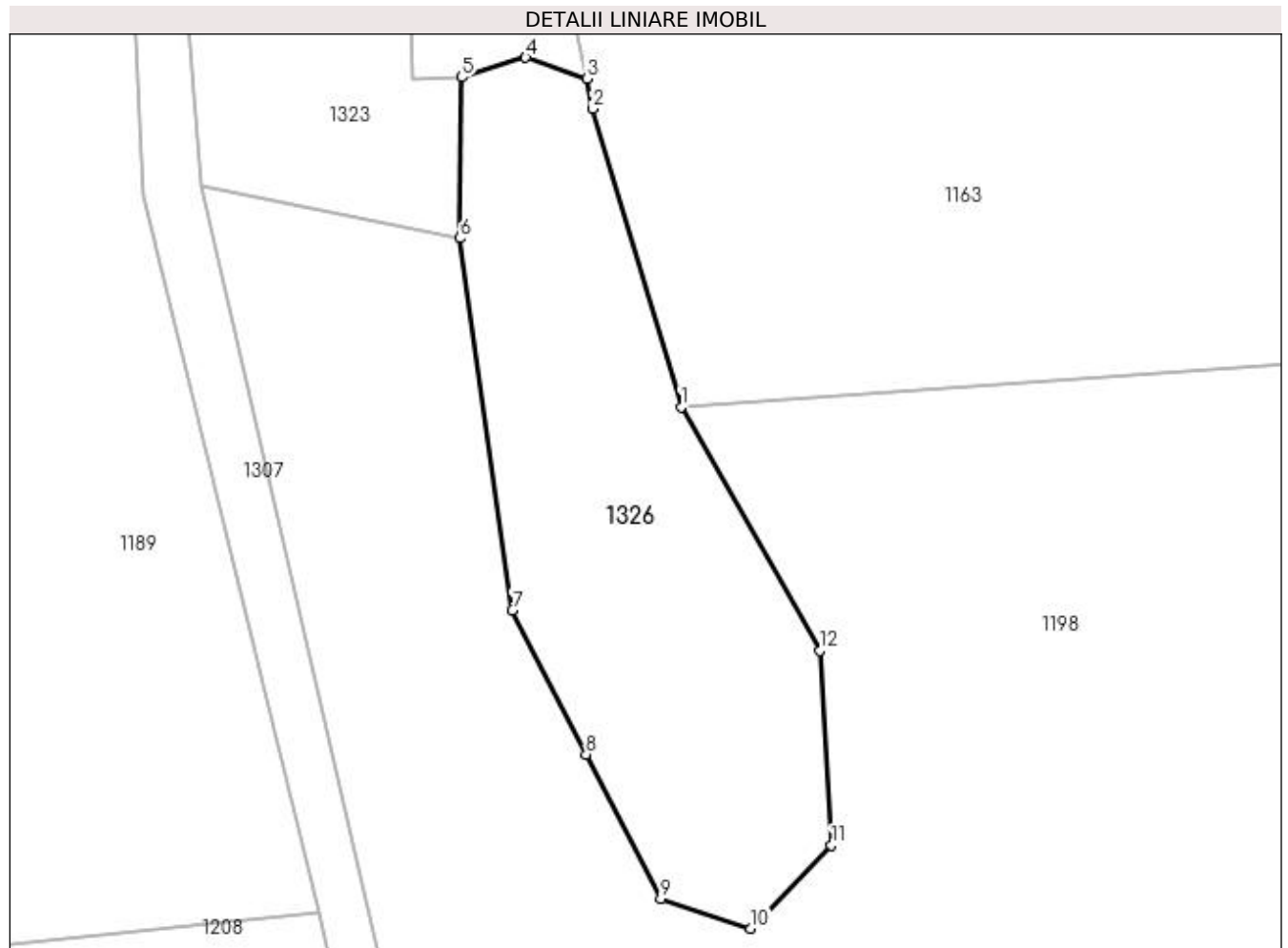
Inscrieri privind dezmembramintele dreptului de proprietate, drepturi reale de garanție și sarcini	Referințe
NU SUNT	

Anexa Nr. 1 La Partea I

Teren

Nr cadastral	Suprafața (mp)*	Observații / Referințe
	1.015	

* Suprafața este determinată în planul de proiecție Stereo 70.



Date referitoare la teren

Crt	Categorie folosință	Intravilan	Suprafața (mp)	Tarla	Parcelă	Nr. topo	Observații / Referințe
1	faneata	NU	1.015	59	3030	-	

Lungime Segmente

1) Valorile lungimilor segmentelor sunt obținute din proiecție în plan.

Punct început	X / Y	Punct sfârșit	X / Y	Lungime segment (** (m)
1	450.535,412 513.324,242	2	450.528,663 513.347,029	23.765
2	450.528,663 513.347,029	3	450.528,204 513.349,31	2.327
3	450.528,204 513.349,31	4	450.523,538 513.350,928	4.938
4	450.523,538 513.350,928	5	450.518,627 513.349,421	5.137
5	450.518,627 513.349,421	6	450.518,485 513.337,14	12.282

Punct început	X / Y	Punct sfârșit	X / Y	Lungime segment (** (m)
6	450.518,485 513.337,14	7	450.522,522 513.308,727	28.699
7	450.522,522 513.308,727	8	450.528,151 513.297,7	12.38
8	450.528,151 513.297,7	9	450.533,838 513.286,675	12.405
9	450.533,838 513.286,675	10	450.540,753 513.284,411	7.276
10	450.540,753 513.284,411	11	450.546,892 513.290,781	8.847
11	450.546,892 513.290,781	12	450.545,989 513.305,623	14.869
12	450.545,989 513.305,623	1	450.535,412 513.324,242	21.414

** Lungimile segmentelor sunt determinate în planul de proiecție Stereo 70 și sunt rotunjite la 1 milimetru.

*** Distanța dintre puncte este formată din segmente cumulate ce sunt mai mici decât valoarea 1 milimetru.

**DATE DESPRE IMOBILUL NR. 1327**

Oficiul de Cadastru și Publicitate Imobiliară SIBIU
Biroul de Cadastru și Publicitate Imobiliară Medias

A. Partea I. Descrierea imobilului

TEREN Extravilan

Adresa: Jud. Sibiu

Nr. Crt	Nr cadastral Nr. topografic	Suprafața* (mp)	Observații / Referințe
A1		3.975	Sector cadastral:47 Teren neimprejmuit;

B. Partea II. Proprietari și acte

Inscrieri privitoare la dreptul de proprietate și alte drepturi reale	Referințe
/	
Act Normativ nr. 7, din 13/03/1996 emis de PARLAMENTUL ROMANIEI (lege);	
B1	A1
Inscrierea provizorie, drept de PROPRIETATE, dobandit prin Lege, cota actuala 1/1 1) MUNICIPIUL MEDIAȘ , CIF:4240677, proprietar neidentificat	

C. Partea III. SARCINI .

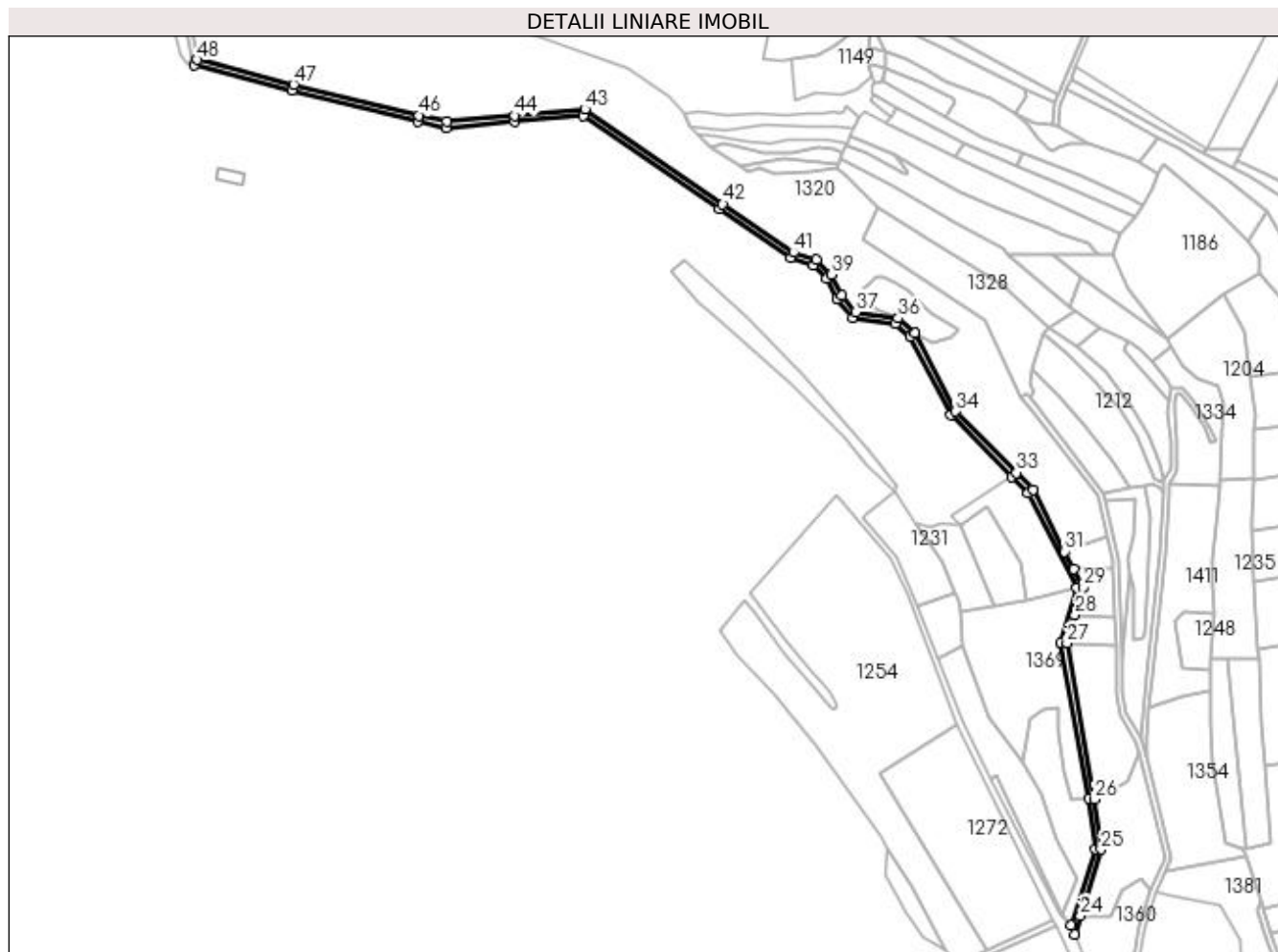
Inscrieri privind dezmembramintele dreptului de proprietate, drepturi reale de garanție și sarcini	Referințe
NU SUNT	

Anexa Nr. 1 La Partea I

Teren

Nr cadastral	Suprafața (mp)*	Observații / Referințe
	3.975	

* Suprafața este determinată în planul de proiecție Stereo 70.



Date referitoare la teren

Crt	Categorie folosință	Intra vilan	Suprafața (mp)	Tarla	Parcelă	Nr. topo	Observații / Referințe
1	drum	NU	3.975	59	3101	-	

Lungime Segmente

1) Valorile lungimilor segmentelor sunt obținute din proiecție în plan.

Punct început	X / Y	Punct sfârșit	X / Y	Lungime segment	Punct început	X / Y	Punct sfârșit	X / Y	Lungime segment	Punct început	X / Y	Punct sfârșit	X / Y	Lungime segment
1	449.654,922 513.483,196	2	449.721,512 513.466,14	68.73 9	2	449.721,512 513.466,14	3	449.806,907 513.445,041	87.96 3	3	449.806,907 513.445,041	4	449.826,293 513.440,626	19.88 2
4	449.826,293 513.440,626	5	449.872,956 513.444,778	46.84 7	5	449.872,956 513.444,778	6	449.919,709 513.448,938	46.93 8	6	449.919,709 513.448,938	7	450.012,167 513.385,485	112.1 38
7	450.012,167 513.385,485	8	450.060,61 513.352,137	58.81 1	8	450.060,61 513.352,137	9	450.076,013 513.347,233	16.16 5	9	450.076,013 513.347,233	10	450.085,215 513.338,38	12.76 9
10	450.085,215 513.338,38	11	450.092,022 513.324,28	15.65 6	11	450.092,022 513.324,28	12	450.102,706 513.311,534	16.63 3	12	450.102,706 513.311,534	13	450.131,926 513.307,285	29.52 7
13	450.131,926 513.307,285	14	450.141,957 513.298,678	13.21 7	14	450.141,957 513.298,678	15	450.169,637 513.245,278	60.14 8	15	450.169,637 513.245,278	16	450.211,188 513.203,24	59.10 7
16	450.211,188 513.203,24	17	450.222,086 513.192,015	15.64 5	17	450.222,086 513.192,015	18	450.255,11 513.127,638	72.35 4	18	450.255,11 513.127,638	19	450.244,429 513.090,188	38.94 3

Punct început	X / Y	Punct sfârșit	X / Y	Lungime segment	Punct început	X / Y	Punct sfârșit	X / Y	Lungime segment	Punct început	X / Y	Punct sfârșit	X / Y	Lungime segment
19	450.244,429 513.090,188	20	450.263,075 512.984,524	107.297	20	450.263,075 512.984,524	21	450.267,606 512.950,16	34.661	21	450.267,606 512.950,16	22	450.251,315 512.898,0	54.645
22	450.251,315 512.898,0	23	450.253,657 512.892,082	6.365	23	450.253,657 512.892,082	24	450.257,549 512.904,542	13.054	24	450.257,549 512.904,542	25	450.271,686 512.949,806	47.42
25	450.271,686 512.949,806	26	450.267,238 512.983,95	34.432	26	450.267,238 512.983,95	27	450.248,528 513.089,976	107.664	27	450.248,528 513.089,976	28	450.254,073 513.109,419	20.218
28	450.254,073 513.109,419	29	450.259,389 513.128,059	19.383	29	450.259,389 513.128,059	30	450.253,109 513.140,302	13.76	30	450.253,109 513.140,302	31	450.246,955 513.152,298	13.482
31	450.246,955 513.152,298	32	450.225,372 513.194,373	47.288	32	450.225,372 513.194,373	33	450.214,045 513.206,04	16.261	33	450.214,045 513.206,04	34	450.172,909 513.247,658	58.517
34	450.172,909 513.247,658	35	450.145,151 513.301,208	60.317	35	450.145,151 513.301,208	36	450.133,65 513.311,076	15.154	36	450.133,65 513.311,076	37	450.104,792 513.315,273	29.162
37	450.104,792 513.315,273	38	450.095,407 513.326,468	14.609	38	450.095,407 513.326,468	39	450.088,505 513.340,764	15.875	39	450.088,505 513.340,764	40	450.078,115 513.350,762	14.419
40	450.078,115 513.350,762	41	450.062,389 513.355,768	16.504	41	450.062,389 513.355,768	42	450.014,433 513.388,781	58.221	42	450.014,433 513.388,781	43	449.920,787 513.453,05	113.579
43	449.920,787 513.453,05	44	449.872,602 513.448,762	48.375	44	449.872,602 513.448,762	45	449.826,567 513.444,666	46.217	45	449.826,567 513.444,666	46	449.807,831 513.448,933	19.215
46	449.807,831 513.448,933	47	449.722,488 513.470,02	87.91	47	449.722,488 513.470,02	48	449.656,918 513.486,814	67.686	48	449.656,918 513.486,814	1	449.654,922 513.483,196	4.132

** Lungimile segmentelor sunt determinate în planul de proiecție Stereo 70 și sunt rotunjite la 1 milimetru.

*** Distanța dintre puncte este formată din segmente cumulate ce sunt mai mici decât valoarea 1 milimetru.

**DATE DESPRE IMOBILUL NR. 1328**

Oficiul de Cadastru și Publicitate Imobiliară SIBIU
Biroul de Cadastru și Publicitate Imobiliară Medias

A. Partea I. Descrierea imobilului

TEREN Extravilan

Adresa: Jud. Sibiu

Nr. Crt	Nr cadastral Nr. topografic	Suprafața* (mp)	Observații / Referințe
A1		4.100	Sector cadastral:47 Teren neimprejmuit;

B. Partea II. Proprietari și acte

Inscrieri privitoare la dreptul de proprietate și alte drepturi reale	Referințe
/	
Act Administrativ nr. 314, din 26/11/2007 emis de CONSILIUL LOCAL MEDIAS (HOTARARE DE CONSILIU);	
B1	A1
Intabulare, drept de PROPRIETATE, dobandit prin Lege, cota actuala 1/1 1) MUNICIPIUL MEDIAȘ DOMENIUL PRIVAT, CIF:4240677	

C. Partea III. SARCINI .

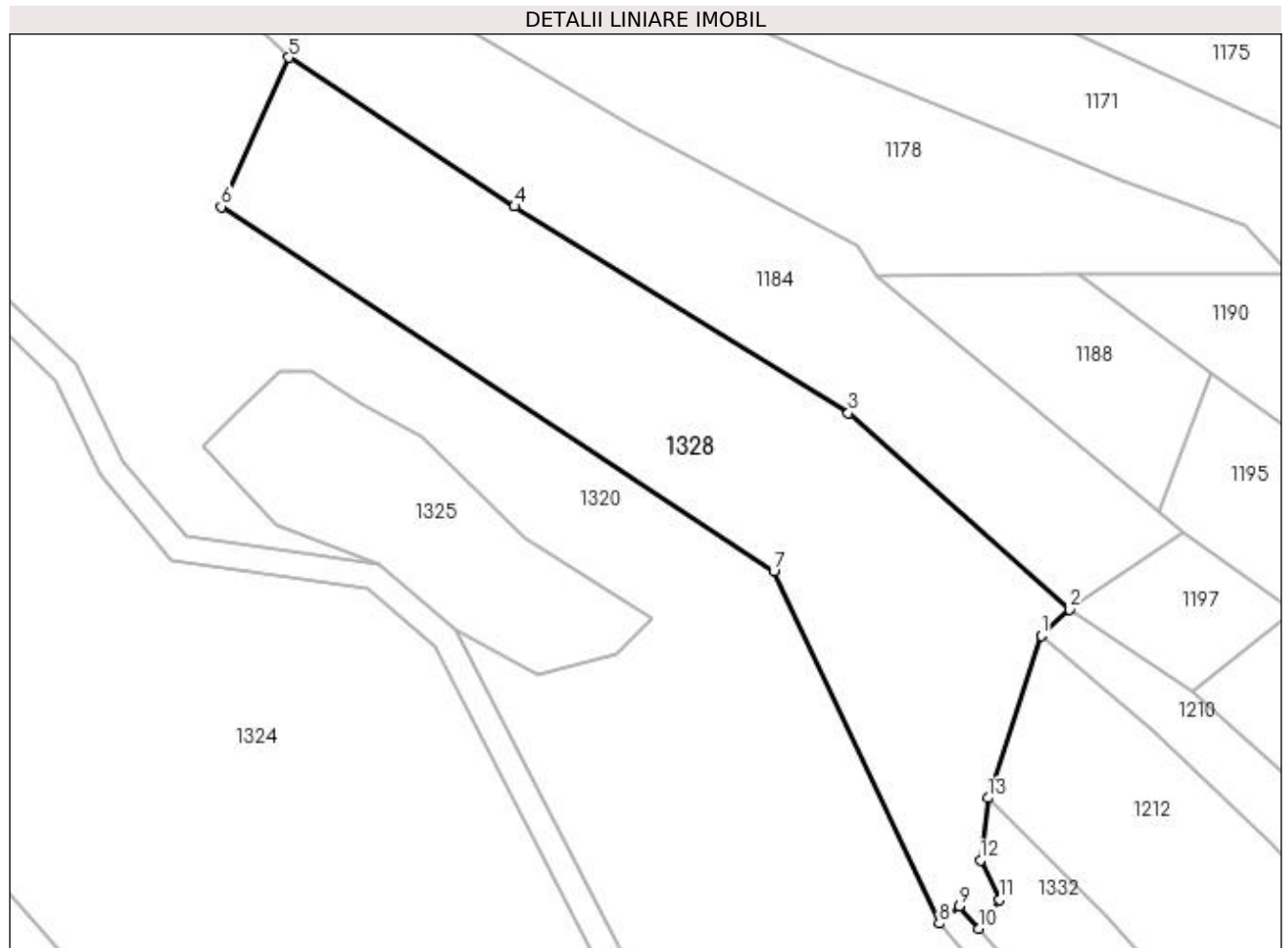
Inscrieri privind dezmembramintele dreptului de proprietate, drepturi reale de garanție și sarcini	Referințe
NU SUNT	

Anexa Nr. 1 La Partea I

Teren

Nr cadastral	Suprafața (mp)*	Observații / Referințe
	4.100	

* Suprafața este determinată în planul de proiecție Stereo 70.



Date referitoare la teren

Crt	Categorie folosință	Intra vilan	Suprafața (mp)	Tarla	Parcelă	Nr. topo	Observații / Referințe
1	arabil	NU	4.100	59	3084/4	-	

Lungime Segmente

1) Valorile lungimilor segmentelor sunt obținute din proiecție în plan.

Punct început	X / Y	Punct sfârșit	X / Y	Lungime segment (** (m)
1	450.232,589 513.300,281	2	450.236,842 513.304,259	5.823
2	450.236,842 513.304,259	3	450.203,785 513.333,533	44.156
3	450.203,785 513.333,533	4	450.153,916 513.364,39	58.643
4	450.153,916 513.364,39	5	450.120,246 513.386,584	40.328
5	450.120,246 513.386,584	6	450.110,128 513.364,332	24.444

Punct început	X / Y	Punct sfârşit	X / Y	Lungime segment (** (m)
6	450.110,128 513.364,332	7	450.192,657 513.309,87	98.879
7	450.192,657 513.309,87	8	450.217,35 513.257,377	58.011
8	450.217,35 513.257,377	9	450.220,381 513.259,987	4.0
9	450.220,381 513.259,987	10	450.223,282 513.256,618	4.446
10	450.223,282 513.256,618	11	450.226,418 513.260,914	5.319
11	450.226,418 513.260,914	12	450.223,512 513.266,791	6.557
12	450.223,512 513.266,791	13	450.224,612 513.276,094	9.368
13	450.224,612 513.276,094	1	450.232,589 513.300,281	25.469

** Lungimile segmentelor sunt determinate în planul de proiecție Stereo 70 și sunt rotunjite la 1 milimetru.

*** Distanța dintre puncte este formată din segmente cumulate ce sunt mai mici decât valoarea 1 milimetru.

**DATE DESPRE IMOBILUL NR. 1329**

Oficiul de Cadastru și Publicitate Imobiliară SIBIU
Biroul de Cadastru și Publicitate Imobiliară Medias

A. Partea I. Descrierea imobilului

TEREN Extravilan

Adresa: Jud. Sibiu

Nr. Crt	Nr cadastral Nr. topografic	Suprafața* (mp)	Observații / Referințe
A1		4.826	Sector cadastral:47 Teren neimprejmuit;

B. Partea II. Proprietari și acte

Inscrieri privitoare la dreptul de proprietate și alte drepturi reale	Referințe
/	
Act Normativ nr. 7, din 13/03/1996 emis de PARLAMENTUL ROMANIEI (lege);	
B1	A1
Inscrierea provizorie, drept de PROPRIETATE, dobandit prin Lege, cota actuala 1/1 1) MUNICIPIUL MEDIAȘ , CIF:4240677, proprietar neidentificat	

C. Partea III. SARCINI .

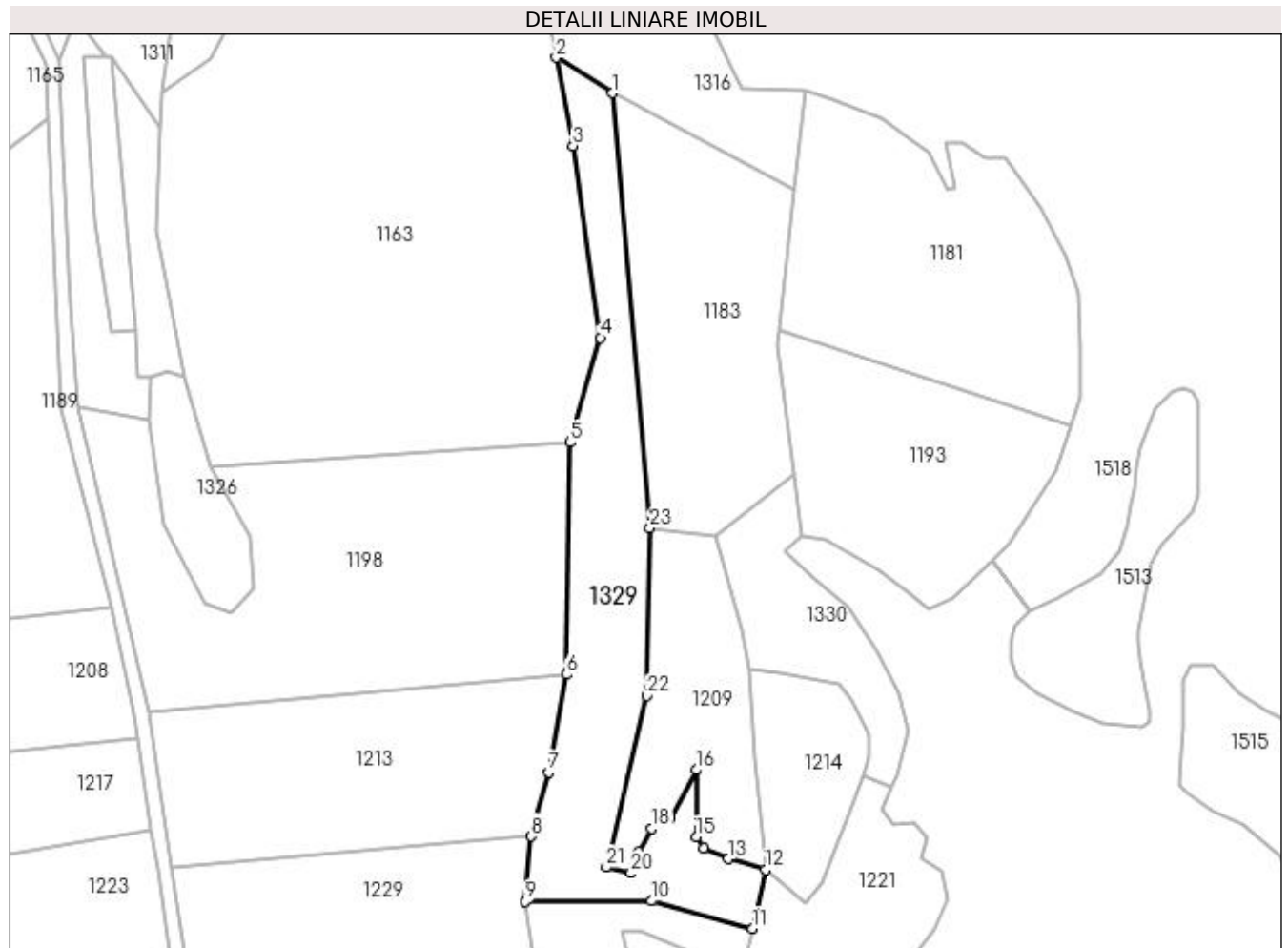
Inscrieri privind dezmembramintele dreptului de proprietate, drepturi reale de garanție și sarcini	Referințe
NU SUNT	

Anexa Nr. 1 La Partea I

Teren

Nr cadastral	Suprafața (mp)*	Observații / Referințe
	4.826	

* Suprafața este determinată în planul de proiecție Stereo 70.



Date referitoare la teren

Crt	Categorie folosință	Intra vilan	Suprafața (mp)	Tarla	Parcelă	Nr. topo	Observații / Referințe
1	faneata	NU	4.826	59	3036	-	

Lungime Segmente

1) Valorile lungimilor segmentelor sunt obținute din proiecție în plan.

Punct început	X / Y	Punct sfârșit	X / Y	Lungime segment (** (m)
1	450.645,928 513.427,325	2	450.630,445 513.437,11	18.316
3	450.635,076 513.412,834	4	450.642,565 513.360,004	53.358
5	450.634,163 513.331,219	6	450.633,167 513.267,351	63.876
7	450.628,408 513.240,448	8	450.623,55 513.222,798	18.306
9	450.621,941 513.204,881	10	450.656,724 513.204,991	34.783

Punct început	X / Y	Punct sfârșit	X / Y	Lungime segment (** (m)
2	450.630,445 513.437,11	3	450.635,076 513.412,834	24.714
4	450.642,565 513.360,004	5	450.634,163 513.331,219	29.986
6	450.633,167 513.267,351	7	450.628,408 513.240,448	27.321
8	450.623,55 513.222,798	9	450.621,941 513.204,881	17.989
10	450.656,724 513.204,991	11	450.684,556 513.197,438	28.839

Punct început	X / Y	Punct sfârșit	X / Y	Lungime segment (** (m)
11	450.684,556 513.197,438	12	450.688,111 513.213,569	16.518
13	450.677,852 513.216,566	14	450.670,997 513.219,613	7.502
15	450.669,019 513.222,577	16	450.669,012 513.241,08	18.503
17	450.661,727 513.227,826	18	450.656,784 513.224,985	5.701
19	450.653,2 513.218,44	20	450.651,014 513.212,697	6.145
21	450.644,228 513.214,306	22	450.655,416 513.261,468	48.471
23	450.656,232 513.307,735	1	450.645,928 513.427,325	120.033

Punct început	X / Y	Punct sfârșit	X / Y	Lungime segment (** (m)
12	450.688,111 513.213,569	13	450.677,852 513.216,566	10.688
14	450.670,997 513.219,613	15	450.669,019 513.222,577	3.563
16	450.669,012 513.241,08	17	450.661,727 513.227,826	15.124
18	450.656,784 513.224,985	19	450.653,2 513.218,44	7.462
20	450.651,014 513.212,697	21	450.644,228 513.214,306	6.974
22	450.655,416 513.261,468	23	450.656,232 513.307,735	46.273

** Lungimile segmentelor sunt determinate în planul de proiecție Stereo 70 și sunt rotunjite la 1 milimetru.

*** Distanța dintre puncte este formată din segmente cumulate ce sunt mai mici decât valoarea 1 milimetru.

**DATE DESPRE IMOBILUL NR. 1330**

Oficiul de Cadastru și Publicitate Imobiliară SIBIU
Biroul de Cadastru și Publicitate Imobiliară Medias

A. Partea I. Descrierea imobilului

TEREN Extravilan

Adresa: Jud. Sibiu

Nr. Crt	Nr cadastral Nr. topografic	Suprafața* (mp)	Observații / Referințe
A1		1.640	Sector cadastral:47 Teren neimpregmuit;

B. Partea II. Proprietari și acte

Inscrieri privitoare la dreptul de proprietate și alte drepturi reale	Referințe
/	
Act Normativ nr. 7, din 13/03/1996 emis de PARLAMENTUL ROMANIEI (lege);	
B1	A1
Inscrierea provizorie, drept de PROPRIETATE, dobandit prin Lege, cota actuala 1/1 1) MUNICIPIUL MEDIAȘ , CIF:4240677, proprietar neidentificat	

C. Partea III. SARCINI .

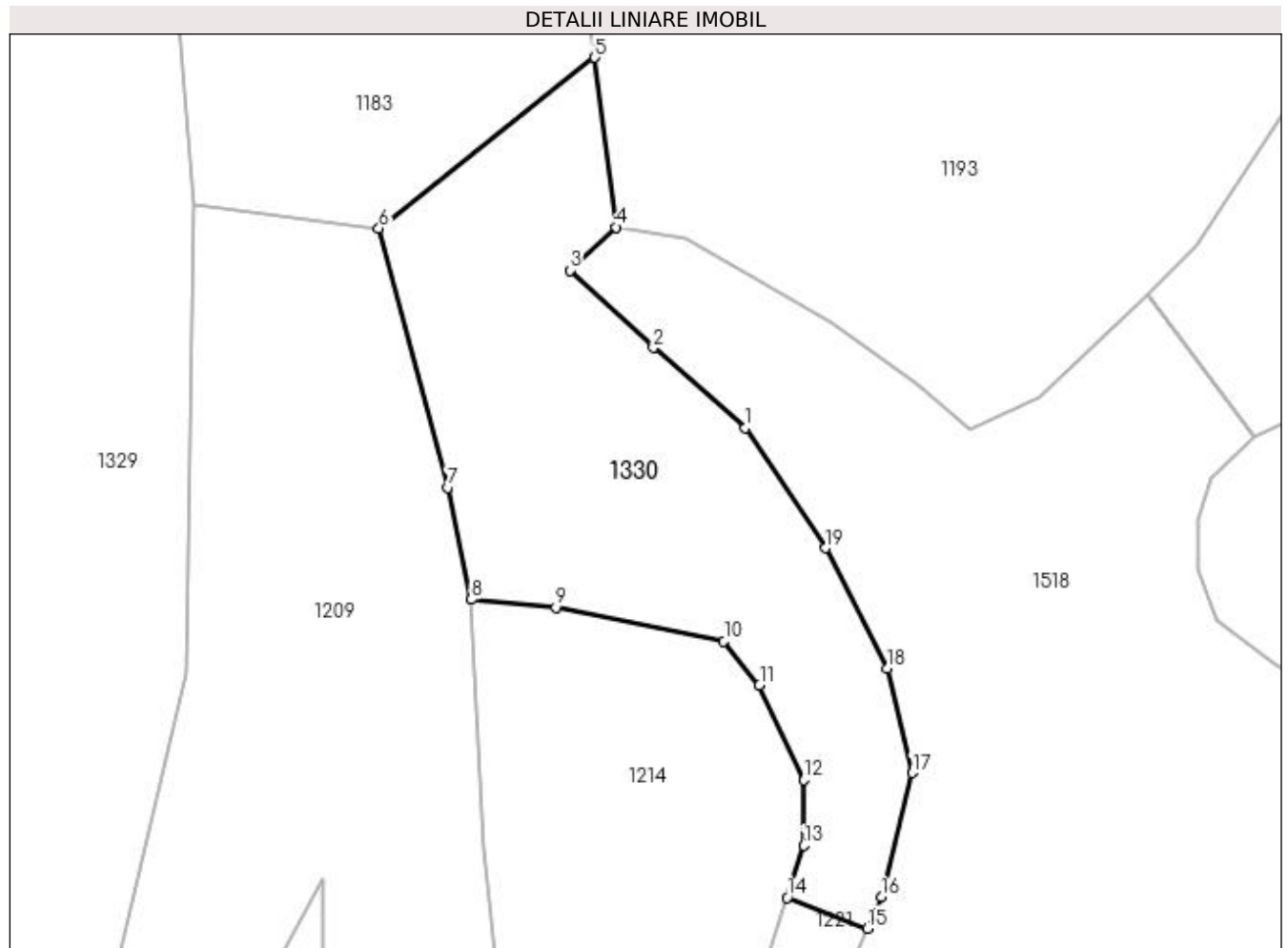
Inscrieri privind dezmembramintele dreptului de proprietate, drepturi reale de garanție și sarcini	Referințe
NU SUNT	

Anexa Nr. 1 La Partea I

Teren

Nr cadastral	Suprafața (mp)*	Observații / Referințe
	1.640	

* Suprafața este determinată în planul de proiecție Stereo 70.



Date referitoare la teren

Crt	Categorie folosință	Intravilan	Suprafața (mp)	Tarla	Parcelă	Nr. topo	Observații / Referințe
1	faneata	NU	1.640	59	3034	-	

Lungime Segmente

1) Valorile lungimilor segmentelor sunt obținute din proiecție în plan.

Punct început	X / Y	Punct sfârșit	X / Y	Lungime segment (** (m)
1	450.710,692 513.285,666	2	450.701,593 513.293,564	12.048
2	450.701,593 513.293,564	3	450.693,337 513.301,198	11.245
3	450.693,337 513.301,198	4	450.697,942 513.305,464	6.278
4	450.697,942 513.305,464	5	450.695,813 513.322,205	16.876
5	450.695,813 513.322,205	6	450.674,487 513.305,333	27.194

Punct început	X / Y	Punct sfârșit	X / Y	Lungime segment (** (m)
6	450.674,487 513.305,333	7	450.681,305 513.279,76	26.467
7	450.681,305 513.279,76	8	450.683,617 513.268,71	11.288
8	450.683,617 513.268,71	9	450.691,955 513.267,931	8.375
9	450.691,955 513.267,931	10	450.708,566 513.264,584	16.945
10	450.708,566 513.264,584	11	450.712,084 513.260,268	5.568
11	450.712,084 513.260,268	12	450.716,465 513.250,895	10.347
12	450.716,465 513.250,895	13	450.716,465 513.244,42	6.475
13	450.716,465 513.244,42	14	450.714,821 513.239,292	5.385
14	450.714,821 513.239,292	15	450.722,725 513.236,234	8.475
15	450.722,725 513.236,234	16	450.724,117 513.239,334	3.398
16	450.724,117 513.239,334	17	450.727,15 513.251,608	12.643
17	450.727,15 513.251,608	18	450.724,727 513.261,91	10.584
18	450.724,727 513.261,91	19	450.718,627 513.273,788	13.353
19	450.718,627 513.273,788	1	450.710,692 513.285,666	14.285

** Lungimile segmentelor sunt determinate în planul de proiecție Stereo 70 și sunt rotunjite la 1 milimetru.

*** Distanța dintre puncte este formată din segmente cumulate ce sunt mai mici decât valoarea 1 milimetru.

**DATE DESPRE IMOBILUL NR. 1331**

Oficiul de Cadastru și Publicitate Imobiliară SIBIU
Biroul de Cadastru și Publicitate Imobiliară Medias

A. Partea I. Descrierea imobilului

TEREN Necunoscut

Adresa: Loc. Medias, Jud. Sibiu

Nr. Crt	Nr cadastral Nr. topografic	Suprafața* (mp)	Observații / Referințe
A1		5.000	Sector cadastral:47 Teren neimprejmuit;

B. Partea II. Proprietari și acte

Inscrieri privitoare la dreptul de proprietate și alte drepturi reale	Referințe
/	
Act Administrativ nr. 314, din 26/11/2007 emis de CONSILIUL LOCAL MEDIAS (HOTARARE DE CONSILIU);	
B1	A1
Intabulare, drept de PROPRIETATE, dobandit prin Lege, cota actuala 1/1 1) MUNICIPIUL MEDIAȘ DOMENIUL PRIVAT, CIF:4240677	

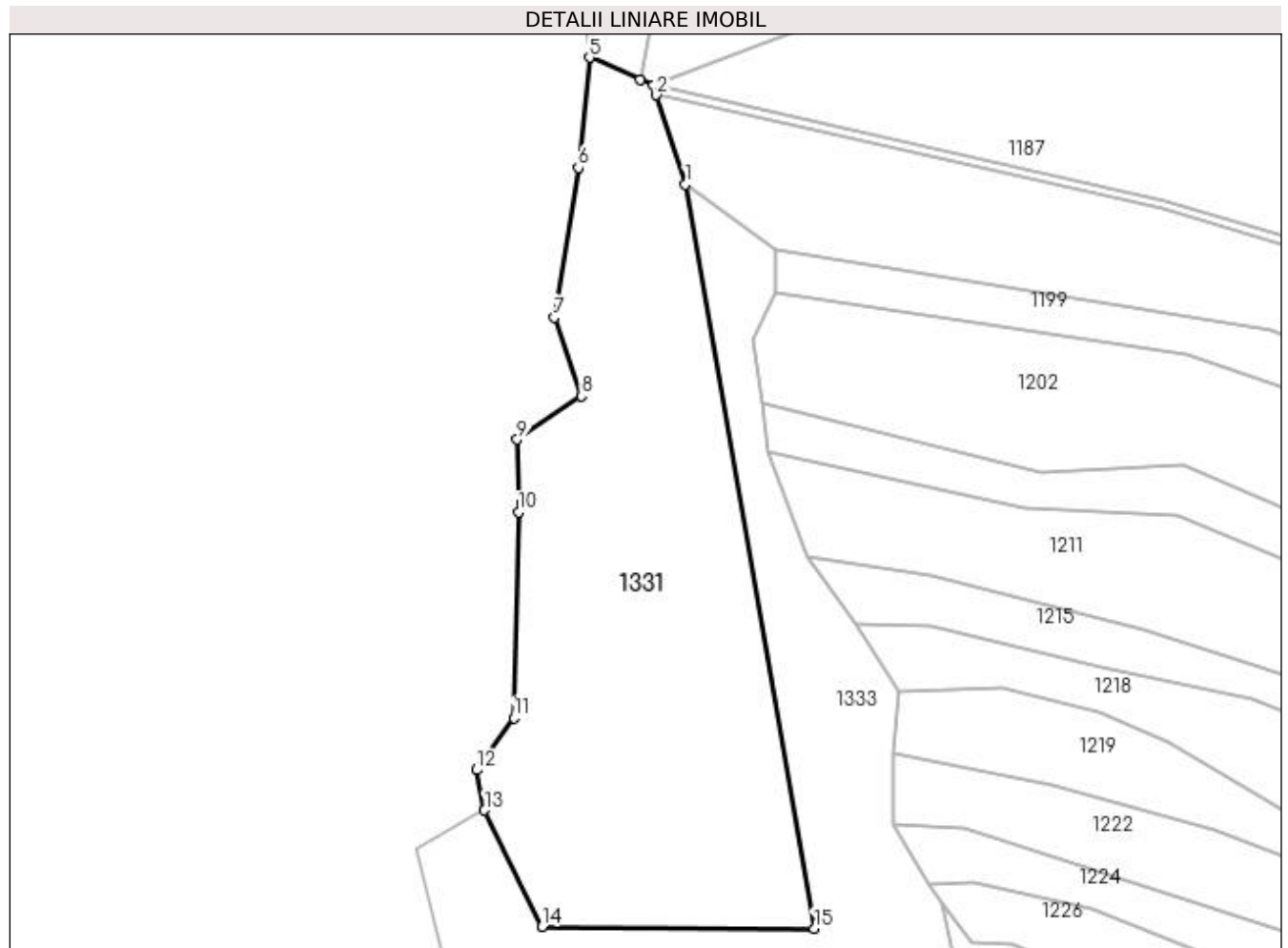
C. Partea III. SARCINI .

Inscrieri privind dezmembramintele dreptului de proprietate, drepturi reale de garanție și sarcini	Referințe
NU SUNT	

Anexa Nr. 1 La Partea I**Teren**

Nr cadastral	Suprafața (mp)*	Observații / Referințe
	5.000	

* Suprafața este determinată în planul de proiecție Stereo 70.

**Date referitoare la teren**

Crt	Categorie folosință	Intra vilan	Suprafața (mp)	Tarla	Parcelă	Nr. topo	Observații / Referințe
1	faneata	NU	4.669	59	3154/2	-	
2	faneata	DA	331	59	3154/2	-	

Lungime Segmente

1) Valorile lungimilor segmentelor sunt obținute din proiecție în plan.

Punct început	X / Y	Punct sfârșit	X / Y	Lungime segment (** (m)
1	449.683,148 513.326,865	2	449.678,166 513.342,018	15.951
2	449.678,166 513.342,018	3	449.677,65 513.343,589	1.654
3	449.677,65 513.343,589	4	449.675,424 513.344,57	2.433
4	449.675,424 513.344,57	5	449.666,86 513.348,343	9.357

Punct început	X / Y	Punct sfârşit	X / Y	Lungime segment (** (m)
5	449.666,86 513.348,343	6	449.664,971 513.329,671	18.767
6	449.664,971 513.329,671	7	449.660,874 513.304,306	25.694
7	449.660,874 513.304,306	8	449.665,519 513.291,009	14.085
8	449.665,519 513.291,009	9	449.654,604 513.283,647	13.165
9	449.654,604 513.283,647	10	449.654,84 513.271,31	12.34
10	449.654,84 513.271,31	11	449.654,012 513.236,497	34.823
11	449.654,012 513.236,497	12	449.647,745 513.227,642	10.848
12	449.647,745 513.227,642	13	449.649,055 513.220,799	6.967
13	449.649,055 513.220,799	14	449.658,811 513.201,035	22.04
14	449.658,811 513.201,035	15	449.704,973 513.200,788	46.163
15	449.704,973 513.200,788	1	449.683,148 513.326,865	127.952

** Lungimile segmentelor sunt determinate în planul de proiecție Stereo 70 și sunt rotunjite la 1 milimetru.

*** Distanța dintre puncte este formată din segmente cumulate ce sunt mai mici decât valoarea 1 milimetru.

**DATE DESPRE IMOBILUL NR. 1332**

Oficiul de Cadastru și Publicitate Imobiliară SIBIU
Biroul de Cadastru și Publicitate Imobiliară Medias

A. Partea I. Descrierea imobilului

TEREN Extravilan

Adresa: Jud. Sibiu

Nr. Crt	Nr cadastral Nr. topografic	Suprafața* (mp)	Observații / Referințe
A1		1.560	Sector cadastral:47 Teren neimprejmuit;

B. Partea II. Proprietari și acte

Inscrieri privitoare la dreptul de proprietate și alte drepturi reale	Referințe
/	
Act Normativ nr. 7, din 13/03/1996 emis de PARLAMENTUL ROMANIEI (lege);	
B1	A1
Inscrierea provizorie, drept de PROPRIETATE, dobandit prin Lege, cota actuala 1/1 1) MUNICIPIUL MEDIAȘ , CIF:4240677, proprietar neidentificat	

C. Partea III. SARCINI .

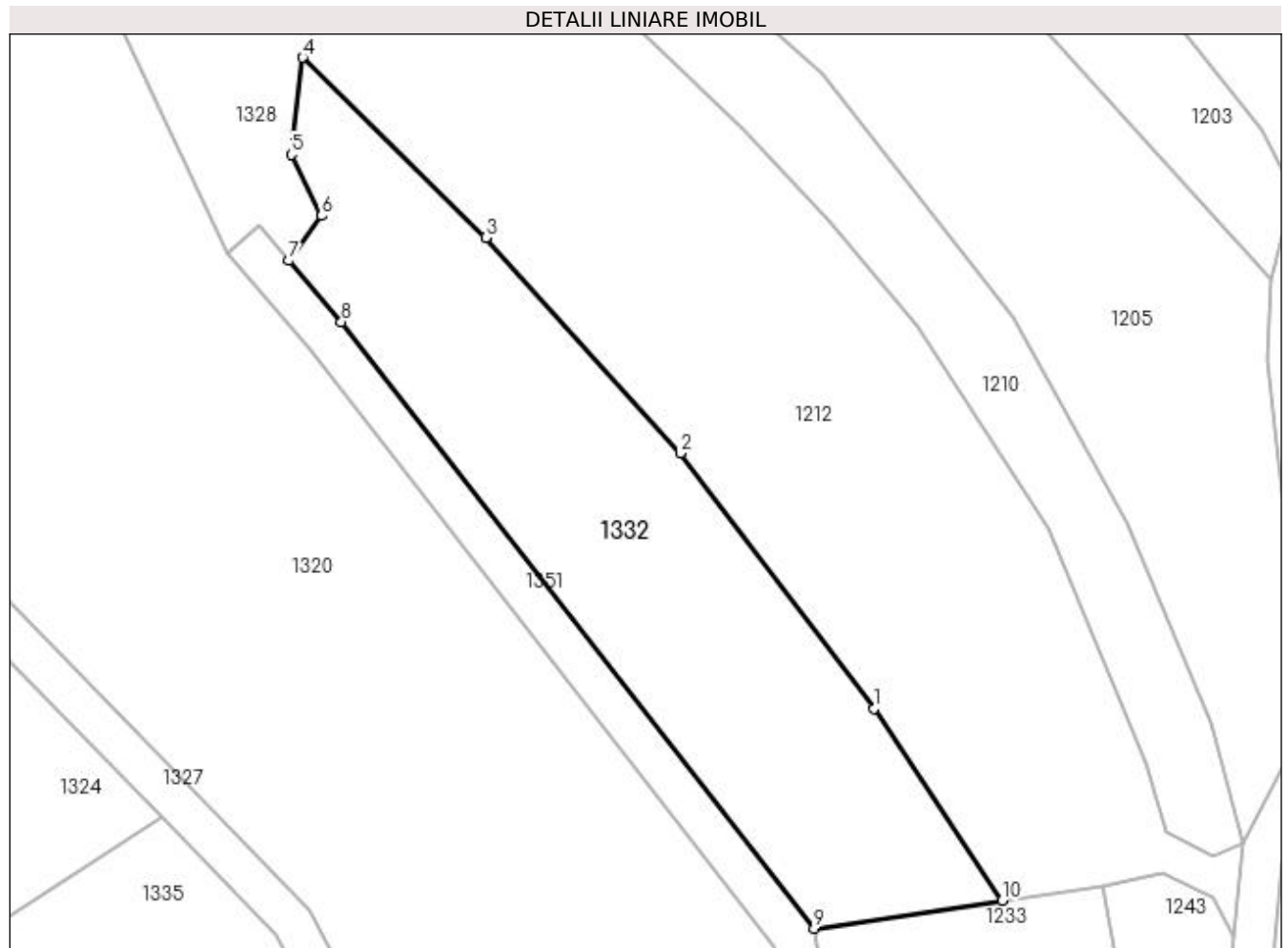
Inscrieri privind dezmembramintele dreptului de proprietate, drepturi reale de garanție și sarcini	Referințe
NU SUNT	

Anexa Nr. 1 La Partea I

Teren

Nr cadastral	Suprafața (mp)*	Observații / Referințe
	1.560	

* Suprafața este determinată în planul de proiecție Stereo 70.



Date referitoare la teren

Crt	Categorie folosință	Intra vilan	Suprafața (mp)	Tarla	Parcelă	Nr. topo	Observații / Referințe
1	arabil	NU	1.560	59	3082	-	

Lungime Segmente

1) Valorile lungimilor segmentelor sunt obținute din proiecție în plan.

Punct început	X / Y	Punct sfârșit	X / Y	Lungime segment (** (m)
1	450.279,451 513.213,669	2	450.260,848 513.238,142	30.741
2	450.260,848 513.238,142	3	450.242,191 513.258,816	27.848
3	450.242,191 513.258,816	4	450.224,612 513.276,094	24.648
4	450.224,612 513.276,094	5	450.223,512 513.266,791	9.368
5	450.223,512 513.266,791	6	450.226,418 513.260,914	6.557

Punct început	X / Y	Punct sfârșit	X / Y	Lungime segment (** (m)
6	450.226,418 513.260,914	7	450.223,282 513.256,618	5.319
7	450.223,282 513.256,618	8	450.228,322 513.250,765	7.724
8	450.228,322 513.250,765	9	450.273,68 513.192,581	73.774
9	450.273,68 513.192,581	10	450.291,727 513.195,252	18.244
10	450.291,727 513.195,252	1	450.279,451 513.213,669	22.133

** Lungimile segmentelor sunt determinate în planul de proiecție Stereo 70 și sunt rotunjite la 1 milimetru.

*** Distanța dintre puncte este formată din segmente cumulate ce sunt mai mici decât valoarea 1 milimetru.

**DATE DESPRE IMOBILUL NR. 1333**

Oficiul de Cadastru și Publicitate Imobiliară SIBIU
Biroul de Cadastru și Publicitate Imobiliară Medias

A. Partea I. Descrierea imobilului

TEREN Necunoscut

Adresa: Loc. Medias, Jud. Sibiu

Nr. Crt	Nr cadastral Nr. topografic	Suprafața* (mp)	Observații / Referințe
A1		5.906	Sector cadastral:47 Teren neimprejmuit;

B. Partea II. Proprietari și acte

Inscrieri privitoare la dreptul de proprietate și alte drepturi reale		Referințe
/		
Act Normativ nr. 7, din 13/03/1996 emis de PARLAMENTUL ROMANIEI (lege);		
B1	Inscrierea provizorie, drept de PROPRIETATE, dobandit prin Lege, cota actuala 1/1 1) MUNICIPIUL MEDIAȘ , CIF:4240677, proprietar neidentificat	A1

C. Partea III. SARCINI .

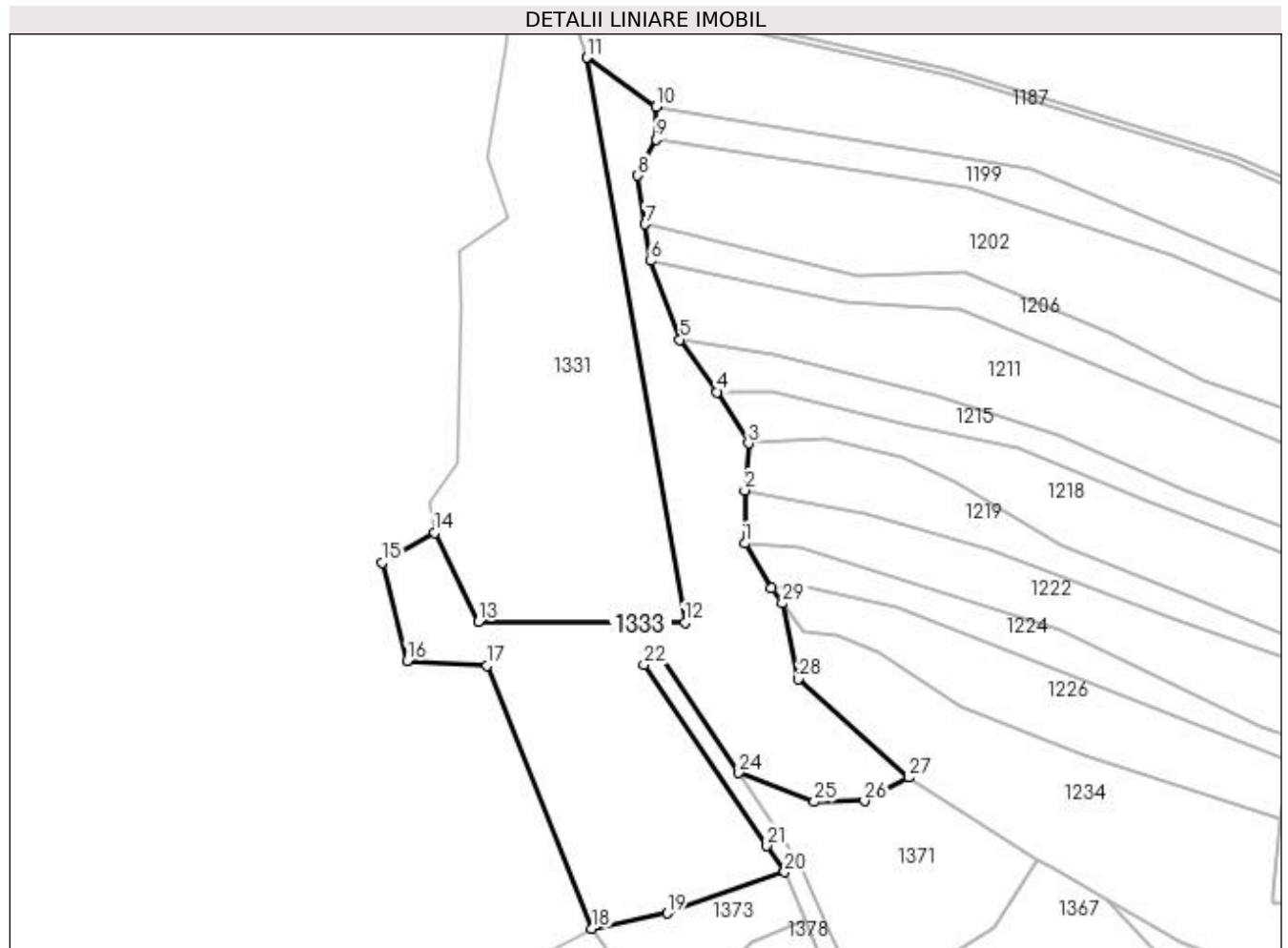
Inscrieri privind dezmembramintele dreptului de proprietate, drepturi reale de garanție și sarcini	Referințe
NU SUNT	

Anexa Nr. 1 La Partea I

Teren

Nr cadastral	Suprafața (mp)*	Observații / Referințe
	5.906	

* Suprafața este determinată în planul de proiecție Stereo 70.



Date referitoare la teren

Crt	Categorie folosință	Intra vilan	Suprafața (mp)	Tarla	Parcelă	Nr. topo	Observații / Referințe
1	faneata	NU	5.849	59	3153	-	
2	faneata	DA	57	59	3153	-	

Lungime Segmente

1) Valorile lungimilor segmentelor sunt obținute din proiecție în plan.

Punct început	X / Y	Punct sfârșit	X / Y	Lungime segment (** (m)
1	449.718,344 513.218,463	2	449.718,342 513.230,317	11.854
3	449.719,177 513.240,835	4	449.712,161 513.252,254	13.402
5	449.703,862 513.263,934	6	449.697,282 513.281,504	18.761
7	449.696,059 513.289,701	8	449.694,438 513.300,563	10.982

Punct început	X / Y	Punct sfârșit	X / Y	Lungime segment (** (m)
2	449.718,342 513.230,317	3	449.719,177 513.240,835	10.551
4	449.712,161 513.252,254	5	449.703,862 513.263,934	14.329
6	449.697,282 513.281,504	7	449.696,059 513.289,701	8.288
8	449.694,438 513.300,563	9	449.698,512 513.308,584	8.997

Punct început	X / Y	Punct sfârșit	X / Y	Lungime segment (** (m)	Punct început	X / Y	Punct sfârșit	X / Y	Lungime segment (** (m)
9	449.698,512 513.308,584	10	449.698,512 513.315,942	7.358	10	449.698,512 513.315,942	11	449.683,148 513.326,865	18.852
11	449.683,148 513.326,865	12	449.704,973 513.200,788	127.952	12	449.704,973 513.200,788	13	449.658,811 513.201,035	46.163
13	449.658,811 513.201,035	14	449.649,055 513.220,799	22.04	14	449.649,055 513.220,799	15	449.637,456 513.214,22	13.336
15	449.637,456 513.214,22	16	449.642,913 513.192,289	22.599	16	449.642,913 513.192,289	17	449.660,794 513.191,19	17.915
17	449.660,794 513.191,19	18	449.684,187 513.132,534	63.149	18	449.684,187 513.132,534	19	449.701,105 513.135,926	17.254
19	449.701,105 513.135,926	20	449.727,245 513.145,105	27.705	20	449.727,245 513.145,105	21	449.723,265 513.150,964	7.083
21	449.723,265 513.150,964	22	449.695,826 513.191,358	48.832	22	449.695,826 513.191,358	23	449.699,135 513.193,606	4.0
23	449.699,135 513.193,606	24	449.717,013 513.167,287	31.817	24	449.717,013 513.167,287	25	449.733,86 513.160,809	18.049
25	449.733,86 513.160,809	26	449.745,063 513.160,997	11.205	26	449.745,063 513.160,997	27	449.754,851 513.166,233	11.1
27	449.754,851 513.166,233	28	449.730,298 513.188,244	32.974	28	449.730,298 513.188,244	29	449.726,741 513.205,118	17.245
29	449.726,741 513.205,118	30	449.724,294 513.208,425	4.114	30	449.724,294 513.208,425	1	449.718,344 513.218,463	11.668

** Lungimile segmentelor sunt determinate în planul de proiecție Stereo 70 și sunt rotunjite la 1 milimetru.

*** Distanța dintre puncte este formată din segmente cumulate ce sunt mai mici decât valoarea 1 milimetru.

**DATE DESPRE IMOBILUL NR. 1334**

Oficiul de Cadastru și Publicitate Imobiliară SIBIU
Biroul de Cadastru și Publicitate Imobiliară Medias

A. Partea I. Descrierea imobilului

TEREN Extravilan

Adresa: Jud. Sibiu

Nr. Crt	Nr cadastral Nr. topografic	Suprafața* (mp)	Observații / Referințe
A1		2.376	Sector cadastral:47 Teren neimprejmuit;

B. Partea II. Proprietari și acte

Inscrieri privitoare la dreptul de proprietate și alte drepturi reale	Referințe
/	
Act Normativ nr. 7, din 13/03/1996 emis de PARLAMENTUL ROMANIEI (lege);	
B1	A1
Inscrierea provizorie, drept de PROPRIETATE, dobandit prin Lege, cota actuala 1/1 1) MUNICIPIUL MEDIAȘ , CIF:4240677, proprietar neidentificat	

C. Partea III. SARCINI .

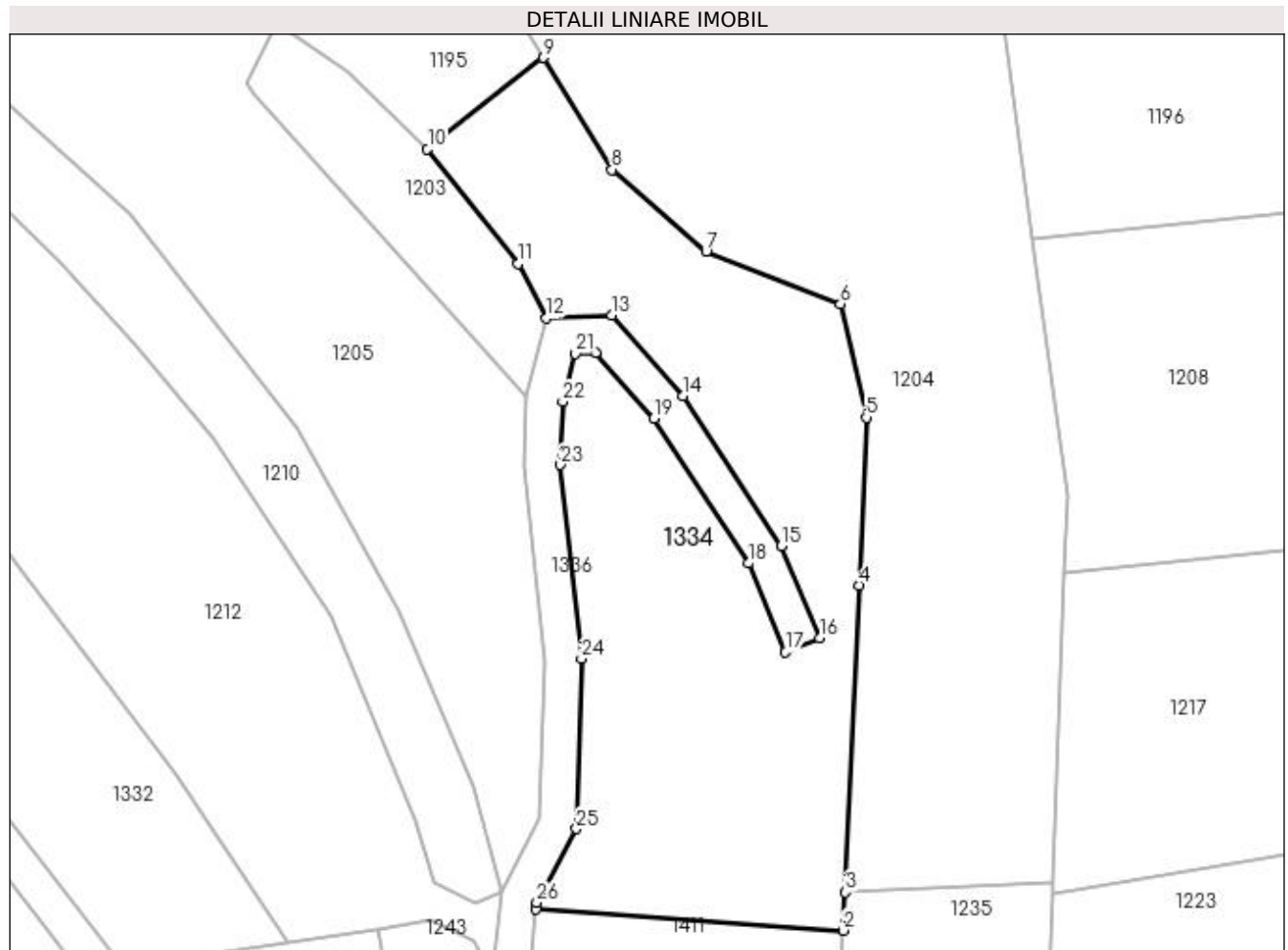
Inscrieri privind dezmembramintele dreptului de proprietate, drepturi reale de garanție și sarcini	Referințe
NU SUNT	

Anexa Nr. 1 La Partea I

Teren

Nr cadastral	Suprafața (mp)*	Observații / Referințe
	2.376	

* Suprafața este determinată în planul de proiecție Stereo 70.



Date referitoare la teren

Crt	Categorie folosință	Intra vilan	Suprafața (mp)	Tarla	Parcelă	Nr. topo	Observații / Referințe
1	faneata	NU	2.376	59	3095/2	-	

Lungime Segmente

1) Valorile lungimilor segmentelor sunt obținute din proiecție în plan.

Punct început	X / Y	Punct sfârșit	X / Y	Lungime segment (** (m)
1	450.318,65 513.198,971	2	450.352,08 513.196,623	33.513
3	450.352,329 513.200,759	4	450.353,788 513.234,172	33.444
5	450.354,585 513.252,43	6	450.351,791 513.264,757	12.639
7	450.337,153 513.270,475	8	450.326,905 513.279,384	13.579
9	450.319,385 513.291,562	10	450.306,827 513.281,643	16.003

Punct început	X / Y	Punct sfârșit	X / Y	Lungime segment (** (m)
2	450.352,08 513.196,623	3	450.352,329 513.200,759	4.144
4	450.353,788 513.234,172	5	450.354,585 513.252,43	18.276
6	450.351,791 513.264,757	7	450.337,153 513.270,475	15.716
8	450.326,905 513.279,384	9	450.319,385 513.291,562	14.312
10	450.306,827 513.281,643	11	450.316,691 513.269,155	15.914

Punct început	X / Y	Punct sfârșit	X / Y	Lungime segment (** (m)
11	450.316,691 513.269,155	12	450.319,781 513.263,226	6.686
13	450.326,881 513.263,575	14	450.334,651 513.254,758	11.752
15	450.345,328 513.238,452	16	450.349,497 513.228,438	10.847
17	450.345,804 513.226,901	18	450.341,778 513.236,572	10.476
19	450.331,462 513.252,328	20	450.325,154 513.259,485	9.54
21	450.322,916 513.259,375	22	450.321,559 513.254,138	5.41
23	450.321,285 513.247,257	24	450.323,592 513.226,182	21.201
25	450.323,032 513.207,675	26	450.318,713 513.199,642	9.12

Punct început	X / Y	Punct sfârșit	X / Y	Lungime segment (** (m)
12	450.319,781 513.263,226	13	450.326,881 513.263,575	7.108
14	450.334,651 513.254,758	15	450.345,328 513.238,452	19.491
16	450.349,497 513.228,438	17	450.345,804 513.226,901	4.0
18	450.341,778 513.236,572	19	450.331,462 513.252,328	18.833
20	450.325,154 513.259,485	21	450.322,916 513.259,375	2.241
22	450.321,559 513.254,138	23	450.321,285 513.247,257	6.886
24	450.323,592 513.226,182	25	450.323,032 513.207,675	18.516
26	450.318,713 513.199,642	1	450.318,65 513.198,971	0.674

** Lungimile segmentelor sunt determinate în planul de proiecție Stereo 70 și sunt rotunjite la 1 milimetru.

*** Distanța dintre puncte este formată din segmente cumulate ce sunt mai mici decât valoarea 1 milimetru.

**DATE DESPRE IMOBILUL NR. 1335**

Oficiul de Cadastru și Publicitate Imobiliară SIBIU
Biroul de Cadastru și Publicitate Imobiliară Medias

A. Partea I. Descrierea imobilului

TEREN Extravilan

Adresa: Jud. Sibiu

Nr. Crt	Nr cadastral Nr. topografic	Suprafața* (mp)	Observații / Referințe
A1		2.530	Sector cadastral:47 Teren neimprejmuit;

B. Partea II. Proprietari și acte

Inscrieri privitoare la dreptul de proprietate și alte drepturi reale		Referințe
/		
Act Normativ nr. 7, din 13/03/1996 emis de PARLAMENTUL ROMANIEI (lege);		
B1	Inscrierea provizorie, drept de PROPRIETATE, dobandit prin Lege, cota actuala 1/1 1) MUNICIPIUL MEDIAȘ , CIF:4240677, proprietar neidentificat	A1

C. Partea III. SARCINI .

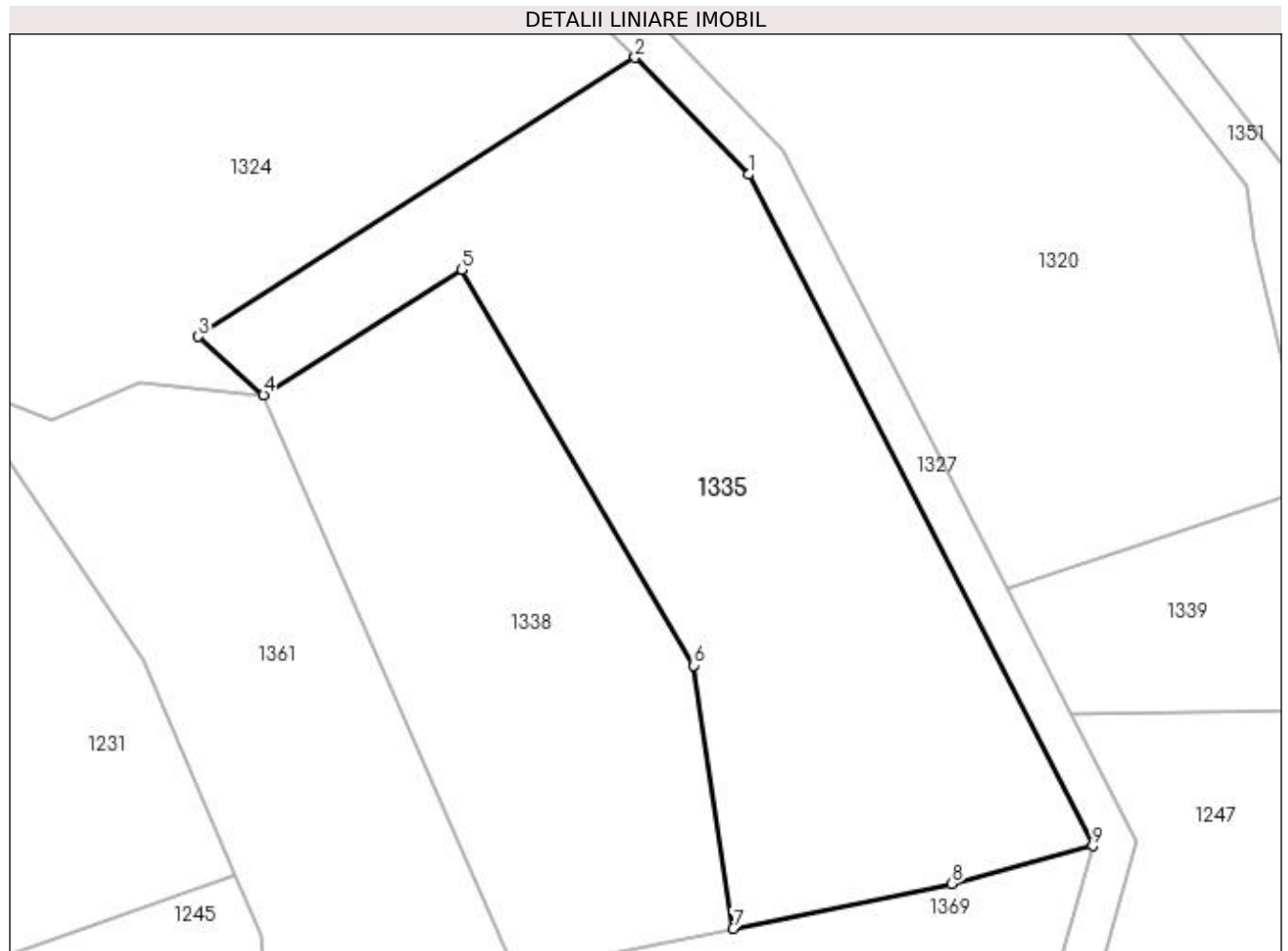
Inscrieri privind dezmembramintele dreptului de proprietate, drepturi reale de garanție și sarcini	Referințe
NU SUNT	

Anexa Nr. 1 La Partea I

Teren

Nr cadastral	Suprafața (mp)*	Observații / Referințe
	2.530	

* Suprafața este determinată în planul de proiecție Stereo 70.



Date referitoare la teren

Crt	Categorie folosință	Intra vilan	Suprafața (mp)	Tarla	Parcelă	Nr. topo	Observații / Referințe
1	faneata	NU	2.530	59	3105	-	

Lungime Segmente

1) Valorile lungimilor segmentelor sunt obținute din proiecție în plan.

Punct început	X / Y	Punct sfârșit	X / Y	Lungime segment (** (m)
1	450.222,086 513.192,015	2	450.211,188 513.203,24	15.645
2	450.211,188 513.203,24	3	450.169,247 513.176,499	49.741
3	450.169,247 513.176,499	4	450.175,522 513.170,886	8.419
4	450.175,522 513.170,886	5	450.194,55 513.182,903	22.505
5	450.194,55 513.182,903	6	450.216,815 513.144,953	43.999

Punct început	X / Y	Punct sfârșit	X / Y	Lungime segment (** (m)
6	450.216,815 513.144,953	7	450.220,6 513.119,714	25.521
7	450.220,6 513.119,714	8	450.241,57 513.124,006	21.405
8	450.241,57 513.124,006	9	450.255,11 513.127,638	14.018
9	450.255,11 513.127,638	1	450.222,086 513.192,015	72.354

** Lungimile segmentelor sunt determinate în planul de proiecție Stereo 70 și sunt rotunjite la 1 milimetru.

*** Distanța dintre puncte este formată din segmente cumulate ce sunt mai mici decât valoarea 1 milimetru.

**DATE DESPRE IMOBILUL NR. 1336**

Oficiul de Cadastru și Publicitate Imobiliară SIBIU
Biroul de Cadastru și Publicitate Imobiliară Medias

A. Partea I. Descrierea imobilului

TEREN Extravilan

Adresa: Jud. Sibiu

Nr. Crt	Nr cadastral Nr. topografic	Suprafața* (mp)	Observații / Referințe
A1		1.156	Sector cadastral:47 Teren neimprejmuit;

B. Partea II. Proprietari și acte

Inscrieri privitoare la dreptul de proprietate și alte drepturi reale	Referințe
/	
Act Normativ nr. 7, din 13/03/1996 emis de PARLAMENTUL ROMANIEI (lege);	
B1	A1
Inscrierea provizorie, drept de PROPRIETATE, dobandit prin Lege, cota actuala 1/1 1) MUNICIPIUL MEDIAȘ , CIF:4240677, proprietar neidentificat	

C. Partea III. SARCINI .

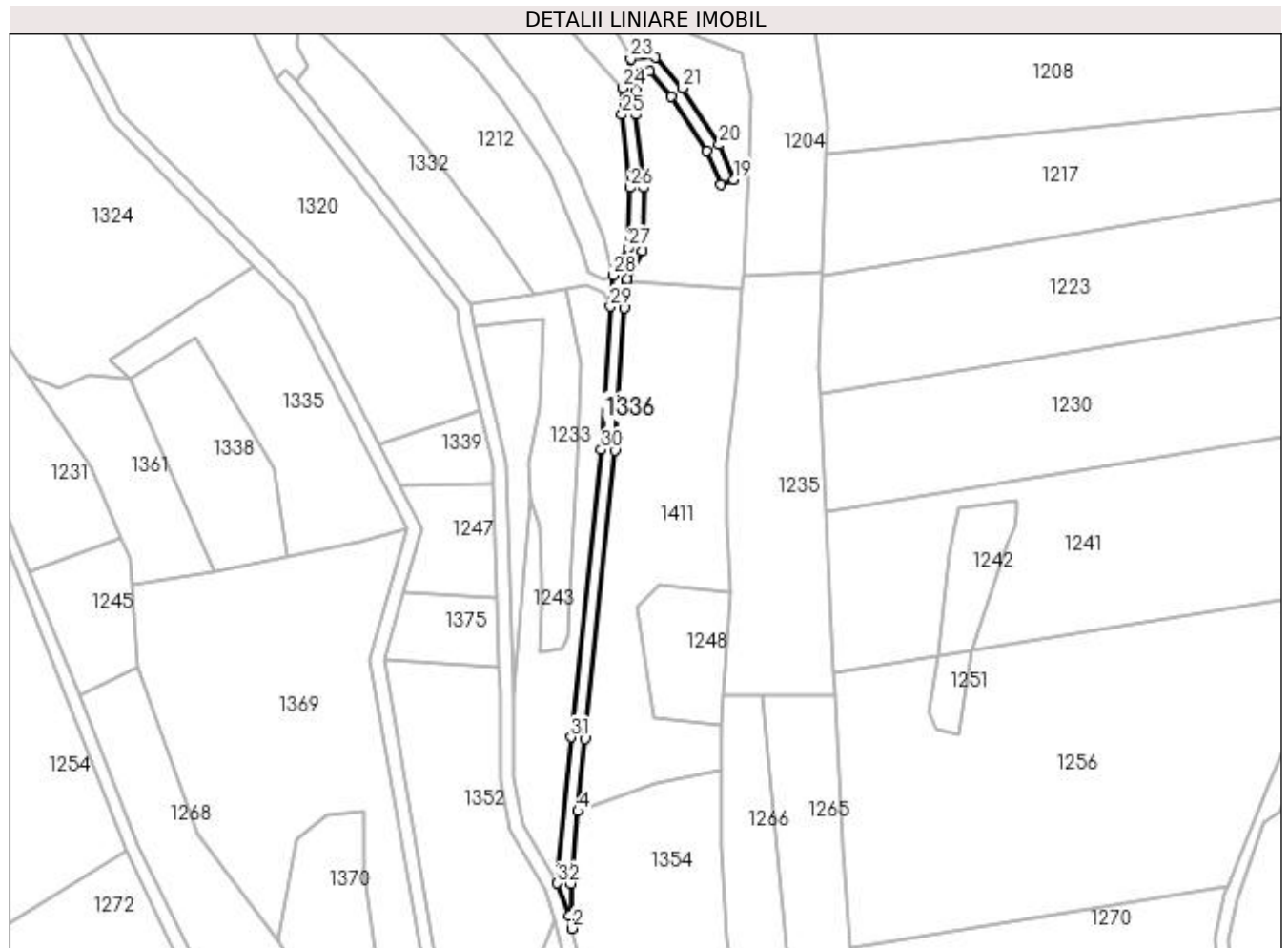
Inscrieri privind dezmembramintele dreptului de proprietate, drepturi reale de garanție și sarcini	Referințe
NU SUNT	

Anexa Nr. 1 La Partea I

Teren

Nr cadastral	Suprafața (mp)*	Observații / Referințe
	1.156	

* Suprafața este determinată în planul de proiecție Stereo 70.



Date referitoare la teren

Crt	Categorie folosință	Intra vilan	Suprafața (mp)	Tarla	Parcelă	Nr. topo	Observații / Referințe
1	drum	NU	1.156	59	3090	-	

Lungime Segmente

1) Valorile lungimilor segmentelor sunt obținute din proiecție în plan.

Punct început	X / Y	Punct sfârșit	X / Y	Lungime segment (** (m)	Punct început	X / Y	Punct sfârșit	X / Y	Lungime segment (** (m)
1	450.301,934 513.016,206	2	450.302,807 513.012,524	3.784	2	450.302,807 513.012,524	3	450.302,62 513.025,391	12.869
3	450.302,62 513.025,391	4	450.304,587 513.046,313	21.015	4	450.304,587 513.046,313	5	450.306,555 513.067,235	21.015
5	450.306,555 513.067,235	6	450.315,242 513.150,211	83.429	6	450.315,242 513.150,211	7	450.317,939 513.191,47	41.347
7	450.317,939 513.191,47	8	450.318,65 513.198,971	7.535	8	450.318,65 513.198,971	9	450.318,713 513.199,642	0.674
9	450.318,713 513.199,642	10	450.323,032 513.207,675	9.12	10	450.323,032 513.207,675	11	450.323,592 513.226,182	18.516

Punct început	X / Y	Punct sfârșit	X / Y	Lungime segment (** (m)
11	450.323,592 513.226,182	12	450.321,285 513.247,257	21.201
13	450.321,559 513.254,138	14	450.322,916 513.259,375	5.41
15	450.325,154 513.259,485	16	450.331,462 513.252,328	9.54
17	450.341,778 513.236,572	18	450.345,804 513.226,901	10.476
19	450.349,497 513.228,438	20	450.345,328 513.238,452	10.847
21	450.334,651 513.254,758	22	450.326,881 513.263,575	11.752
23	450.319,781 513.263,226	24	450.317,579 513.254,726	8.78
25	450.317,276 513.247,119	26	450.319,585 513.226,024	21.22
27	450.319,062 513.208,738	28	450.314,807 513.200,824	8.986
29	450.313,951 513.191,789	30	450.311,255 513.150,55	41.327
31	450.302,575 513.067,631	32	450.298,617 513.025,55	42.267

Punct început	X / Y	Punct sfârșit	X / Y	Lungime segment (** (m)
12	450.321,285 513.247,257	13	450.321,559 513.254,138	6.886
14	450.322,916 513.259,375	15	450.325,154 513.259,485	2.241
16	450.331,462 513.252,328	17	450.341,778 513.236,572	18.833
18	450.345,804 513.226,901	19	450.349,497 513.228,438	4.0
20	450.345,328 513.238,452	21	450.334,651 513.254,758	19.491
22	450.326,881 513.263,575	23	450.319,781 513.263,226	7.108
24	450.317,579 513.254,726	25	450.317,276 513.247,119	7.614
26	450.319,585 513.226,024	27	450.319,062 513.208,738	17.294
28	450.314,807 513.200,824	29	450.313,951 513.191,789	9.075
30	450.311,255 513.150,55	31	450.302,575 513.067,631	83.372
32	450.298,617 513.025,55	1	450.301,934 513.016,206	9.915

** Lungimile segmentelor sunt determinate în planul de proiecție Stereo 70 și sunt rotunjite la 1 milimetru.

*** Distanța dintre puncte este formată din segmente cumulate ce sunt mai mici decât valoarea 1 milimetru.

**DATE DESPRE IMOBILUL NR. 1337**

Oficiul de Cadastru și Publicitate Imobiliară SIBIU
Biroul de Cadastru și Publicitate Imobiliară Medias

A. Partea I. Descrierea imobilului

TEREN Extravilan

Adresa: Jud. Sibiu

Nr. Crt	Nr cadastral Nr. topografic	Suprafața* (mp)	Observații / Referințe
A1		828	Sector cadastral:47 Teren neimprejmuit;

B. Partea II. Proprietari și acte

Inscrieri privitoare la dreptul de proprietate și alte drepturi reale	Referințe
/	
Act Normativ nr. 7, din 13/03/1996 emis de PARLAMENTUL ROMANIEI (lege);	
B1	A1
Inscrierea provizorie, drept de PROPRIETATE, dobandit prin Lege, cota actuala 1/1 1) MUNICIPIUL MEDIAȘ , CIF:4240677, proprietar neidentificat	

C. Partea III. SARCINI .

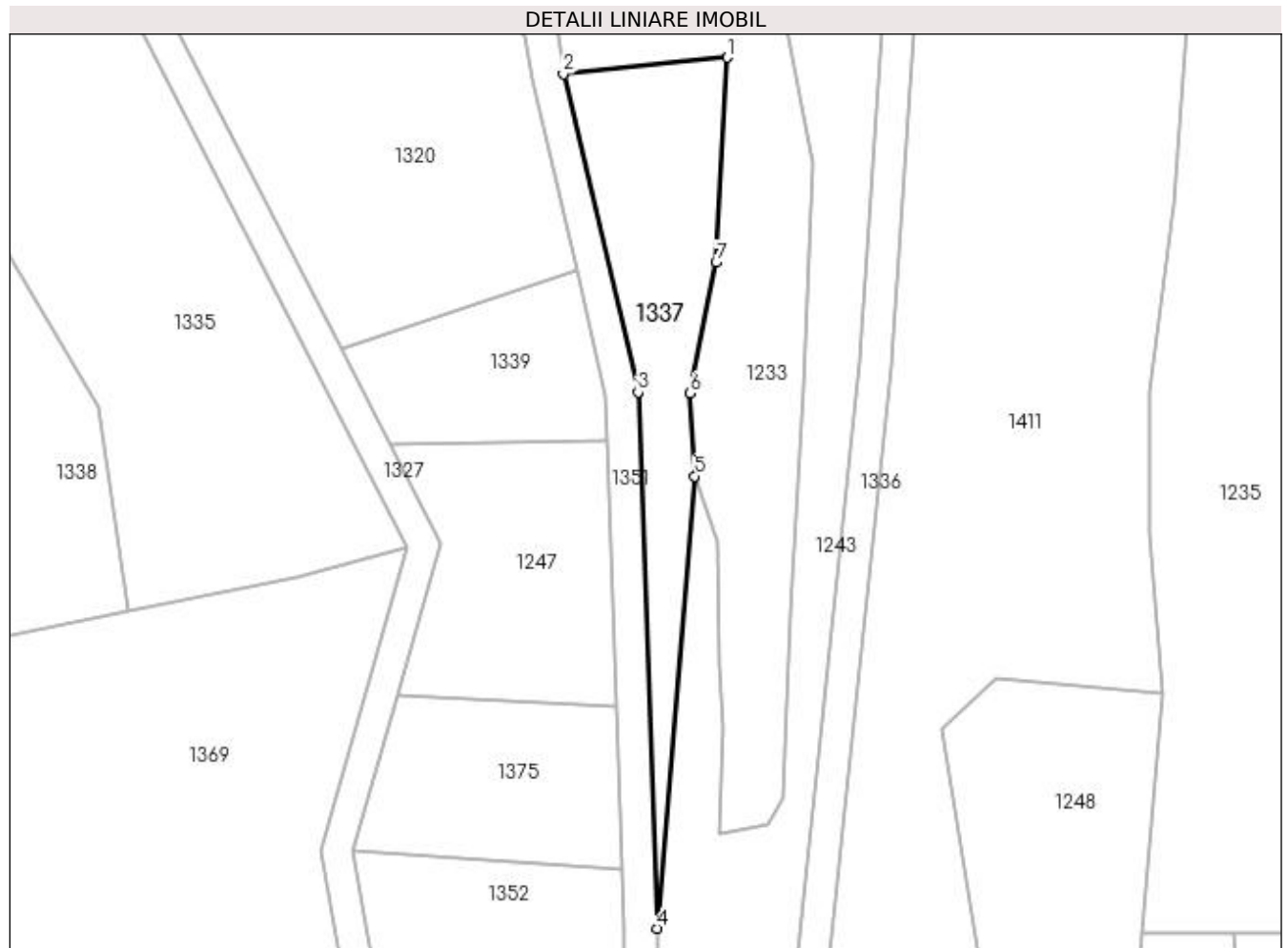
Inscrieri privind dezmembramintele dreptului de proprietate, drepturi reale de garanție și sarcini	Referințe
NU SUNT	

Anexa Nr. 1 La Partea I

Teren

Nr cadastral	Suprafața (mp)*	Observații / Referințe
	828	

* Suprafața este determinată în planul de proiecție Stereo 70.



Date referitoare la teren

Crt	Categorie folosință	Intra vilan	Suprafața (mp)	Tarla	Parcelă	Nr. topo	Observații / Referințe
1	faneata	NU	828	59	3089	-	

Lungime Segmente

1) Valorile lungimilor segmentelor sunt obținute din proiecție în plan.

Punct început	X / Y	Punct sfârșit	X / Y	Lungime segment (** (m)
1	450.294,901 513.188,301	2	450.274,559 513.186,259	20.444
2	450.274,559 513.186,259	3	450.283,813 513.146,865	40.466
3	450.283,813 513.146,865	4	450.286,138 513.080,442	66.464
4	450.286,138 513.080,442	5	450.290,835 513.136,456	56.211
5	450.290,835 513.136,456	6	450.290,258 513.146,705	10.265

Punct început	X / Y	Punct sfârșit	X / Y	Lungime segment (** (m)
6	450.290,258 513.146,705	7	450.293,479 513.162,923	16.534
7	450.293,479 513.162,923	1	450.294,901 513.188,301	25.418

** Lungimile segmentelor sunt determinate în planul de proiecție Stereo 70 și sunt rotunjite la 1 milimetru.

*** Distanța dintre puncte este formată din segmente cumulate ce sunt mai mici decât valoarea 1 milimetru.

**DATE DESPRE IMOBILUL NR. 1338**

Oficiul de Cadastru și Publicitate Imobiliară SIBIU
Biroul de Cadastru și Publicitate Imobiliară Medias

A. Partea I. Descrierea imobilului

TEREN Extravilan

Adresa: Jud. Sibiu

Nr. Crt	Nr cadastral Nr. topografic	Suprafața* (mp)	Observații / Referințe
A1		1.600	Sector cadastral:47 Teren neimprejmuit;

B. Partea II. Proprietari și acte

Inscrieri privitoare la dreptul de proprietate și alte drepturi reale	Referințe
/	
Act Administrativ nr. 314, din 26/11/2007 emis de CONSILIUL LOCAL MEDIAS (HOTARARE DE CONSILIU);	
B1	A1
Intabulare, drept de PROPRIETATE, dobandit prin Lege, cota actuala 1/1 1) MUNICIPIUL MEDIAȘ DOMENIUL PRIVAT, CIF:4240677	

C. Partea III. SARCINI .

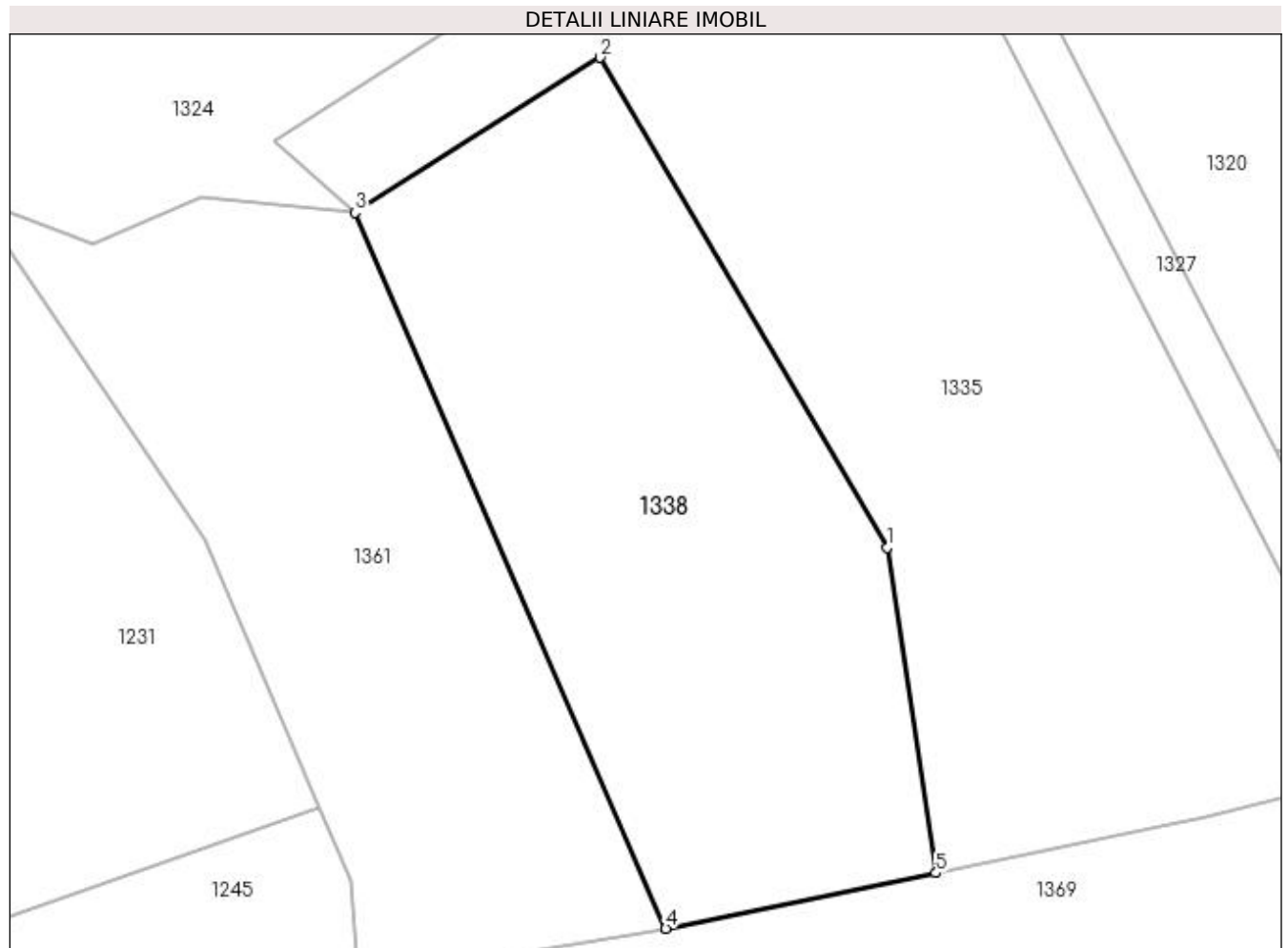
Inscrieri privind dezmembramintele dreptului de proprietate, drepturi reale de garanție și sarcini	Referințe
NU SUNT	

Anexa Nr. 1 La Partea I

Teren

Nr cadastral	Suprafața (mp)*	Observații / Referințe
	1.600	

* Suprafața este determinată în planul de proiecție Stereo 70.



Date referitoare la teren

Crt	Categorie folosință	Intravilan	Suprafața (mp)	Tarla	Parcelă	Nr. topo	Observații / Referințe
1	arabil	NU	1.600	59	3106	-	

Lungime Segmente

1) Valorile lungimilor segmentelor sunt obținute din proiecție în plan.

Punct început	X / Y	Punct sfârșit	X / Y	Lungime segment (** (m)
1	450.216,815 513.144,953	2	450.194,55 513.182,903	43.999
2	450.194,55 513.182,903	3	450.175,522 513.170,886	22.505
3	450.175,522 513.170,886	4	450.199,629 513.115,422	60.477
4	450.199,629 513.115,422	5	450.220,6 513.119,714	21.405
5	450.220,6 513.119,714	1	450.216,815 513.144,953	25.521

**** Lungimile segmentelor sunt determinate în planul de proiecție Stereo 70 și sunt rotunjite la 1 milimetru.**

***** Distanța dintre puncte este formată din segmente cumulate ce sunt mai mici decât valoarea 1 milimetru.**

**DATE DESPRE IMOBILUL NR. 1339**

Oficiul de Cadastru și Publicitate Imobiliară SIBIU
Biroul de Cadastru și Publicitate Imobiliară Medias

A. Partea I. Descrierea imobilului

TEREN Extravilan

Adresa: Jud. Sibiu

Nr. Crt	Nr cadastral Nr. topografic	Suprafața* (mp)	Observații / Referințe
A1		500	Sector cadastral:47 Teren neimprejmuit;

B. Partea II. Proprietari și acte

Inscrieri privitoare la dreptul de proprietate și alte drepturi reale	Referințe
/	
Act Administrativ nr. 314, din 26/11/2007 emis de CONSILIUL LOCAL MEDIAS (HOTARARE DE CONSILIU);	
B1	A1
Intabulare, drept de PROPRIETATE, dobandit prin Lege, cota actuala 1/1 1) MUNICIPIUL MEDIAȘ DOMENIUL PRIVAT, CIF:4240677	

C. Partea III. SARCINI .

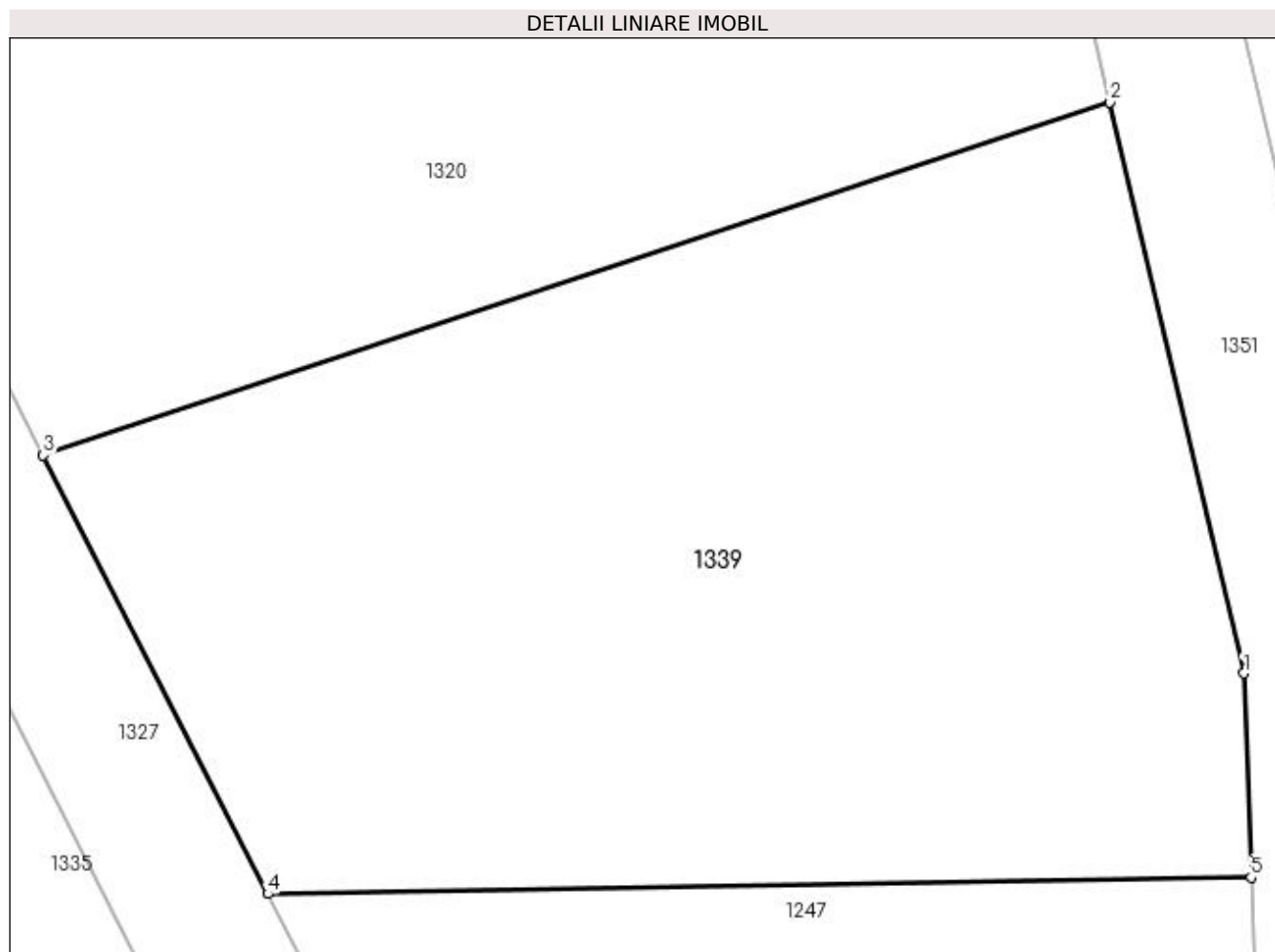
Inscrieri privind dezmembramintele dreptului de proprietate, drepturi reale de garanție și sarcini	Referințe
NU SUNT	

Anexa Nr. 1 La Partea I

Teren

Nr cadastral	Suprafața (mp)*	Observații / Referințe
	500	

* Suprafața este determinată în planul de proiecție Stereo 70.



Date referitoare la teren

Crt	Categorie folosință	Intravilan	Suprafața (mp)	Tarla	Parcelă	Nr. topo	Observații / Referințe
1	arabil	NU	500	59	3076	-	

Lungime Segmente

1) Valorile lungimilor segmentelor sunt obținute din proiecție în plan.

Punct început	X / Y	Punct sfârșit	X / Y	Lungime segment (** (m)
1	450.279,829 513.146,333	2	450.276,157 513.161,964	16.057
2	450.276,157 513.161,964	3	450.246,955 513.152,298	30.76
3	450.246,955 513.152,298	4	450.253,109 513.140,302	13.482
4	450.253,109 513.140,302	5	450.280,025 513.140,752	26.919
5	450.280,025 513.140,752	1	450.279,829 513.146,333	5.584

**** Lungimile segmentelor sunt determinate în planul de proiecție Stereo 70 și sunt rotunjite la 1 milimetru.**

***** Distanța dintre puncte este formată din segmente cumulate ce sunt mai mici decât valoarea 1 milimetru.**

**DATE DESPRE IMOBILUL NR. 1340**

Oficiul de Cadastru și Publicitate Imobiliară SIBIU
Biroul de Cadastru și Publicitate Imobiliară Medias

A. Partea I. Descrierea imobilului

TEREN Extravilan

Adresa: Jud. Sibiu

Nr. Crt	Nr cadastral Nr. topografic	Suprafața* (mp)	Observații / Referințe
A1	105658	3.400	Sector cadastral:47 Teren neimprejmuit;

B. Partea II. Proprietari și acte

Inscrieri privitoare la dreptul de proprietate și alte drepturi reale		Referințe
7189 / 19/04/2011		
Act Notarial nr. 1366, din 04/08/2004 emis de BNP Daniela Helju (contract de vanzare-cumparare);		
B1	Intabulare, drept de PROPRIETATE, dobandit prin Conventie, cota actuala 1/1 1) PARAU SOFRON 2) PARAU MARIA	A1
19599 / 28/08/2014		
Act Normativ nr. 17, din 07/03/2014 emis de Parlamentul Romaniei;		
B2	Imobil aflat sub incidenta art.3 alin.(1) din Legea 17/2014	A1

C. Partea III. SARCINI .


Inscrieri privind dezmembramintele dreptului de proprietate, drepturi reale de garanție și sarcini	Referințe
NU SUNT	

Anexa Nr. 1 La Partea I

Teren

Nr cadastral	Suprafața (mp)*	Observații / Referințe
105658	3.400	

* Suprafața este determinată în planul de proiecție Stereo 70.



Date referitoare la teren

Crt	Categorie folosință	Intravilan	Suprafața (mp)	Tarla	Parcelă	Nr. topo	Observații / Referințe
1	arabil	NU	3.400	59	2997/1	-	

Lungime Segmente

1) Valorile lungimilor segmentelor sunt obținute din proiecție în plan.

Punct început	X / Y	Punct sfârșit	X / Y	Lungime segment (** (m)
1	450.412,213 514.021,571	2	450.406,813 514.021,857	5.408
2	450.406,813 514.021,857	3	450.417,904 513.967,556	55.422
3	450.417,904 513.967,556	4	450.440,284 513.967,547	22.38
4	450.440,284 513.967,547	5	450.482,703 513.965,808	42.455
5	450.482,703 513.965,808	6	450.483,384 513.968,931	3.196

Punct început	X / Y	Punct sfârșit	X / Y	Lungime segment (** (m)
6	450.483,384 513.968,931	7	450.482,093 513.991,541	22.647
7	450.482,093 513.991,541	8	450.481,611 513.992,899	1.441
8	450.481,611 513.992,899	9	450.469,683 514.009,25	20.239
9	450.469,683 514.009,25	10	450.445,864 514.021,079	26.595
10	450.445,864 514.021,079	1	450.412,213 514.021,571	33.655

** Lungimile segmentelor sunt determinate în planul de proiecție Stereo 70 și sunt rotunjite la 1 milimetru.

*** Distanța dintre puncte este formată din segmente cumulate ce sunt mai mici decât valoarea 1 milimetru.

**DATE DESPRE IMOBILUL NR. 1341**

Oficiul de Cadastru și Publicitate Imobiliară SIBIU
Biroul de Cadastru și Publicitate Imobiliară Medias

A. Partea I. Descrierea imobilului

TEREN Extravilan

Adresa: Jud. Sibiu

Nr. Crt	Nr cadastral Nr. topografic	Suprafața* (mp)	Observații / Referințe
A1	115051	800	Sector cadastral:47 Teren neimprejmit;

B. Partea II. Proprietari și acte

Inscrieri privitoare la dreptul de proprietate și alte drepturi reale		Referințe
25306 / 18/12/2019		
Act Normativ nr. 17, din 07/03/2014 emis de Parlamentul României;		
B1	Imobil aflat sub incidenta art. 3 alin.(1) din Legea 17/2014	A1
11809 / 28/07/2020		
Act Notarial nr. 1031, din 27/07/2020 emis de GĂITAN IOANA-CRISTINA (contract de vanzare-cumparare);		
B2	Intabulare, drept de PROPRIETATE, dobandit prin Conventie, cota actuala 1/1 1) BUCȘA PAUL, necăsătorit, bun propriu	A1

C. Partea III. SARCINI .

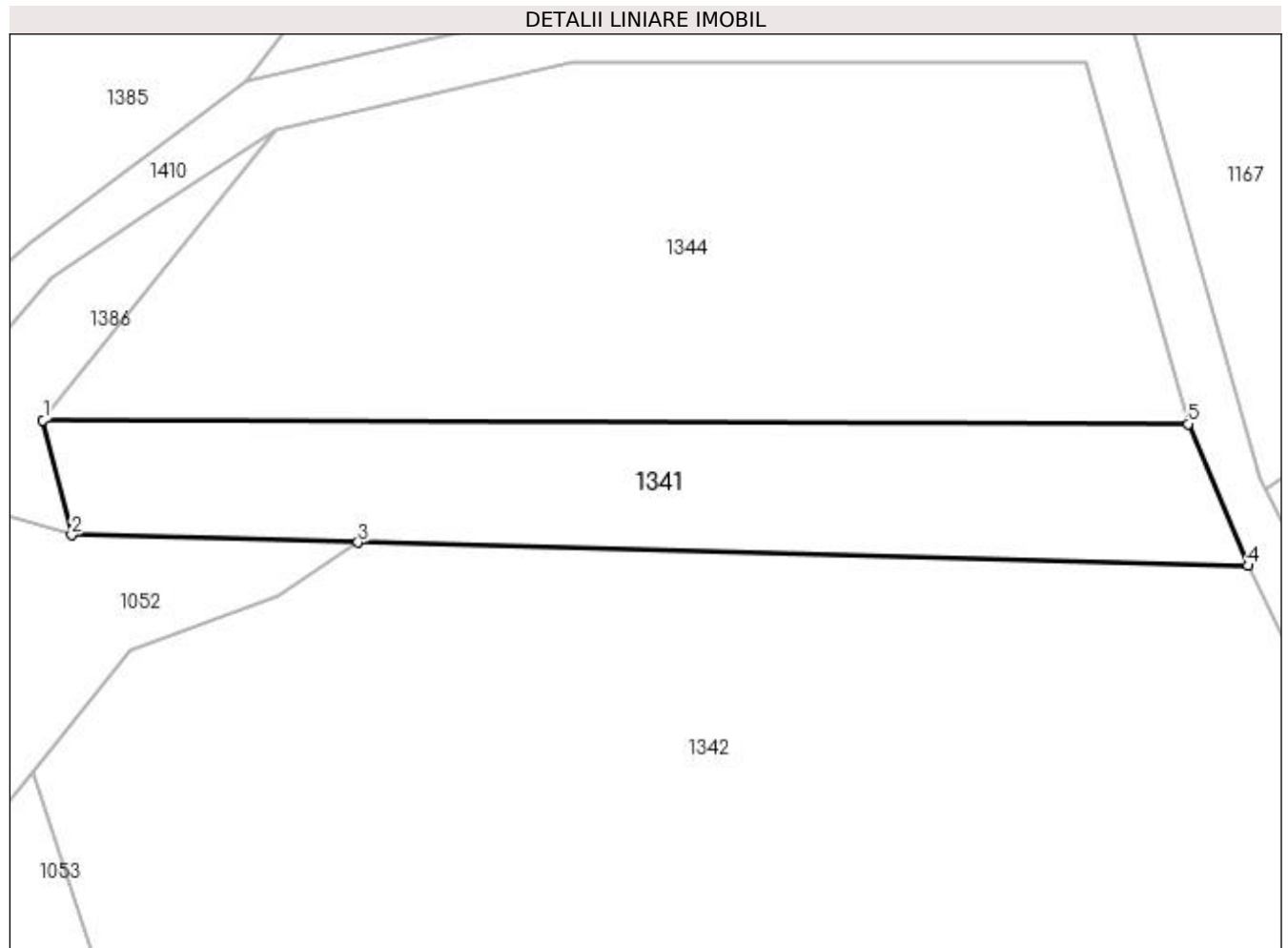
Inscrieri privind dezmembramintele dreptului de proprietate, drepturi reale de garanție și sarcini	Referințe
NU SUNT	

Anexa Nr. 1 La Partea I

Teren

Nr cadastral	Suprafața (mp)*	Observații / Referințe
115051	800	

* Suprafața este determinată în planul de proiecție Stereo 70.



Date referitoare la teren

Crt	Categorie folosință	Intravilan	Suprafața (mp)	Tarla	Parcelă	Nr. topo	Observații / Referințe
1	arabil	NU	800	59	2978/9	-	

Lungime Segmente

1) Valorile lungimilor segmentelor sunt obținute din proiecție în plan.

Punct început	X / Y	Punct sfârșit	X / Y	Lungime segment (** (m)
1	450.351,884 513.922,64	2	450.353,993 513.914,217	8.683
2	450.353,993 513.914,217	3	450.375,046 513.913,663	21.06
3	450.375,046 513.913,663	4	450.440,442 513.911,941	65.418
4	450.440,442 513.911,941	5	450.436,042 513.922,37	11.319
5	450.436,042 513.922,37	1	450.351,884 513.922,64	84.159

**** Lungimile segmentelor sunt determinate în planul de proiecție Stereo 70 și sunt rotunjite la 1 milimetru.**

***** Distanța dintre puncte este formată din segmente cumulate ce sunt mai mici decât valoarea 1 milimetru.**

**DATE DESPRE IMOBILUL NR. 1342**

Oficiul de Cadastru și Publicitate Imobiliară SIBIU
Biroul de Cadastru și Publicitate Imobiliară Medias

A. Partea I. Descrierea imobilului

TEREN Extravilan

Adresa: Jud. Sibiu

Nr. Crt	Nr cadastral Nr. topografic	Suprafața* (mp)	Observații / Referințe
A1	115334	4.200	Sector cadastral:47 Teren neimprejmit;

B. Partea II. Proprietari și acte

Inscrieri privitoare la dreptul de proprietate și alte drepturi reale		Referințe
8360 / 17/06/2020		
Act Normativ nr. 17, din 07/03/2014 emis de Parlamentul României;		
B1	Imobil aflat sub incidența art. 3 alin.(1) din Legea 17/2014	A1
23277 / 22/12/2020		
Act Notarial nr. 1808, din 18/12/2020 emis de GĂITAN IOANA-CRISTINA (contract de vanzare-cumparare);		
B2	Intabulare, drept de PROPRIETATE, dobandit prin Conventie, cota actuala 1/1 1) BUCȘA PAUL, necăsătorit, bun propriu	A1

C. Partea III. SARCINI .

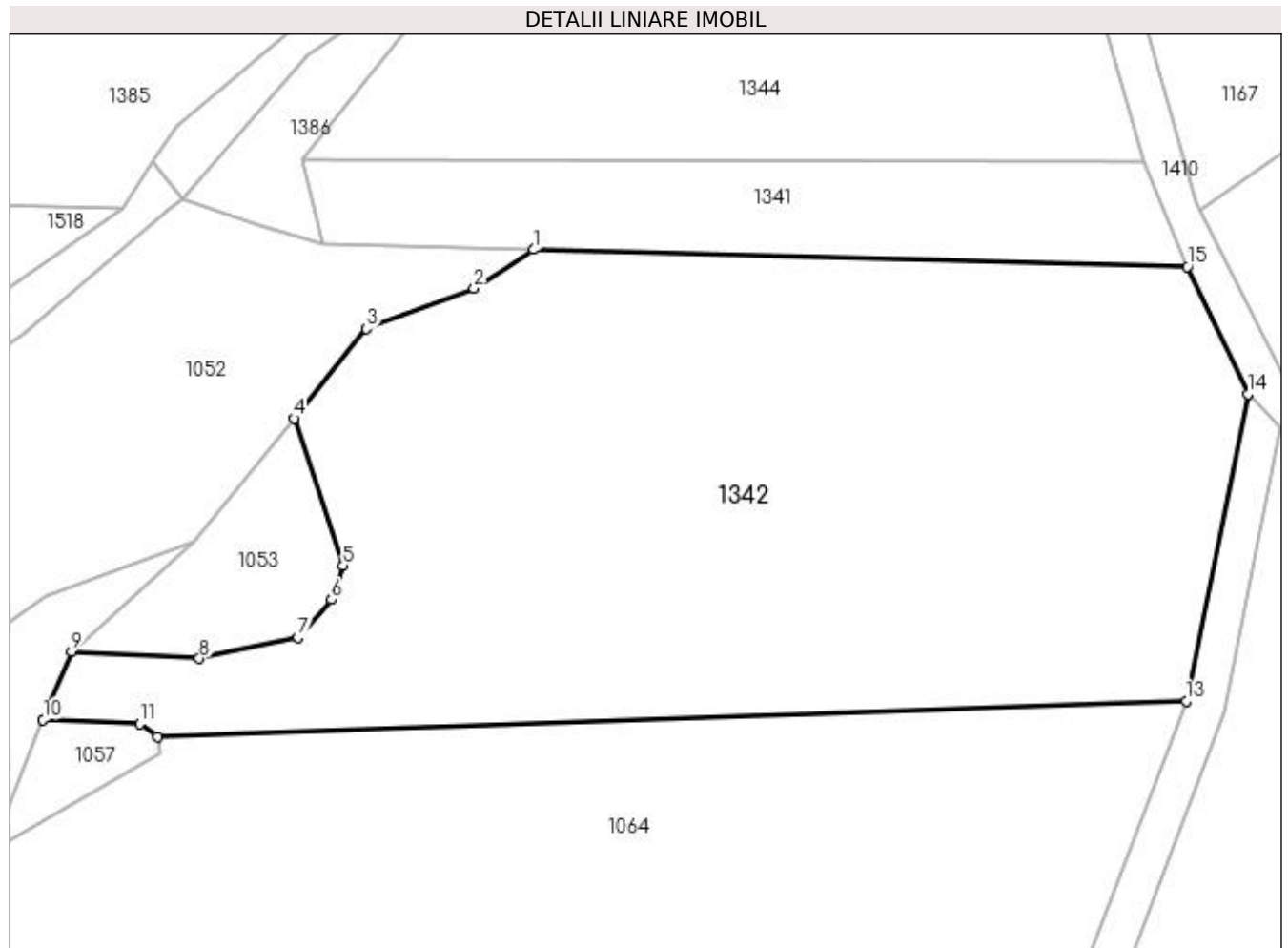
Inscrieri privind dezmembramintele dreptului de proprietate, drepturi reale de garanție și sarcini	Referințe
NU SUNT	

Anexa Nr. 1 La Partea I

Teren

Nr cadastral	Suprafața (mp)*	Observații / Referințe
115334	4.200	

* Suprafața este determinată în planul de proiecție Stereo 70.



Date referitoare la teren

Crt	Categorie folosință	Intra vilan	Suprafața (mp)	Tarla	Parcelă	Nr. topo	Observații / Referințe
1	arabil	NU	4.200	59	2978/8	-	

Lungime Segmente

1) Valorile lungimilor segmentelor sunt obținute din proiecție în plan.

Punct început	X / Y	Punct sfârșit	X / Y	Lungime segment (** (m)
1	450.375,046 513.913,663	2	450.369,112 513.909,76	7.102
2	450.369,112 513.909,76	3	450.358,316 513.905,772	11.509
3	450.358,316 513.905,772	4	450.351,11 513.896,791	11.515
4	450.351,11 513.896,791	5	450.356,003 513.882,091	15.493
5	450.356,003 513.882,091	6	450.354,87 513.878,68	3.594

Punct început	X / Y	Punct sfârşit	X / Y	Lungime segment (** (m)
6	450.354,87 513.878,68	7	450.351,485 513.874,889	5.083
7	450.351,485 513.874,889	8	450.341,633 513.872,786	10.073
8	450.341,633 513.872,786	9	450.328,853 513.873,49	12.8
9	450.328,853 513.873,49	10	450.326,009 513.866,666	7.393
10	450.326,009 513.866,666	11	450.335,663 513.866,266	9.662
11	450.335,663 513.866,266	12	450.337,447 513.865,007	2.183
12	450.337,447 513.865,007	13	450.440,312 513.868,557	102.927
13	450.440,312 513.868,557	14	450.446,501 513.899,22	31.281
14	450.446,501 513.899,22	15	450.440,442 513.911,941	14.091
15	450.440,442 513.911,941	1	450.375,046 513.913,663	65.418

** Lungimile segmentelor sunt determinate în planul de proiecție Stereo 70 și sunt rotunjite la 1 milimetru.

*** Distanța dintre puncte este formată din segmente cumulate ce sunt mai mici decât valoarea 1 milimetru.

**DATE DESPRE IMOBILUL NR. 1343**

Oficiul de Cadastru și Publicitate Imobiliară SIBIU
Biroul de Cadastru și Publicitate Imobiliară Medias

A. Partea I. Descrierea imobilului

TEREN Extravilan

Adresa: Jud. Sibiu

Nr. Crt	Nr cadastral Nr. topografic	Suprafața* (mp)	Observații / Referințe
A1		2.200	Sector cadastral:47 Teren neimpregmuit;

B. Partea II. Proprietari și acte

Inscrieri privitoare la dreptul de proprietate și alte drepturi reale		Referințe
/		
Act Administrativ nr. 686/6, din 13/06/1995 emis de CJSDPAT SIBIU (TITLU DE PROPRIETATE);		
B1	Intabulare, drept de PROPRIETATE, dobândit prin Reconstituire, cota actuala 1/1 1) PREDĂ MARIA 2) NISTOR VICTORIA 3) MUNTEAN DUMITRU 4) MUNTEAN AURELIA 5) CĂPĂLNEAN ANA	A1

C. Partea III. SARCINI .

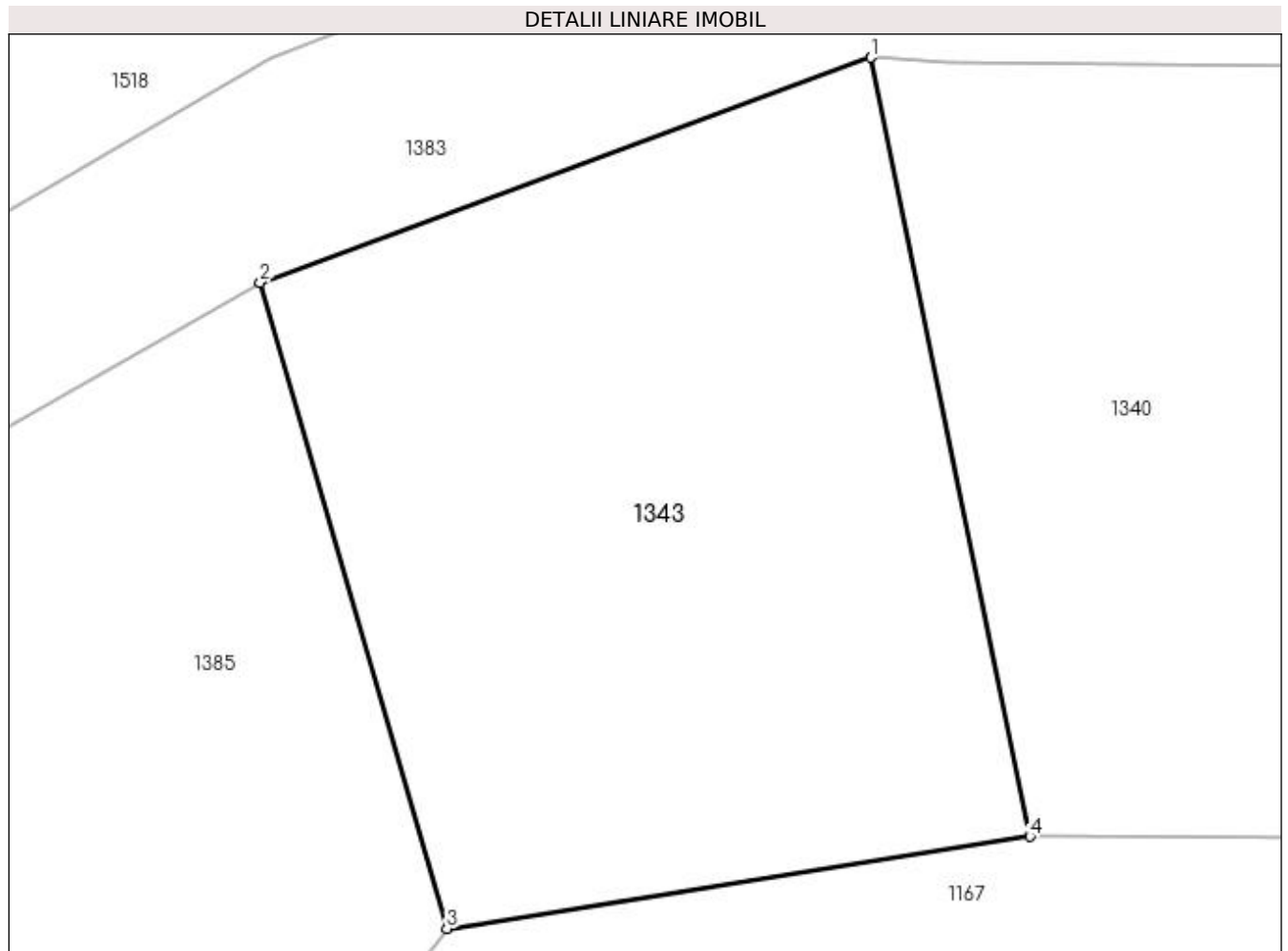
Inscrieri privind dezmembramentele dreptului de proprietate, drepturi reale de garanție și sarcini	Referințe
NU SUNT	

Anexa Nr. 1 La Partea I

Teren

Nr cadastral	Suprafața (mp)*	Observații / Referințe
	2.200	

* Suprafața este determinată în planul de proiecție Stereo 70.



Date referitoare la teren

Crt	Categorie folosință	Intravilan	Suprafața (mp)	Tarla	Parcelă	Nr. topo	Observații / Referințe
1	arabil	NU	2.200	59	2997/2	-	

Lungime Segmente

1) Valorile lungimilor segmentelor sunt obținute din proiecție în plan.

Punct început	X / Y	Punct sfârșit	X / Y	Lungime segment (** (m)
1	450.406,813 514.021,857	2	450.364,245 514.006,173	45.365
2	450.364,245 514.006,173	3	450.377,259 513.961,144	46.872
3	450.377,259 513.961,144	4	450.417,904 513.967,556	41.147
4	450.417,904 513.967,556	1	450.406,813 514.021,857	55.422

**** Lungimile segmentelor sunt determinate în planul de proiecție Stereo 70 și sunt rotunjite la 1 milimetru.**

***** Distanța dintre puncte este formată din segmente cumulate ce sunt mai mici decât valoarea 1 milimetru.**

**DATE DESPRE IMOBILUL NR. 1344**

Oficiul de Cadastru și Publicitate Imobiliară SIBIU
Biroul de Cadastru și Publicitate Imobiliară Medias

A. Partea I. Descrierea imobilului

TEREN Extravilan

Adresa: Jud. Sibiu

Nr. Crt	Nr cadastral Nr. topografic	Suprafața* (mp)	Observații / Referințe
A1		1.800	Sector cadastral:47 Teren neimprejmuit;

B. Partea II. Proprietari și acte

Inscrieri privitoare la dreptul de proprietate și alte drepturi reale	Referințe
/	
Act Administrativ nr. 702/6, din 22/05/1995 emis de CJSDPAT SIBIU (TITLU DE PROPRIETATE);	
B1	A1
Intabulare, drept de PROPRIETATE, dobândit prin Reconstituire, cota actuala 1/1 1) POPA NICOLAE	

C. Partea III. SARCINI .

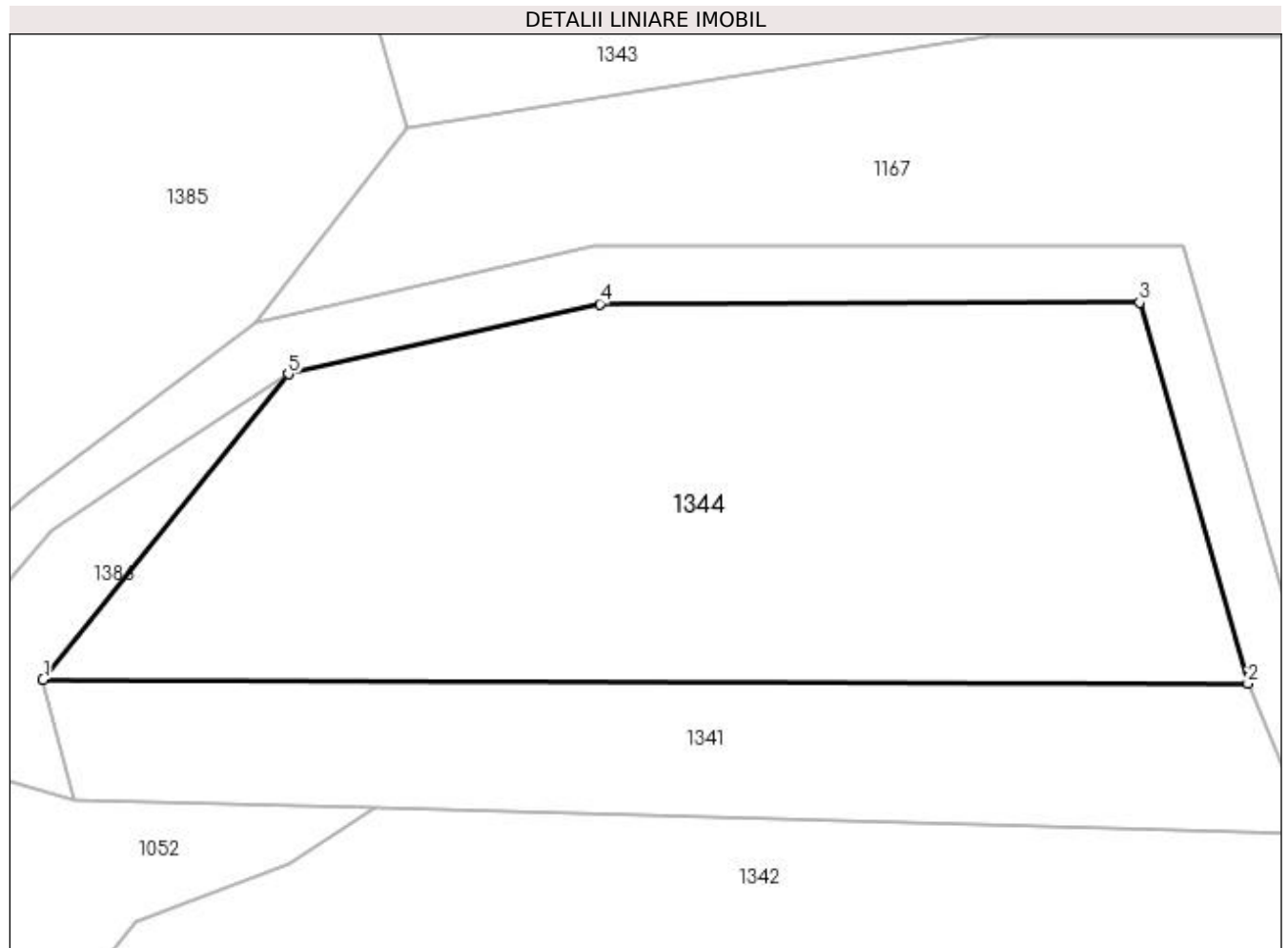
Inscrieri privind dezmembramintele dreptului de proprietate, drepturi reale de garanție și sarcini	Referințe
NU SUNT	

Anexa Nr. 1 La Partea I

Teren

Nr cadastral	Suprafața (mp)*	Observații / Referințe
	1.800	

* Suprafața este determinată în planul de proiecție Stereo 70.



Date referitoare la teren

Crt	Categorie folosință	Intra vilan	Suprafața (mp)	Tarla	Parcelă	Nr. topo	Observații / Referințe
1	arabil	NU	1.800	59	2978/10	-	

Lungime Segmente

1) Valorile lungimilor segmentelor sunt obținute din proiecție în plan.

Punct început	X / Y	Punct sfârșit	X / Y	Lungime segment (** (m)
1	450.351,884 513.922,64	2	450.436,042 513.922,37	84.159
2	450.436,042 513.922,37	3	450.428,478 513.948,952	27.638
3	450.428,478 513.948,952	4	450.390,787 513.948,855	37.691
4	450.390,787 513.948,855	5	450.369,015 513.943,96	22.315
5	450.369,015 513.943,96	1	450.351,884 513.922,64	27.35

**** Lungimile segmentelor sunt determinate în planul de proiecție Stereo 70 și sunt rotunjite la 1 milimetru.**

***** Distanța dintre puncte este formată din segmente cumulate ce sunt mai mici decât valoarea 1 milimetru.**

**DATE DESPRE IMOBILUL NR. 1345**

Oficiul de Cadastru și Publicitate Imobiliară SIBIU
Biroul de Cadastru și Publicitate Imobiliară Medias

A. Partea I. Descrierea imobilului

TEREN Extravilan

Adresa: Jud. Sibiu

Nr. Crt	Nr cadastral Nr. topografic	Suprafața* (mp)	Observații / Referințe
A1		4.700	Sector cadastral:47 Teren neimpregmuit;

Construcții

Crt	Nr cadastral Nr. topografic	Adresa	Observații / Referințe
A1.1		Jud. Sibiu	Nr. niveluri:1; S. construita la sol:72 mp; S. construita desfasurata:72 mp; Anexa

B. Partea II. Proprietari și acte

Inscrieri privitoare la dreptul de proprietate și alte drepturi reale		Referințe
/		
Act Administrativ nr. 570/6, din 22/05/1995 emis de CJSDPAT SIBIU (TITLU DE PROPRIETATE);		
B1	Intabulare, drept de PROPRIETATE, dobandit prin Reconstituire, cota actuala 1/1 1) BUCȘĂ VALER	A1
Act Normativ nr. 7, din 13/03/1996 emis de PARLAMENTUL ROMANIEI (lege);		
B2	Intabulare, drept de PROPRIETATE, dobandit prin Lege, cota actuala 1/1 1) BUCȘĂ VALER	A1.1

C. Partea III. SARCINI .

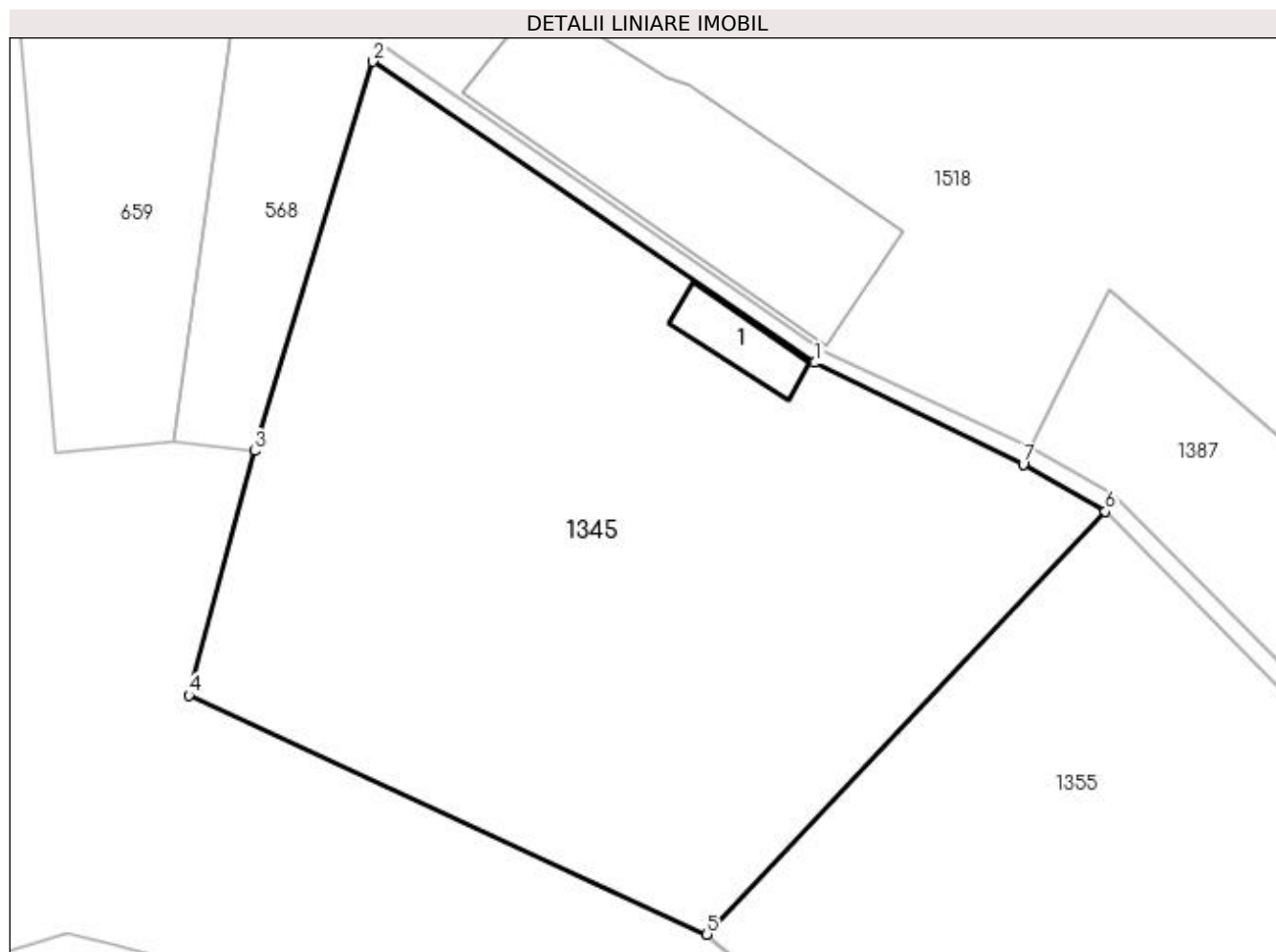
Inscrieri privind dezmembramintele dreptului de proprietate, drepturi reale de garanție și sarcini	Referințe
NU SUNT	

Anexa Nr. 1 La Partea I

Teren

Nr cadastral	Suprafața (mp)*	Observații / Referințe
	4.700	

* Suprafața este determinată în planul de proiecție Stereo 70.



Date referitoare la teren

Crt	Categorie folosință	Intra vilan	Suprafața (mp)	Tarla	Parcelă	Nr. topo	Observații / Referințe
1	arabil	NU	4.700	59	2978/1	-	

Date referitoare la construcții

Crt	Număr	Destinație construcție	Supraf. (mp)	Situație juridică	Observații / Referințe
A1.1		construcții anexa	72	Cu acte	Nr. niveluri:1; S. construita la sol:72 mp; S. construita desfasurata:72 mp; Anexa

Lungime Segmente

1) Valorile lungimilor segmentelor sunt obținute din proiecție în plan.

Punct început	X / Y	Punct sfârșit	X / Y	Lungime segment (** (m)
1	449.611,405 514.009,326	2	449.564,732 514.041,108	56.466
2	449.564,732 514.041,108	3	449.552,266 514.000,024	42.934
3	449.552,266 514.000,024	4	449.545,329 513.974,257	26.684
4	449.545,329 513.974,257	5	449.600,003 513.949,042	60.209

Punct început	X / Y	Punct sfârșit	X / Y	Lungime segment (** (m)
5	449.600,003 513.949,042	6	449.642,066 513.993,633	61.3
6	449.642,066 513.993,633	7	449.633,388 513.998,602	10.0
7	449.633,388 513.998,602	1	449.611,405 514.009,326	24.459

** Lungimile segmentelor sunt determinate în planul de proiecție Stereo 70 și sunt rotunjite la 1 milimetru.

*** Distanța dintre puncte este formată din segmente cumulate ce sunt mai mici decât valoarea 1 milimetru.

**DATE DESPRE IMOBILUL NR. 1346**

Oficiul de Cadastru și Publicitate Imobiliară SIBIU
Biroul de Cadastru și Publicitate Imobiliară Medias

A. Partea I. Descrierea imobilului

TEREN Necunoscut

Adresa: Loc. Medias, Jud. Sibiu

Nr. Crt	Nr cadastral Nr. topografic	Suprafața* (mp)	Observații / Referințe
A1		1.472	Sector cadastral:47 Teren neimprejmuit;

B. Partea II. Proprietari și acte

Inscrieri privitoare la dreptul de proprietate și alte drepturi reale		Referințe
/		
Act Normativ nr. 7, din 13/03/1996 emis de PARLAMENTUL ROMANIEI (lege);		
B1	Inscrierea provizorie, drept de PROPRIETATE, dobandit prin Lege, cota actuala 1/1 1) MUNICIPIUL MEDIAȘ , CIF:4240677, proprietar neidentificat	A1

C. Partea III. SARCINI .

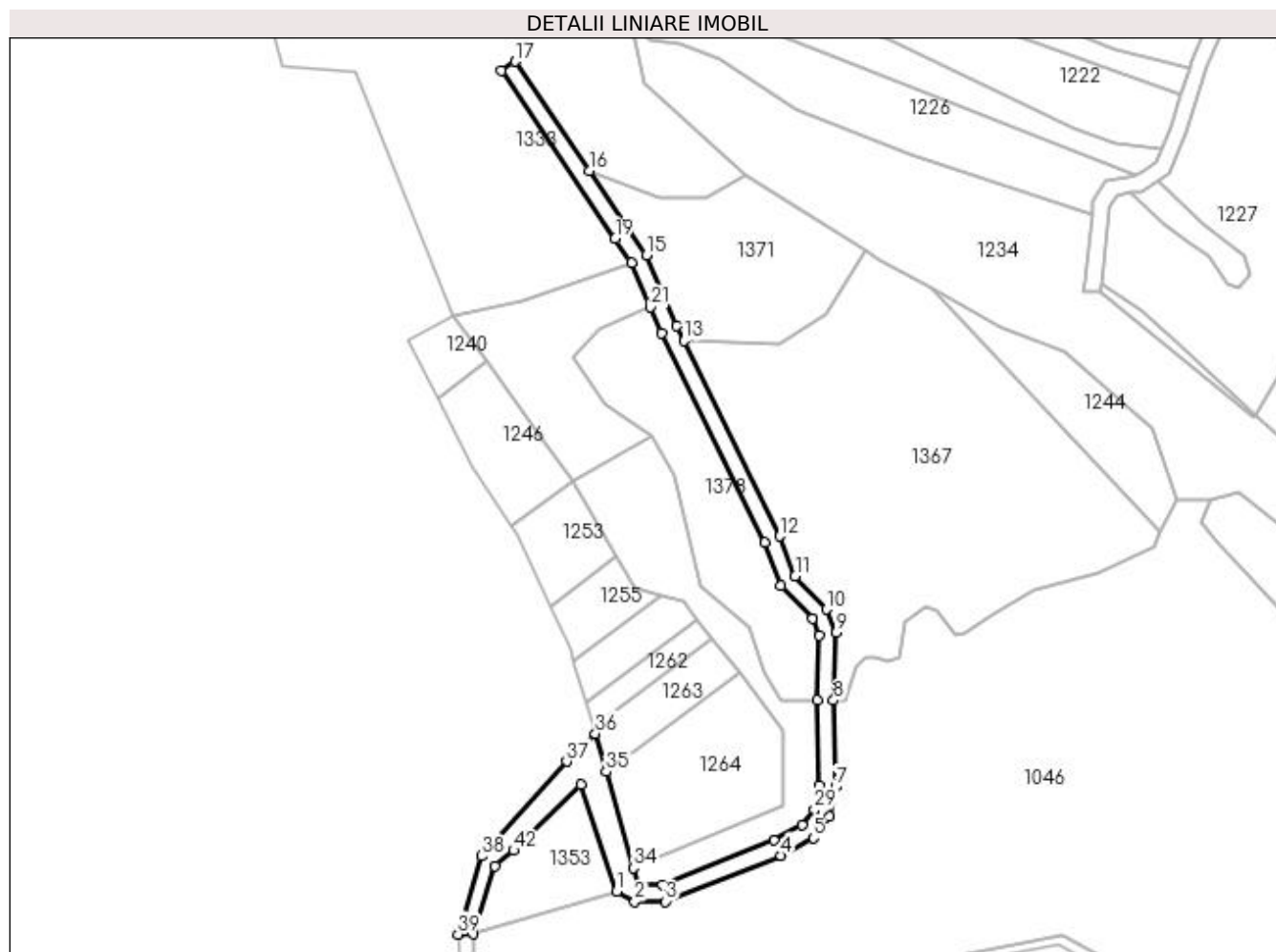
Inscrieri privind dezmembramintele dreptului de proprietate, drepturi reale de garanție și sarcini	Referințe
NU SUNT	

Anexa Nr. 1 La Partea I

Teren

Nr cadastral	Suprafața (mp)*	Observații / Referințe
	1.472	

* Suprafața este determinată în planul de proiecție Stereo 70.



Date referitoare la teren

Crt	Categorie folosință	Intravilan	Suprafața (mp)	Tarla	Parcelă	Nr. topo	Observații / Referințe
1	drum	NU	1.271	59	3147	-	
2	drum	DA	201	59	3147	-	

Lungime Segmente

1) Valorile lungimilor segmentelor sunt obținute din proiecție în plan.

Punct început	X / Y	Punct sfârșit	X / Y	Lungime segment	Punct început	X / Y	Punct sfârșit	X / Y	Lungime segment	Punct început	X / Y	Punct sfârșit	X / Y	Lungime segment
1	449.723,655 512.993,776	2	449.727,958 512.991,375	4.928	2	449.727,958 512.991,375	3	449.735,437 512.991,375	7.479	3	449.735,437 512.991,375	4	449.763,209 513.002,468	29.906
4	449.763,209 513.002,468	5	449.770,976 513.006,656	8.824	5	449.770,976 513.006,656	6	449.774,999 513.011,85	6.57	6	449.774,999 513.011,85	7	449.776,391 513.019,016	7.3
7	449.776,391 513.019,016	8	449.775,873 513.039,814	20.805	8	449.775,873 513.039,814	9	449.776,532 513.056,078	16.277	9	449.776,532 513.056,078	10	449.774,167 513.061,691	6.091
10	449.774,167 513.061,691	11	449.766,628 513.069,668	10.975	11	449.766,628 513.069,668	12	449.762,932 513.079,343	10.357	12	449.762,932 513.079,343	13	449.739,845 513.126,352	52.372
13	449.739,845 513.126,352	14	449.738,087 513.129,931	3.988	14	449.738,087 513.129,931	15	449.730,771 513.147,033	18.602	15	449.730,771 513.147,033	16	449.717,013 513.167,287	24.484

Punct început	X / Y	Punct sfârșit	X / Y	Lungime segment	Punct început	X / Y	Punct sfârșit	X / Y	Lungime segment	Punct început	X / Y	Punct sfârșit	X / Y	Lungime segment
16	449.717,013 513.167,287	17	449.699,135 513.193,606	31.817	17	449.699,135 513.193,606	18	449.695,826 513.191,358	4.0	18	449.695,826 513.191,358	19	449.723,265 513.150,964	48.832
19	449.723,265 513.150,964	20	449.727,245 513.145,105	7.083	20	449.727,245 513.145,105	21	449.731,796 513.134,467	11.57	21	449.731,796 513.134,467	22	449.734,451 513.128,261	6.75
22	449.734,451 513.128,261	23	449.759,261 513.077,744	56.281	23	449.759,261 513.077,744	24	449.763,175 513.067,498	10.968	24	449.763,175 513.067,498	25	449.770,762 513.059,47	11.046
25	449.770,762 513.059,47	26	449.772,499 513.055,348	4.473	26	449.772,499 513.055,348	27	449.771,871 513.039,846	15.515	27	449.771,871 513.039,846	28	449.772,382 513.019,351	20.501
28	449.772,382 513.019,351	29	449.771,254 513.013,547	5.913	29	449.771,254 513.013,547	30	449.768,332 513.009,775	4.771	30	449.768,332 513.009,775	31	449.761,512 513.006,098	7.748
31	449.761,512 513.006,098	32	449.734,668 512.995,375	28.907	32	449.734,668 512.995,375	33	449.728,999 512.995,375	5.669	33	449.728,999 512.995,375	34	449.727,642 512.999,404	4.252
34	449.727,642 512.999,404	35	449.721,073 513.022,616	24.123	35	449.721,073 513.022,616	36	449.718,48 513.031,778	9.521	36	449.718,48 513.031,778	37	449.711,551 513.025,11	9.616
37	449.711,551 513.025,11	38	449.691,087 513.002,297	30.646	38	449.691,087 513.002,297	39	449.685,405 512.983,47	19.666	39	449.685,405 512.983,47	40	449.689,124 512.983,554	3.72
40	449.689,124 512.983,554	41	449.694,384 512.999,854	17.127	41	449.694,384 512.999,854	42	449.698,837 513.003,666	5.863	42	449.698,837 513.003,666	43	449.715,017 513.019,461	22.61
43	449.715,017 513.019,461	1	449.723,655 512.993,776	27.098										

** Lungimile segmentelor sunt determinate în planul de proiecție Stereo 70 și sunt rotunjite la 1 milimetru.

*** Distanța dintre puncte este formată din segmente cumulate ce sunt mai mici decât valoarea 1 milimetru.

**DATE DESPRE IMOBILUL NR. 1347**

Oficiul de Cadastru și Publicitate Imobiliară SIBIU
Biroul de Cadastru și Publicitate Imobiliară Medias

A. Partea I. Descrierea imobilului

TEREN Extravilan

Adresa: Jud. Sibiu

Nr. Crt	Nr cadastral Nr. topografic	Suprafața* (mp)	Observații / Referințe
A1		1.100	Sector cadastral:47 Teren neimprejmuit;

B. Partea II. Proprietari și acte

Inscrieri privitoare la dreptul de proprietate și alte drepturi reale	Referințe
/	
Act Administrativ nr. 785/6, din 15/06/1995 emis de CJSDPAT SIBIU (TITLU DE PROPRIETATE);	
B1	A1
Intabulare, drept de PROPRIETATE, dobândit prin Reconstituire, cota actuala 1/1 1) STOICA IOAN	

C. Partea III. SARCINI .

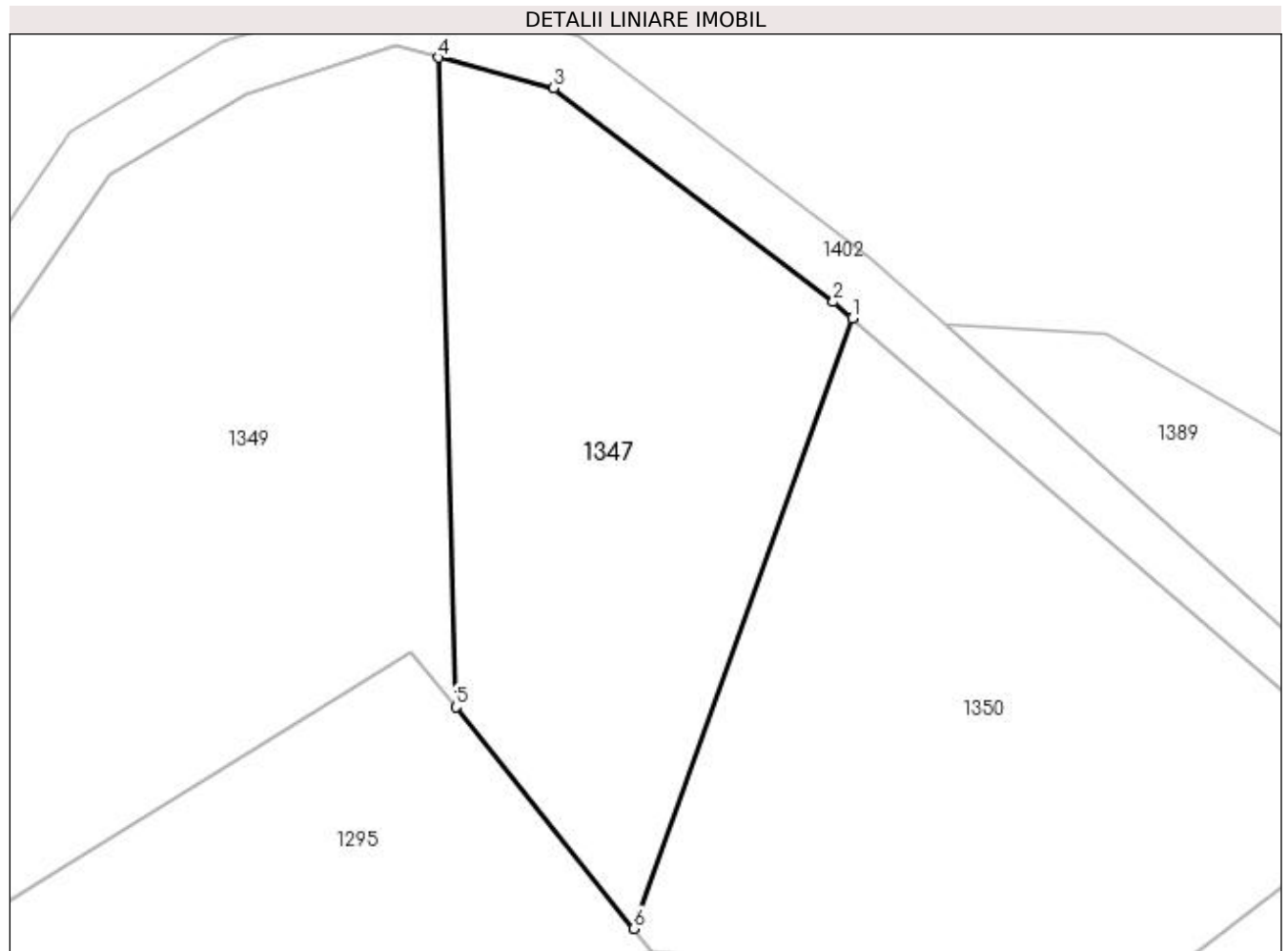
Inscrieri privind dezmembramintele dreptului de proprietate, drepturi reale de garanție și sarcini	Referințe
NU SUNT	

Anexa Nr. 1 La Partea I

Teren

Nr cadastral	Suprafața (mp)*	Observații / Referințe
	1.100	

* Suprafața este determinată în planul de proiecție Stereo 70.



Date referitoare la teren

Crt	Categorie folosință	Intra vilan	Suprafața (mp)	Tarla	Parcelă	Nr. topo	Observații / Referințe
1	arabil	NU	1.100	59	3157/2	-	

Lungime Segmente

1) Valorile lungimilor segmentelor sunt obținute din proiecție în plan.

Punct început	X / Y	Punct sfârșit	X / Y	Lungime segment (** (m)
1	449.564,827 513.925,77	2	449.563,491 513.926,93	1.77
2	449.563,491 513.926,93	3	449.543,679 513.942,051	24.923
3	449.543,679 513.942,051	4	449.535,537 513.944,219	8.426
4	449.535,537 513.944,219	5	449.536,748 513.898,269	45.966
5	449.536,748 513.898,269	6	449.549,356 513.882,592	20.118

Punct început	X / Y	Punct sfârşit	X / Y	Lungime segment (** (m)
6	449.549,356 513.882,592	1	449.564,827 513.925,77	45.866

** Lungimile segmentelor sunt determinate în planul de proiecţie Stereo 70 şi sunt rotunjite la 1 milimetru.

*** Distanţa dintre puncte este formată din segmente cumulate ce sunt mai mici decât valoarea 1 milimetru.

**DATE DESPRE IMOBILUL NR. 1348**

Oficiul de Cadastru și Publicitate Imobiliară SIBIU
Biroul de Cadastru și Publicitate Imobiliară Medias

A. Partea I. Descrierea imobilului

TEREN Extravilan

Adresa: Jud. Sibiu

Nr. Crt	Nr cadastral Nr. topografic	Suprafața* (mp)	Observații / Referințe
A1		4.000	Sector cadastral:47 Teren neimprejmuit;

B. Partea II. Proprietari și acte

Inscrieri privitoare la dreptul de proprietate și alte drepturi reale	Referințe
/	
Act Administrativ nr. 2373/6, din 05/04/2003 emis de CJSDPAT SIBIU (TITLU DE PROPRIETATE);	
B1	A1
Intabulare, drept de PROPRIETATE, dobândit prin Reconstituire, cota actuala 1/1 1) CARCULEA IONEL	

C. Partea III. SARCINI .


Inscrieri privind dezmembramintele dreptului de proprietate, drepturi reale de garanție și sarcini	Referințe
NU SUNT	

Anexa Nr. 1 La Partea I

Teren

Nr cadastral	Suprafața (mp)*	Observații / Referințe
	4.000	

* Suprafața este determinată în planul de proiecție Stereo 70.



Date referitoare la teren

Crt	Categorie folosință	Intravilan	Suprafața (mp)	Tarla	Parcelă	Nr. topo	Observații / Referințe
1	arabil	NU	4.000	59	2978/3/1	-	

Lungime Segmente

1) Valorile lungimilor segmentelor sunt obținute din proiecție în plan.

Punct început	X / Y	Punct sfârșit	X / Y	Lungime segment (** (m)
1	449.919,199 513.927,515	2	449.895,799 513.943,341	28.249
2	449.895,799 513.943,341	3	449.875,702 513.957,636	24.662
3	449.875,702 513.957,636	4	449.862,424 513.963,582	14.549
4	449.862,424 513.963,582	5	449.854,958 513.966,925	8.181
5	449.854,958 513.966,925	6	449.845,927 513.962,959	9.863

Punct început	X / Y	Punct sfârşit	X / Y	Lungime segment (** (m)
6	449.845,927 513.962,959	7	449.881,196 513.919,93	55.636
7	449.881,196 513.919,93	8	449.908,467 513.894,324	37.408
8	449.908,467 513.894,324	9	449.919,405 513.887,863	12.704
9	449.919,405 513.887,863	10	449.935,663 513.878,259	18.883
10	449.935,663 513.878,259	11	449.958,753 513.872,021	23.918
11	449.958,753 513.872,021	12	449.967,6 513.884,856	15.589
12	449.967,6 513.884,856	13	449.974,412 513.904,64	20.923
13	449.974,412 513.904,64	14	449.944,551 513.912,407	30.855
14	449.944,551 513.912,407	1	449.919,199 513.927,515	29.513

** Lungimile segmentelor sunt determinate în planul de proiecție Stereo 70 și sunt rotunjite la 1 milimetru.

*** Distanța dintre puncte este formată din segmente cumulate ce sunt mai mici decât valoarea 1 milimetru.

**DATE DESPRE IMOBILUL NR. 1349**

Oficiul de Cadastru și Publicitate Imobiliară SIBIU
Biroul de Cadastru și Publicitate Imobiliară Medias

A. Partea I. Descrierea imobilului

TEREN Extravilan

Adresa: Jud. Sibiu

Nr. Crt	Nr cadastral Nr. topografic	Suprafața* (mp)	Observații / Referințe
A1		1.800	Sector cadastral:47 Teren neimprejmuit;

B. Partea II. Proprietari și acte

Inscrieri privitoare la dreptul de proprietate și alte drepturi reale	Referințe
/	
Act Administrativ nr. 570/6, din 22/05/1995 emis de CJSDPAT SIBIU (TITLU DE PROPRIETATE);	
B1	A1
Intabulare, drept de PROPRIETATE, dobândit prin Reconstituire, cota actuala 1/1 1) BUCȘĂ VALER	

C. Partea III. SARCINI .

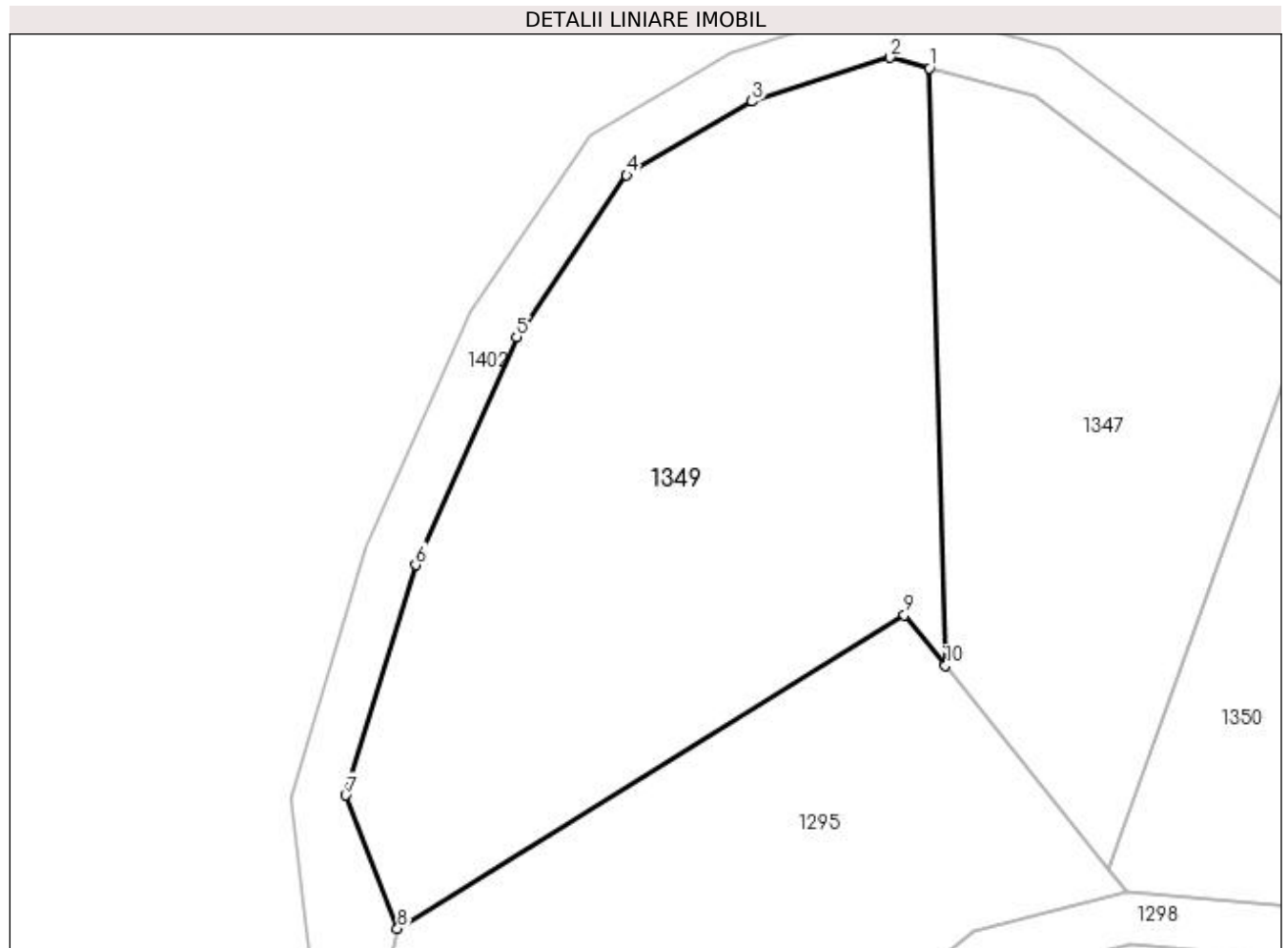
Inscrieri privind dezmembramintele dreptului de proprietate, drepturi reale de garanție și sarcini	Referințe
NU SUNT	

Anexa Nr. 1 La Partea I

Teren

Nr cadastral	Suprafața (mp)*	Observații / Referințe
	1.800	

* Suprafața este determinată în planul de proiecție Stereo 70.



Date referitoare la teren

Crt	Categorie folosință	Intravilan	Suprafața (mp)	Tarla	Parcelă	Nr. topo	Observații / Referințe
1	arabil	NU	1.800	59	3157/1	-	

Lungime Segmente

1) Valorile lungimilor segmentelor sunt obținute din proiecție în plan.

Punct început	X / Y	Punct sfârșit	X / Y	Lungime segment (** (m)
1	449.535,537 513.944,219	2	449.532,506 513.945,026	3.136
2	449.532,506 513.945,026	3	449.521,877 513.941,653	11.152
3	449.521,877 513.941,653	4	449.512,22 513.935,983	11.199
4	449.512,22 513.935,983	5	449.503,758 513.923,548	15.041
5	449.503,758 513.923,548	6	449.495,981 513.906,003	19.191

Punct început	X / Y	Punct sfârșit	X / Y	Lungime segment (** (m)
6	449.495,981 513.906,003	7	449.490,605 513.888,296	18.505
7	449.490,605 513.888,296	8	449.494,588 513.878,049	10.993
8	449.494,588 513.878,049	9	449.533,611 513.902,169	45.876
9	449.533,611 513.902,169	10	449.536,748 513.898,269	5.005
10	449.536,748 513.898,269	1	449.535,537 513.944,219	45.966

** Lungimile segmentelor sunt determinate în planul de proiecție Stereo 70 și sunt rotunjite la 1 milimetru.

*** Distanța dintre puncte este formată din segmente cumulate ce sunt mai mici decât valoarea 1 milimetru.

**DATE DESPRE IMOBILUL NR. 1350**

Oficiul de Cadastru și Publicitate Imobiliară SIBIU
Biroul de Cadastru și Publicitate Imobiliară Medias

A. Partea I. Descrierea imobilului

TEREN Extravilan

Adresa: Jud. Sibiu

Nr. Crt	Nr cadastral Nr. topografic	Suprafața* (mp)	Observații / Referințe
A1		1.400	Sector cadastral:47 Teren neimprejmuit;

B. Partea II. Proprietari și acte

Inscrieri privitoare la dreptul de proprietate și alte drepturi reale	Referințe
/	
Act Administrativ nr. 589/6, din 25/05/1995 emis de CJSDPAT SIBIU (TITLU DE PROPRIETATE);	
B1	A1
Intabulare, drept de PROPRIETATE, dobândit prin Reconstituire, cota actuala 1/1 1) MOLDOVAN PAVEL	

C. Partea III. SARCINI .

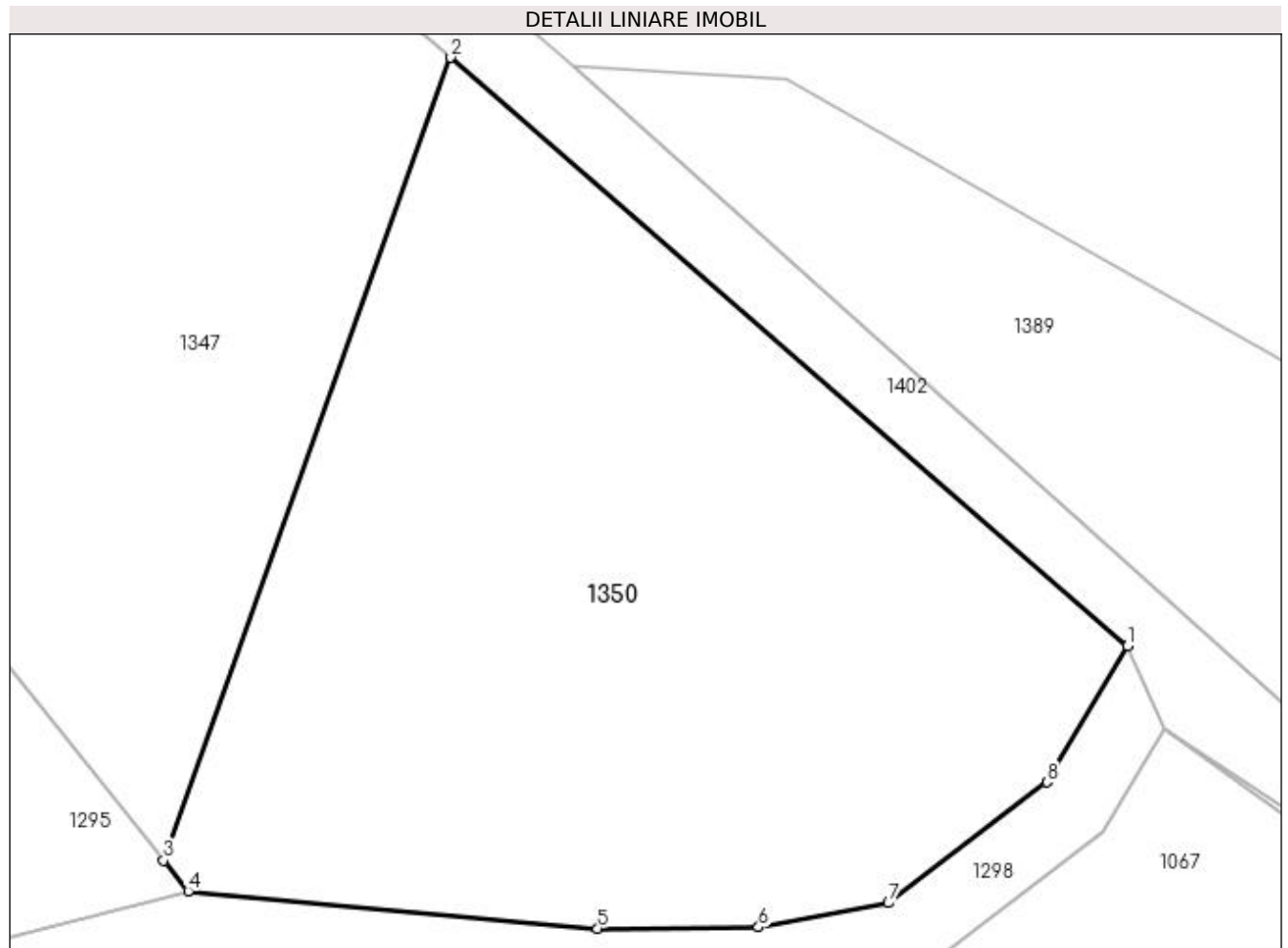
Inscrieri privind dezmembramintele dreptului de proprietate, drepturi reale de garanție și sarcini	Referințe
NU SUNT	

Anexa Nr. 1 La Partea I

Teren

Nr cadastral	Suprafața (mp)*	Observații / Referințe
	1.400	

* Suprafața este determinată în planul de proiecție Stereo 70.



Date referitoare la teren

Crt	Categorie folosință	Intravilan	Suprafața (mp)	Tarla	Parcelă	Nr. topo	Observații / Referințe
1	arabil	NU	1.400	59	3157/3	-	NR PARCELA 5157/3 GRESIT IN TP

Lungime Segmente

1) Valorile lungimilor segmentelor sunt obținute din proiecție în plan.

Punct început	X / Y	Punct sfârșit	X / Y	Lungime segment (** (m)
1	449.601,254 513.894,126	2	449.564,827 513.925,77	48.251
2	449.564,827 513.925,77	3	449.549,356 513.882,592	45.866
3	449.549,356 513.882,592	4	449.550,689 513.880,935	2.127
4	449.550,689 513.880,935	5	449.572,729 513.878,927	22.131
5	449.572,729 513.878,927	6	449.581,393 513.878,993	8.665

Punct început	X / Y	Punct sfârșit	X / Y	Lungime segment (** (m)
6	449.581,393 513.878,993	7	449.588,387 513.880,297	7.114
7	449.588,387 513.880,297	8	449.596,914 513.886,801	10.725
8	449.596,914 513.886,801	1	449.601,254 513.894,126	8.514

** Lungimile segmentelor sunt determinate în planul de proiecție Stereo 70 și sunt rotunjite la 1 milimetru.

*** Distanța dintre puncte este formată din segmente cumulate ce sunt mai mici decât valoarea 1 milimetru.

**DATE DESPRE IMOBILUL NR. 1351**

Oficiul de Cadastru și Publicitate Imobiliară SIBIU
Biroul de Cadastru și Publicitate Imobiliară Medias

A. Partea I. Descrierea imobilului

TEREN Extravilan

Adresa: Jud. Sibiu

Nr. Crt	Nr cadastral Nr. topografic	Suprafața* (mp)	Observații / Referințe
A1		1.859	Sector cadastral:47 Teren neimprejmuit;

B. Partea II. Proprietari și acte

Inscrieri privitoare la dreptul de proprietate și alte drepturi reale	Referințe
/	
Act Normativ nr. 7, din 13/03/1996 emis de PARLAMENTUL ROMANIEI (lege);	
B1	A1
Inscrierea provizorie, drept de PROPRIETATE, dobandit prin Lege, cota actuala 1/1 1) MUNICIPIUL MEDIAȘ , CIF:4240677, proprietar neidentificat	

C. Partea III. SARCINI .

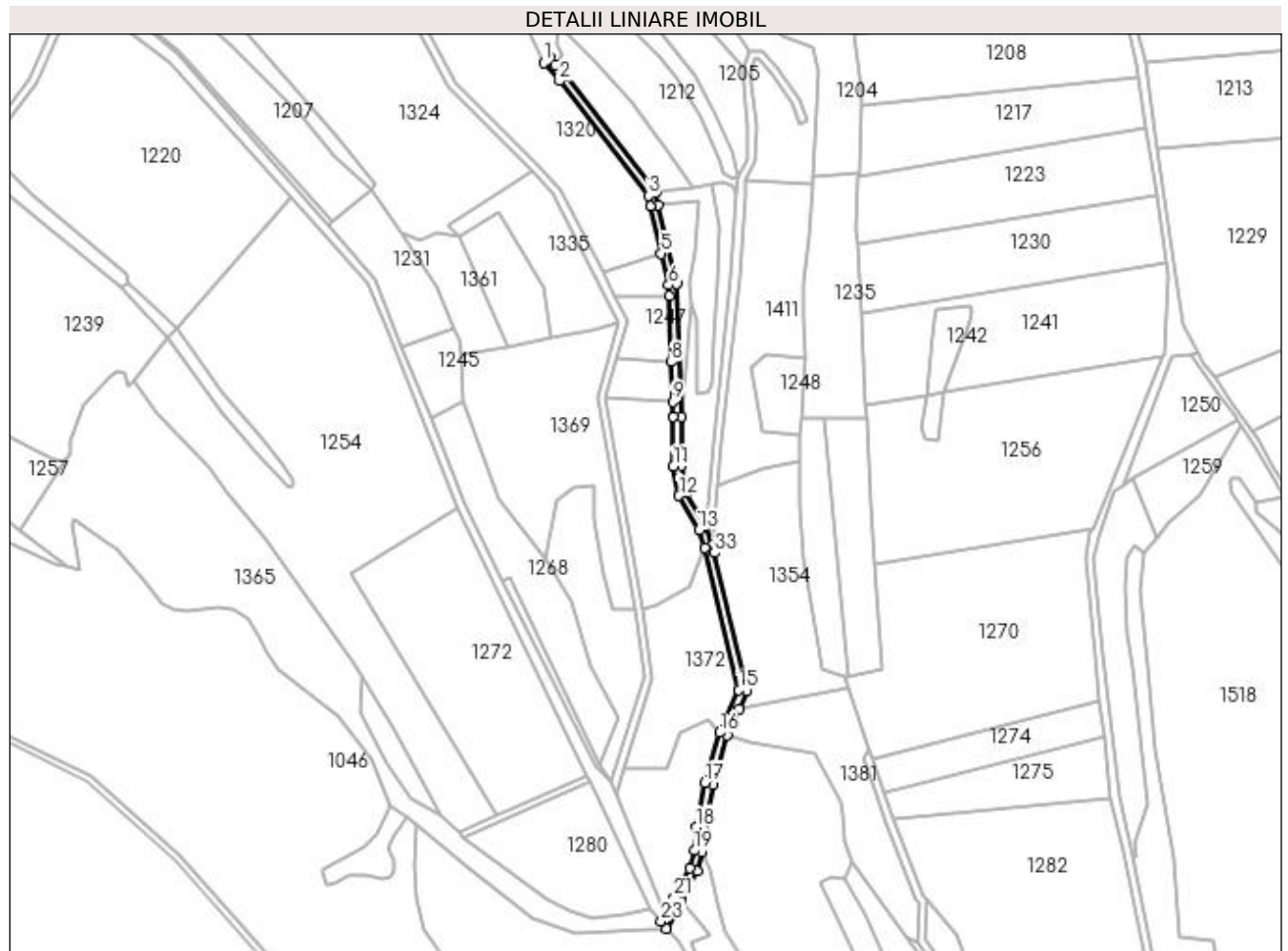
Inscrieri privind dezmembramintele dreptului de proprietate, drepturi reale de garanție și sarcini	Referințe
NU SUNT	

Anexa Nr. 1 La Partea I

Teren

Nr cadastral	Suprafața (mp)*	Observații / Referințe
	1.859	

* Suprafața este determinată în planul de proiecție Stereo 70.



Date referitoare la teren

Crt	Categorie folosință	Intra vilan	Suprafața (mp)	Tarla	Parcelă	Nr. topo	Observații / Referințe
1	drum	NU	1.859	59	3081	-	

Lungime Segmente

1) Valorile lungimilor segmentelor sunt obținute din proiecție în plan.

Punct început	X / Y	Punct sfârșit	X / Y	Lungime segment	Punct început	X / Y	Punct sfârșit	X / Y	Lungime segment	Punct început	X / Y	Punct sfârșit	X / Y	Lungime segment
1	450.217,35 513.257,377	2	450.225,228 513.248,229	12.07 2	2	450.225,228 513.248,229	3	450.269,866 513.190,968	72.60 4	3	450.269,866 513.190,968	4	450.270,623 513.185,524	5.496
4	450.270,623 513.185,524	5	450.276,157 513.161,964	24.20 1	5	450.276,157 513.161,964	6	450.279,829 513.146,333	16.05 7	6	450.279,829 513.146,333	7	450.280,025 513.140,752	5.584
7	450.280,025 513.140,752	8	450.281,177 513.107,83	32.94 2	8	450.281,177 513.107,83	9	450.281,876 513.087,865	19.97 8	9	450.281,876 513.087,865	10	450.282,139 513.080,361	7.508
10	450.282,139 513.080,361	11	450.282,272 513.055,725	24.63 7	11	450.282,272 513.055,725	12	450.285,027 513.041,035	14.94 6	12	450.285,027 513.041,035	13	450.294,971 513.023,864	19.84 2
13	450.294,971 513.023,864	14	450.298,092 513.015,072	9.33	14	450.298,092 513.015,072	15	450.314,97 512.943,9	73.14 6	15	450.314,97 512.943,9	16	450.305,35 512.922,581	23.38 9
16	450.305,35 512.922,581	17	450.298,09 512.897,505	26.10 6	17	450.298,09 512.897,505	18	450.293,672 512.875,267	22.67 3	18	450.293,672 512.875,267	19	450.292,695 512.863,614	11.69 4

Punct început	X / Y	Punct sfârșit	X / Y	Lungime segment	Punct început	X / Y	Punct sfârșit	X / Y	Lungime segment	Punct început	X / Y	Punct sfârșit	X / Y	Lungime segment
19	450.292,695 512.863,614	20	450.290,289 512.854,711	9.222	20	450.290,289 512.854,711	21	450.282,697 512.840,033	16.525	21	450.282,697 512.840,033	22	450.278,148 512.831,916	9.305
22	450.278,148 512.831,916	23	450.276,184 512.828,413	4.016	23	450.276,184 512.828,413	24	450.278,644 512.824,619	4.521	24	450.278,644 512.824,619	25	450.286,219 512.838,136	15.495
25	450.286,219 512.838,136	26	450.294,038 512.853,254	17.02	26	450.294,038 512.853,254	27	450.296,651 512.862,919	10.012	27	450.296,651 512.862,919	28	450.297,639 512.874,708	11.83
28	450.297,639 512.874,708	29	450.301,98 512.896,557	22.276	29	450.301,98 512.896,557	30	450.309,113 512.921,195	25.65	30	450.309,113 512.921,195	31	450.315,125 512.934,519	14.617
31	450.315,125 512.934,519	32	450.319,176 512.943,497	9.85	32	450.319,176 512.943,497	33	450.302,807 513.012,524	70.941	33	450.302,807 513.012,524	34	450.301,934 513.016,206	3.784
34	450.301,934 513.016,206	35	450.298,617 513.025,55	9.915	35	450.298,617 513.025,55	36	450.288,832 513.042,446	19.525	36	450.288,832 513.042,446	37	450.286,27 513.056,107	13.9
37	450.286,27 513.056,107	38	450.286,138 513.080,442	24.335	38	450.286,138 513.080,442	39	450.283,813 513.146,865	66.464	39	450.283,813 513.146,865	40	450.274,559 513.186,259	40.466
40	450.274,559 513.186,259	41	450.273,68 513.192,581	6.383	41	450.273,68 513.192,581	42	450.228,322 513.250,765	73.774	42	450.228,322 513.250,765	43	450.223,282 513.256,618	7.724
43	450.223,282 513.256,618	44	450.220,381 513.259,987	4.446	44	450.220,381 513.259,987	1	450.217,35 513.257,377	4.0					

** Lungimile segmentelor sunt determinate în planul de proiecție Stereo 70 și sunt rotunjite la 1 milimetru.

*** Distanța dintre puncte este formată din segmente cumulate ce sunt mai mici decât valoarea 1 milimetru.

**DATE DESPRE IMOBILUL NR. 1352**

Oficiul de Cadastru și Publicitate Imobiliară SIBIU
Biroul de Cadastru și Publicitate Imobiliară Medias

A. Partea I. Descrierea imobilului

TEREN Extravilan

Adresa: Jud. Sibiu

Nr. Crt	Nr cadastral Nr. topografic	Suprafața* (mp)	Observații / Referințe
A1		3.017	Sector cadastral:47 Teren neimprejmuit;

B. Partea II. Proprietari și acte

Inscrieri privitoare la dreptul de proprietate și alte drepturi reale	Referințe
/	
Act Normativ nr. 7, din 13/03/1996 emis de PARLAMENTUL ROMANIEI (lege);	
B1	A1
Inscrierea provizorie, drept de PROPRIETATE, dobandit prin Lege, cota actuala 1/1 1) MUNICIPIUL MEDIAȘ , CIF:4240677, proprietar neidentificat	

C. Partea III. SARCINI .

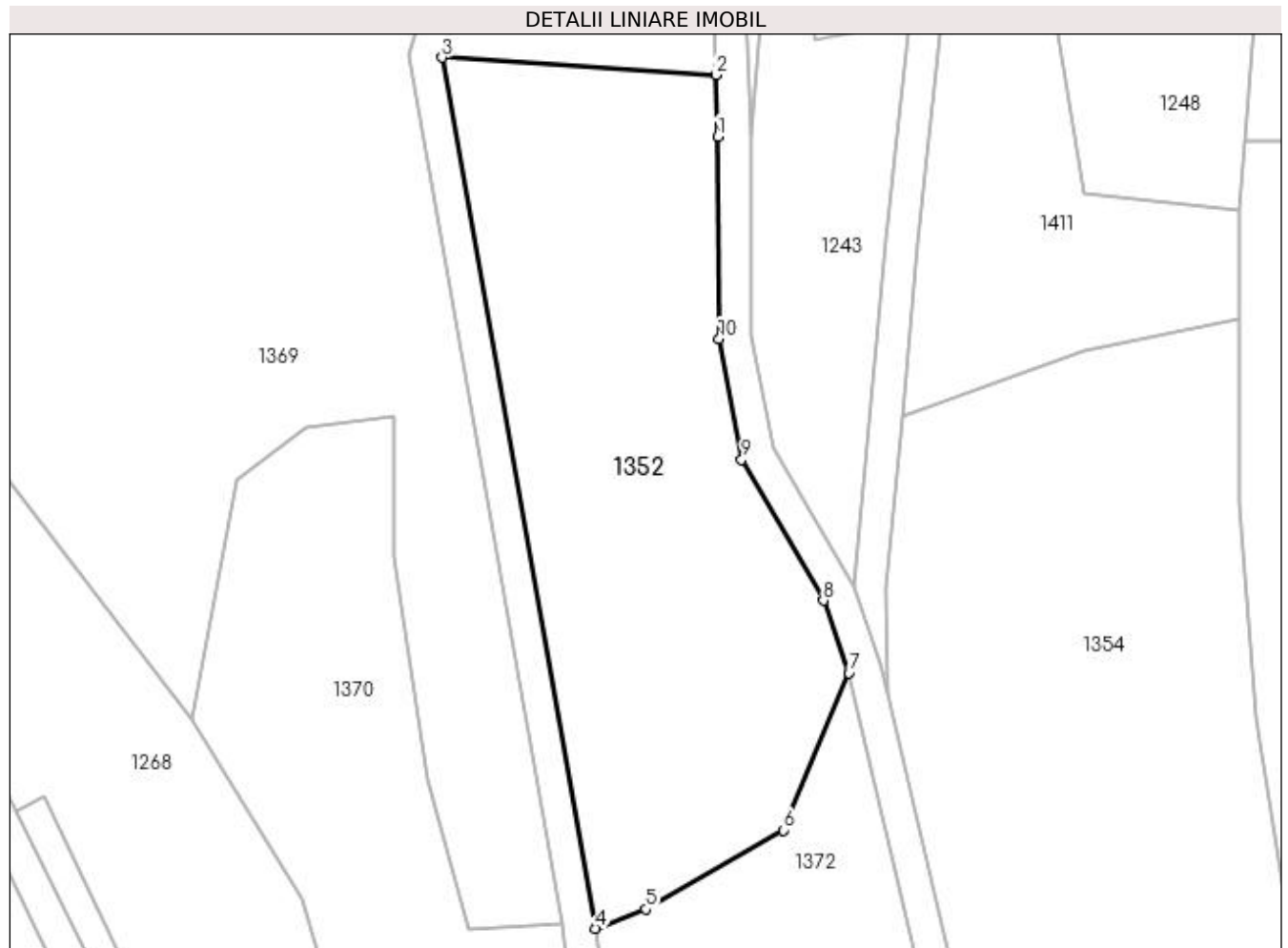
Inscrieri privind dezmembramintele dreptului de proprietate, drepturi reale de garanție și sarcini	Referințe
NU SUNT	

Anexa Nr. 1 La Partea I

Teren

Nr cadastral	Suprafața (mp)*	Observații / Referințe
	3.017	

* Suprafața este determinată în planul de proiecție Stereo 70.



Date referitoare la teren

Crt	Categorie folosință	Intra vilan	Suprafața (mp)	Tarla	Parcelă	Nr. topo	Observații / Referințe
1	faneata	NU	3.017	59	3079	-	

Lungime Segmente

1) Valorile lungimilor segmentelor sunt obținute din proiecție în plan.

Punct început	X / Y	Punct sfârșit	X / Y	Lungime segment (** (m)
1	450.282,139 513.080,361	2	450.281,876 513.087,865	7.508
2	450.281,876 513.087,865	3	450.248,528 513.089,976	33.415
3	450.248,528 513.089,976	4	450.267,238 512.983,95	107.664
4	450.267,238 512.983,95	5	450.273,337 512.986,29	6.533
5	450.273,337 512.986,29	6	450.290,081 512.995,93	19.321

Punct început	X / Y	Punct sfârșit	X / Y	Lungime segment (** (m)
6	450.290,081 512.995,93	7	450.298,092 513.015,072	20.751
7	450.298,092 513.015,072	8	450.294,971 513.023,864	9.33
8	450.294,971 513.023,864	9	450.285,027 513.041,035	19.842
9	450.285,027 513.041,035	10	450.282,272 513.055,725	14.946
10	450.282,272 513.055,725	1	450.282,139 513.080,361	24.637

** Lungimile segmentelor sunt determinate în planul de proiecție Stereo 70 și sunt rotunjite la 1 milimetru.

*** Distanța dintre puncte este formată din segmente cumulate ce sunt mai mici decât valoarea 1 milimetru.

**DATE DESPRE IMOBILUL NR. 1353**

Oficiul de Cadastru și Publicitate Imobiliară SIBIU
Biroul de Cadastru și Publicitate Imobiliară Medias

A. Partea I. Descrierea imobilului

TEREN Extravilan

Adresa: Jud. Sibiu

Nr. Crt	Nr cadastral Nr. topografic	Suprafața* (mp)	Observații / Referințe
A1		600	Sector cadastral:47 Teren neimprejmuit;

B. Partea II. Proprietari și acte

Inscrieri privitoare la dreptul de proprietate și alte drepturi reale	Referințe
/	
Act Administrativ nr. 314, din 26/11/2007 emis de CONSILIUL LOCAL MEDIAS (HOTARARE DE CONSILIU);	
B1	A1
Intabulare, drept de PROPRIETATE, dobandit prin Lege, cota actuala 1/1 1) MUNICIPIUL MEDIAȘ DOMENIUL PRIVAT, CIF:4240677	

C. Partea III. SARCINI .

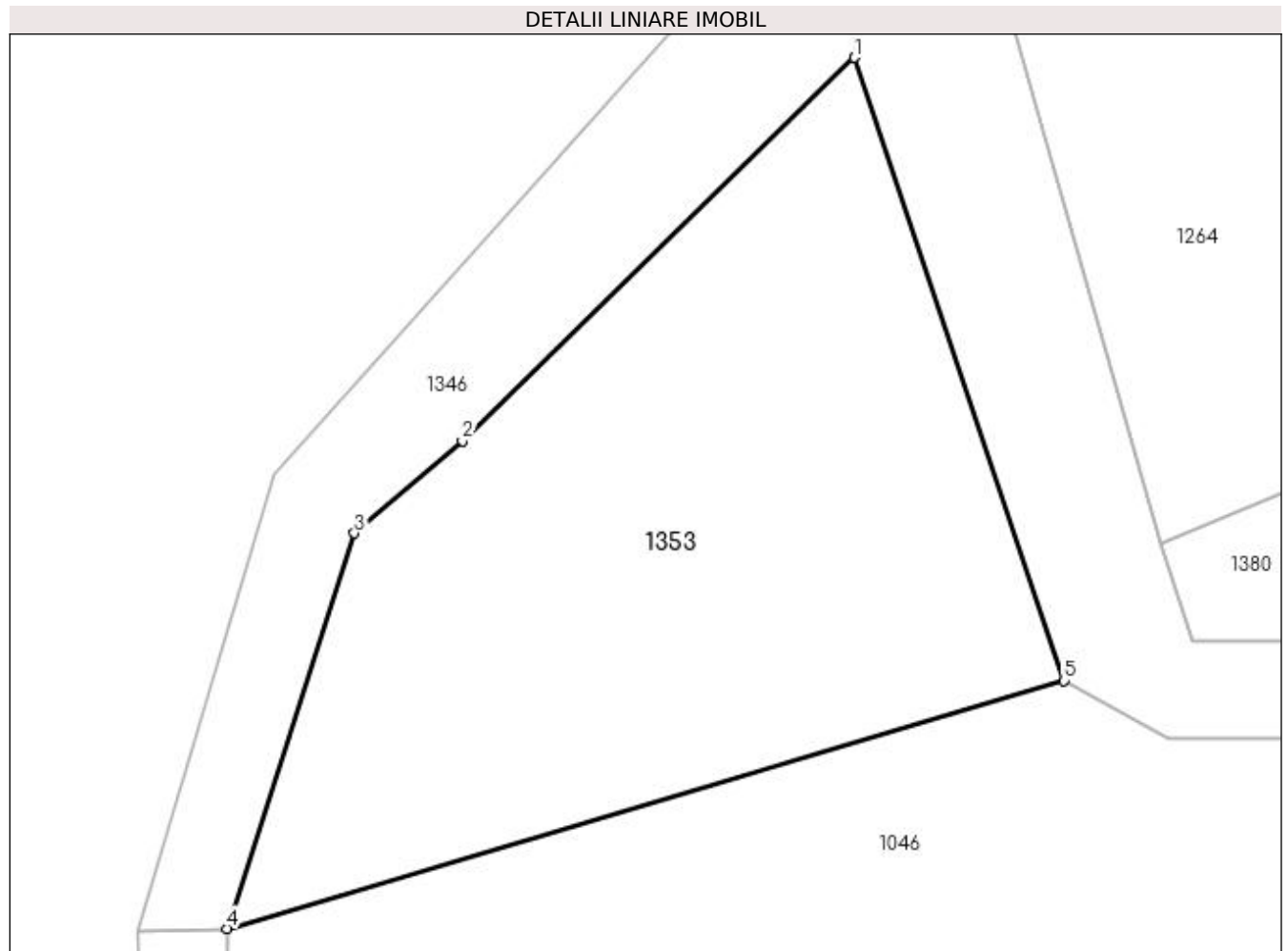
Inscrieri privind dezmembramintele dreptului de proprietate, drepturi reale de garanție și sarcini	Referințe
NU SUNT	

Anexa Nr. 1 La Partea I

Teren

Nr cadastral	Suprafaţa (mp)*	Observații / Referințe
	600	

* Suprafața este determinată în planul de proiecție Stereo 70.



Date referitoare la teren

Crt	Categorie folosință	Intravilan	Suprafața (mp)	Tarla	Parcelă	Nr. topo	Observații / Referințe
1	arabil	NU	600	59	3148	-	

Lungime Segmente

1) Valorile lungimilor segmentelor sunt obținute din proiecție în plan.

Punct început	X / Y	Punct sfârșit	X / Y	Lungime segment (** (m)
1	449.715,017 513.019,461	2	449.698,837 513.003,666	22.61
2	449.698,837 513.003,666	3	449.694,384 512.999,854	5.863
3	449.694,384 512.999,854	4	449.689,124 512.983,554	17.127
4	449.689,124 512.983,554	5	449.723,655 512.993,776	36.013
5	449.723,655 512.993,776	1	449.715,017 513.019,461	27.098

**** Lungimile segmentelor sunt determinate în planul de proiecție Stereo 70 și sunt rotunjite la 1 milimetru.**

***** Distanța dintre puncte este formată din segmente cumulate ce sunt mai mici decât valoarea 1 milimetru.**

**DATE DESPRE IMOBILUL NR. 1354**

Oficiul de Cadastru și Publicitate Imobiliară SIBIU
Biroul de Cadastru și Publicitate Imobiliară Medias

A. Partea I. Descrierea imobilului

TEREN Extravilan

Adresa: Jud. Sibiu

Nr. Crt	Nr cadastral Nr. topografic	Suprafața* (mp)	Observații / Referințe
A1		4.900	Sector cadastral:47 Teren neimprejmuit;

B. Partea II. Proprietari și acte

Inscrieri privitoare la dreptul de proprietate și alte drepturi reale	Referințe
/	
Act Notarial nr. 124, din 09/10/2015 emis de NP LOHAN FLORENTINA (certificat de mostenitor);	
B1	A1
Intabulare, drept de PROPRIETATE, dobandit prin Succesiune, cota actuala 1/1 1) GHICĂSAN EUGENIA	

C. Partea III. SARCINI .

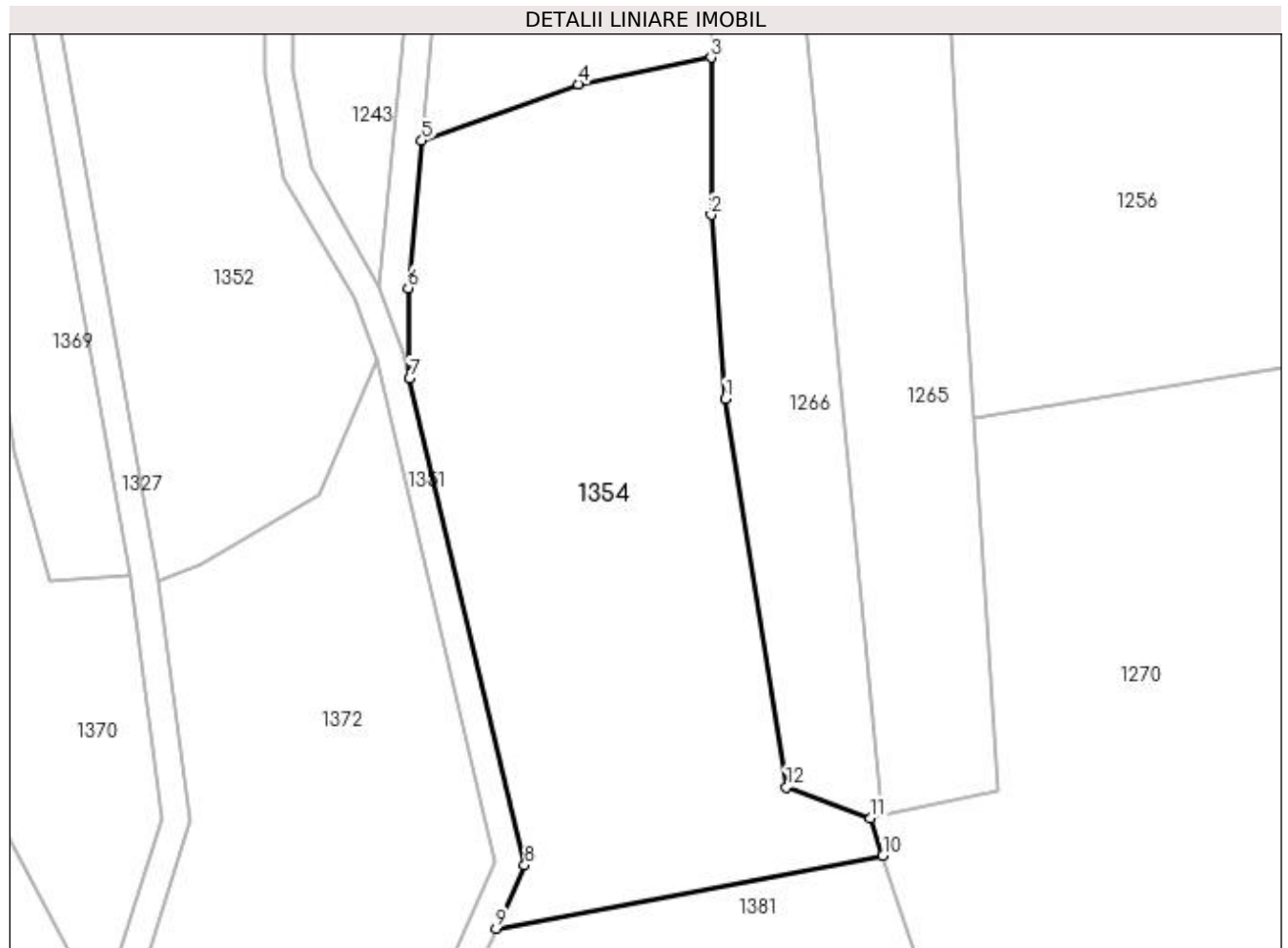
Inscrieri privind dezmembramintele dreptului de proprietate, drepturi reale de garanție și sarcini	Referințe
NU SUNT	

Anexa Nr. 1 La Partea I

Teren

Nr cadastral	Suprafața (mp)*	Observații / Referințe
	4.900	

* Suprafața este determinată în planul de proiecție Stereo 70.



Date referitoare la teren

Crt	Categorie folosință	Intravilan	Suprafața (mp)	Tarla	Parcelă	Nr. topo	Observații / Referințe
1	faneata	NU	4.900	59	3095/1	-	

Lungime Segmente

1) Valorile lungimilor segmentelor sunt obținute din proiecție în plan.

Punct început	X / Y	Punct sfârșit	X / Y	Lungime segment (** (m)
1	450.347,657 513.009,667	2	450.345,663 513.035,788	26.197
2	450.345,663 513.035,788	3	450.345,663 513.058,088	22.301
3	450.345,663 513.058,088	4	450.326,775 513.054,327	19.259
4	450.326,775 513.054,327	5	450.304,587 513.046,313	23.59
5	450.304,587 513.046,313	6	450.302,62 513.025,391	21.015

Punct început	X / Y	Punct sfârșit	X / Y	Lungime segment (** (m)
6	450.302,62 513.025,391	7	450.302,807 513.012,524	12.869
7	450.302,807 513.012,524	8	450.319,176 512.943,497	70.941
8	450.319,176 512.943,497	9	450.315,125 512.934,519	9.85
9	450.315,125 512.934,519	10	450.370,047 512.944,84	55.884
10	450.370,047 512.944,84	11	450.368,269 512.950,185	5.633
11	450.368,269 512.950,185	12	450.356,338 512.954,592	12.719
12	450.356,338 512.954,592	1	450.347,657 513.009,667	55.755

** Lungimile segmentelor sunt determinate în planul de proiecție Stereo 70 și sunt rotunjite la 1 milimetru.

*** Distanța dintre puncte este formată din segmente cumulate ce sunt mai mici decât valoarea 1 milimetru.

**DATE DESPRE IMOBILUL NR. 1355**

Oficiul de Cadastru și Publicitate Imobiliară SIBIU
Biroul de Cadastru și Publicitate Imobiliară Medias

A. Partea I. Descrierea imobilului

TEREN Extravilan

Adresa: Jud. Sibiu

Nr. Crt	Nr cadastral Nr. topografic	Suprafața* (mp)	Observații / Referințe
A1	113618	7.300	Sector cadastral:47 Teren neimprejmuit;

B. Partea II. Proprietari și acte

Inscrieri privitoare la dreptul de proprietate și alte drepturi reale	Referințe
24601 / 13/12/2017	
Act Notarial nr. AUT 1973, din 12/12/2017 emis de Cristea Daniel (contract de vanzare-cumparare);	
B1	A1
Intabulare, drept de PROPRIETATE, dobandit prin Conventie, cota actuala 1/1 1) BUCȘA PAUL, necăsătorit, bun propriu	

C. Partea III. SARCINI .

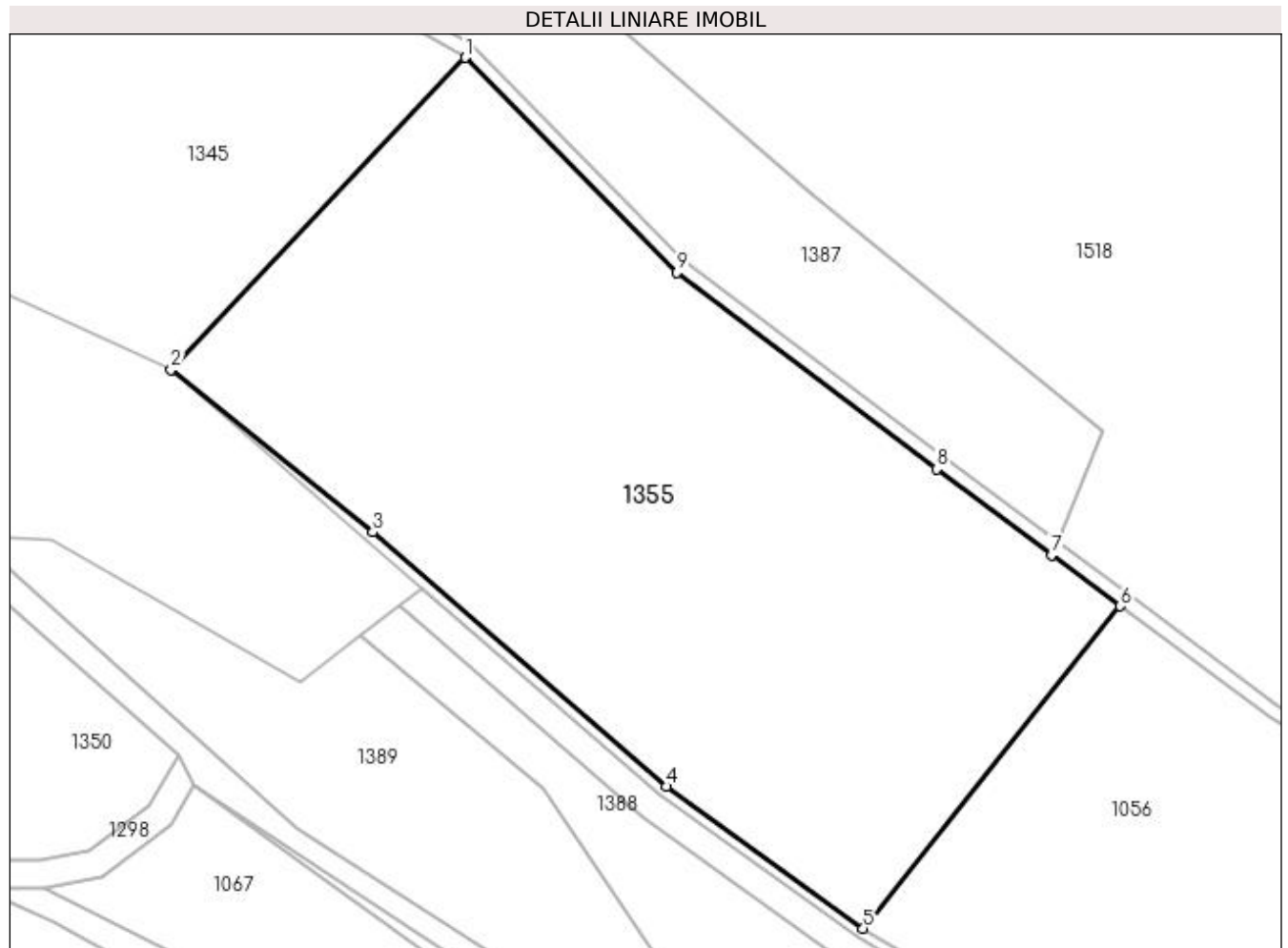
Inscrieri privind dezmembramintele dreptului de proprietate, drepturi reale de garanție și sarcini	Referințe
NU SUNT	

Anexa Nr. 1 La Partea I

Teren

Nr cadastral	Suprafața (mp)*	Observații / Referințe
113618	7.300	

* Suprafața este determinată în planul de proiecție Stereo 70.



Date referitoare la teren

Crt	Categorie folosință	Intravilan	Suprafața (mp)	Tarla	Parcelă	Nr. topo	Observații / Referințe
1	arabil	NU	7.300	59	2978/2/1	-	

Lungime Segmente

1) Valorile lungimilor segmentelor sunt obținute din proiecție în plan.

Punct început	X / Y	Punct sfârșit	X / Y	Lungime segment (** (m)
1	449.642,066 513.993,633	2	449.600,003 513.949,042	61.3
2	449.600,003 513.949,042	3	449.628,836 513.925,846	37.005
3	449.628,836 513.925,846	4	449.670,845 513.889,52	55.537
4	449.670,845 513.889,52	5	449.698,93 513.869,25	34.635
5	449.698,93 513.869,25	6	449.735,645 513.915,285	58.883

Punct început	X / Y	Punct sfârșit	X / Y	Lungime segment (** (m)
6	449.735,645 513.915,285	7	449.725,848 513.922,592	12.221
7	449.725,848 513.922,592	8	449.709,407 513.934,855	20.511
8	449.709,407 513.934,855	9	449.672,312 513.962,918	46.514
9	449.672,312 513.962,918	1	449.642,066 513.993,633	43.107

** Lungimile segmentelor sunt determinate în planul de proiecție Stereo 70 și sunt rotunjite la 1 milimetru.

*** Distanța dintre puncte este formată din segmente cumulate ce sunt mai mici decât valoarea 1 milimetru.

**DATE DESPRE IMOBILUL NR. 1356**

Oficiul de Cadastru și Publicitate Imobiliară SIBIU
Biroul de Cadastru și Publicitate Imobiliară Medias

A. Partea I. Descrierea imobilului

TEREN Extravilan

Adresa: Jud. Sibiu

Nr. Crt	Nr cadastral Nr. topografic	Suprafața* (mp)	Observații / Referințe
A1		1.000	Sector cadastral:47 Teren neimprejmuit;

B. Partea II. Proprietari și acte

Inscrieri privitoare la dreptul de proprietate și alte drepturi reale	Referințe
/	
Act Administrativ nr. 314, din 26/11/2007 emis de CONSILIUL LOCAL MEDIAS (HOTARARE DE CONSILIU);	
B1	A1
Intabulare, drept de PROPRIETATE, dobandit prin Lege, cota actuala 1/1 1) MUNICIPIUL MEDIAȘ DOMENIUL PRIVAT, CIF:4240677	

C. Partea III. SARCINI .

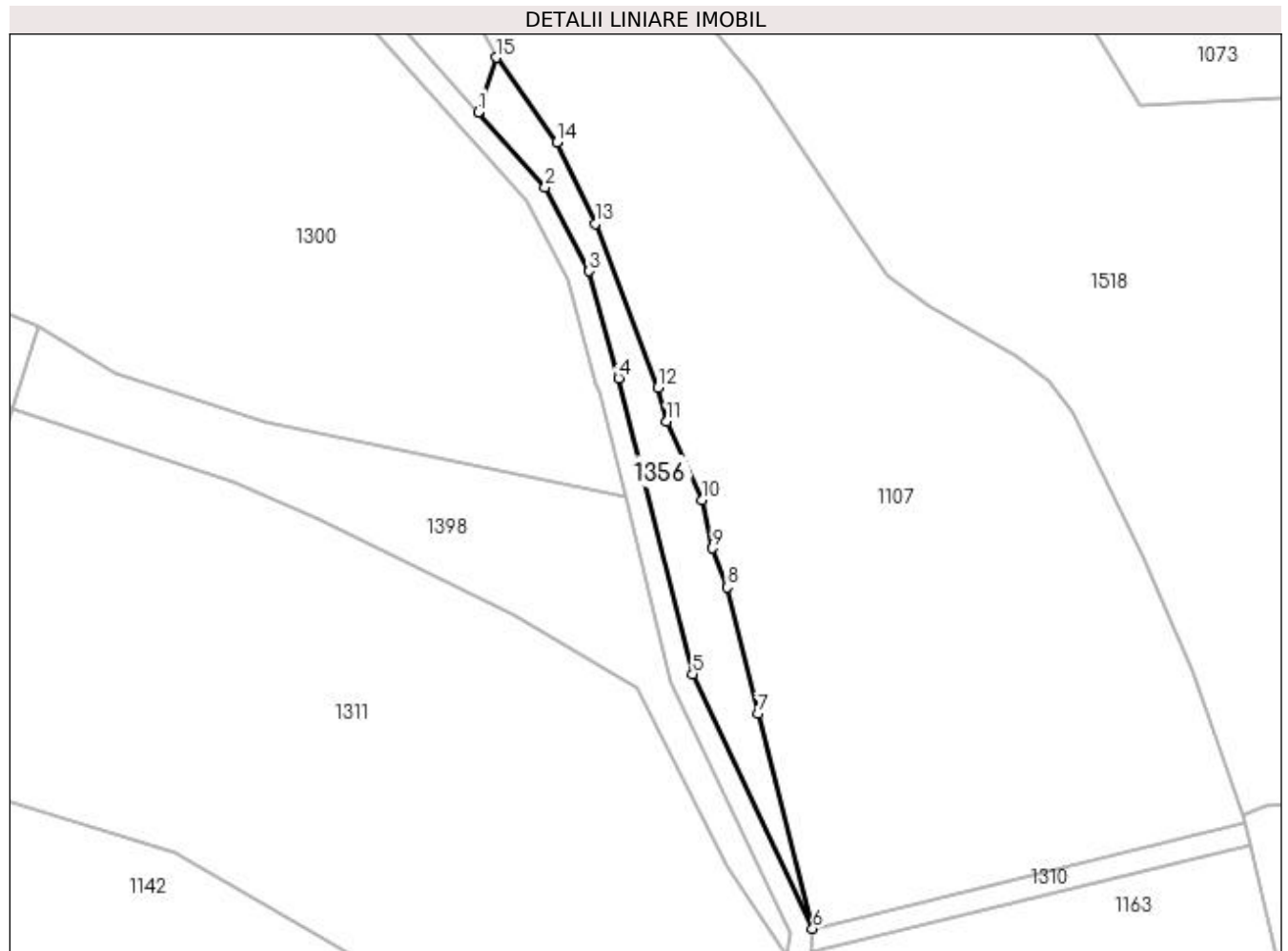
Inscrieri privind dezmembramintele dreptului de proprietate, drepturi reale de garanție și sarcini	Referințe
NU SUNT	

Anexa Nr. 1 La Partea I

Teren

Nr cadastral	Suprafața (mp)*	Observații / Referințe
	1.000	

* Suprafața este determinată în planul de proiecție Stereo 70.



Date referitoare la teren

Crt	Categorie folosință	Intra vilan	Suprafața (mp)	Tarla	Parcelă	Nr. topo	Observații / Referințe
1	pașune	NU	1.000	59	3028	-	

Lungime Segmente

1) Valorile lungimilor segmentelor sunt obținute din proiecție în plan.

Punct început	X / Y	Punct sfârșit	X / Y	Lungime segment (** (m)
1	450.475,337 513.682,5	2	450.487,124 513.669,266	17.722
2	450.487,124 513.669,266	3	450.494,904 513.654,54	16.655
3	450.494,904 513.654,54	4	450.500,064 513.635,761	19.475
4	450.500,064 513.635,761	5	450.513,098 513.583,764	53.607
5	450.513,098 513.583,764	6	450.534,23 513.538,993	49.506

Punct început	X / Y	Punct sfârşit	X / Y	Lungime segment (** (m)
6	450.534,23 513.538,993	7	450.524,542 513.576,744	38.974
7	450.524,542 513.576,744	8	450.519,167 513.598,986	22.883
8	450.519,167 513.598,986	9	450.516,564 513.605,844	7.335
9	450.516,564 513.605,844	10	450.514,745 513.614,278	8.628
10	450.514,745 513.614,278	11	450.508,525 513.628,139	15.192
11	450.508,525 513.628,139	12	450.507,024 513.634,086	6.133
12	450.507,024 513.634,086	13	450.495,941 513.662,906	30.879
13	450.495,941 513.662,906	14	450.489,161 513.677,14	15.766
14	450.489,161 513.677,14	15	450.478,557 513.692,084	18.324
15	450.478,557 513.692,084	1	450.475,337 513.682,5	10.11

** Lungimile segmentelor sunt determinate în planul de proiecţie Stereo 70 şi sunt rotunjite la 1 milimetru.

*** Distanţa dintre puncte este formată din segmente cumulate ce sunt mai mici decât valoarea 1 milimetru.

**DATE DESPRE IMOBILUL NR. 1357**

Oficiul de Cadastru și Publicitate Imobiliară SIBIU
Biroul de Cadastru și Publicitate Imobiliară Medias

A. Partea I. Descrierea imobilului

TEREN Extravilan

Adresa: Jud. Sibiu

Nr. Crt	Nr cadastral Nr. topografic	Suprafața* (mp)	Observații / Referințe
A1		700	Sector cadastral:47 Teren neimprejmuit;

B. Partea II. Proprietari și acte

Inscrieri privitoare la dreptul de proprietate și alte drepturi reale	Referințe
/	
Act Administrativ nr. 314, din 26/11/2007 emis de CONSILIUL LOCAL MEDIAS (HOTARARE DE CONSILIU);	
B1	A1
Intabulare, drept de PROPRIETATE, dobandit prin Lege, cota actuala 1/1 1) MUNICIPIUL MEDIAȘ DOMENIUL PRIVAT, CIF:4240677	

C. Partea III. SARCINI .

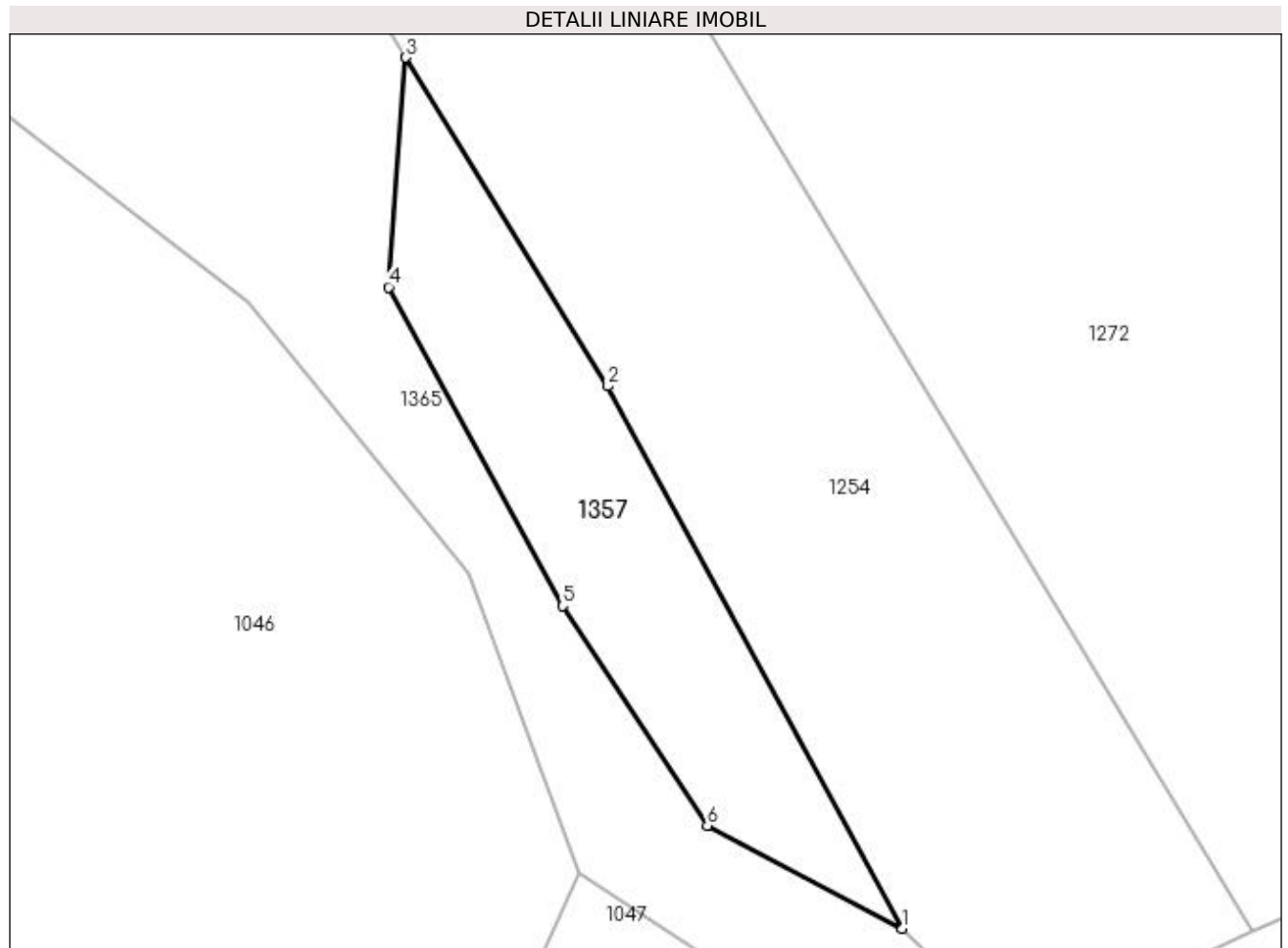
Inscrieri privind dezmembramintele dreptului de proprietate, drepturi reale de garanție și sarcini	Referințe
NU SUNT	

Anexa Nr. 1 La Partea I

Teren

Nr cadastral	Suprafața (mp)*	Observații / Referințe
	700	

* Suprafața este determinată în planul de proiecție Stereo 70.



Date referitoare la teren

Crt	Categorie folosință	Intra vilan	Suprafața (mp)	Tarla	Parcelă	Nr. topo	Observații / Referințe
1	arabil	NU	700	59	3137/6	-	

Lungime Segmente

1) Valorile lungimilor segmentelor sunt obținute din proiecție în plan.

Punct început	X / Y	Punct sfârșit	X / Y	Lungime segment (** (m)
1	450.165,899 512.881,495	2	450.142,53 512.924,536	48.976
2	450.142,53 512.924,536	3	450.126,486 512.950,596	30.603
3	450.126,486 512.950,596	4	450.125,108 512.932,382	18.267
4	450.125,108 512.932,382	5	450.138,898 512.907,084	28.813
5	450.138,898 512.907,084	6	450.150,412 512.889,667	20.878

Punct început	X / Y	Punct sfârşit	X / Y	Lungime segment (** (m)
6	450.150,412 512.889,667	1	450.165,899 512.881,495	17.511

** Lungimile segmentelor sunt determinate în planul de proiecţie Stereo 70 şi sunt rotunjite la 1 milimetru.

*** Distanţa dintre puncte este formată din segmente cumulate ce sunt mai mici decât valoarea 1 milimetru.

**DATE DESPRE IMOBILUL NR. 1358**

Oficiul de Cadastru și Publicitate Imobiliară SIBIU
Biroul de Cadastru și Publicitate Imobiliară Medias

A. Partea I. Descrierea imobilului

TEREN Extravilan

Adresa: Jud. Sibiu

Nr. Crt	Nr cadastral Nr. topografic	Suprafața* (mp)	Observații / Referințe
A1		2.600	Sector cadastral:47 Teren neimprejmuit;

B. Partea II. Proprietari și acte

Inscrieri privitoare la dreptul de proprietate și alte drepturi reale	Referințe
/	
Act Administrativ nr. 314, din 26/11/2007 emis de CONSILIUL LOCAL MEDIAS (HOTARARE DE CONSILIU);	
B1	A1
Intabulare, drept de PROPRIETATE, dobandit prin Lege, cota actuala 1/1 1) MUNICIPIUL MEDIAȘ DOMENIUL PRIVAT, CIF:4240677	

C. Partea III. SARCINI .

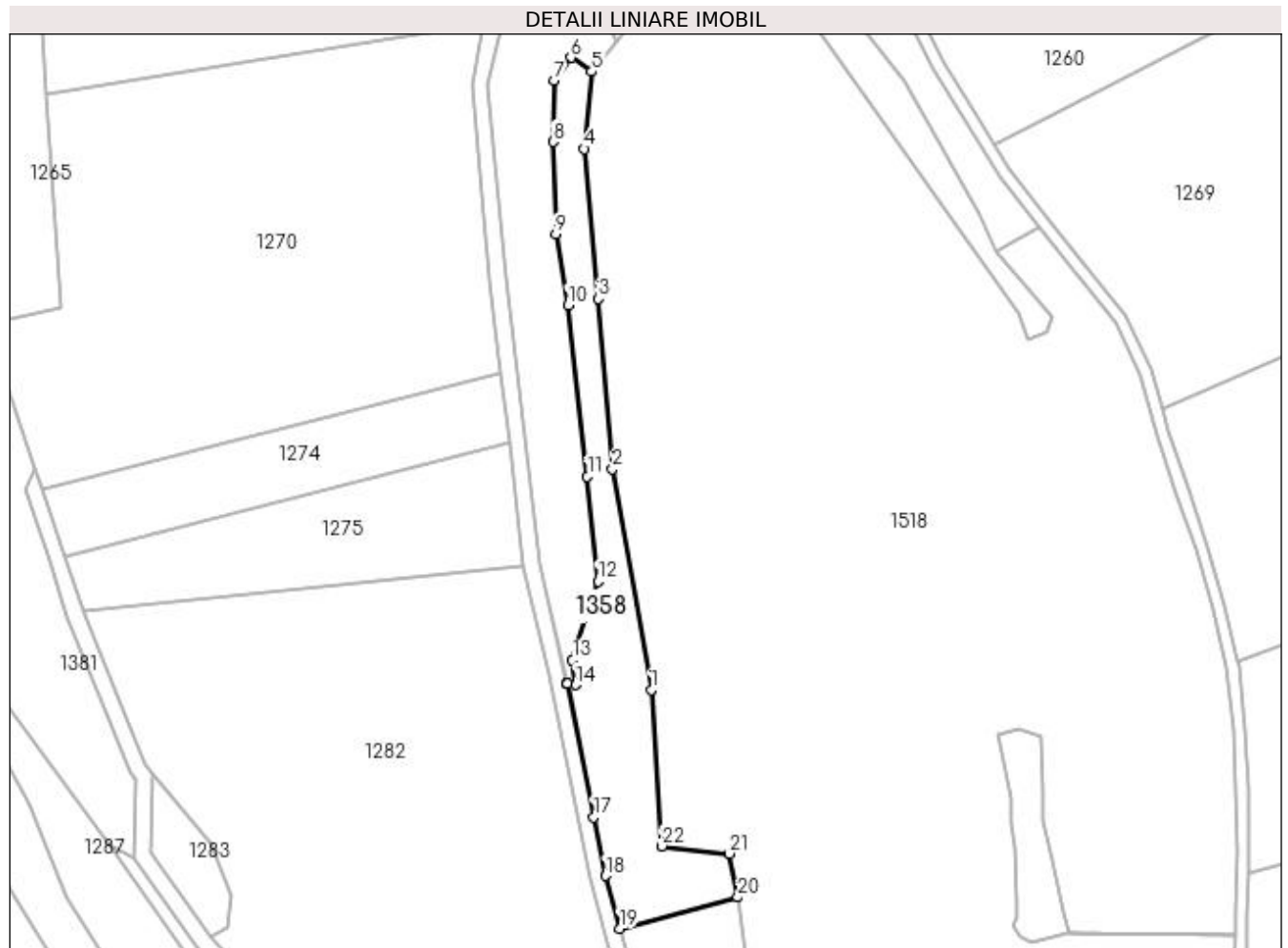
Inscrieri privind dezmembramintele dreptului de proprietate, drepturi reale de garanție și sarcini	Referințe
NU SUNT	

Anexa Nr. 1 La Partea I

Teren

Nr cadastral	Suprafața (mp)*	Observații / Referințe
	2.600	

* Suprafața este determinată în planul de proiecție Stereo 70.



Date referitoare la teren

Crt	Categorie folosință	Intra vilan	Suprafața (mp)	Tarla	Parcelă	Nr. topo	Observații / Referințe
1	faneata	NU	2.600	59	3072/46	-	NR PARELA 3072/7 GRESIT IN HCL

Lungime Segmente

1) Valorile lungimilor segmentelor sunt obținute din proiecție în plan.

Punct început	X / Y	Punct sfârșit	X / Y	Lungime segment (** (m)
1	450.532,823 512.859,615	2	450.523,201 512.914,26	55.486
3	450.519,705 512.956,471	4	450.516,216 512.993,562	37.255
5	450.518,072 513.012,672	6	450.512,882 513.016,159	6.253
7	450.508,782 513.010,482	8	450.508,483 512.995,264	15.221
9	450.509,165 512.972,425	10	450.512,164 512.954,903	17.777

Punct început	X / Y	Punct sfârșit	X / Y	Lungime segment (** (m)
2	450.523,201 512.914,26	3	450.519,705 512.956,471	42.355
4	450.516,216 512.993,562	5	450.518,072 513.012,672	19.2
6	450.512,882 513.016,159	7	450.508,782 513.010,482	7.003
8	450.508,483 512.995,264	9	450.509,165 512.972,425	22.849
10	450.512,164 512.954,903	11	450.516,968 512.912,388	42.785

Punct început	X / Y	Punct sfârșit	X / Y	Lungime segment (** (m)
11	450.516,968 512.912,388	12	450.519,569 512.886,5	26.019
13	450.513,265 512.866,998	14	450.514,036 512.860,832	6.215
15	450.511,96 512.861,167	16	450.511,865 512.861,182	0.096
17	450.518,504 512.828,06	18	450.521,415 512.813,535	14.814
19	450.525,027 512.800,467	20	450.554,276 512.808,228	30.261
21	450.552,166 512.819,05	22	450.535,418 512.820,906	16.851

Punct început	X / Y	Punct sfârșit	X / Y	Lungime segment (** (m)
12	450.519,569 512.886,5	13	450.513,265 512.866,998	20.495
14	450.514,036 512.860,832	15	450.511,96 512.861,167	2.103
16	450.511,865 512.861,182	17	450.518,504 512.828,06	33.781
18	450.521,415 512.813,535	19	450.525,027 512.800,467	13.558
20	450.554,276 512.808,228	21	450.552,166 512.819,05	11.026
22	450.535,418 512.820,906	1	450.532,823 512.859,615	38.796

** Lungimile segmentelor sunt determinate în planul de proiecție Stereo 70 și sunt rotunjite la 1 milimetru.

*** Distanța dintre puncte este formată din segmente cumulate ce sunt mai mici decât valoarea 1 milimetru.

**DATE DESPRE IMOBILUL NR. 1359**

Oficiul de Cadastru și Publicitate Imobiliară SIBIU
Biroul de Cadastru și Publicitate Imobiliară Medias

A. Partea I. Descrierea imobilului

TEREN Extravilan

Adresa: Jud. Sibiu

Nr. Crt	Nr cadastral Nr. topografic	Suprafața* (mp)	Observații / Referințe
A1		278	Sector cadastral:47 Teren neimprejmuit;

B. Partea II. Proprietari și acte

Inscrieri privitoare la dreptul de proprietate și alte drepturi reale	Referințe
/	
Act Normativ nr. 7, din 13/03/1996 emis de PARLAMENTUL ROMANIEI (lege);	
B1	A1
Inscrierea provizorie, drept de PROPRIETATE, dobandit prin Lege, cota actuala 1/1 1) MUNICIPIUL MEDIAȘ , CIF:4240677, proprietar neidentificat	

C. Partea III. SARCINI .

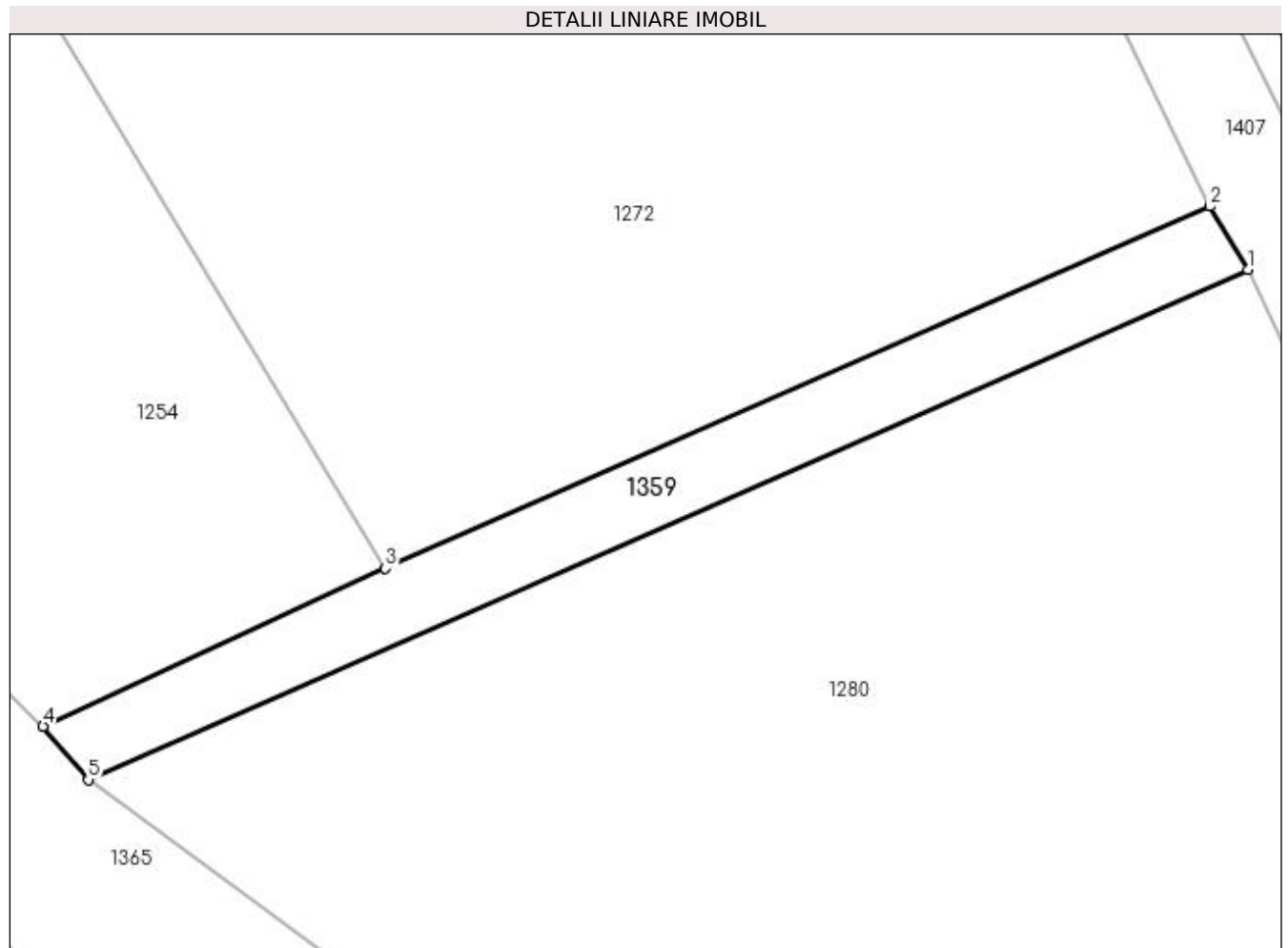
Inscrieri privind dezmembramintele dreptului de proprietate, drepturi reale de garanție și sarcini	Referințe
NU SUNT	

Anexa Nr. 1 La Partea I

Teren

Nr cadastral	Suprafaţa (mp)*	Observații / Referințe
	278	

* Suprafața este determinată în planul de proiecție Stereo 70.



Date referitoare la teren

Crt	Categorie folosință	Intra vilan	Suprafața (mp)	Tarla	Parcelă	Nr. topo	Observații / Referințe
1	arabil	NU	278	59	3138	-	

Lungime Segmente

1) Valorile lungimilor segmentelor sunt obținute din proiecție în plan.

Punct început	X / Y	Punct sfârșit	X / Y	Lungime segment (** (m)
1	450.241,082 512.897,712	2	450.239,006 512.901,169	4.033
2	450.239,006 512.901,169	3	450.193,75 512.881,32	49.418
3	450.193,75 512.881,32	4	450.174,979 512.872,656	20.674
4	450.174,979 512.872,656	5	450.177,463 512.869,74	3.83
5	450.177,463 512.869,74	1	450.241,082 512.897,712	69.497

**** Lungimile segmentelor sunt determinate în planul de proiecție Stereo 70 și sunt rotunjite la 1 milimetru.**

***** Distanța dintre puncte este formată din segmente cumulate ce sunt mai mici decât valoarea 1 milimetru.**

**DATE DESPRE IMOBILUL NR. 1360**

Oficiul de Cadastru și Publicitate Imobiliară SIBIU
Biroul de Cadastru și Publicitate Imobiliară Medias

A. Partea I. Descrierea imobilului

TEREN Extravilan

Adresa: Jud. Sibiu

Nr. Crt	Nr cadastral Nr. topografic	Suprafața* (mp)	Observații / Referințe
A1		2.428	Sector cadastral:47 Teren neimprejmuit;

B. Partea II. Proprietari și acte

Inscrieri privitoare la dreptul de proprietate și alte drepturi reale		Referințe
/		
Act Normativ nr. 7, din 13/03/1996 emis de PARLAMENTUL ROMANIEI (lege);		
B1	Inscrierea provizorie, drept de PROPRIETATE, dobandit prin Lege, cota actuala 1/1 1) MUNICIPIUL MEDIAȘ , CIF:4240677, proprietar neidentificat	A1

C. Partea III. SARCINI .

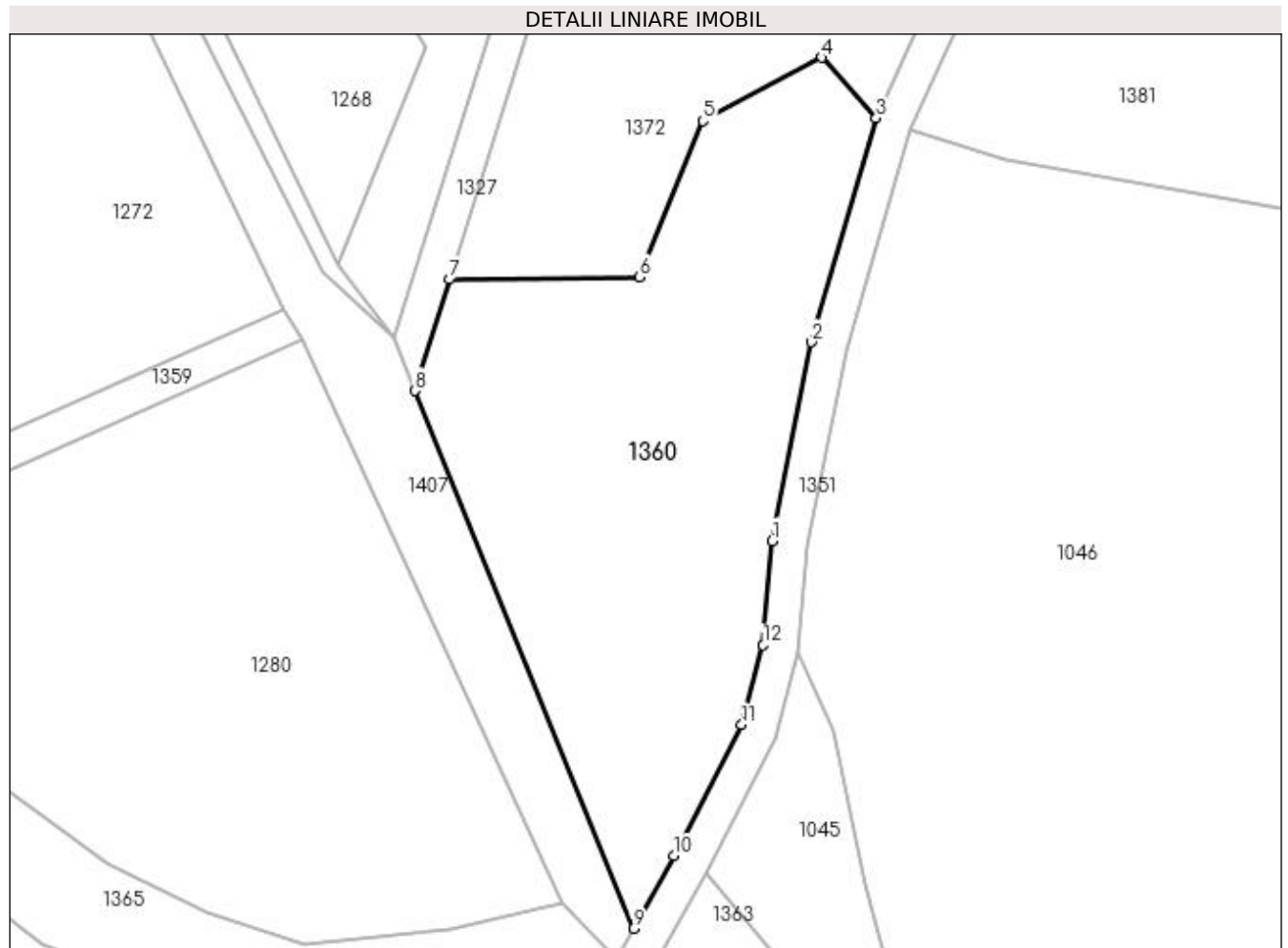
Inscrieri privind dezmembramintele dreptului de proprietate, drepturi reale de garanție și sarcini	Referințe
NU SUNT	

Anexa Nr. 1 La Partea I

Teren

Nr cadastral	Suprafața (mp)*	Observații / Referințe
	2.428	

* Suprafața este determinată în planul de proiecție Stereo 70.



Date referitoare la teren

Crt	Categorie folosință	Intravilan	Suprafața (mp)	Tarla	Parcelă	Nr. topo	Observații / Referințe
1	faneata	NU	2.428	59	3100	-	

Lungime Segmente

1) Valorile lungimilor segmentelor sunt obținute din proiecție în plan.

Punct început	X / Y	Punct sfârșit	X / Y	Lungime segment (** (m)
1	450.293,672 512.875,267	2	450.298,09 512.897,505	22.673
2	450.298,09 512.897,505	3	450.305,35 512.922,581	26.106
3	450.305,35 512.922,581	4	450.299,238 512.929,356	9.125
4	450.299,238 512.929,356	5	450.285,919 512.922,283	15.08
5	450.285,919 512.922,283	6	450.278,844 512.904,807	18.854

Punct început	X / Y	Punct sfârșit	X / Y	Lungime segment (** (m)
6	450.278,844 512.904,807	7	450.257,549 512.904,542	21.297
7	450.257,549 512.904,542	8	450.253,657 512.892,082	13.054
8	450.253,657 512.892,082	9	450.278,148 512.831,916	64.96
9	450.278,148 512.831,916	10	450.282,697 512.840,033	9.305
10	450.282,697 512.840,033	11	450.290,289 512.854,711	16.525
11	450.290,289 512.854,711	12	450.292,695 512.863,614	9.222
12	450.292,695 512.863,614	1	450.293,672 512.875,267	11.694

** Lungimile segmentelor sunt determinate în planul de proiecție Stereo 70 și sunt rotunjite la 1 milimetru.

*** Distanța dintre puncte este formată din segmente cumulate ce sunt mai mici decât valoarea 1 milimetru.

**DATE DESPRE IMOBILUL NR. 1361**

Oficiul de Cadastru și Publicitate Imobiliară SIBIU
Biroul de Cadastru și Publicitate Imobiliară Medias

A. Partea I. Descrierea imobilului

TEREN Extravilan

Adresa: Jud. Sibiu

Nr. Crt	Nr cadastral Nr. topografic	Suprafața* (mp)	Observații / Referințe
A1		1.381	Sector cadastral:47 Teren neimpregmuit;

B. Partea II. Proprietari și acte

Inscrieri privitoare la dreptul de proprietate și alte drepturi reale	Referințe
/	
Act Normativ nr. 7, din 13/03/1996 emis de PARLAMENTUL ROMANIEI (lege);	
B1	A1
Inscrierea provizorie, drept de PROPRIETATE, dobandit prin Lege, cota actuala 1/1 1) MUNICIPIUL MEDIAȘ , CIF:4240677, proprietar neidentificat	

C. Partea III. SARCINI .

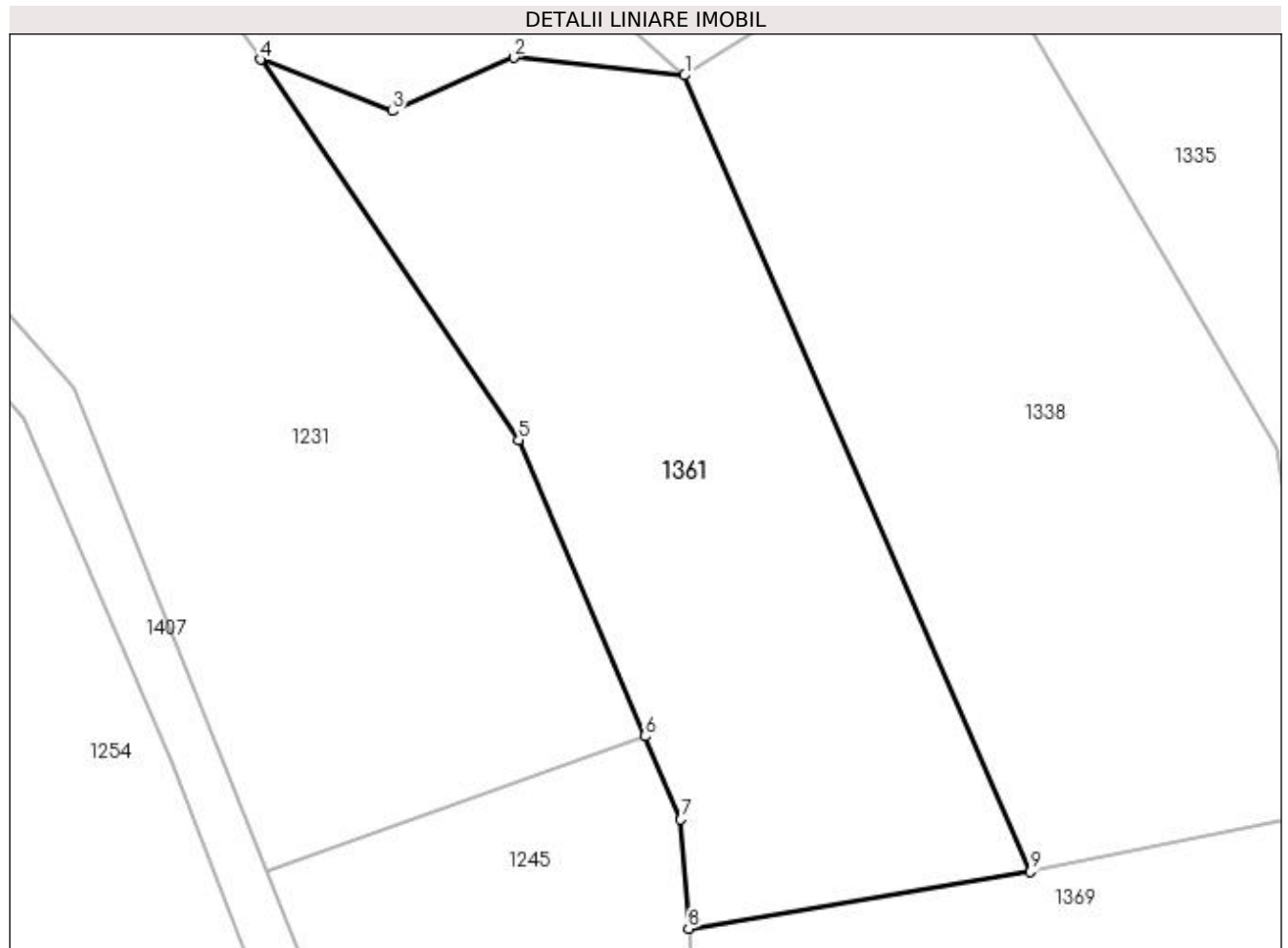
Inscrieri privind dezmembramintele dreptului de proprietate, drepturi reale de garanție și sarcini	Referințe
NU SUNT	

Anexa Nr. 1 La Partea I

Teren

Nr cadastral	Suprafața (mp)*	Observații / Referințe
	1.381	

* Suprafața este determinată în planul de proiecție Stereo 70.



Date referitoare la teren

Crt	Categorie folosință	Intra vilan	Suprafața (mp)	Tarla	Parcelă	Nr. topo	Observații / Referințe
1	faneata	NU	1.381	59	3107	-	

Lungime Segmente

1) Valorile lungimilor segmentelor sunt obținute din proiecție în plan.

Punct început	X / Y	Punct sfârșit	X / Y	Lungime segment (** (m)
1	450.175,522 513.170,886	2	450.163,615 513.172,117	11.97
2	450.163,615 513.172,117	3	450.155,148 513.168,399	9.247
3	450.155,148 513.168,399	4	450.145,952 513.171,988	9.871
4	450.145,952 513.171,988	5	450.163,966 513.145,474	32.055
5	450.163,966 513.145,474	6	450.172,771 513.124,852	22.423

Punct început	X / Y	Punct sfârşit	X / Y	Lungime segment (** (m)
6	450.172,771 513.124,852	7	450.175,242 513.119,063	6.294
7	450.175,242 513.119,063	8	450.175,791 513.111,467	7.616
8	450.175,791 513.111,467	9	450.199,629 513.115,422	24.164
9	450.199,629 513.115,422	1	450.175,522 513.170,886	60.477

** Lungimile segmentelor sunt determinate în planul de proiecție Stereo 70 și sunt rotunjite la 1 milimetru.

*** Distanța dintre puncte este formată din segmente cumulate ce sunt mai mici decât valoarea 1 milimetru.

**DATE DESPRE IMOBILUL NR. 1362**

Oficiul de Cadastru și Publicitate Imobiliară SIBIU
Biroul de Cadastru și Publicitate Imobiliară Medias

A. Partea I. Descrierea imobilului

TEREN Extravilan

Adresa: Jud. Sibiu

Nr. Crt	Nr cadastral Nr. topografic	Suprafața* (mp)	Observații / Referințe
A1		900	Sector cadastral:47 Teren neimprejmuit;

B. Partea II. Proprietari și acte

Inscrieri privitoare la dreptul de proprietate și alte drepturi reale	Referințe
/	
Act Administrativ nr. 314, din 26/11/2007 emis de CONSILIUL LOCAL MEDIAS (HOTARARE DE CONSILIU);	
B1	A1
Intabulare, drept de PROPRIETATE, dobandit prin Lege, cota actuala 1/1 1) MUNICIPIUL MEDIAȘ DOMENIUL PRIVAT, CIF:4240677	

C. Partea III. SARCINI .

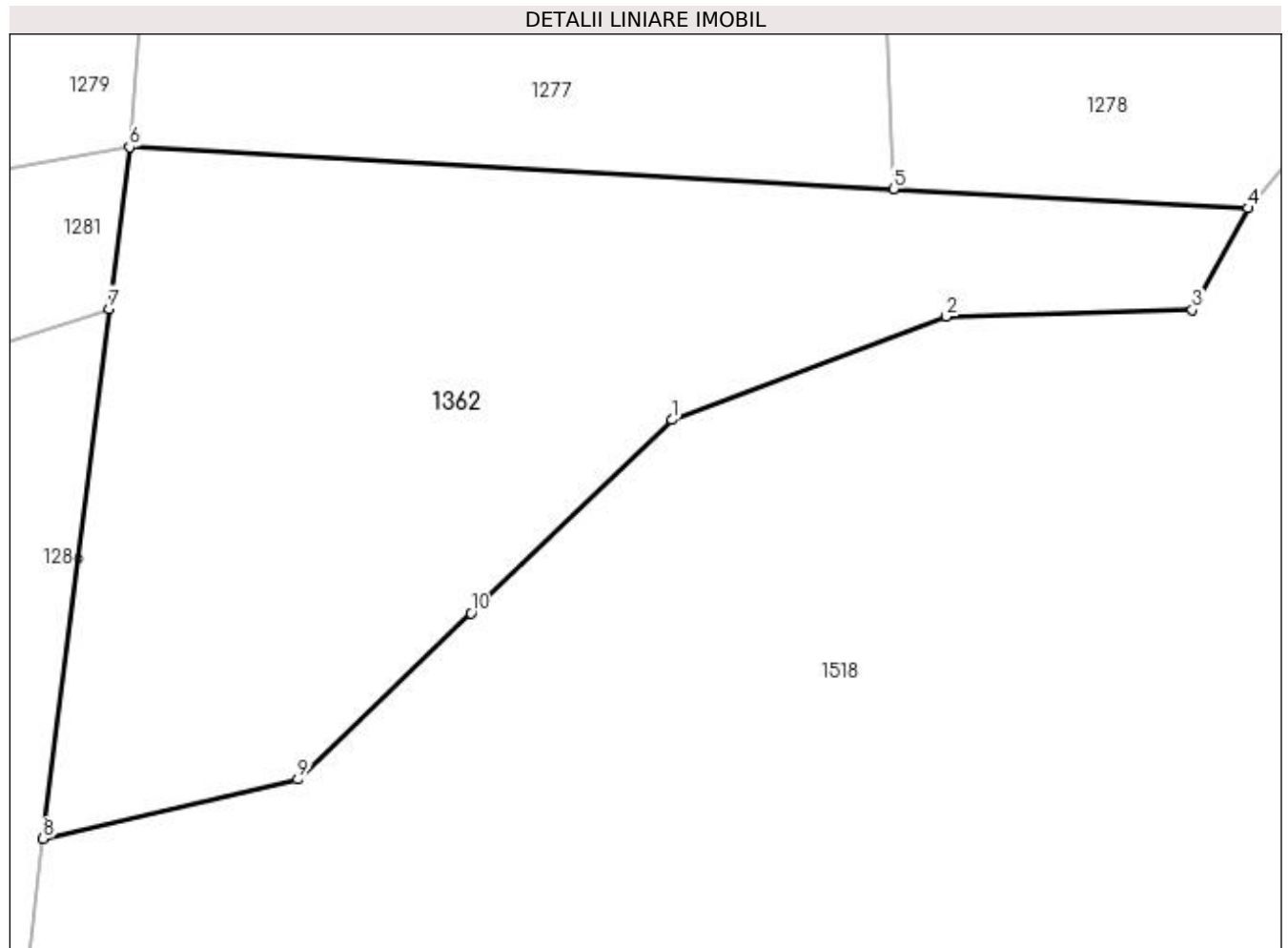
Inscrieri privind dezmembramintele dreptului de proprietate, drepturi reale de garanție și sarcini	Referințe
NU SUNT	

Anexa Nr. 1 La Partea I

Teren

Nr cadastral	Suprafața (mp)*	Observații / Referințe
	900	

* Suprafața este determinată în planul de proiecție Stereo 70.



Date referitoare la teren

Crt	Categorie folosință	Intra vilan	Suprafața (mp)	Tarla	Parcelă	Nr. topo	Observații / Referințe
1	faneata	NU	900	59	3042/2/1	-	NR PARCELA 3042/2 GRESIT IN HCL

Lungime Segmente

1) Valorile lungimilor segmentelor sunt obținute din proiecție în plan.

Punct început	X / Y	Punct sfârșit	X / Y	Lungime segment (** (m)
1	450.797,824 512.833,972	2	450.811,144 512.838,988	14.232
2	450.811,144 512.838,988	3	450.823,101 512.839,315	11.962
3	450.823,101 512.839,315	4	450.825,81 512.844,249	5.629
4	450.825,81 512.844,249	5	450.808,603 512.845,186	17.233
5	450.808,603 512.845,186	6	450.771,48 512.847,208	37.178

Punct început	X / Y	Punct sfârșit	X / Y	Lungime segment (** (m)
6	450.771,48 512.847,208	7	450.770,5 512.839,373	7.896
7	450.770,5 512.839,373	8	450.767,28 512.813,637	25.936
8	450.767,28 512.813,637	9	450.779,652 512.816,524	12.704
9	450.779,652 512.816,524	10	450.788,066 512.824,602	11.664
10	450.788,066 512.824,602	1	450.797,824 512.833,972	13.529

** Lungimile segmentelor sunt determinate în planul de proiecție Stereo 70 și sunt rotunjite la 1 milimetru.

*** Distanța dintre puncte este formată din segmente cumulate ce sunt mai mici decât valoarea 1 milimetru.

**DATE DESPRE IMOBILUL NR. 1363**

Oficiul de Cadastru și Publicitate Imobiliară SIBIU
Biroul de Cadastru și Publicitate Imobiliară Medias

A. Partea I. Descrierea imobilului

TEREN Extravilan

Adresa: Jud. Sibiu

Nr. Crt	Nr cadastral Nr. topografic	Suprafața* (mp)	Observații / Referințe
A1		400	Sector cadastral:47 Teren neimprejmuit;

B. Partea II. Proprietari și acte

Inscrieri privitoare la dreptul de proprietate și alte drepturi reale	Referințe
/	
Act Administrativ nr. 314, din 26/11/2007 emis de CONSILIUL LOCAL MEDIAS (HOTARARE DE CONSILIU);	
B1	A1
Intabulare, drept de PROPRIETATE, dobandit prin Lege, cota actuala 1/1 1) MUNICIPIUL MEDIAȘ DOMENIUL PRIVAT, CIF:4240677	

C. Partea III. SARCINI .

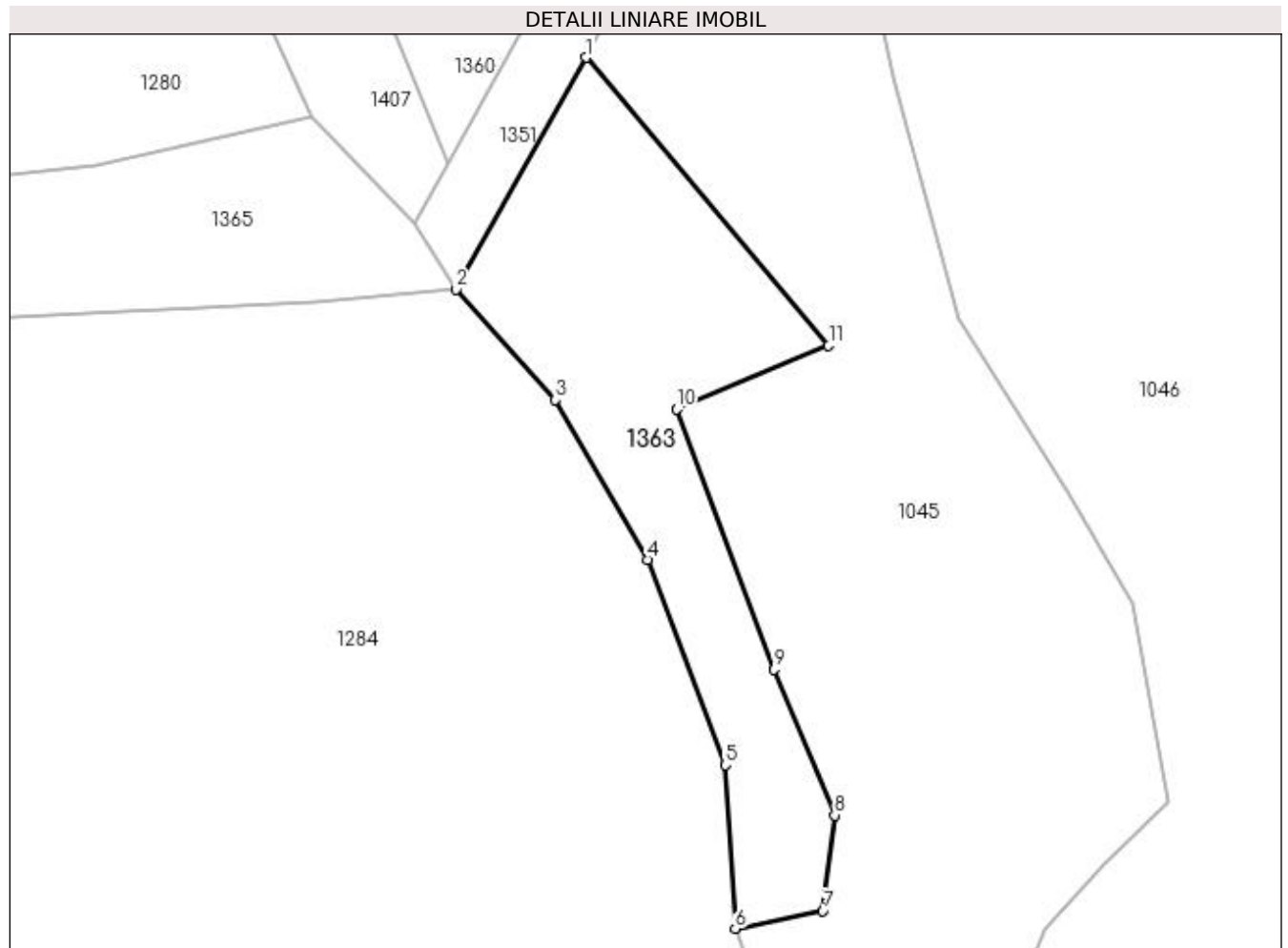
Inscrieri privind dezmembramintele dreptului de proprietate, drepturi reale de garanție și sarcini	Referințe
NU SUNT	

Anexa Nr. 1 La Partea I

Teren

Nr cadastral	Suprafața (mp)*	Observații / Referințe
	400	

* Suprafața este determinată în planul de proiecție Stereo 70.



Date referitoare la teren

Crt	Categorie folosință	Intra vilan	Suprafața (mp)	Tarla	Parcelă	Nr. topo	Observații / Referințe
1	faneata	NU	400	59	3140	-	

Lungime Segmente

1) Valorile lungimilor segmentelor sunt obținute din proiecție în plan.

Punct început	X / Y	Punct sfârșit	X / Y	Lungime segment (** (m)
1	450.286,219 512.838,136	2	450.278,644 512.824,619	15.495
2	450.278,644 512.824,619	3	450.284,441 512.818,165	8.675
3	450.284,441 512.818,165	4	450.289,803 512.808,834	10.762
4	450.289,803 512.808,834	5	450.294,363 512.796,868	12.805
5	450.294,363 512.796,868	6	450.294,936 512.787,324	9.562

Punct început	X / Y	Punct sfârșit	X / Y	Lungime segment (** (m)
6	450.294,936 512.787,324	7	450.300,049 512.788,35	5.214
7	450.300,049 512.788,35	8	450.300,74 512.793,941	5.634
8	450.300,74 512.793,941	9	450.297,196 512.802,435	9.204
9	450.297,196 512.802,435	10	450.291,524 512.817,617	16.207
10	450.291,524 512.817,617	11	450.300,382 512.821,334	9.606
11	450.300,382 512.821,334	1	450.286,219 512.838,136	21.975

** Lungimile segmentelor sunt determinate în planul de proiecție Stereo 70 și sunt rotunjite la 1 milimetru.

*** Distanța dintre puncte este formată din segmente cumulate ce sunt mai mici decât valoarea 1 milimetru.

**DATE DESPRE IMOBILUL NR. 1364**

Oficiul de Cadastru și Publicitate Imobiliară SIBIU
Biroul de Cadastru și Publicitate Imobiliară Medias

A. Partea I. Descrierea imobilului

TEREN Extravilan

Adresa: Jud. Sibiu

Nr. Crt	Nr cadastral Nr. topografic	Suprafața* (mp)	Observații / Referințe
A1		3.453	Sector cadastral:47 Teren neimprejmuit;

B. Partea II. Proprietari și acte

Inscrieri privitoare la dreptul de proprietate și alte drepturi reale	Referințe
/	
Act Normativ nr. 7, din 13/03/1996 emis de PARLAMENTUL ROMANIEI (lege);	
B1	A1
Inscrierea provizorie, drept de PROPRIETATE, dobandit prin Lege, cota actuala 1/1 1) MUNICIPIUL MEDIAȘ , CIF:4240677, proprietar neidentificat	

C. Partea III. SARCINI .

Inscrieri privind dezmembramintele dreptului de proprietate, drepturi reale de garanție și sarcini	Referințe
NU SUNT	

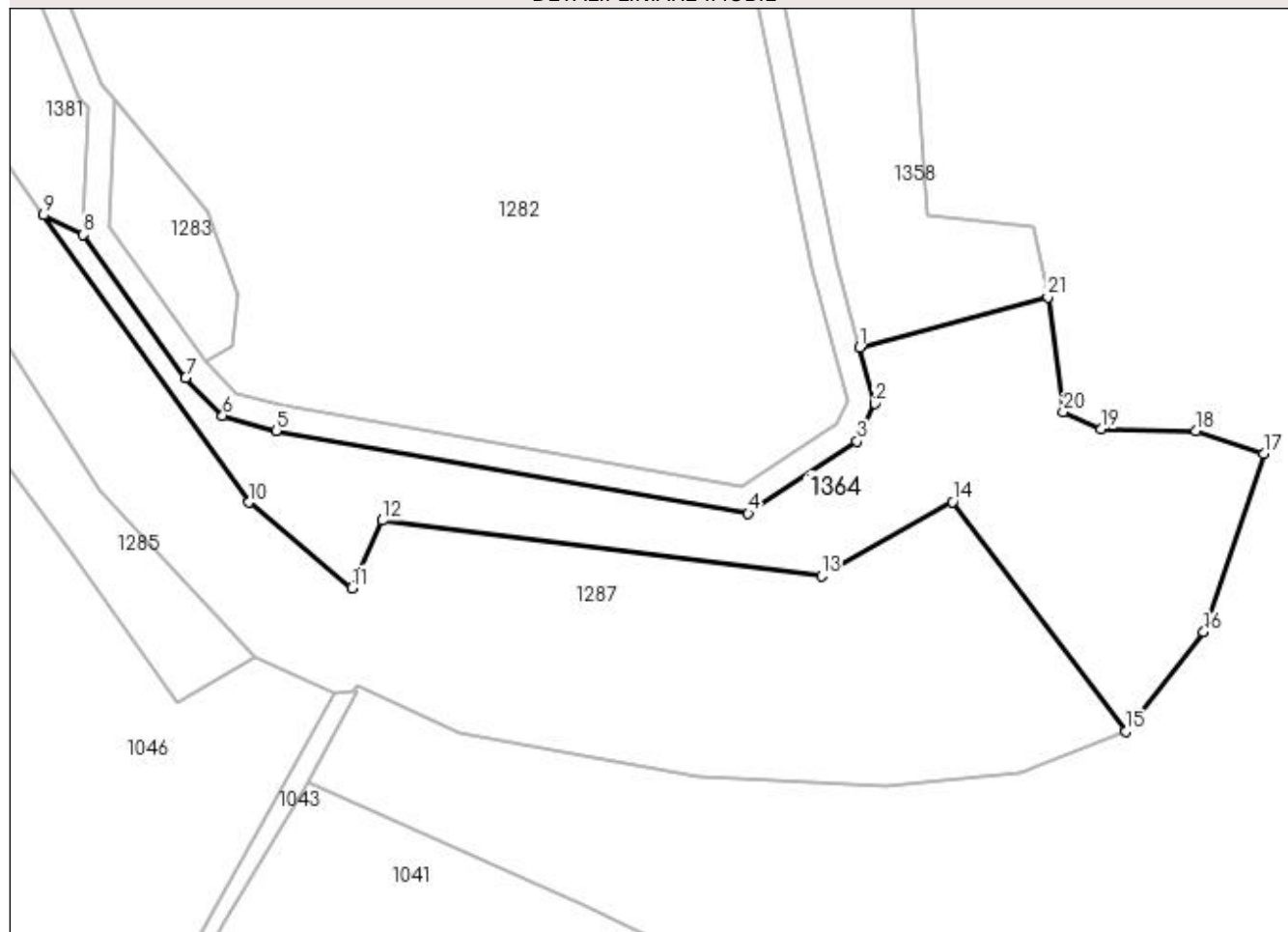
Anexa Nr. 1 La Partea I

Teren

Nr cadastral	Suprafața (mp)*	Observații / Referințe
	3.453	

* Suprafața este determinată în planul de proiecție Stereo 70.

DETALII LINIARE IMOBIL



Date referitoare la teren

Crt	Categorie folosință	Intra vilan	Suprafața (mp)	Tarla	Parcelă	Nr. topo	Observații / Referințe
1	faneata	NU	3.453	59	3072/45	-	

Lungime Segmente

1) Valorile lungimilor segmentelor sunt obținute din proiecție în plan.

Punct început	X / Y	Punct sfârșit	X / Y	Lungime segment (** (m)
1	450.525,027 512.800,467	2	450.527,444 512.791,724	9.071
3	450.524,611 512.785,893	4	450.507,759 512.774,668	20.248
5	450.434,475 512.787,518	6	450.426,184 512.789,849	8.612
7	450.420,413 512.795,71	8	450.404,542 512.817,946	27.319
9	450.398,383 512.820,943	10	450.430,253 512.776,394	54.775

Punct început	X / Y	Punct sfârșit	X / Y	Lungime segment (** (m)
2	450.527,444 512.791,724	3	450.524,611 512.785,893	6.484
4	450.507,759 512.774,668	5	450.434,475 512.787,518	74.403
6	450.426,184 512.789,849	7	450.420,413 512.795,71	8.226
8	450.404,542 512.817,946	9	450.398,383 512.820,943	6.85
10	450.430,253 512.776,394	11	450.446,246 512.763,105	20.793

Punct început	X / Y	Punct sfârşit	X / Y	Lungime segment (** (m)
11	450.446,246 512.763,105	12	450.450,957 512.773,625	11.526
13	450.519,102 512.765,001	14	450.539,478 512.776,501	23.397
15	450.566,409 512.740,92	16	450.578,439 512.756,31	19.534
17	450.587,773 512.783,944	18	450.577,223 512.787,508	11.136
19	450.562,584 512.787,772	20	450.556,648 512.790,45	6.513
21	450.554,276 512.808,228	1	450.525,027 512.800,467	30.261

Punct început	X / Y	Punct sfârşit	X / Y	Lungime segment (** (m)
12	450.450,957 512.773,625	13	450.519,102 512.765,001	68.688
14	450.539,478 512.776,501	15	450.566,409 512.740,92	44.624
16	450.578,439 512.756,31	17	450.587,773 512.783,944	29.168
18	450.577,223 512.787,508	19	450.562,584 512.787,772	14.641
20	450.556,648 512.790,45	21	450.554,276 512.808,228	17.935

** Lungimile segmentelor sunt determinate în planul de proiecție Stereo 70 și sunt rotunjite la 1 milimetru.

*** Distanța dintre puncte este formată din segmente cumulate ce sunt mai mici decât valoarea 1 milimetru.

**DATE DESPRE IMOBILUL NR. 1365**

Oficiul de Cadastru și Publicitate Imobiliară SIBIU
Biroul de Cadastru și Publicitate Imobiliară Medias

A. Partea I. Descrierea imobilului

TEREN Extravilan

Adresa: Jud. Sibiu

Nr. Crt	Nr cadastral Nr. topografic	Suprafața* (mp)	Observații / Referințe
A1		12.014	Sector cadastral:47 Teren neimprejmuit;

B. Partea II. Proprietari și acte

Inscrieri privitoare la dreptul de proprietate și alte drepturi reale	Referințe
/	
Act Normativ nr. 7, din 13/03/1996 emis de PARLAMENTUL ROMANIEI (lege);	
B1	A1
Inscrierea provizorie, drept de PROPRIETATE, dobandit prin Lege, cota actuala 1/1 1) MUNICIPIUL MEDIAȘ , CIF:4240677, proprietar neidentificat	

C. Partea III. SARCINI .

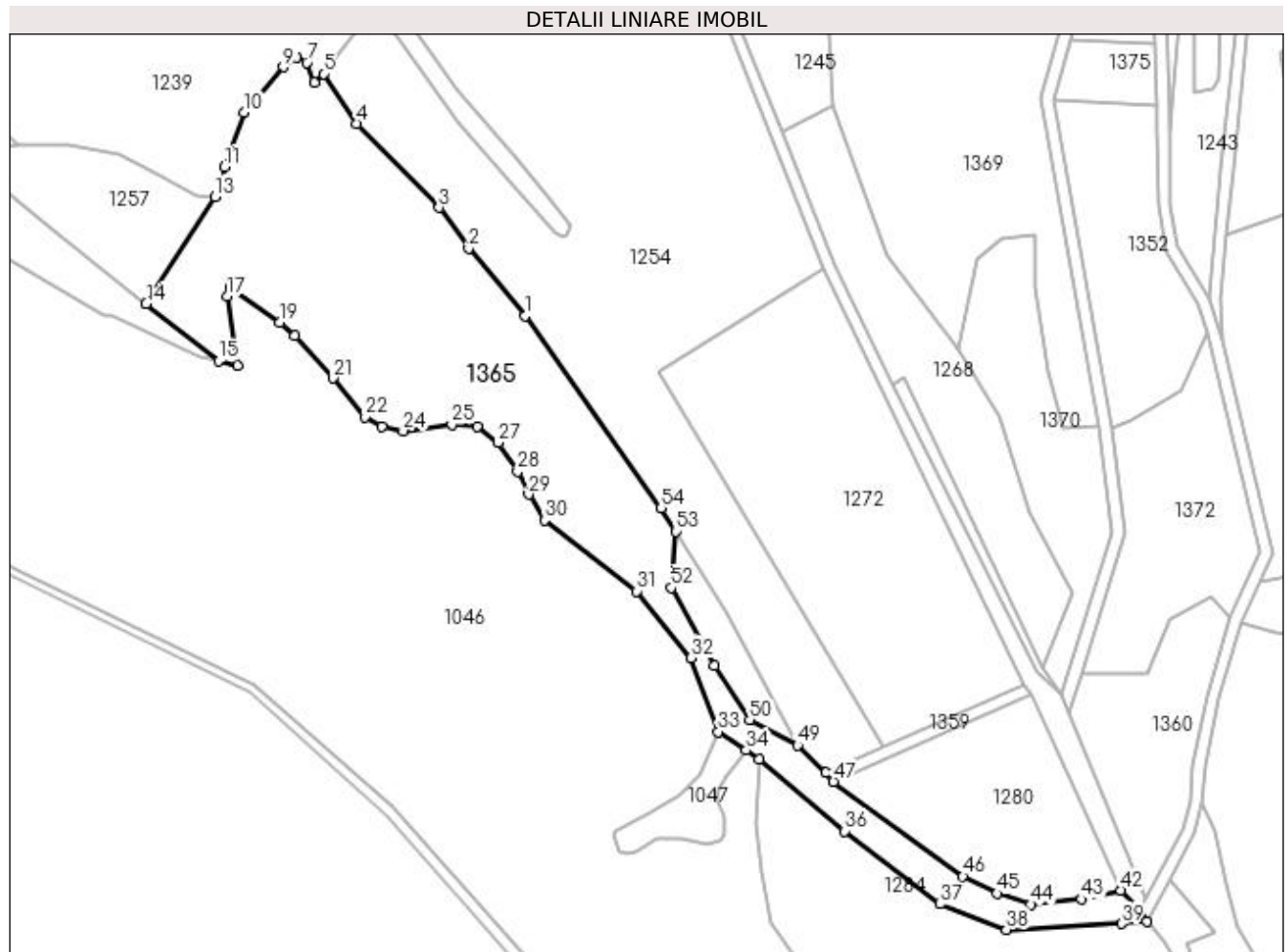
Inscrieri privind dezmembramintele dreptului de proprietate, drepturi reale de garanție și sarcini	Referințe
NU SUNT	

Anexa Nr. 1 La Partea I

Teren

Nr cadastral	Suprafața (mp)*	Observații / Referințe
	12.014	

* Suprafața este determinată în planul de proiecție Stereo 70.



Date referitoare la teren

Crt	Categorie folosință	Intra vilan	Suprafața (mp)	Tarla	Parcelă	Nr. topo	Observații / Referințe
1	faneata	NU	12.014	59	3142/1	-	

Lungime Segmente

1) Valorile lungimilor segmentelor sunt obținute din proiecție în plan.

Punct început	X / Y	Punct sfârșit	X / Y	Lungime segment	Punct început	X / Y	Punct sfârșit	X / Y	Lungime segment	Punct început	X / Y	Punct sfârșit	X / Y	Lungime segment
1	450.077,816 513.020,07	2	450.059,58 513.041,879	28.428	2	450.059,58 513.041,879	3	450.050,085 513.055,07	16.253	3	450.050,085 513.055,07	4	450.023,576 513.082,164	37.906
4	450.023,576 513.082,164	5	450.012,756 513.098,302	19.43	5	450.012,756 513.098,302	6	450.009,844 513.095,408	4.105	6	450.009,844 513.095,408	7	450.007,335 513.101,834	6.899
7	450.007,335 513.101,834	8	450.004,048 513.103,494	3.682	8	450.004,048 513.103,494	9	449.999,808 513.100,422	5.236	9	449.999,808 513.100,422	10	449.986,976 513.085,834	19.428
10	449.986,976 513.085,834	11	449.980,782 513.068,228	18.664	11	449.980,782 513.068,228	12	449.980,782 513.061,952	6.276	12	449.980,782 513.061,952	13	449.977,617 513.058,563	4.637
13	449.977,617 513.058,563	14	449.955,458 513.024,035	41.027	14	449.955,458 513.024,035	15	449.978,86 513.005,527	29.837	15	449.978,86 513.005,527	16	449.984,96 513.004,044	6.277
16	449.984,96 513.004,044	17	449.981,656 513.026,422	22.62	17	449.981,656 513.026,422	18	449.982,672 513.029,378	3.127	18	449.982,672 513.029,378	19	449.998,574 513.018,014	19.545

Punct început	X / Y	Punct sfârșit	X / Y	Lungime segment	Punct început	X / Y	Punct sfârșit	X / Y	Lungime segment	Punct început	X / Y	Punct sfârșit	X / Y	Lungime segment
19	449.998,574 513.018,014	20	450.003,532 513.013,871	6.461	20	450.003,532 513.013,871	21	450.015,742 513.000,022	18.463	21	450.015,742 513.000,022	22	450.026,043 512.987,472	16.235
22	450.026,043 512.987,472	23	450.031,681 512.984,374	6.434	23	450.031,681 512.984,374	24	450.038,489 512.982,975	6.95	24	450.038,489 512.982,975	25	450.054,132 512.985,133	15.791
25	450.054,132 512.985,133	26	450.062,315 512.984,346	8.221	26	450.062,315 512.984,346	27	450.069,194 512.979,189	8.598	27	450.069,194 512.979,189	28	450.075,455 512.969,821	11.267
28	450.075,455 512.969,821	29	450.079,021 512.962,488	8.154	29	450.079,021 512.962,488	30	450.084,11 512.954,185	9.739	30	450.084,11 512.954,185	31	450.114,012 512.931,251	37.684
31	450.114,012 512.931,251	32	450.131,512 512.909,719	27.747	32	450.131,512 512.909,719	33	450.140,246 512.885,873	25.396	33	450.140,246 512.885,873	34	450.149,268 512.879,952	10.791
34	450.149,268 512.879,952	35	450.153,392 512.877,058	5.038	35	450.153,392 512.877,058	36	450.181,108 512.853,792	36.186	36	450.181,108 512.853,792	37	450.211,902 512.830,254	38.76
37	450.211,902 512.830,254	38	450.233,341 512.822,005	22.971	38	450.233,341 512.822,005	39	450.270,457 512.823,878	37.163	39	450.270,457 512.823,878	40	450.278,644 512.824,619	8.221
40	450.278,644 512.824,619	41	450.276,184 512.828,413	4.521	41	450.276,184 512.828,413	42	450.270,202 512.834,718	8.691	42	450.270,202 512.834,718	43	450.257,638 512.831,885	12.88
43	450.257,638 512.831,885	44	450.241,287 512.830,133	16.445	44	450.241,287 512.830,133	45	450.230,373 512.833,664	11.47	45	450.230,373 512.833,664	46	450.219,258 512.839,179	12.409
46	450.219,258 512.839,179	47	450.177,463 512.869,74	51.776	47	450.177,463 512.869,74	48	450.174,979 512.872,656	3.83	48	450.174,979 512.872,656	49	450.165,899 512.881,495	12.672
49	450.165,899 512.881,495	50	450.150,412 512.889,667	17.511	50	450.150,412 512.889,667	51	450.138,898 512.907,084	20.878	51	450.138,898 512.907,084	52	450.125,108 512.932,382	28.813
52	450.125,108 512.932,382	53	450.126,486 512.950,596	18.267	53	450.126,486 512.950,596	54	450.121,848 512.958,13	8.847	54	450.121,848 512.958,13	1	450.077,816 513.020,07	75.996

** Lungimile segmentelor sunt determinate în planul de proiecție Stereo 70 și sunt rotunjite la 1 milimetru.

*** Distanța dintre puncte este formată din segmente cumulate ce sunt mai mici decât valoarea 1 milimetru.

**DATE DESPRE IMOBILUL NR. 1366**

Oficiul de Cadastru și Publicitate Imobiliară SIBIU
Biroul de Cadastru și Publicitate Imobiliară Medias

A. Partea I. Descrierea imobilului

TEREN Extravilan

Adresa: Jud. Sibiu

Nr. Crt	Nr cadastral Nr. topografic	Suprafața* (mp)	Observații / Referințe
A1		2.382	Sector cadastral:47 Teren neimprejmuit;

B. Partea II. Proprietari și acte

Inscrieri privitoare la dreptul de proprietate și alte drepturi reale		Referințe
/		
Act Normativ nr. 7, din 13/03/1996 emis de PARLAMENTUL ROMANIEI (lege);		
B1	Inscrierea provizorie, drept de PROPRIETATE, dobandit prin Lege, cota actuala 1/1 1) MUNICIPIUL MEDIAȘ , CIF:4240677, proprietar neidentificat	A1

C. Partea III. SARCINI .

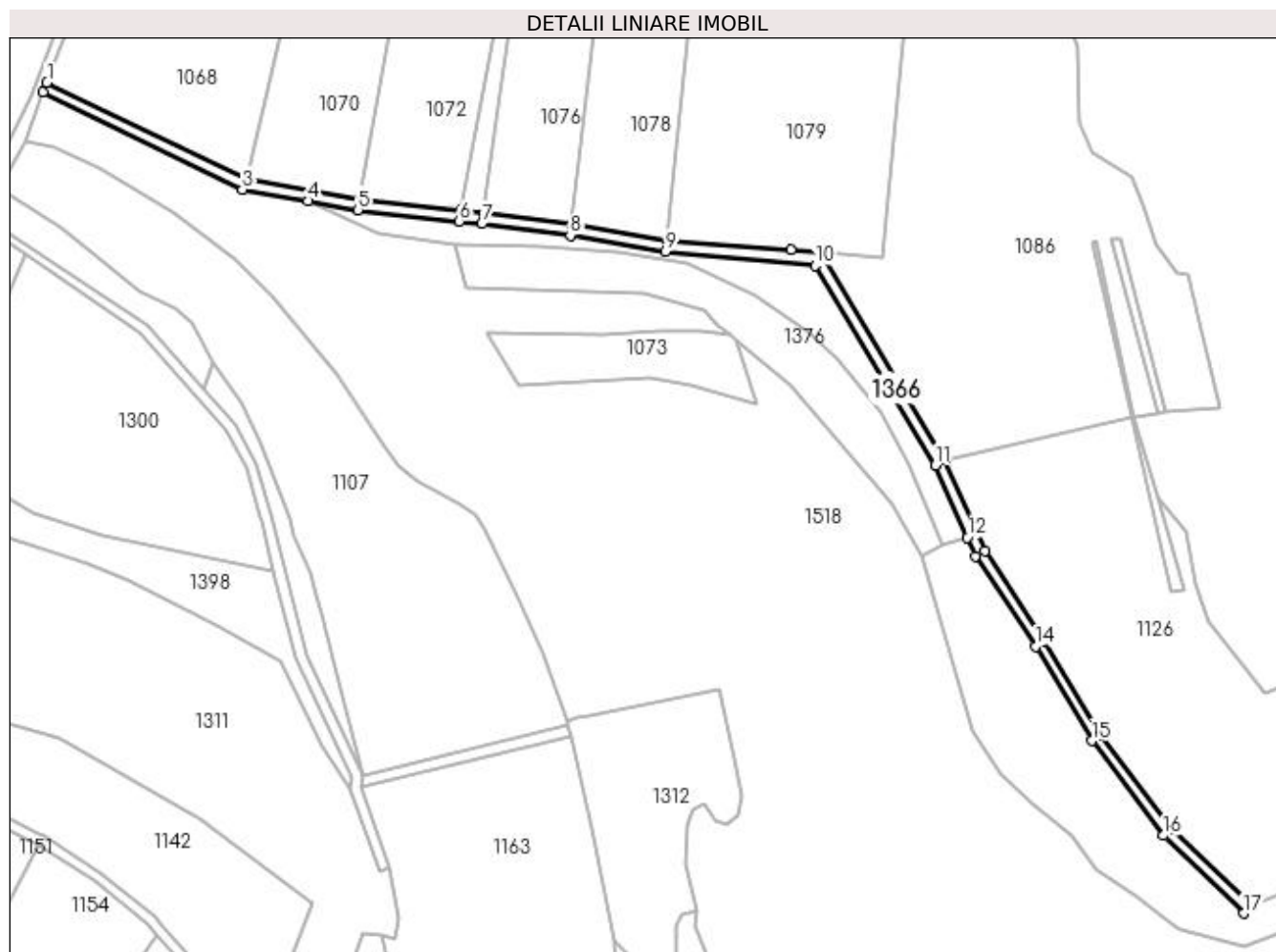
Inscrieri privind dezmembramintele dreptului de proprietate, drepturi reale de garanție și sarcini	Referințe
NU SUNT	

Anexa Nr. 1 La Partea I

Teren

Nr cadastral	Suprafața (mp)*	Observații / Referințe
	2.382	

* Suprafața este determinată în planul de proiecție Stereo 70.



Date referitoare la teren

Crt	Categorie folosință	Intra vilan	Suprafața (mp)	Tarla	Parcelă	Nr. topo	Observații / Referințe
1	drum	NU	2.382	59	3010/10	-	

Lungime Segmente

1) Valorile lungimilor segmentelor sunt obținute din proiecție în plan.

Punct început	X / Y	Punct sfârșit	X / Y	Lungime segment (** (m)
1	450.417,012 513.795,977	2	450.415,614 513.792,248	3.983
3	450.489,582 513.756,298	4	450.513,821 513.751,972	24.622
5	450.532,49 513.748,64	6	450.570,064 513.744,474	37.805
7	450.578,35 513.743,521	8	450.611,176 513.739,211	33.108
9	450.646,507 513.733,329	10	450.701,999 513.727,977	55.749

Punct început	X / Y	Punct sfârșit	X / Y	Lungime segment (** (m)
2	450.415,614 513.792,248	3	450.489,582 513.756,298	82.241
4	450.513,821 513.751,972	5	450.532,49 513.748,64	18.964
6	450.570,064 513.744,474	7	450.578,35 513.743,521	8.341
8	450.611,176 513.739,211	9	450.646,507 513.733,329	35.817
10	450.701,999 513.727,977	11	450.746,596 513.653,94	86.431

Punct început	X / Y	Punct sfârșit	X / Y	Lungime segment (** (m)
11	450.746,596 513.653,94	12	450.758,391 513.627,165	29.257
13	450.761,426 513.620,275	14	450.783,753 513.586,745	40.283
15	450.804,606 513.551,863	16	450.831,26 513.516,671	44.147
17	450.860,975 513.487,755	18	450.863,742 513.490,644	4.0
19	450.834,266 513.519,327	20	450.807,926 513.554,104	43.626
21	450.787,136 513.588,881	22	450.764,948 513.622,204	40.035
23	450.750,154 513.655,785	24	450.703,718 513.732,875	89.995
25	450.692,994 513.733,836	26	450.646,987 513.737,304	46.138
27	450.611,765 513.743,168	28	450.578,839 513.747,491	33.209
29	450.570,513 513.748,448	30	450.533,062 513.752,601	37.68
31	450.490,83 513.760,138	1	450.417,012 513.795,977	82.058

Punct început	X / Y	Punct sfârșit	X / Y	Lungime segment (** (m)
12	450.758,391 513.627,165	13	450.761,426 513.620,275	7.529
14	450.783,753 513.586,745	15	450.804,606 513.551,863	40.64
16	450.831,26 513.516,671	17	450.860,975 513.487,755	41.462
18	450.863,742 513.490,644	19	450.834,266 513.519,327	41.128
20	450.807,926 513.554,104	21	450.787,136 513.588,881	40.518
22	450.764,948 513.622,204	23	450.750,154 513.655,785	36.696
24	450.703,718 513.732,875	25	450.692,994 513.733,836	10.767
26	450.646,987 513.737,304	27	450.611,765 513.743,168	35.706
28	450.578,839 513.747,491	29	450.570,513 513.748,448	8.381
30	450.533,062 513.752,601	31	450.490,83 513.760,138	42.899

** Lungimile segmentelor sunt determinate în planul de proiecție Stereo 70 și sunt rotunjite la 1 milimetru.

*** Distanța dintre puncte este formată din segmente cumulate ce sunt mai mici decât valoarea 1 milimetru.

**DATE DESPRE IMOBILUL NR. 1367**

Oficiul de Cadastru și Publicitate Imobiliară SIBIU
Biroul de Cadastru și Publicitate Imobiliară Medias

A. Partea I. Descrierea imobilului

TEREN Extravilan

Adresa: Jud. Sibiu

Nr. Crt	Nr cadastral Nr. topografic	Suprafața* (mp)	Observații / Referințe
A1		5.877	Sector cadastral:47 Teren neimpregmuit;

B. Partea II. Proprietari și acte

Inscrieri privitoare la dreptul de proprietate și alte drepturi reale	Referințe
/	
Act Normativ nr. 7, din 13/03/1996 emis de PARLAMENTUL ROMANIEI (lege);	
B1	A1
Inscrierea provizorie, drept de PROPRIETATE, dobandit prin Lege, cota actuala 1/1 1) MUNICIPIUL MEDIAȘ , CIF:4240677, proprietar neidentificat	

C. Partea III. SARCINI .

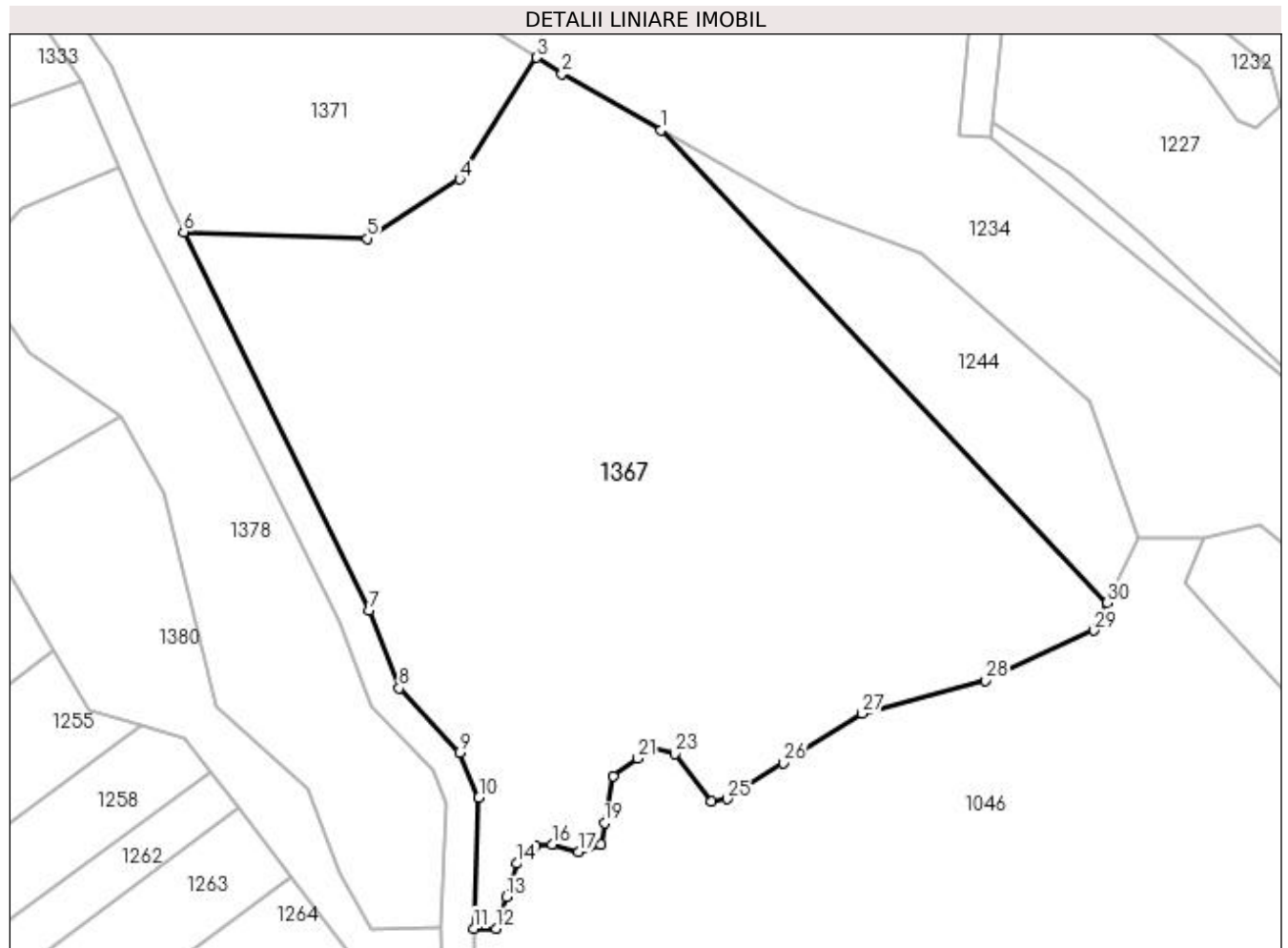
Inscrieri privind dezmembramintele dreptului de proprietate, drepturi reale de garanție și sarcini	Referințe
NU SUNT	

Anexa Nr. 1 La Partea I

Teren

Nr cadastral	Suprafața (mp)*	Observații / Referințe
	5.877	

* Suprafața este determinată în planul de proiecție Stereo 70.



Date referitoare la teren

Crt	Categorie folosință	Intravilan	Suprafața (mp)	Tarla	Parcelă	Nr. topo	Observații / Referințe
1	faneata	NU	5.877	59	3145	-	

Lungime Segmente

1) Valorile lungimilor segmentelor sunt obținute din proiecție în plan.

Punct început	X / Y	Punct sfârșit	X / Y	Lungime segment (** (m)
1	449.799,214 513.138,985	2	449.786,866 513.145,989	14.196
3	449.783,684 513.148,001	4	449.774,126 513.132,869	17.898
5	449.762,621 513.125,521	6	449.739,845 513.126,352	22.791
7	449.762,932 513.079,343	8	449.766,628 513.069,668	10.357
9	449.774,167 513.061,691	10	449.776,532 513.056,078	6.091

Punct început	X / Y	Punct sfârșit	X / Y	Lungime segment (** (m)
2	449.786,866 513.145,989	3	449.783,684 513.148,001	3.765
4	449.774,126 513.132,869	5	449.762,621 513.125,521	13.652
6	449.739,845 513.126,352	7	449.762,932 513.079,343	52.372
8	449.766,628 513.069,668	9	449.774,167 513.061,691	10.975
10	449.776,532 513.056,078	11	449.775,873 513.039,814	16.277

Punct început	X / Y	Punct sfârșit	X / Y	Lungime segment (** (m)	Punct început	X / Y	Punct sfârșit	X / Y	Lungime segment (** (m)
11	449.775,873 513.039,814	12	449.778,643 513.039,814	2.77	12	449.778,643 513.039,814	13	449.779,921 513.043,733	4.122
13	449.779,921 513.043,733	14	449.781,271 513.047,869	4.351	14	449.781,271 513.047,869	15	449.783,589 513.050,13	3.238
15	449.783,589 513.050,13	16	449.785,624 513.050,258	2.039	16	449.785,624 513.050,258	17	449.788,93 513.049,368	3.424
17	449.788,93 513.049,368	18	449.791,703 513.050,251	2.91	18	449.791,703 513.050,251	19	449.792,173 513.052,927	2.717
19	449.792,173 513.052,927	20	449.793,2 513.058,762	5.925	20	449.793,2 513.058,762	21	449.796,243 513.060,934	3.739
21	449.796,243 513.060,934	22	449.798,024 513.062,205	2.188	22	449.798,024 513.062,205	23	449.800,885 513.061,506	2.946
23	449.800,885 513.061,506	24	449.805,413 513.055,562	7.472	24	449.805,413 513.055,562	25	449.807,385 513.055,884	1.998
25	449.807,385 513.055,884	26	449.814,42 513.060,338	8.326	26	449.814,42 513.060,338	27	449.824,166 513.066,51	11.535
27	449.824,166 513.066,51	28	449.839,556 513.070,6	15.925	28	449.839,556 513.070,6	29	449.852,982 513.076,818	14.796
29	449.852,982 513.076,818	30	449.854,639 513.080,271	3.829	30	449.854,639 513.080,271	1	449.799,214 513.138,985	80.742

** Lungimile segmentelor sunt determinate în planul de proiecție Stereo 70 și sunt rotunjite la 1 milimetru.

*** Distanța dintre puncte este formată din segmente cumulate ce sunt mai mici decât valoarea 1 milimetru.

**DATE DESPRE IMOBILUL NR. 1368**

Oficiul de Cadastru și Publicitate Imobiliară SIBIU
Biroul de Cadastru și Publicitate Imobiliară Medias

A. Partea I. Descrierea imobilului

TEREN Extravilan

Adresa: Jud. Sibiu

Nr. Crt	Nr cadastral Nr. topografic	Suprafața* (mp)	Observații / Referințe
A1		697	Sector cadastral:47 Teren neimprejmuit;

B. Partea II. Proprietari și acte

Inscrieri privitoare la dreptul de proprietate și alte drepturi reale		Referințe
/		
Act Normativ nr. 7, din 13/03/1996 emis de PARLAMENTUL ROMANIEI (lege);		
B1	Inscrierea provizorie, drept de PROPRIETATE, dobandit prin Lege, cota actuala 1/1 1) MUNICIPIUL MEDIAȘ , CIF:4240677, proprietar neidentificat	A1

C. Partea III. SARCINI .

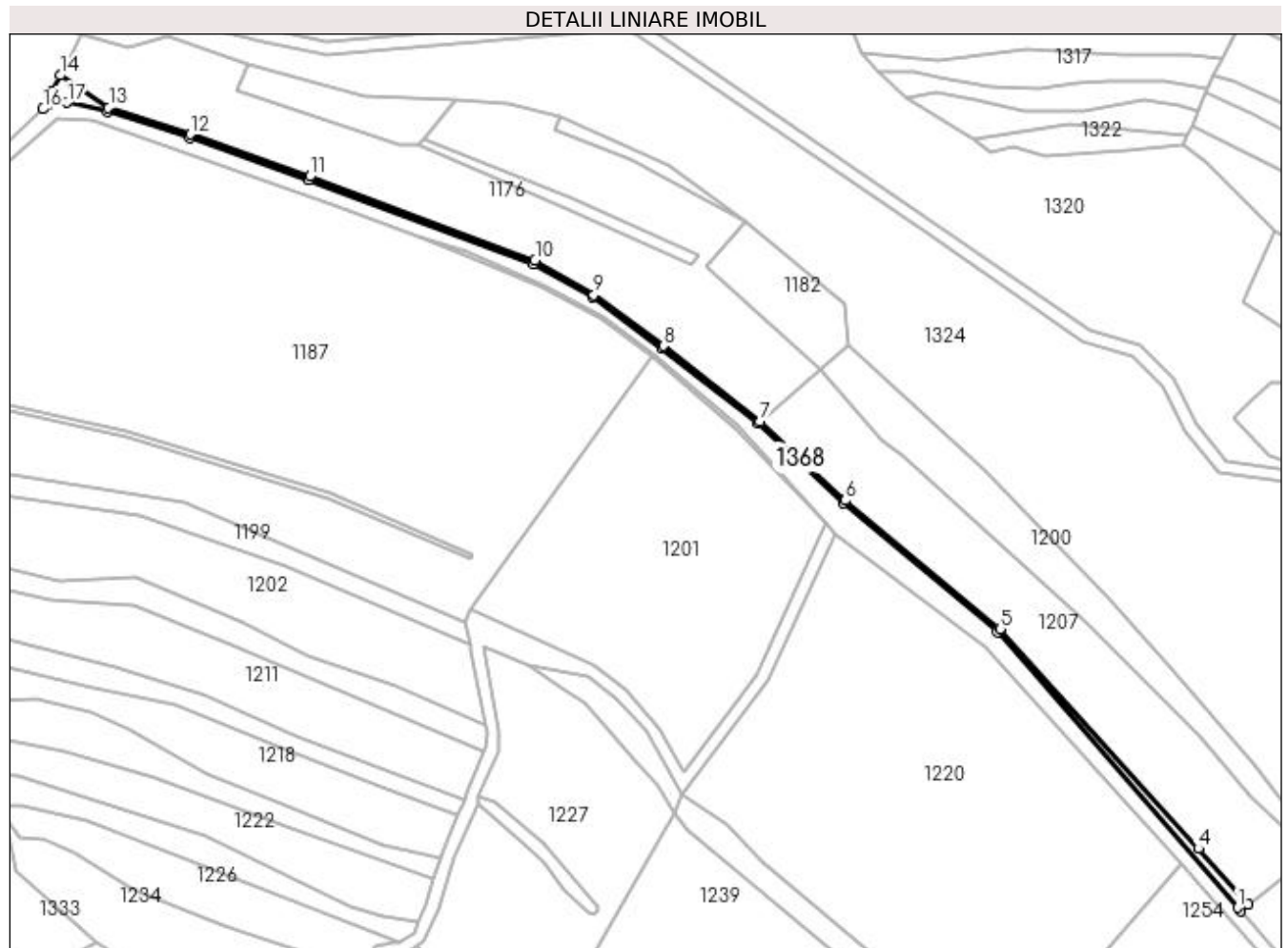
Inscrieri privind dezmembramintele dreptului de proprietate, drepturi reale de garanție și sarcini	Referințe
NU SUNT	

Anexa Nr. 1 La Partea I

Teren

Nr cadastral	Suprafața (mp)*	Observații / Referințe
	697	

* Suprafața este determinată în planul de proiecție Stereo 70.



Date referitoare la teren

Crt	Categorie folosință	Intra vilan	Suprafața (mp)	Tarla	Parcelă	Nr. topo	Observații / Referințe
1	faneata	NU	697	59	3112	-	taluz

Lungime Segmente

1) Valorile lungimilor segmentelor sunt obținute din proiecție în plan.

Punct început	X / Y	Punct sfârșit	X / Y	Lungime segment (** (m)
1	450.108,547 513.176,896	2	450.109,293 513.175,956	1.2
3	450.111,646 513.177,823	4	450.096,368 513.195,185	23.127
5	450.034,93 513.263,156	6	449.987,026 513.302,958	62.282
7	449.960,479 513.327,304	8	449.930,607 513.350,673	37.927
9	449.909,102 513.366,569	10	449.890,848 513.377,162	21.105

Punct început	X / Y	Punct sfârșit	X / Y	Lungime segment (** (m)
2	450.109,293 513.175,956	3	450.111,646 513.177,823	3.004
4	450.096,368 513.195,185	5	450.034,93 513.263,156	91.622
6	449.987,026 513.302,958	7	449.960,479 513.327,304	36.02
8	449.930,607 513.350,673	9	449.909,102 513.366,569	26.743
10	449.890,848 513.377,162	11	449.821,118 513.403,14	74.412

Punct început	X / Y	Punct sfârșit	X / Y	Lungime segment (** (m)
11	449.821,118 513.403,14	12	449.784,157 513.416,196	39.199
13	449.758,809 513.424,41	14	449.743,885 513.434,427	17.973
15	449.741,398 513.429,603	16	449.738,502 513.423,988	6.318
17	449.746,03 513.426,01	18	449.758,279 513.423,32	12.541
19	449.783,772 513.415,06	20	449.820,709 513.402,012	39.173
21	449.890,333 513.376,073	22	449.908,588 513.365,856	20.919
23	449.930,144 513.350,081	24	449.959,94 513.326,72	37.863
25	449.986,236 513.302,054	26	450.034,097 513.262,288	62.226

Punct început	X / Y	Punct sfârșit	X / Y	Lungime segment (** (m)
12	449.784,157 513.416,196	13	449.758,809 513.424,41	26.646
14	449.743,885 513.434,427	15	449.741,398 513.429,603	5.427
16	449.738,502 513.423,988	17	449.746,03 513.426,01	7.795
18	449.758,279 513.423,32	19	449.783,772 513.415,06	26.798
20	449.820,709 513.402,012	21	449.890,333 513.376,073	74.3
22	449.908,588 513.365,856	23	449.930,144 513.350,081	26.711
24	449.959,94 513.326,72	25	449.986,236 513.302,054	36.054
26	450.034,097 513.262,288	1	450.108,547 513.176,896	113.29

** Lungimile segmentelor sunt determinate în planul de proiecție Stereo 70 și sunt rotunjite la 1 milimetru.

*** Distanța dintre puncte este formată din segmente cumulate ce sunt mai mici decât valoarea 1 milimetru.

**DATE DESPRE IMOBILUL NR. 1369**

Oficiul de Cadastru și Publicitate Imobiliară SIBIU
Biroul de Cadastru și Publicitate Imobiliară Medias

A. Partea I. Descrierea imobilului

TEREN Extravilan

Adresa: Jud. Sibiu

Nr. Crt	Nr cadastral Nr. topografic	Suprafața* (mp)	Observații / Referințe
A1		6.297	Sector cadastral:47 Teren neimprejmuit;

B. Partea II. Proprietari și acte

Inscrieri privitoare la dreptul de proprietate și alte drepturi reale	Referințe
/	
Act Normativ nr. 7, din 13/03/1996 emis de PARLAMENTUL ROMANIEI (lege);	
B1	A1
Inscrierea provizorie, drept de PROPRIETATE, dobandit prin Lege, cota actuala 1/1 1) MUNICIPIUL MEDIAȘ , CIF:4240677, proprietar neidentificat	

C. Partea III. SARCINI .

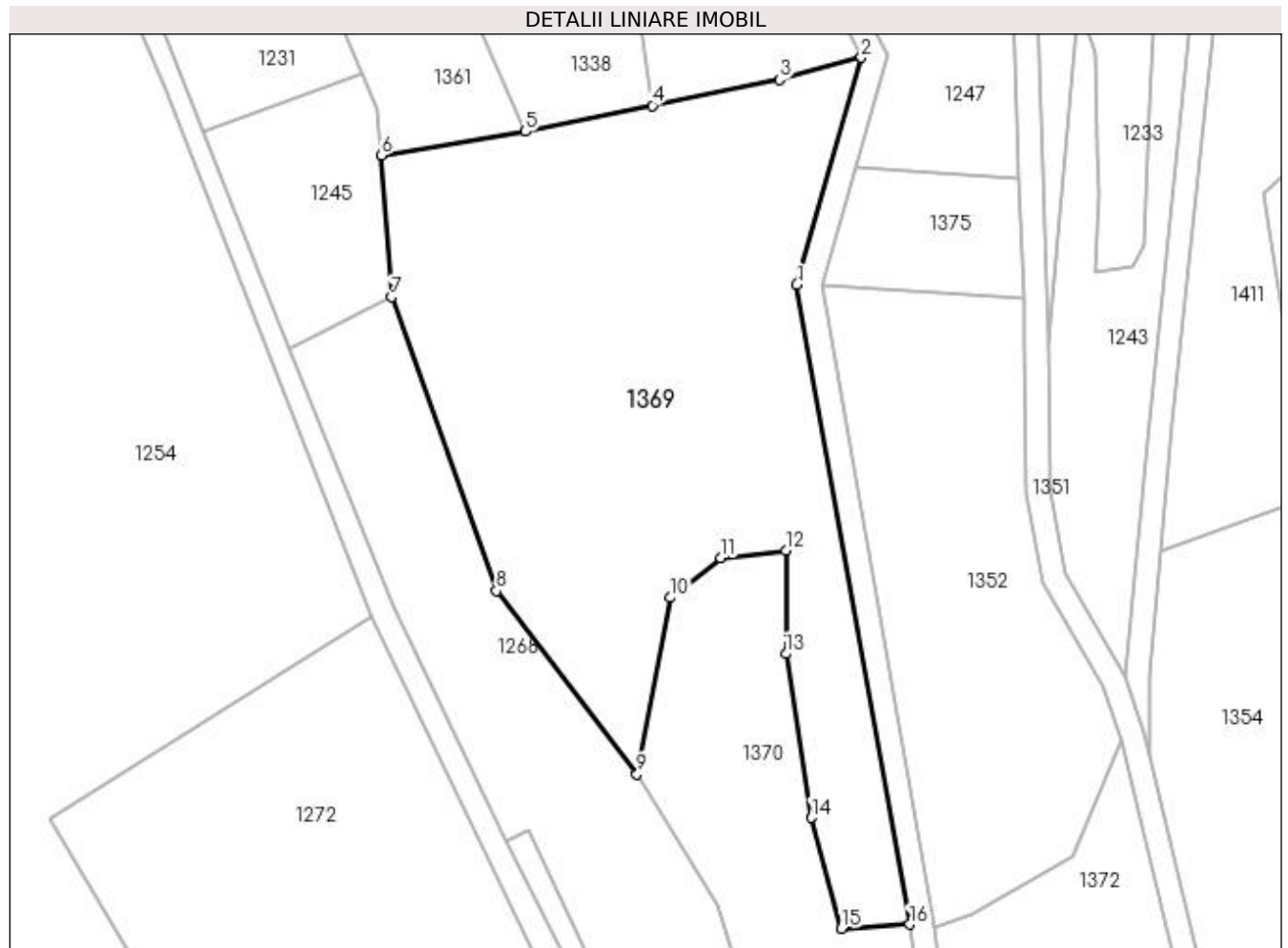
Inscrieri privind dezmembramintele dreptului de proprietate, drepturi reale de garanție și sarcini	Referințe
NU SUNT	

Anexa Nr. 1 La Partea I

Teren

Nr cadastral	Suprafața (mp)*	Observații / Referințe
	6.297	

* Suprafața este determinată în planul de proiecție Stereo 70.



Date referitoare la teren

Crt	Categorie folosință	Intra vilan	Suprafața (mp)	Tarla	Parcelă	Nr. topo	Observații / Referințe
1	faneata	NU	6.297	59	3108	-	

Lungime Segmente

1) Valorile lungimilor segmentelor sunt obținute din proiecție în plan.

Punct început	X / Y	Punct sfârșit	X / Y	Lungime segment (** (m)
1	450.244,429 513.090,188	2	450.255,11 513.127,638	38.943
2	450.255,11 513.127,638	3	450.241,57 513.124,006	14.018
3	450.241,57 513.124,006	4	450.220,6 513.119,714	21.405
4	450.220,6 513.119,714	5	450.199,629 513.115,422	21.405
5	450.199,629 513.115,422	6	450.175,791 513.111,467	24.164

Punct început	X / Y	Punct sfârşit	X / Y	Lungime segment (** (m)
6	450.175,791 513.111,467	7	450.177,479 513.088,1	23.428
7	450.177,479 513.088,1	8	450.194,82 513.039,614	51.494
8	450.194,82 513.039,614	9	450.218,007 513.009,297	38.167
9	450.218,007 513.009,297	10	450.223,572 513.038,466	29.695
10	450.223,572 513.038,466	11	450.231,891 513.044,991	10.573
11	450.231,891 513.044,991	12	450.242,634 513.046,276	10.819
12	450.242,634 513.046,276	13	450.242,634 513.029,216	17.059
13	450.242,634 513.029,216	14	450.246,796 513.002,171	27.364
14	450.246,796 513.002,171	15	450.251,79 512.983,863	18.977
15	450.251,79 512.983,863	16	450.263,075 512.984,524	11.304
16	450.263,075 512.984,524	1	450.244,429 513.090,188	107.297

** Lungimile segmentelor sunt determinate în planul de proiecție Stereo 70 și sunt rotunjite la 1 milimetru.

*** Distanța dintre puncte este formată din segmente cumulate ce sunt mai mici decât valoarea 1 milimetru.

**DATE DESPRE IMOBILUL NR. 1370**

Oficiul de Cadastru și Publicitate Imobiliară SIBIU
Biroul de Cadastru și Publicitate Imobiliară Medias

A. Partea I. Descrierea imobilului

TEREN Extravilan

Adresa: Jud. Sibiu

Nr. Crt	Nr cadastral Nr. topografic	Suprafața* (mp)	Observații / Referințe
A1		2.800	Sector cadastral:47 Teren neimprejmuit;

B. Partea II. Proprietari și acte

Inscrieri privitoare la dreptul de proprietate și alte drepturi reale		Referințe
/		
Act Administrativ nr. 314, din 26/11/2007 emis de CONSILIUL LOCAL MEDIAS (HOTARARE DE CONSILIU);		
B1	Intabulare, drept de PROPRIETATE, dobandit prin Lege, cota actuala 1/1 1) MUNICIPIUL MEDIAȘ DOMENIUL PRIVAT, CIF:4240677	A1

C. Partea III. SARCINI .

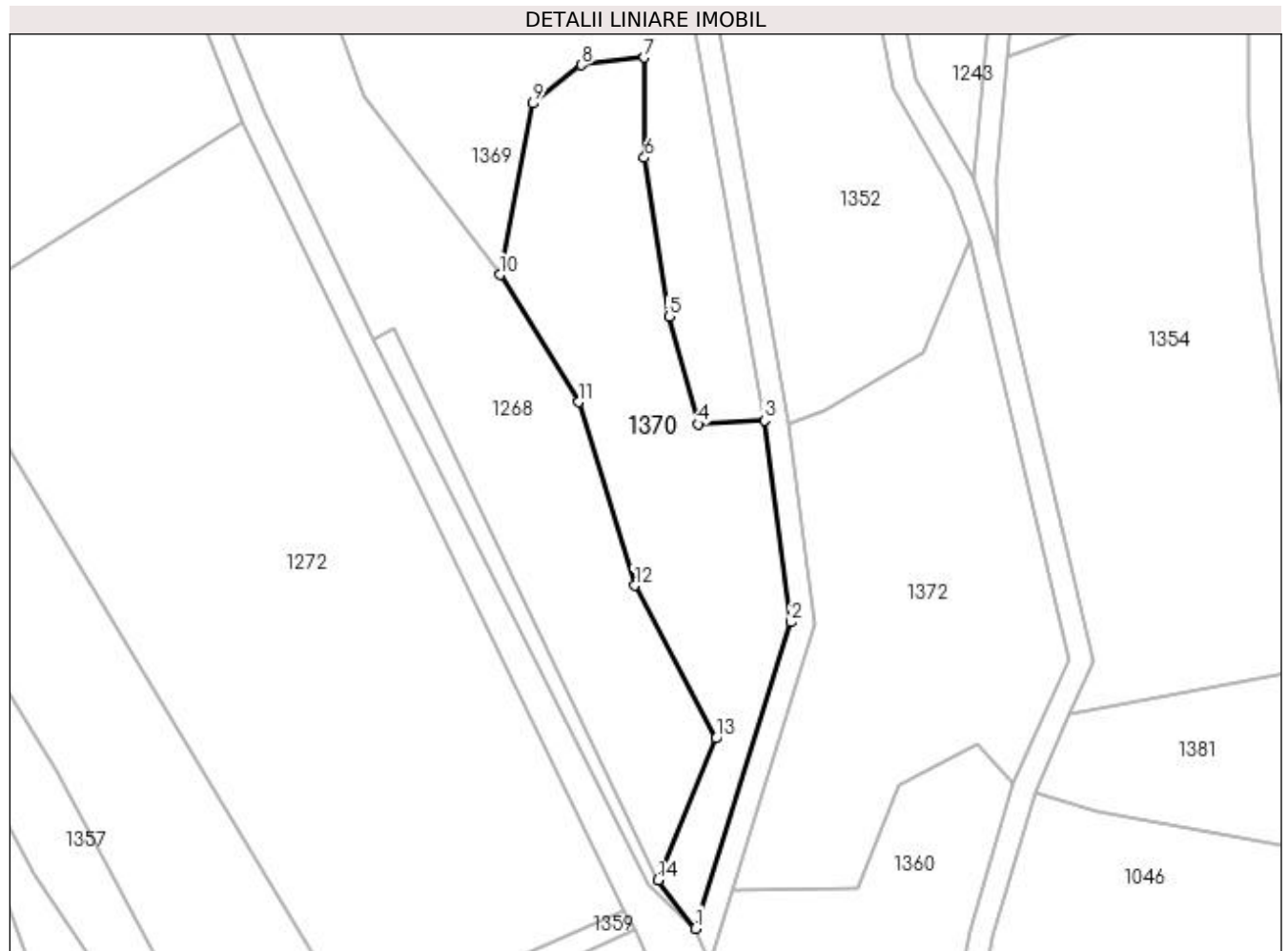
Inscrieri privind dezmembramintele dreptului de proprietate, drepturi reale de garanție și sarcini	Referințe
NU SUNT	

Anexa Nr. 1 La Partea I

Teren

Nr cadastral	Suprafața (mp)*	Observații / Referințe
	2.800	

* Suprafața este determinată în planul de proiecție Stereo 70.



Date referitoare la teren

Crt	Categorie folosință	Intra vilan	Suprafața (mp)	Tarla	Parcelă	Nr. topo	Observații / Referințe
1	faneata	NU	2.800	59	3109	-	

Lungime Segmente

1) Valorile lungimilor segmentelor sunt obținute din proiecție în plan.

Punct început	X / Y	Punct sfârșit	X / Y	Lungime segment (** (m)
1	450.251,315 512.898,0	2	450.267,606 512.950,16	54.645
2	450.267,606 512.950,16	3	450.263,075 512.984,524	34.661
3	450.263,075 512.984,524	4	450.251,79 512.983,863	11.304
4	450.251,79 512.983,863	5	450.246,796 513.002,171	18.977
5	450.246,796 513.002,171	6	450.242,634 513.029,216	27.364

Punct început	X / Y	Punct sfârşit	X / Y	Lungime segment (** (m)
6	450.242,634 513.029,216	7	450.242,634 513.046,276	17.059
7	450.242,634 513.046,276	8	450.231,891 513.044,991	10.819
8	450.231,891 513.044,991	9	450.223,572 513.038,466	10.573
9	450.223,572 513.038,466	10	450.218,007 513.009,297	29.695
10	450.218,007 513.009,297	11	450.231,396 512.987,608	25.489
11	450.231,396 512.987,608	12	450.240,969 512.956,402	32.641
12	450.240,969 512.956,402	13	450.254,846 512.930,391	29.481
13	450.254,846 512.930,391	14	450.244,948 512.906,245	26.096
14	450.244,948 512.906,245	1	450.251,315 512.898,0	10.417

** Lungimile segmentelor sunt determinate în planul de proiecție Stereo 70 și sunt rotunjite la 1 milimetru.

*** Distanța dintre puncte este formată din segmente cumulate ce sunt mai mici decât valoarea 1 milimetru.

**DATE DESPRE IMOBILUL NR. 1371**

Oficiul de Cadastru și Publicitate Imobiliară SIBIU
Biroul de Cadastru și Publicitate Imobiliară Medias

A. Partea I. Descrierea imobilului

TEREN Extravilan

Adresa: Jud. Sibiu

Nr. Crt	Nr cadastral Nr. topografic	Suprafața* (mp)	Observații / Referințe
A1		1.600	Sector cadastral:47 Teren neimprejmuit;

B. Partea II. Proprietari și acte

Inscrieri privitoare la dreptul de proprietate și alte drepturi reale	Referințe
/	
Act Administrativ nr. 314, din 26/11/2007 emis de CONSILIUL LOCAL MEDIAS (HOTARARE DE CONSILIU);	
B1	A1
Intabulare, drept de PROPRIETATE, dobandit prin Lege, cota actuala 1/1 1) MUNICIPIUL MEDIAȘ DOMENIUL PRIVAT, CIF:4240677	

C. Partea III. SARCINI .

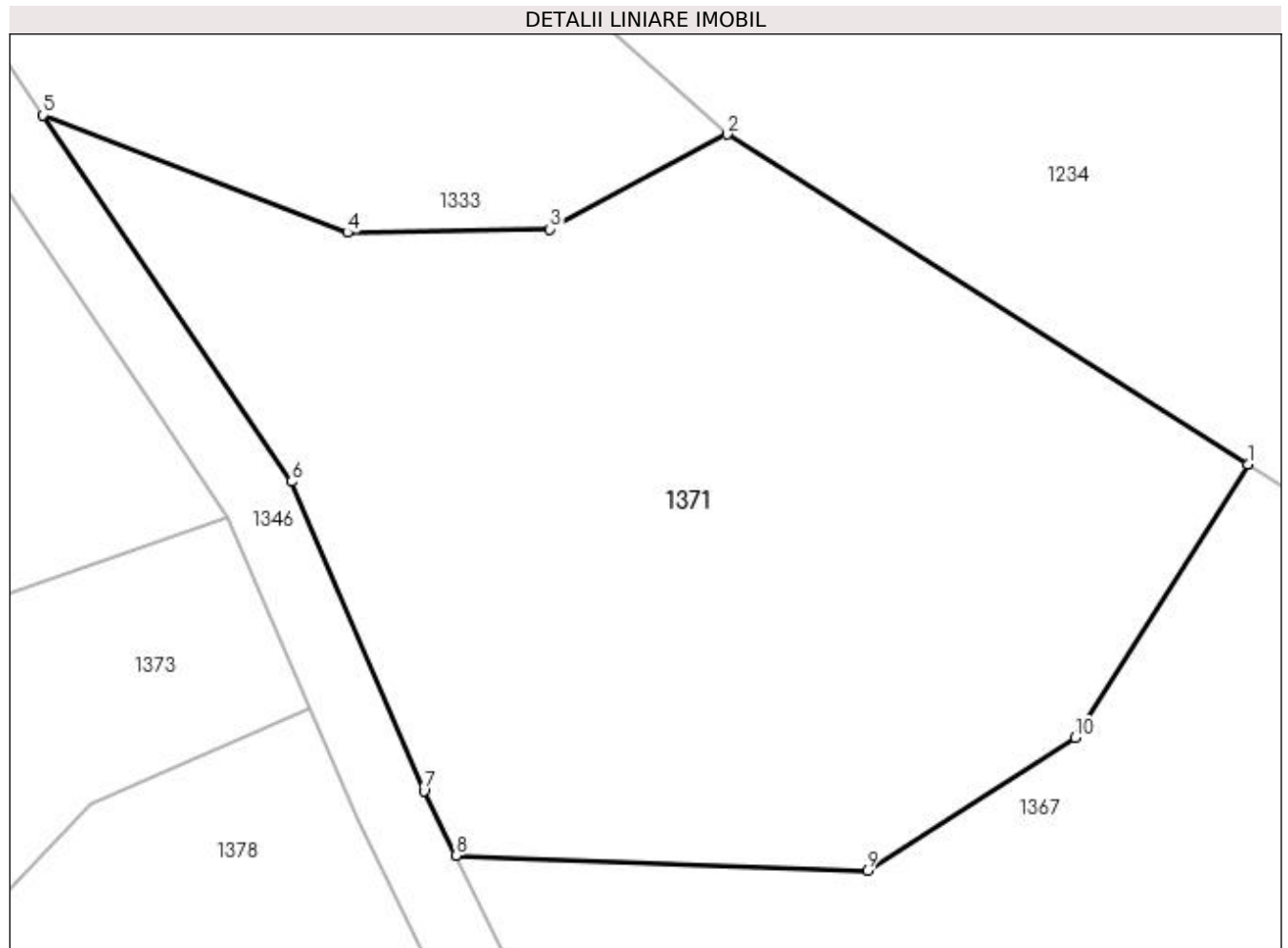
Inscrieri privind dezmembramintele dreptului de proprietate, drepturi reale de garanție și sarcini	Referințe
NU SUNT	

Anexa Nr. 1 La Partea I

Teren

Nr cadastral	Suprafața (mp)*	Observații / Referințe
	1.600	

* Suprafața este determinată în planul de proiecție Stereo 70.



Date referitoare la teren

Crt	Categorie folosință	Intra vilan	Suprafața (mp)	Tarla	Parcelă	Nr. topo	Observații / Referințe
1	faneata	NU	1.600	59	3146	-	

Lungime Segmente

1) Valorile lungimilor segmentelor sunt obținute din proiecție în plan.

Punct început	X / Y	Punct sfârșit	X / Y	Lungime segment (** (m)
1	449.783,684 513.148,001	2	449.754,851 513.166,233	34.114
2	449.754,851 513.166,233	3	449.745,063 513.160,997	11.1
3	449.745,063 513.160,997	4	449.733,86 513.160,809	11.205
4	449.733,86 513.160,809	5	449.717,013 513.167,287	18.049
5	449.717,013 513.167,287	6	449.730,771 513.147,033	24.484

Punct început	X / Y	Punct sfârșit	X / Y	Lungime segment (** (m)
6	449.730,771 513.147,033	7	449.738,087 513.129,931	18.602
7	449.738,087 513.129,931	8	449.739,845 513.126,352	3.988
8	449.739,845 513.126,352	9	449.762,621 513.125,521	22.791
9	449.762,621 513.125,521	10	449.774,126 513.132,869	13.652
10	449.774,126 513.132,869	1	449.783,684 513.148,001	17.898

** Lungimile segmentelor sunt determinate în planul de proiecție Stereo 70 și sunt rotunjite la 1 milimetru.

*** Distanța dintre puncte este formată din segmente cumulate ce sunt mai mici decât valoarea 1 milimetru.

**DATE DESPRE IMOBILUL NR. 1372**

Oficiul de Cadastru și Publicitate Imobiliară SIBIU
Biroul de Cadastru și Publicitate Imobiliară Medias

A. Partea I. Descrierea imobilului

TEREN Extravilan

Adresa: Jud. Sibiu

Nr. Crt	Nr cadastral Nr. topografic	Suprafața* (mp)	Observații / Referințe
A1		3.300	Sector cadastral:47 Teren neimprejmuit;

B. Partea II. Proprietari și acte

Inscrieri privitoare la dreptul de proprietate și alte drepturi reale	Referințe
/	
Act Administrativ nr. 314, din 26/11/2007 emis de CONSILIUL LOCAL MEDIAS (HOTARARE DE CONSILIU);	
B1	A1
Intabulare, drept de PROPRIETATE, dobandit prin Lege, cota actuala 1/1 1) MUNICIPIUL MEDIAȘ DOMENIUL PRIVAT, CIF:4240677	

C. Partea III. SARCINI .

Inscrieri privind dezmembramintele dreptului de proprietate, drepturi reale de garanție și sarcini	Referințe
NU SUNT	

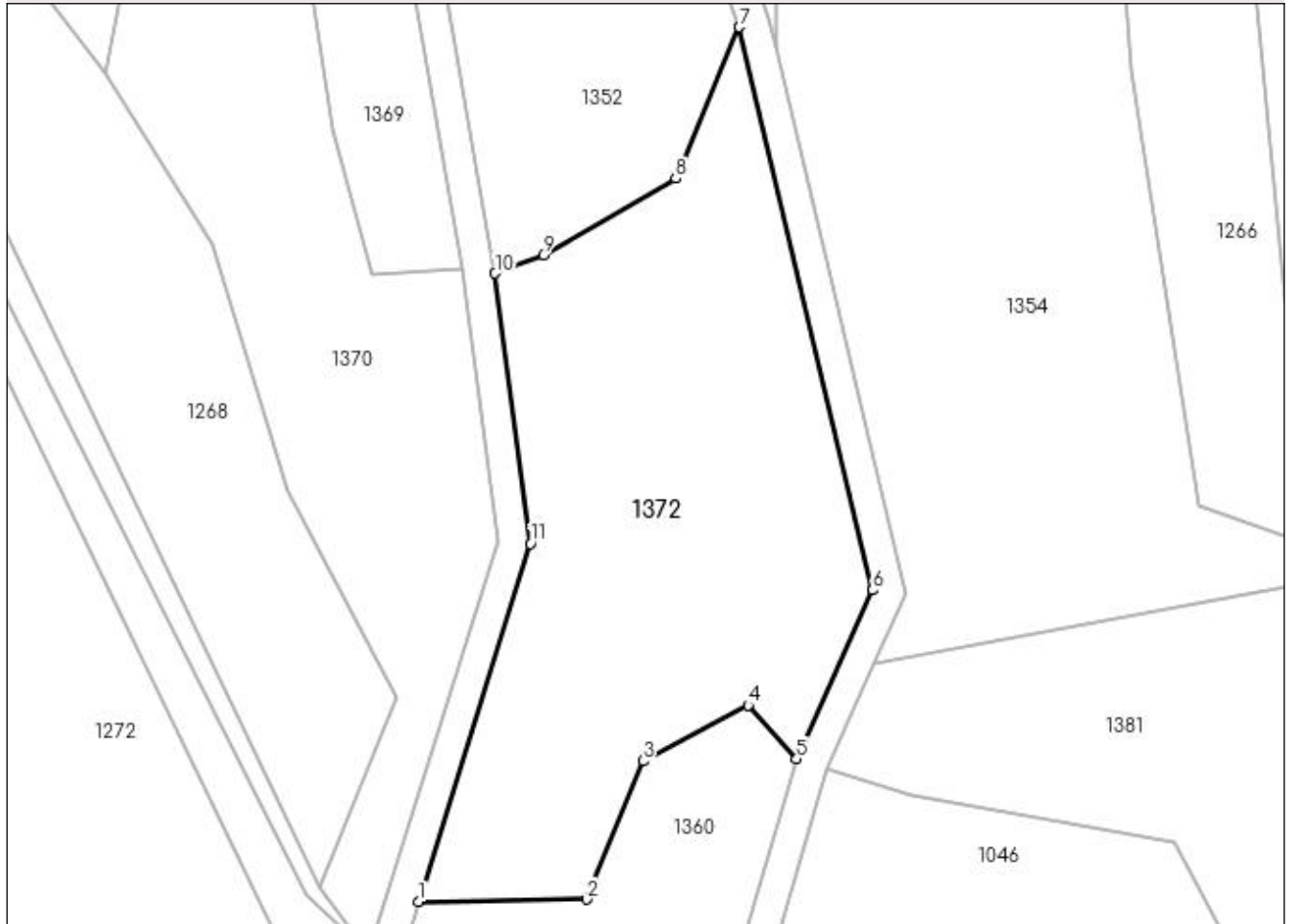
Anexa Nr. 1 La Partea I

Teren

Nr cadastral	Suprafața (mp)*	Observații / Referințe
	3.300	

* Suprafața este determinată în planul de proiecție Stereo 70.

DETALII LINIARE IMOBIL



Date referitoare la teren

Crt	Categorie folosință	Intra vilan	Suprafața (mp)	Tarla	Parcelă	Nr. topo	Observații / Referințe
1	faneata	NU	3.300	59	3080	-	

Lungime Segmente

1) Valorile lungimilor segmentelor sunt obținute din proiecție în plan.

Punct început	X / Y	Punct sfârșit	X / Y	Lungime segment (** (m)
1	450.257,549 512.904,542	2	450.278,844 512.904,807	21.297
2	450.278,844 512.904,807	3	450.285,919 512.922,283	18.854
3	450.285,919 512.922,283	4	450.299,238 512.929,356	15.08
4	450.299,238 512.929,356	5	450.305,35 512.922,581	9.125
5	450.305,35 512.922,581	6	450.314,97 512.943,9	23.389

Punct început	X / Y	Punct sfârșit	X / Y	Lungime segment (** (m)
6	450.314,97 512.943,9	7	450.298,092 513.015,072	73.146
7	450.298,092 513.015,072	8	450.290,081 512.995,93	20.751
8	450.290,081 512.995,93	9	450.273,337 512.986,29	19.321
9	450.273,337 512.986,29	10	450.267,238 512.983,95	6.533
10	450.267,238 512.983,95	11	450.271,686 512.949,806	34.432
11	450.271,686 512.949,806	1	450.257,549 512.904,542	47.42

** Lungimile segmentelor sunt determinate în planul de proiecție Stereo 70 și sunt rotunjite la 1 milimetru.

*** Distanța dintre puncte este formată din segmente cumulate ce sunt mai mici decât valoarea 1 milimetru.

**DATE DESPRE IMOBILUL NR. 1373**

Oficiul de Cadastru și Publicitate Imobiliară SIBIU
Biroul de Cadastru și Publicitate Imobiliară Medias

A. Partea I. Descrierea imobilului

TEREN Extravilan

Adresa: Jud. Sibiu

Nr. Crt	Nr cadastral Nr. topografic	Suprafața* (mp)	Observații / Referințe
A1		1.149	Sector cadastral:47 Teren neimprejmuit;

B. Partea II. Proprietari și acte

Inscrieri privitoare la dreptul de proprietate și alte drepturi reale	Referințe
/	
Act Normativ nr. 7, din 13/03/1996 emis de PARLAMENTUL ROMANIEI (lege);	
B1	A1
Inscrierea provizorie, drept de PROPRIETATE, dobandit prin Lege, cota actuala 1/1 1) MUNICIPIUL MEDIAȘ , CIF:4240677, proprietar neidentificat	

C. Partea III. SARCINI .

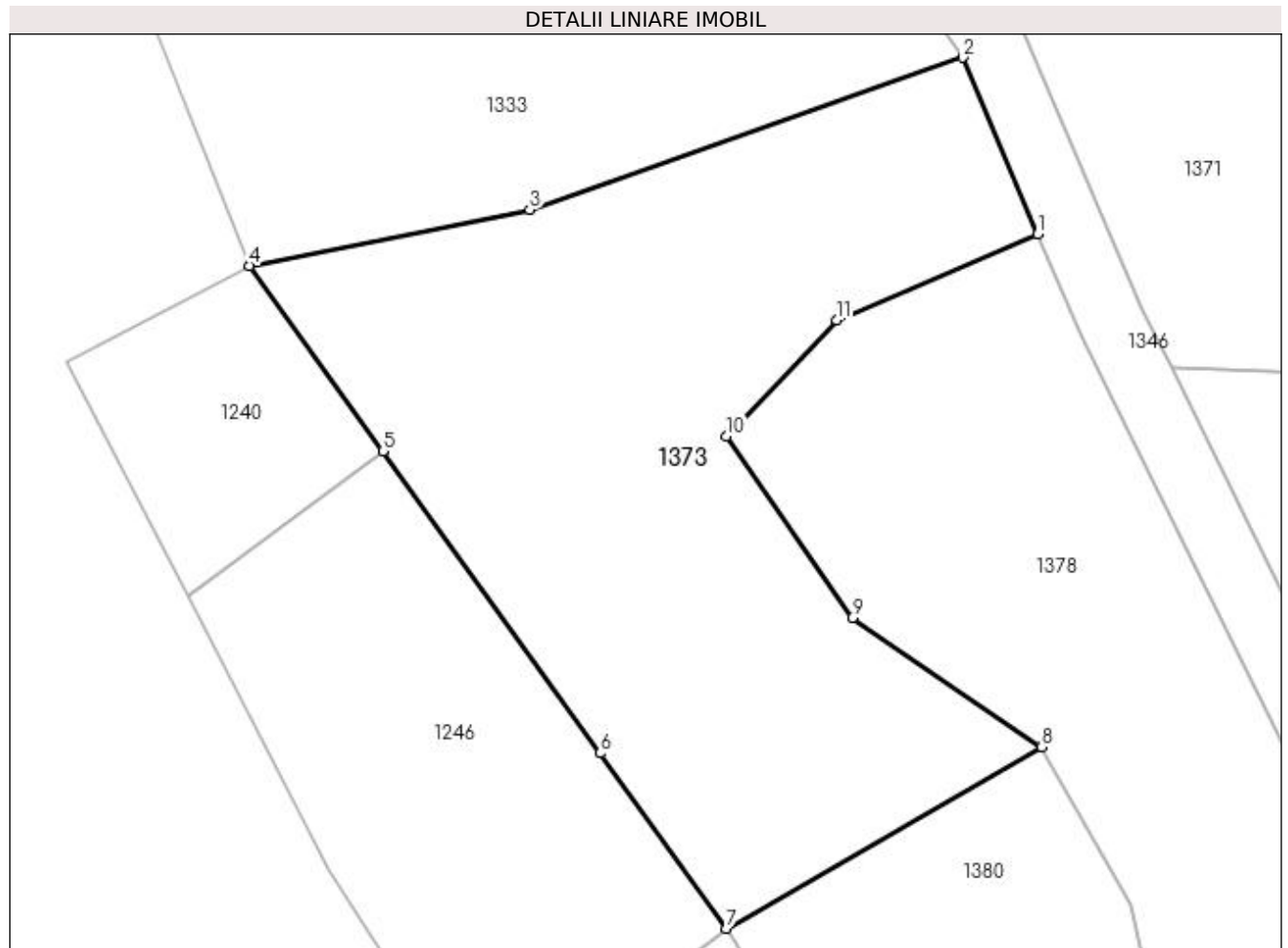
Inscrieri privind dezmembramintele dreptului de proprietate, drepturi reale de garanție și sarcini	Referințe
NU SUNT	

Anexa Nr. 1 La Partea I

Teren

Nr cadastral	Suprafața (mp)*	Observații / Referințe
	1.149	

* Suprafața este determinată în planul de proiecție Stereo 70.



Date referitoare la teren

Crt	Categorie folosință	Intra vilan	Suprafața (mp)	Tarla	Parcelă	Nr. topo	Observații / Referințe
1	faneata	NU	1.149	59	3152	-	

Lungime Segmente

1) Valorile lungimilor segmentelor sunt obținute din proiecție în plan.

Punct început	X / Y	Punct sfârșit	X / Y	Lungime segment (** (m)
1	449.731,796 513.134,467	2	449.727,245 513.145,105	11.57
2	449.727,245 513.145,105	3	449.701,105 513.135,926	27.705
3	449.701,105 513.135,926	4	449.684,187 513.132,534	17.254
4	449.684,187 513.132,534	5	449.692,243 513.121,349	13.783
5	449.692,243 513.121,349	6	449.705,362 513.103,134	22.448

Punct început	X / Y	Punct sfârșit	X / Y	Lungime segment (** (m)
6	449.705,362 513.103,134	7	449.712,977 513.092,562	13.029
7	449.712,977 513.092,562	8	449.732,015 513.103,522	21.967
8	449.732,015 513.103,522	9	449.720,589 513.111,312	13.83
9	449.720,589 513.111,312	10	449.712,985 513.122,266	13.334
10	449.712,985 513.122,266	11	449.719,631 513.129,263	9.65
11	449.719,631 513.129,263	1	449.731,796 513.134,467	13.231

** Lungimile segmentelor sunt determinate în planul de proiecție Stereo 70 și sunt rotunjite la 1 milimetru.

*** Distanța dintre puncte este formată din segmente cumulate ce sunt mai mici decât valoarea 1 milimetru.

**DATE DESPRE IMOBILUL NR. 1374**

Oficiul de Cadastru și Publicitate Imobiliară SIBIU
Biroul de Cadastru și Publicitate Imobiliară Medias

A. Partea I. Descrierea imobilului

TEREN Extravilan

Adresa: Jud. Sibiu

Nr. Crt	Nr cadastral Nr. topografic	Suprafața* (mp)	Observații / Referințe
A1		900	Sector cadastral:47 Teren neimprejmuit;

B. Partea II. Proprietari și acte

Inscrieri privitoare la dreptul de proprietate și alte drepturi reale	Referințe
/	
Act Administrativ nr. 759/6, din 30/05/1995 emis de CJSDPAT SIBIU (TITLU DE PROPRIETATE);	
B1	A1
Intabulare, drept de PROPRIETATE, dobândit prin Reconstituire, cota actuala 1/1 1) DOCTOR PARASCHIVA	

C. Partea III. SARCINI .

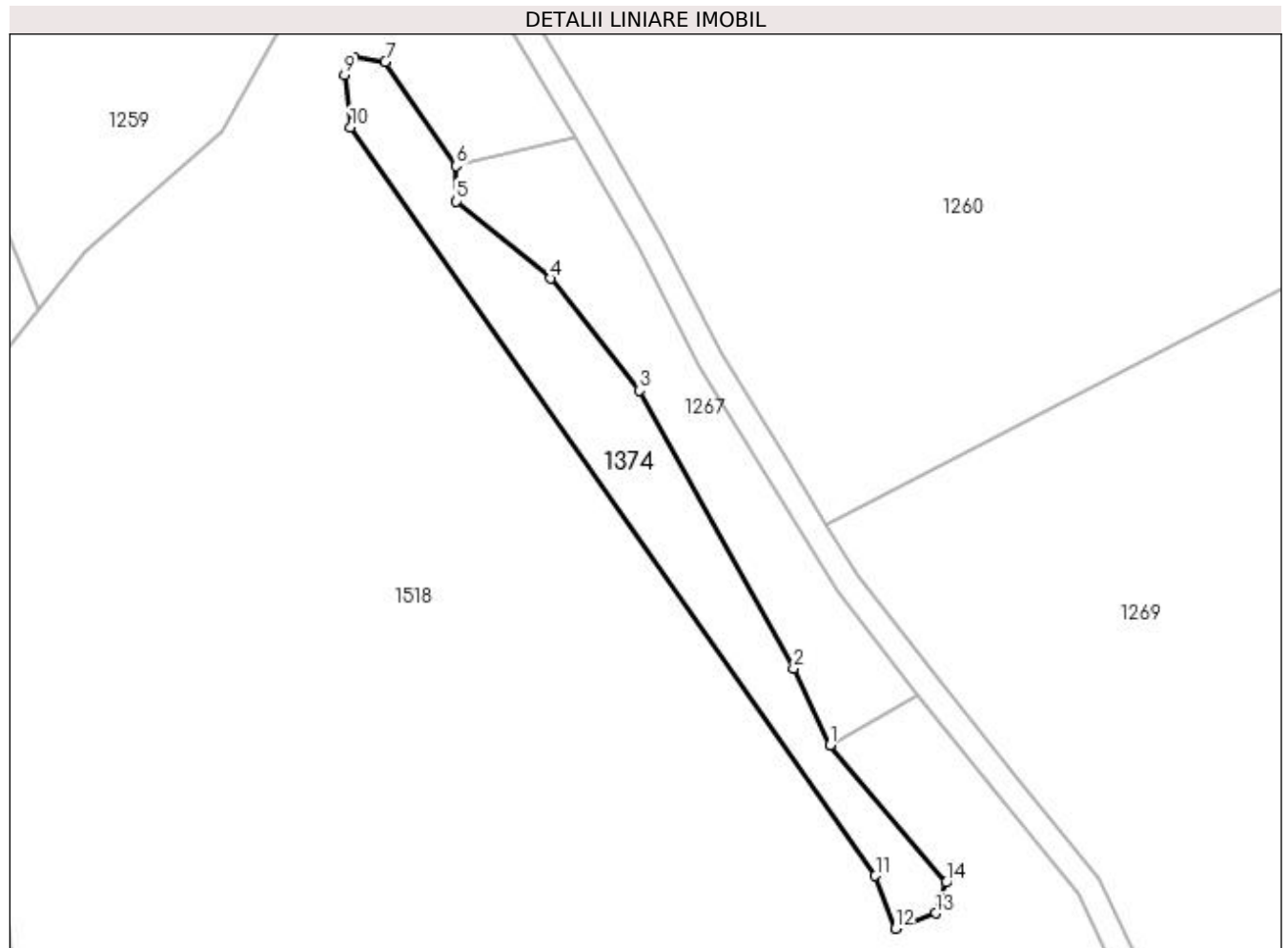
Inscrieri privind dezmembramintele dreptului de proprietate, drepturi reale de garanție și sarcini	Referințe
NU SUNT	

Anexa Nr. 1 La Partea I

Teren

Nr cadastral	Suprafața (mp)*	Observații / Referințe
	900	

* Suprafața este determinată în planul de proiecție Stereo 70.



Date referitoare la teren

Crt	Categorie folosință	Intravilan	Suprafața (mp)	Tarla	Parcelă	Nr. topo	Observații / Referințe
1	arabil	NU	900	59	2887/2/2	-	NR PARCELA 2887/2 GRESIT IN TP

Lungime Segmente

1) Valorile lungimilor segmentelor sunt obținute din proiecție în plan.

Punct început	X / Y	Punct sfârșit	X / Y	Lungime segment (** (m)
1	450.618,338 512.968,349	2	450.614,006 512.977,501	10.125
2	450.614,006 512.977,501	3	450.595,599 513.010,541	37.821
3	450.595,599 513.010,541	4	450.585,007 513.023,858	17.016
4	450.585,007 513.023,858	5	450.573,844 513.033,034	14.45
5	450.573,844 513.033,034	6	450.573,804 513.037,266	4.232

Punct început	X / Y	Punct sfârşit	X / Y	Lungime segment (** (m)
6	450.573,804 513.037,266	7	450.565,371 513.049,642	14.976
7	450.565,371 513.049,642	8	450.561,64 513.050,148	3.766
8	450.561,64 513.050,148	9	450.560,52 513.048,124	2.313
9	450.560,52 513.048,124	10	450.561,22 513.041,886	6.277
10	450.561,22 513.041,886	11	450.623,723 512.952,81	108.817
11	450.623,723 512.952,81	12	450.626,091 512.946,522	6.719
12	450.626,091 512.946,522	13	450.630,923 512.948,342	5.163
13	450.630,923 512.948,342	14	450.632,181 512.951,998	3.867
14	450.632,181 512.951,998	1	450.618,338 512.968,349	21.424

** Lungimile segmentelor sunt determinate în planul de proiecție Stereo 70 și sunt rotunjite la 1 milimetru.

*** Distanța dintre puncte este formată din segmente cumulate ce sunt mai mici decât valoarea 1 milimetru.

**DATE DESPRE IMOBILUL NR. 1375**

Oficiul de Cadastru și Publicitate Imobiliară SIBIU
Biroul de Cadastru și Publicitate Imobiliară Medias

A. Partea I. Descrierea imobilului

TEREN Extravilan

Adresa: Jud. Sibiu

Nr. Crt	Nr cadastral Nr. topografic	Suprafața* (mp)	Observații / Referințe
A1		600	Sector cadastral:47 Teren neimprejmuit;

B. Partea II. Proprietari și acte

Inscrieri privitoare la dreptul de proprietate și alte drepturi reale	Referințe
/	
Act Administrativ nr. 314, din 26/11/2007 emis de CONSILIUL LOCAL MEDIAS (HOTARARE DE CONSILIU);	
B1	A1
Intabulare, drept de PROPRIETATE, dobandit prin Lege, cota actuala 1/1 1) MUNICIPIUL MEDIAȘ DOMENIUL PRIVAT, CIF:4240677	

C. Partea III. SARCINI .

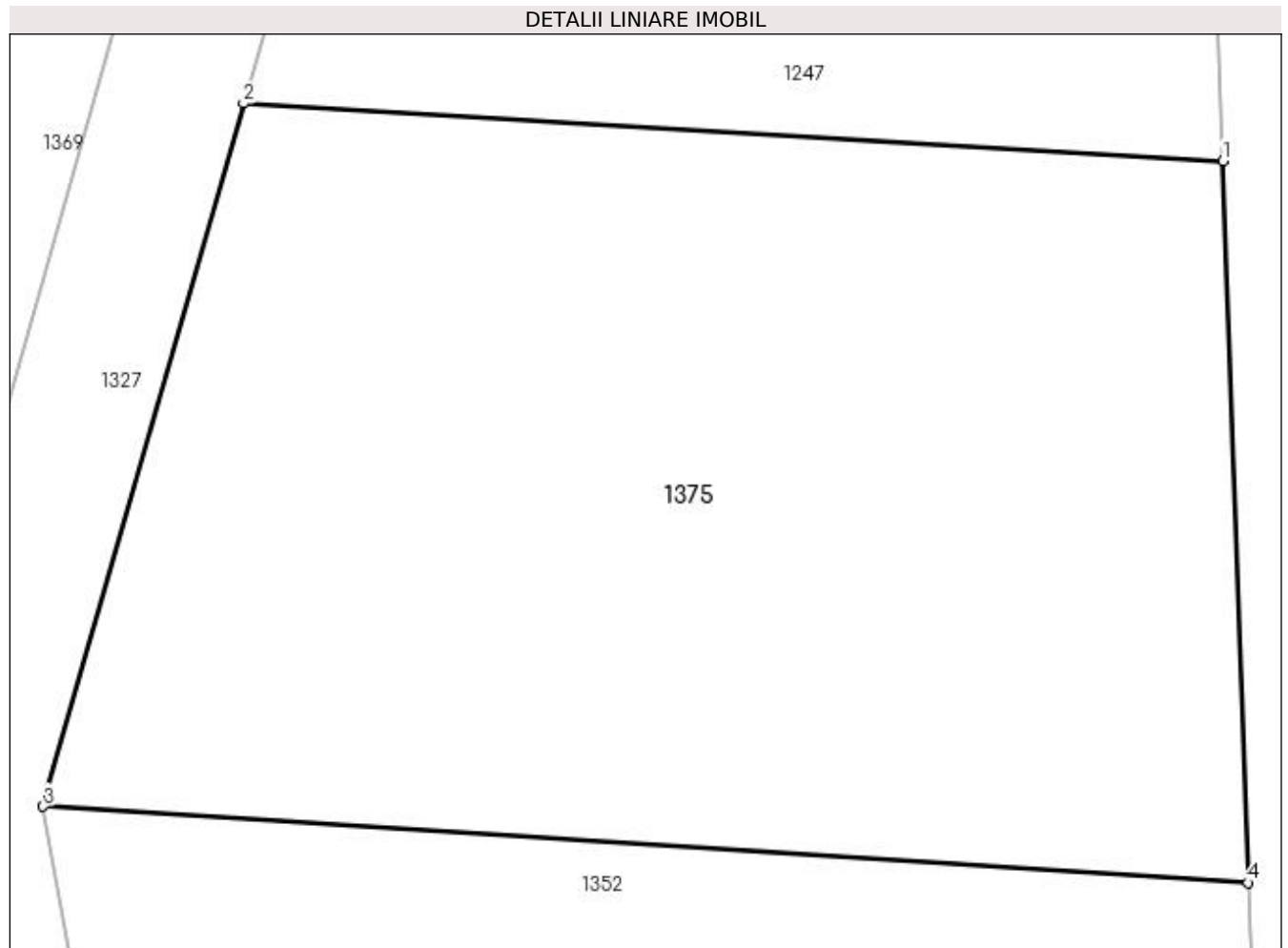
Inscrieri privind dezmembramintele dreptului de proprietate, drepturi reale de garanție și sarcini	Referințe
NU SUNT	

Anexa Nr. 1 La Partea I

Teren

Nr cadastral	Suprafața (mp)*	Observații / Referințe
	600	

* Suprafața este determinată în planul de proiecție Stereo 70.



Date referitoare la teren

Crt	Categorie folosință	Intra vilan	Suprafața (mp)	Tarla	Parcelă	Nr. topo	Observații / Referințe
1	faneata	NU	600	59	3078	-	

Lungime Segmente

1) Valorile lungimilor segmentelor sunt obținute din proiecție în plan.

Punct început	X / Y	Punct sfârșit	X / Y	Lungime segment (** (m)
1	450.281,177 513.107,83	2	450.254,073 513.109,419	27.15
2	450.254,073 513.109,419	3	450.248,528 513.089,976	20.218
3	450.248,528 513.089,976	4	450.281,876 513.087,865	33.415
4	450.281,876 513.087,865	1	450.281,177 513.107,83	19.978

**** Lungimile segmentelor sunt determinate în planul de proiecție Stereo 70 și sunt rotunjite la 1 milimetru.**

***** Distanța dintre puncte este formată din segmente cumulate ce sunt mai mici decât valoarea 1 milimetru.**

**DATE DESPRE IMOBILUL NR. 1376**

Oficiul de Cadastru și Publicitate Imobiliară SIBIU
Biroul de Cadastru și Publicitate Imobiliară Medias

A. Partea I. Descrierea imobilului

TEREN Extravilan

Adresa: Jud. Sibiu

Nr. Crt	Nr cadastral Nr. topografic	Suprafața* (mp)	Observații / Referințe
A1		3.500	Sector cadastral:47 Teren neimprejmuit;

B. Partea II. Proprietari și acte

Inscrieri privitoare la dreptul de proprietate și alte drepturi reale	Referințe
/	
Act Notarial nr. 18, din 20/03/2012 emis de NP DANIELA HELJU (certificat de mostenitor);	
B1	A1
Intabulare, drept de PROPRIETATE, dobandit prin Succesiune, cota actuala 1/1 1) LUCA RODICA	

C. Partea III. SARCINI .

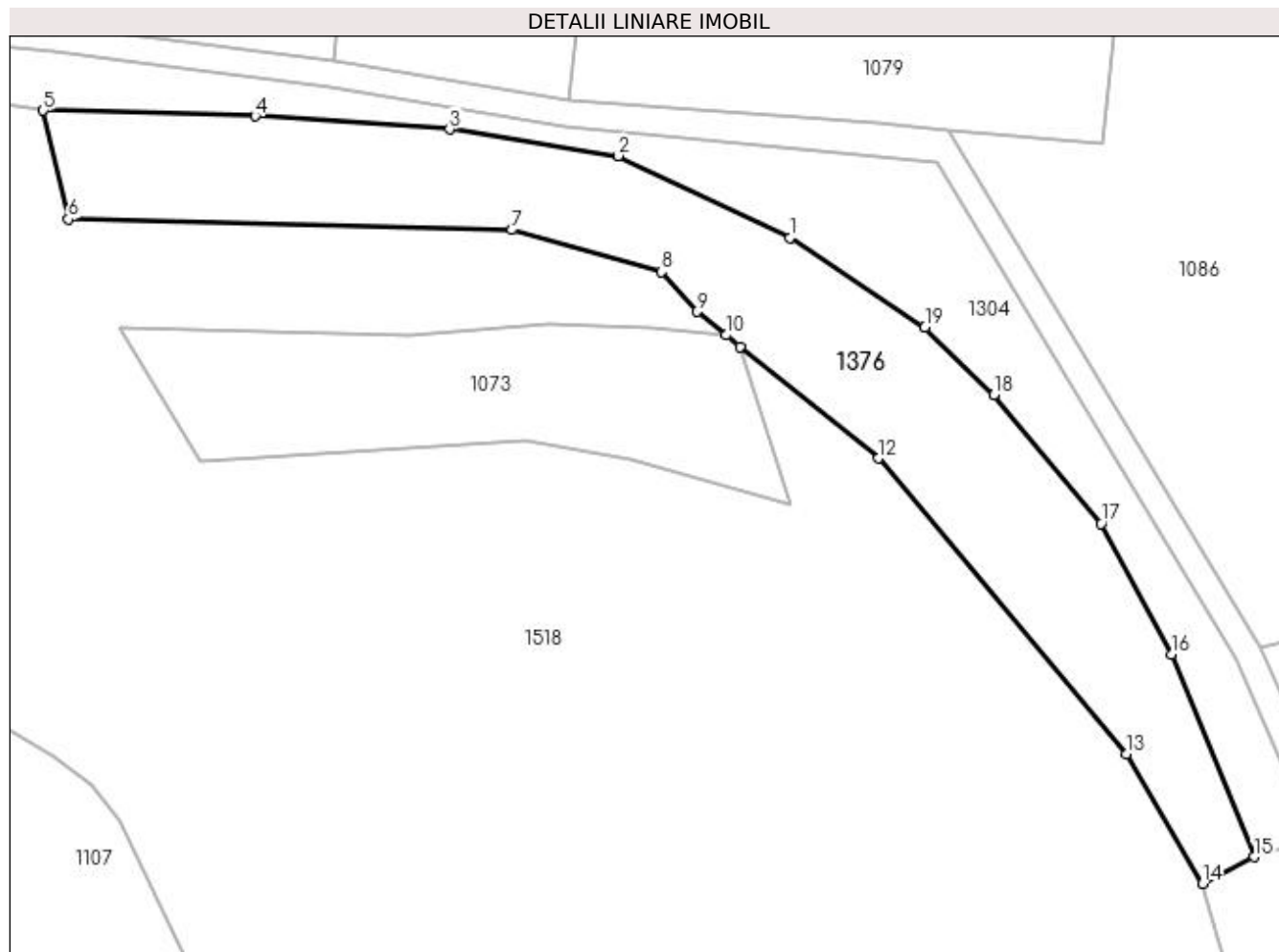
Inscrieri privind dezmembramintele dreptului de proprietate, drepturi reale de garanție și sarcini	Referințe
NU SUNT	

Anexa Nr. 1 La Partea I

Teren

Nr cadastral	Suprafața (mp)*	Observații / Referințe
	3.500	

* Suprafața este determinată în planul de proiecție Stereo 70.



Date referitoare la teren

Crt	Categorie folosință	Intra vilan	Suprafața (mp)	Tarla	Parcelă	Nr. topo	Observații / Referințe
1	arabil	NU	3.500	59	2887/2	-	

Lungime Segmente

1) Valorile lungimilor segmentelor sunt obținute din proiecție în plan.

Punct început	X / Y	Punct sfârșit	X / Y	Lungime segment (** (m)
1	450.679,907 513.716,798	2	450.654,319 513.729,012	28.354
2	450.654,319 513.729,012	3	450.629,13 513.732,971	25.498
3	450.629,13 513.732,971	4	450.600,117 513.734,951	29.08
4	450.600,117 513.734,951	5	450.568,497 513.735,791	31.631
5	450.568,497 513.735,791	6	450.572,265 513.719,558	16.664

Punct început	X / Y	Punct sfârșit	X / Y	Lungime segment (** (m)
6	450.572,265 513.719,558	7	450.638,404 513.717,958	66.158
7	450.638,404 513.717,958	8	450.660,756 513.711,7	23.211
8	450.660,756 513.711,7	9	450.666,047 513.705,766	7.95
9	450.666,047 513.705,766	10	450.670,393 513.702,255	5.587
10	450.670,393 513.702,255	11	450.672,503 513.700,55	2.713
11	450.672,503 513.700,55	12	450.693,158 513.683,862	26.554
12	450.693,158 513.683,862	13	450.730,221 513.639,767	57.603
13	450.730,221 513.639,767	14	450.741,531 513.620,425	22.405
14	450.741,531 513.620,425	15	450.749,222 513.624,39	8.653
15	450.749,222 513.624,39	16	450.736,951 513.654,64	32.645
16	450.736,951 513.654,64	17	450.726,429 513.674,117	22.137
17	450.726,429 513.674,117	18	450.710,366 513.693,378	25.08
18	450.710,366 513.693,378	19	450.700,08 513.703,408	14.367
19	450.700,08 513.703,408	1	450.679,907 513.716,798	24.212

** Lungimile segmentelor sunt determinate în planul de proiecție Stereo 70 și sunt rotunjite la 1 milimetru.

*** Distanța dintre puncte este formată din segmente cumulate ce sunt mai mici decât valoarea 1 milimetru.

**DATE DESPRE IMOBILUL NR. 1377**

Oficiul de Cadastru și Publicitate Imobiliară SIBIU
Biroul de Cadastru și Publicitate Imobiliară Medias

A. Partea I. Descrierea imobilului

TEREN Extravilan

Adresa: Jud. Sibiu

Nr. Crt	Nr cadastral Nr. topografic	Suprafața* (mp)	Observații / Referințe
A1		564	Sector cadastral:47 Teren neimprejmuit;

B. Partea II. Proprietari și acte

Inscrieri privitoare la dreptul de proprietate și alte drepturi reale		Referințe
/		
Act Normativ nr. 7, din 13/03/1996 emis de PARLAMENTUL ROMANIEI (lege);		
B1	Inscrierea provizorie, drept de PROPRIETATE, dobandit prin Lege, cota actuala 1/1 1) MUNICIPIUL MEDIAȘ , CIF:4240677, proprietar neidentificat	A1

C. Partea III. SARCINI .

Inscrieri privind dezmembramintele dreptului de proprietate, drepturi reale de garanție și sarcini	Referințe
NU SUNT	

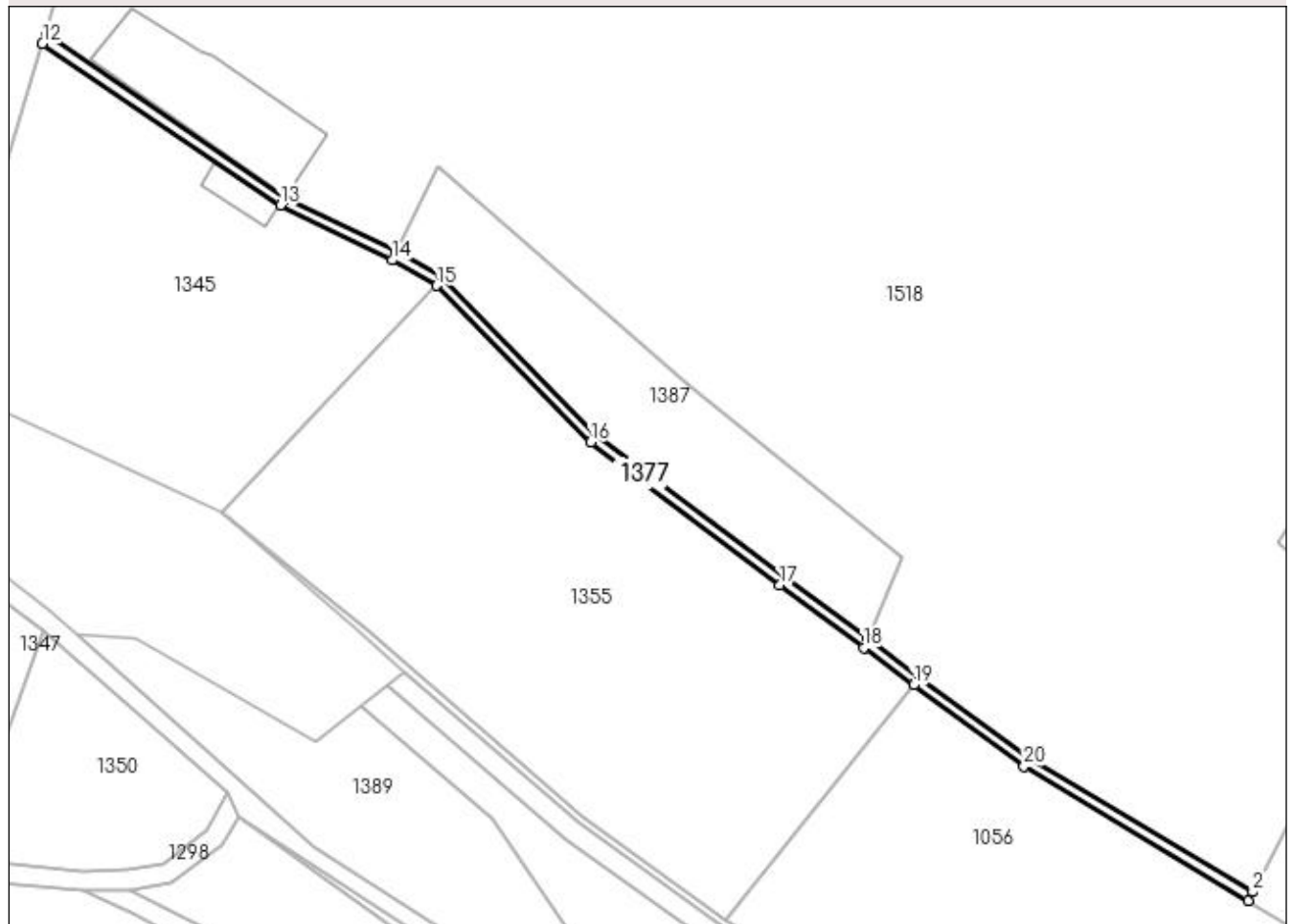
Anexa Nr. 1 La Partea I

Teren

Nr cadastral	Suprafața (mp)*	Observații / Referințe
	564	

* Suprafața este determinată în planul de proiecție Stereo 70.

DETALII LINIARE IMOBIL



Date referitoare la teren

Crt	Categorie folosință	Intra vilan	Suprafața (mp)	Tarla	Parcelă	Nr. topo	Observații / Referințe
1	drum	NU	564	59	2978/11	-	

Lungime Segmente

1) Valorile lungimilor segmentelor sunt obținute din proiecție în plan.

Punct început	X / Y	Punct sfârșit	X / Y	Lungime segment (** (m)
1	449.801,253 513.872,943	2	449.802,184 513.874,716	2.003
2	449.802,184 513.874,716	3	449.758,398 513.901,009	51.074
3	449.758,398 513.901,009	4	449.736,836 513.916,891	26.78
4	449.736,836 513.916,891	5	449.726,65 513.924,488	12.707
5	449.726,65 513.924,488	6	449.710,209 513.936,752	20.511

Punct început	X / Y	Punct sfârşit	X / Y	Lungime segment (** (m)
6	449.710,209 513.936,752	7	449.673,114 513.964,815	46.514
7	449.673,114 513.964,815	8	449.642,867 513.995,53	43.107
8	449.642,867 513.995,53	9	449.634,19 514.000,499	10.0
9	449.634,19 514.000,499	10	449.612,457 514.010,589	23.961
10	449.612,457 514.010,589	11	449.565,336 514.043,097	57.246
11	449.565,336 514.043,097	12	449.564,732 514.041,108	2.079
12	449.564,732 514.041,108	13	449.611,405 514.009,326	56.466
13	449.611,405 514.009,326	14	449.633,388 513.998,602	24.459
14	449.633,388 513.998,602	15	449.642,066 513.993,633	10.0
15	449.642,066 513.993,633	16	449.672,312 513.962,918	43.107
16	449.672,312 513.962,918	17	449.709,407 513.934,855	46.514
17	449.709,407 513.934,855	18	449.725,848 513.922,592	20.511
18	449.725,848 513.922,592	19	449.735,645 513.915,285	12.221
19	449.735,645 513.915,285	20	449.757,288 513.899,343	26.881
20	449.757,288 513.899,343	1	449.801,253 513.872,943	51.282

** Lungimile segmentelor sunt determinate în planul de proiecție Stereo 70 și sunt rotunjite la 1 milimetru.

*** Distanța dintre puncte este formată din segmente cumulate ce sunt mai mici decât valoarea 1 milimetru.

**DATE DESPRE IMOBILUL NR. 1378**

Oficiul de Cadastru și Publicitate Imobiliară SIBIU
Biroul de Cadastru și Publicitate Imobiliară Medias

A. Partea I. Descrierea imobilului

TEREN Extravilan

Adresa: Jud. Sibiu

Nr. Crt	Nr cadastral Nr. topografic	Suprafața* (mp)	Observații / Referințe
A1		1.579	Sector cadastral:47 Teren neimprejmuit;

B. Partea II. Proprietari și acte

Inscrieri privitoare la dreptul de proprietate și alte drepturi reale	Referințe
/	
Act Normativ nr. 7, din 13/03/1996 emis de PARLAMENTUL ROMANIEI (lege);	
B1	A1
Inscrierea provizorie, drept de PROPRIETATE, dobandit prin Lege, cota actuala 1/1 1) MUNICIPIUL MEDIAȘ , CIF:4240677, proprietar neidentificat	

C. Partea III. SARCINI .

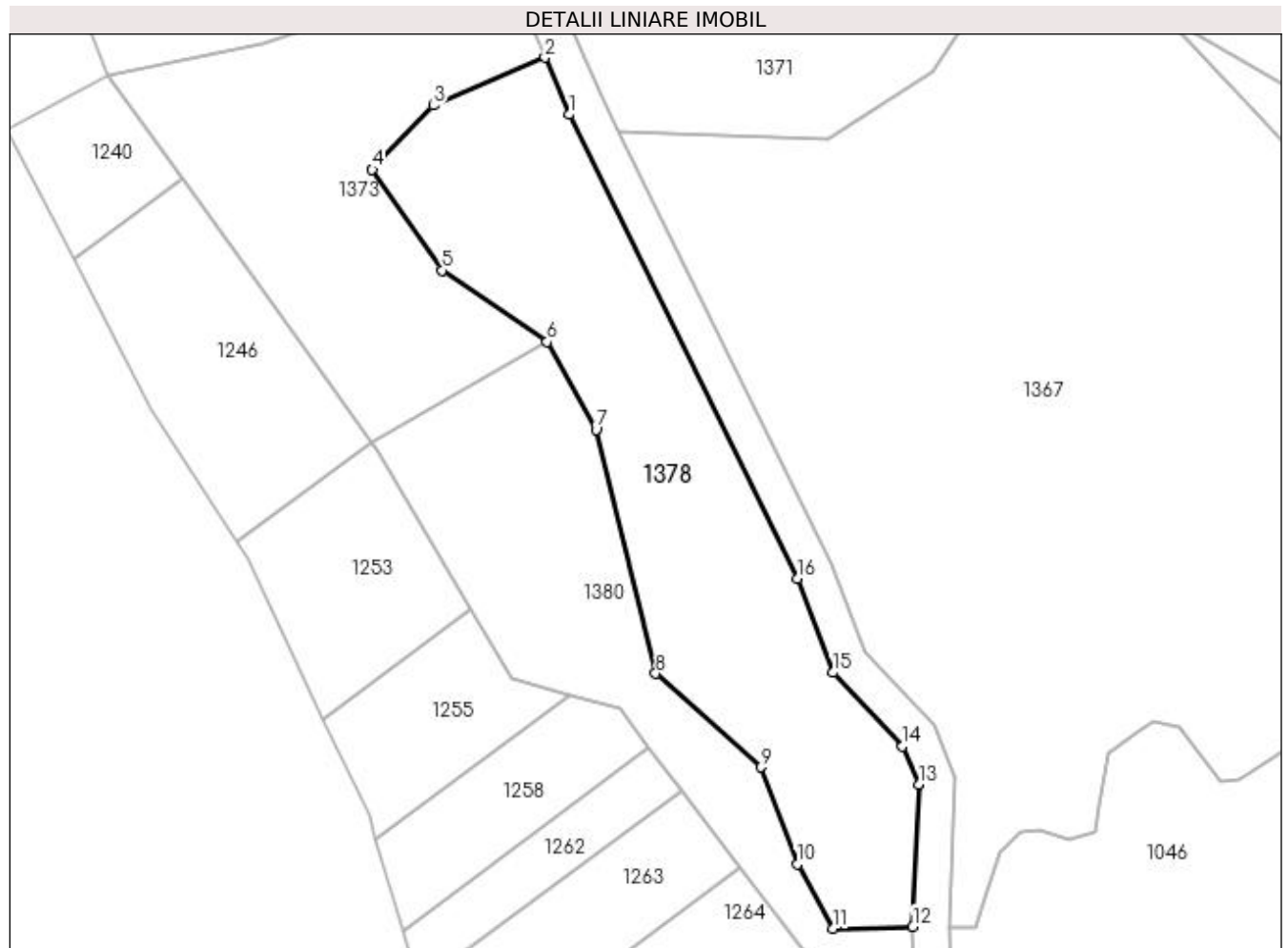
Inscrieri privind dezmembramintele dreptului de proprietate, drepturi reale de garanție și sarcini	Referințe
NU SUNT	

Anexa Nr. 1 La Partea I

Teren

Nr cadastral	Suprafața (mp)*	Observații / Referințe
	1.579	

* Suprafața este determinată în planul de proiecție Stereo 70.



Date referitoare la teren

Crt	Categorie folosință	Intra vilan	Suprafața (mp)	Tarla	Parcelă	Nr. topo	Observații / Referințe
1	faneata	NU	1.579	59	3151	-	

Lungime Segmente

1) Valorile lungimilor segmentelor sunt obținute din proiecție în plan.

Punct început	X / Y	Punct sfârșit	X / Y	Lungime segment (** (m)
1	449.734,451 513.128,261	2	449.731,796 513.134,467	6.75
2	449.731,796 513.134,467	3	449.719,631 513.129,263	13.231
3	449.719,631 513.129,263	4	449.712,985 513.122,266	9.65
4	449.712,985 513.122,266	5	449.720,589 513.111,312	13.334
5	449.720,589 513.111,312	6	449.732,015 513.103,522	13.83

Punct început	X / Y	Punct sfârşit	X / Y	Lungime segment (** (m)
6	449.732,015 513.103,522	7	449.737,359 513.093,961	10.953
7	449.737,359 513.093,961	8	449.743,851 513.067,391	27.352
8	449.743,851 513.067,391	9	449.755,363 513.057,192	15.38
9	449.755,363 513.057,192	10	449.759,28 513.046,637	11.258
10	449.759,28 513.046,637	11	449.763,196 513.039,64	8.019
11	449.763,196 513.039,64	12	449.771,871 513.039,846	8.677
12	449.771,871 513.039,846	13	449.772,499 513.055,348	15.515
13	449.772,499 513.055,348	14	449.770,762 513.059,47	4.473
14	449.770,762 513.059,47	15	449.763,175 513.067,498	11.046
15	449.763,175 513.067,498	16	449.759,261 513.077,744	10.968
16	449.759,261 513.077,744	1	449.734,451 513.128,261	56.281

** Lungimile segmentelor sunt determinate în planul de proiecție Stereo 70 și sunt rotunjite la 1 milimetru.

*** Distanța dintre puncte este formată din segmente cumulate ce sunt mai mici decât valoarea 1 milimetru.

**DATE DESPRE IMOBILUL NR. 1379**

Oficiul de Cadastru și Publicitate Imobiliară SIBIU
Biroul de Cadastru și Publicitate Imobiliară Medias

A. Partea I. Descrierea imobilului

TEREN Extravilan

Adresa: Jud. Sibiu

Nr. Crt	Nr cadastral Nr. topografic	Suprafața* (mp)	Observații / Referințe
A1		1.009	Sector cadastral:47 Teren neimprejmuit;

B. Partea II. Proprietari și acte

Inscrieri privitoare la dreptul de proprietate și alte drepturi reale		Referințe
/		
Act Normativ nr. 7, din 13/03/1996 emis de PARLAMENTUL ROMANIEI (lege);		
B1	Inscrierea provizorie, drept de PROPRIETATE, dobandit prin Lege, cota actuala 1/1 1) MUNICIPIUL MEDIAȘ , CIF:4240677, proprietar neidentificat	A1

C. Partea III. SARCINI .

Inscrieri privind dezmembramintele dreptului de proprietate, drepturi reale de garanție și sarcini	Referințe
NU SUNT	

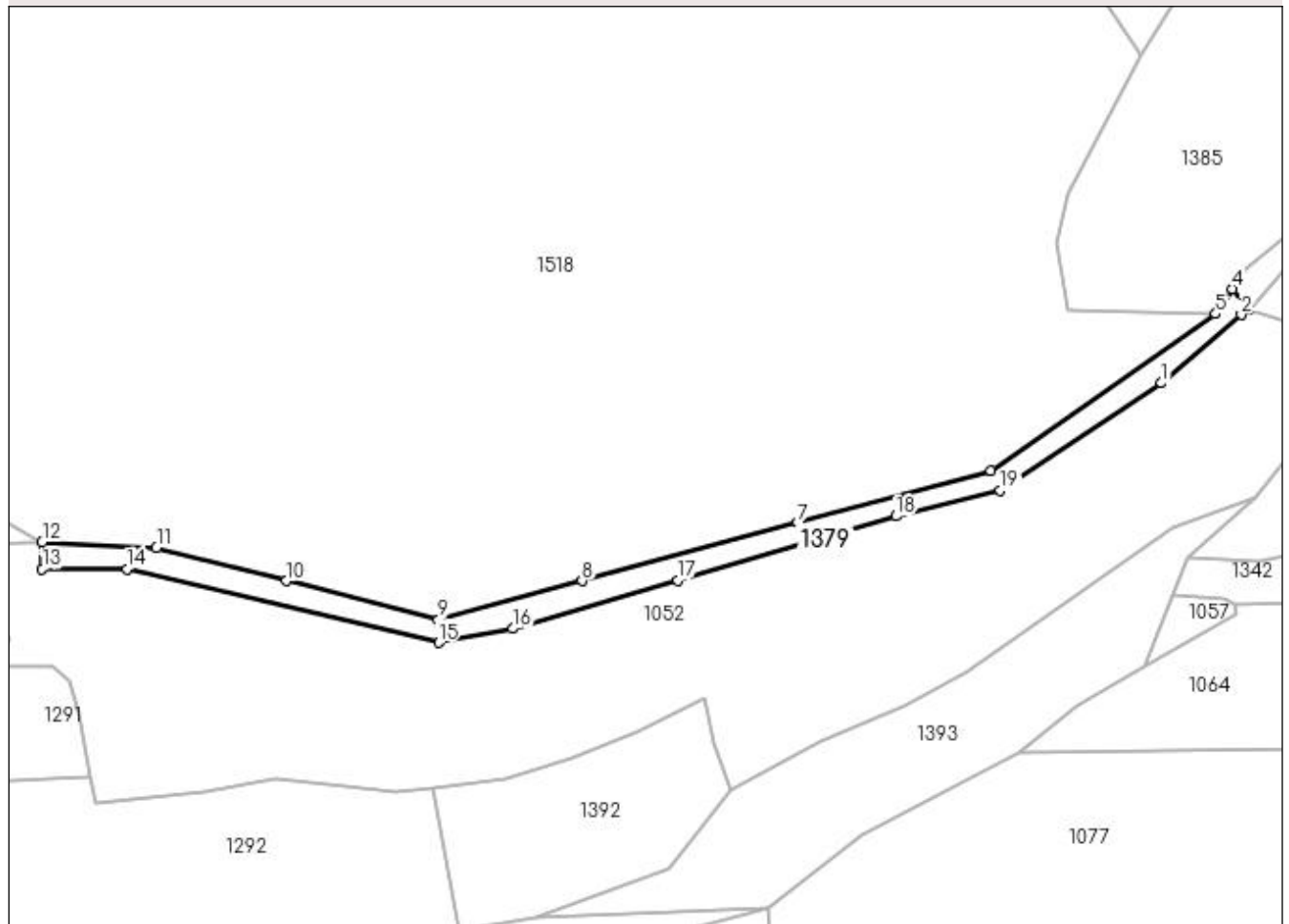
Anexa Nr. 1 La Partea I

Teren

Nr cadastral	Suprafața (mp)*	Observații / Referințe
	1.009	

* Suprafața este determinată în planul de proiecție Stereo 70.

DETALII LINIARE IMOBIL



Date referitoare la teren

Crt	Categorie folosință	Intra vilan	Suprafața (mp)	Tarla	Parcelă	Nr. topo	Observații / Referințe
1	drum	NU	1.009	56	2900	-	

Lungime Segmente

1) Valorile lungimilor segmentelor sunt obținute din proiecție în plan.

Punct început	X / Y	Punct sfârșit	X / Y	Lungime segment (** (m)
1	450.324,056 513.905,256	2	450.338,538 513.917,676	19.078
2	450.338,538 513.917,676	3	450.339,918 513.918,678	1.706
3	450.339,918 513.918,678	4	450.336,968 513.922,374	4.729
4	450.336,968 513.922,374	5	450.333,903 513.917,841	5.472
5	450.333,903 513.917,841	6	450.293,074 513.889,407	49.755

Punct început	X / Y	Punct sfârşit	X / Y	Lungime segment (** (m)
6	450.293,074 513.889,407	7	450.257,956 513.879,919	36.377
7	450.257,956 513.879,919	8	450.218,799 513.869,34	40.56
8	450.218,799 513.869,34	9	450.192,699 513.862,288	27.036
9	450.192,699 513.862,288	10	450.165,084 513.869,34	28.501
10	450.165,084 513.869,34	11	450.141,48 513.875,368	24.362
11	450.141,48 513.875,368	12	450.120,725 513.876,396	20.781
12	450.120,725 513.876,396	13	450.120,725 513.871,492	4.904
13	450.120,725 513.871,492	14	450.136,183 513.871,492	15.458
14	450.136,183 513.871,492	15	450.192,728 513.858,152	58.097
15	450.192,728 513.858,152	16	450.206,255 513.860,671	13.76
16	450.206,255 513.860,671	17	450.236,164 513.869,438	31.167
17	450.236,164 513.869,438	18	450.275,842 513.881,097	41.356
18	450.275,842 513.881,097	19	450.294,789 513.885,727	19.504
19	450.294,789 513.885,727	1	450.324,056 513.905,256	35.185

** Lungimile segmentelor sunt determinate în planul de proiecţie Stereo 70 şi sunt rotunjite la 1 milimetru.

*** Distanţa dintre puncte este formată din segmente cumulate ce sunt mai mici decât valoarea 1 milimetru.

**DATE DESPRE IMOBILUL NR. 1380**

Oficiul de Cadastru și Publicitate Imobiliară SIBIU
Biroul de Cadastru și Publicitate Imobiliară Medias

A. Partea I. Descrierea imobilului

TEREN Extravilan

Adresa: Jud. Sibiu

Nr. Crt	Nr cadastral Nr. topografic	Suprafața* (mp)	Observații / Referințe
A1		1.400	Sector cadastral:47 Teren neimprejmuit;

B. Partea II. Proprietari și acte

Inscrieri privitoare la dreptul de proprietate și alte drepturi reale	Referințe
/	
Act Administrativ nr. 314, din 26/11/2007 emis de CONSILIUL LOCAL MEDIAS (HOTARARE DE CONSILIU);	
B1	A1
Intabulare, drept de PROPRIETATE, dobandit prin Lege, cota actuala 1/1 1) MUNICIPIUL MEDIAȘ DOMENIUL PRIVAT, CIF:4240677	

C. Partea III. SARCINI .

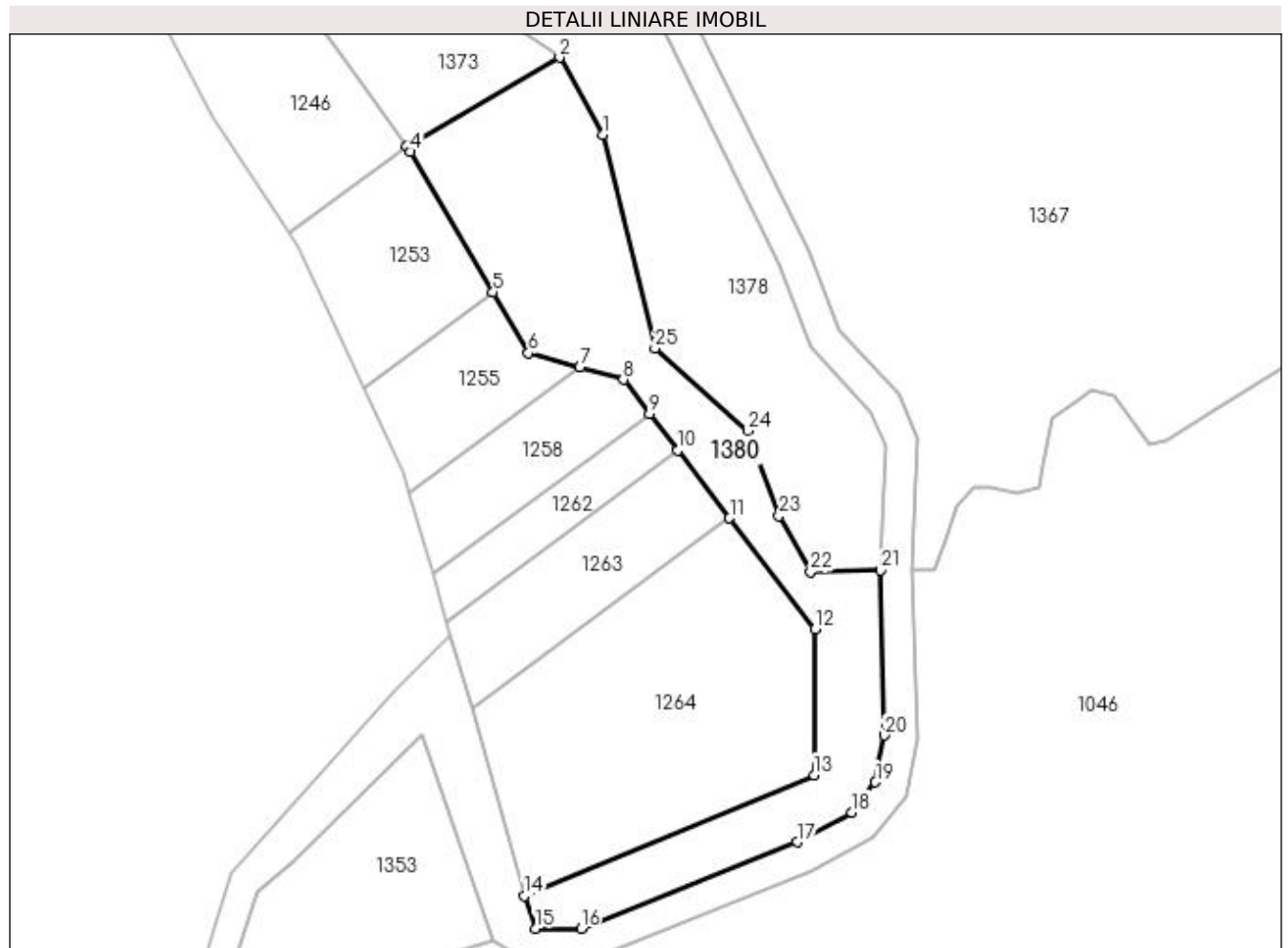
Inscrieri privind dezmembramintele dreptului de proprietate, drepturi reale de garanție și sarcini	Referințe
NU SUNT	

Anexa Nr. 1 La Partea I

Teren

Nr cadastral	Suprafața (mp)*	Observații / Referințe
	1.400	

* Suprafața este determinată în planul de proiecție Stereo 70.



Date referitoare la teren

Crt	Categorie folosință	Intra vilan	Suprafața (mp)	Tarla	Parcelă	Nr. topo	Observații / Referințe
1	faneata	NU	1.400	59	3150	-	

Lungime Segmente

1) Valorile lungimilor segmentelor sunt obținute din proiecție în plan.

Punct început	X / Y	Punct sfârșit	X / Y	Lungime segment (** (m)
1	449.737,359 513.093,961	2	449.732,015 513.103,522	10.953
3	449.712,977 513.092,562	4	449.713,506 513.091,827	0.905
5	449.723,722 513.074,367	6	449.728,124 513.066,844	8.716
7	449.734,522 513.065,042	8	449.739,914 513.063,523	5.602
9	449.743,15 513.059,315	10	449.746,676 513.054,729	5.785

Punct început	X / Y	Punct sfârșit	X / Y	Lungime segment (** (m)
2	449.732,015 513.103,522	3	449.712,977 513.092,562	21.967
4	449.713,506 513.091,827	5	449.723,722 513.074,367	20.23
6	449.728,124 513.066,844	7	449.734,522 513.065,042	6.647
8	449.739,914 513.063,523	9	449.743,15 513.059,315	5.308
10	449.746,676 513.054,729	11	449.753,131 513.046,336	10.589

Punct început	X / Y	Punct sfârşit	X / Y	Lungime segment (** (m)
11	449.753,131 513.046,336	12	449.763,752 513.032,525	17.423
13	449.763,64 513.014,436	14	449.727,642 512.999,404	39.01
15	449.728,999 512.995,375	16	449.734,668 512.995,375	5.669
17	449.761,512 513.006,098	18	449.768,332 513.009,775	7.748
19	449.771,254 513.013,547	20	449.772,382 513.019,351	5.913
21	449.771,871 513.039,846	22	449.763,196 513.039,64	8.677
23	449.759,28 513.046,637	24	449.755,363 513.057,192	11.258
25	449.743,851 513.067,391	1	449.737,359 513.093,961	27.352

Punct început	X / Y	Punct sfârşit	X / Y	Lungime segment (** (m)
12	449.763,752 513.032,525	13	449.763,64 513.014,436	18.09
14	449.727,642 512.999,404	15	449.728,999 512.995,375	4.252
16	449.734,668 512.995,375	17	449.761,512 513.006,098	28.907
18	449.768,332 513.009,775	19	449.771,254 513.013,547	4.771
20	449.772,382 513.019,351	21	449.771,871 513.039,846	20.501
22	449.763,196 513.039,64	23	449.759,28 513.046,637	8.019
24	449.755,363 513.057,192	25	449.743,851 513.067,391	15.38

** Lungimile segmentelor sunt determinate în planul de proiecție Stereo 70 și sunt rotunjite la 1 milimetru.

*** Distanța dintre puncte este formată din segmente cumulate ce sunt mai mici decât valoarea 1 milimetru.

**DATE DESPRE IMOBILUL NR. 1381**

Oficiul de Cadastru și Publicitate Imobiliară SIBIU
Biroul de Cadastru și Publicitate Imobiliară Medias

A. Partea I. Descrierea imobilului

TEREN Extravilan

Adresa: Jud. Sibiu

Nr. Crt	Nr cadastral Nr. topografic	Suprafața* (mp)	Observații / Referințe
A1		3.438	Sector cadastral:47 Teren neimprejmuit;

B. Partea II. Proprietari și acte

Inscrieri privitoare la dreptul de proprietate și alte drepturi reale		Referințe
/		
Act Normativ nr. 7, din 13/03/1996 emis de PARLAMENTUL ROMANIEI (lege);		
B1	Inscrierea provizorie, drept de PROPRIETATE, dobandit prin Lege, cota actuala 1/1 1) MUNICIPIUL MEDIAȘ , CIF:4240677, proprietar neidentificat	A1

C. Partea III. SARCINI .

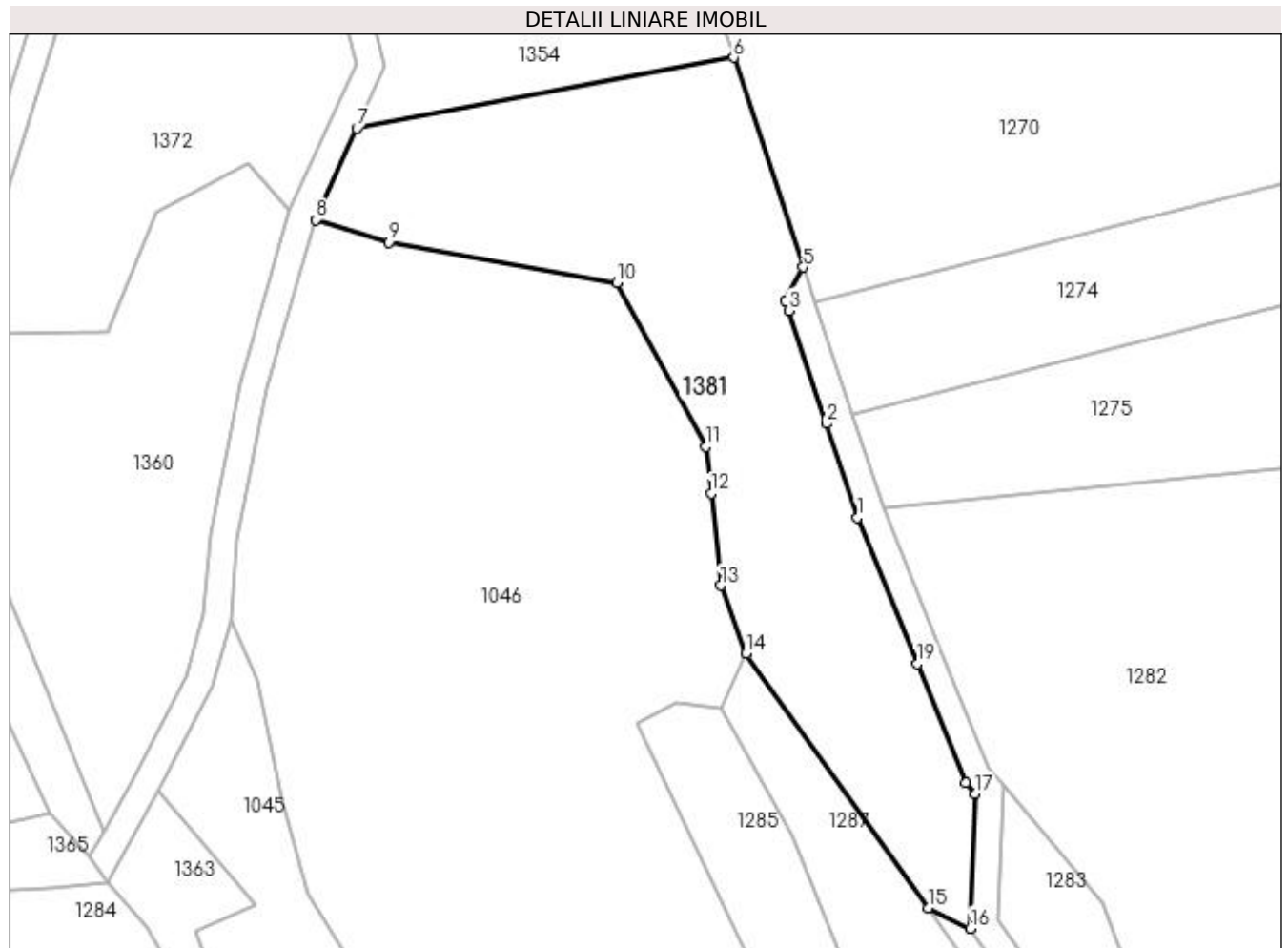
Inscrieri privind dezmembramintele dreptului de proprietate, drepturi reale de garanție și sarcini	Referințe
NU SUNT	

Anexa Nr. 1 La Partea I

Teren

Nr cadastral	Suprafața (mp)*	Observații / Referințe
	3.438	

* Suprafața este determinată în planul de proiecție Stereo 70.



Date referitoare la teren

Crt	Categorie folosință	Intra vilan	Suprafața (mp)	Tarla	Parcelă	Nr. topo	Observații / Referințe
1	faneata	NU	3.438	59	3097/3	-	

Lungime Segmente

1) Valorile lungimilor segmentelor sunt obținute din proiecție în plan.

Punct început	X / Y	Punct sfârșit	X / Y	Lungime segment (** (m)
1	450.388,123 512.877,822	2	450.383,57 512.891,512	14.428
2	450.383,57 512.891,512	3	450.378,09 512.907,986	17.361
3	450.378,09 512.907,986	4	450.377,596 512.909,472	1.566
4	450.377,596 512.909,472	5	450.380,205 512.914,302	5.49
5	450.380,205 512.914,302	6	450.370,047 512.944,84	32.183

Punct început	X / Y	Punct sfârşit	X / Y	Lungime segment (** (m)
6	450.370,047 512.944,84	7	450.315,125 512.934,519	55.884
7	450.315,125 512.934,519	8	450.309,113 512.921,195	14.617
8	450.309,113 512.921,195	9	450.319,811 512.917,941	11.182
9	450.319,811 512.917,941	10	450.353,056 512.912,032	33.766
10	450.353,056 512.912,032	11	450.366,016 512.888,189	27.138
11	450.366,016 512.888,189	12	450.366,751 512.881,32	6.909
12	450.366,751 512.881,32	13	450.368,187 512.867,89	13.506
13	450.368,187 512.867,89	14	450.371,881 512.857,99	10.567
14	450.371,881 512.857,99	15	450.398,383 512.820,943	45.55
15	450.398,383 512.820,943	16	450.404,542 512.817,946	6.85
16	450.404,542 512.817,946	17	450.405,268 512.837,543	19.611
17	450.405,268 512.837,543	18	450.403,882 512.839,206	2.164
18	450.403,882 512.839,206	19	450.396,824 512.856,502	18.681
19	450.396,824 512.856,502	1	450.388,123 512.877,822	23.027

** Lungimile segmentelor sunt determinate în planul de proiecție Stereo 70 și sunt rotunjite la 1 milimetru.

*** Distanța dintre puncte este formată din segmente cumulate ce sunt mai mici decât valoarea 1 milimetru.

**DATE DESPRE IMOBILUL NR. 1382**

Oficiul de Cadastru și Publicitate Imobiliară SIBIU
Biroul de Cadastru și Publicitate Imobiliară Medias

A. Partea I. Descrierea imobilului

TEREN Extravilan

Adresa: Jud. Sibiu

Nr. Crt	Nr cadastral Nr. topografic	Suprafața* (mp)	Observații / Referințe
A1		2.500	Sector cadastral:47 Teren neimprejmuit;

B. Partea II. Proprietari și acte

Inscrieri privitoare la dreptul de proprietate și alte drepturi reale	Referințe
/	
Act Administrativ nr. 314, din 26/11/2007 emis de CONSILIUL LOCAL MEDIAS (HOTARARE DE CONSILIU);	
B1	A1
Intabulare, drept de PROPRIETATE, dobandit prin Lege, cota actuala 1/1 1) MUNICIPIUL MEDIAȘ DOMENIUL PRIVAT, CIF:4240677	

C. Partea III. SARCINI .

Inscrieri privind dezmembramintele dreptului de proprietate, drepturi reale de garanție și sarcini	Referințe
NU SUNT	

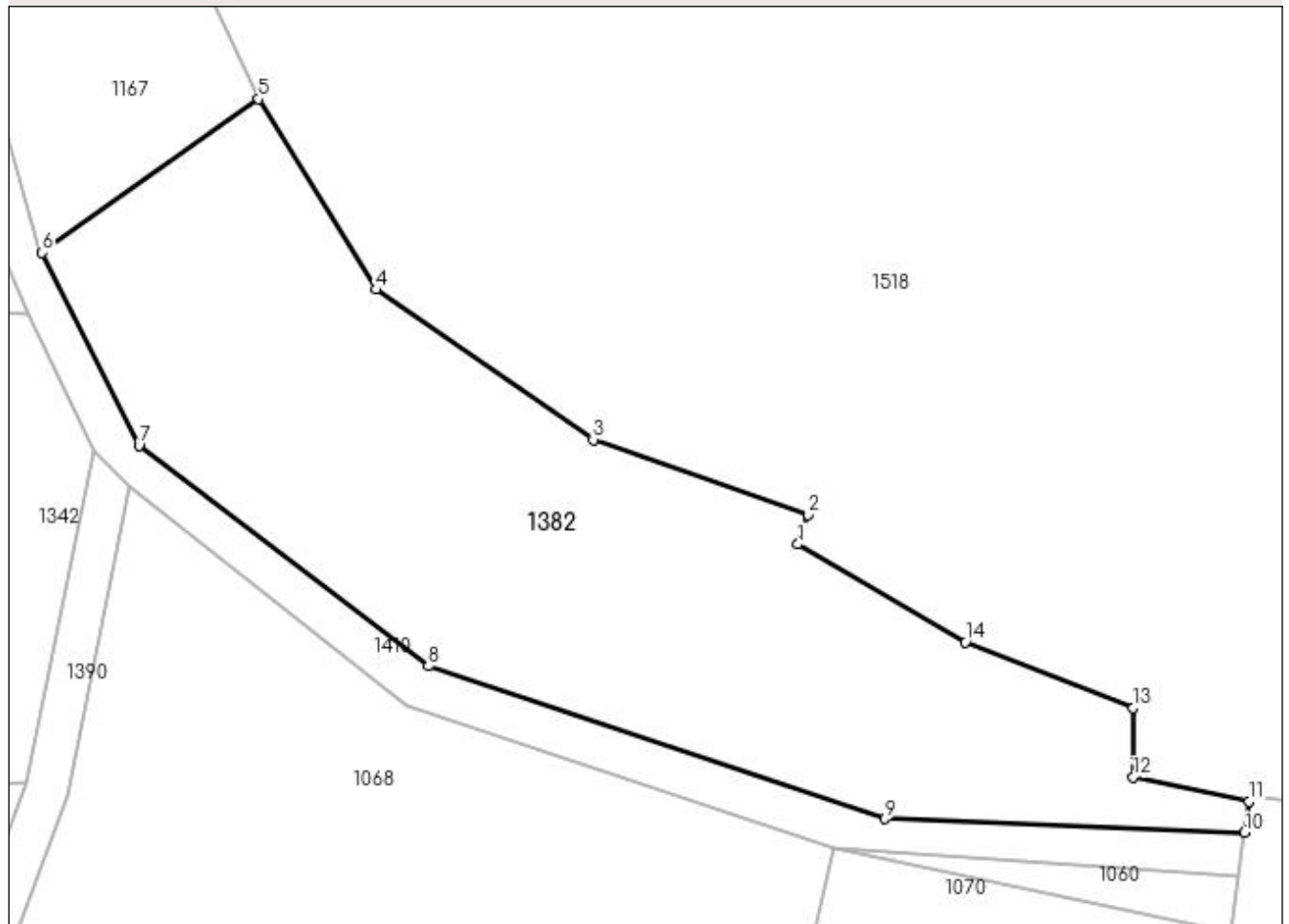
Anexa Nr. 1 La Partea I

Teren

Nr cadastral	Suprafața (mp)*	Observații / Referințe
	2.500	

* Suprafața este determinată în planul de proiecție Stereo 70.

DETALII LINIARE IMOBIL



Date referitoare la teren

Crt	Categorie folosință	Intra vilan	Suprafața (mp)	Tarla	Parcelă	Nr. topo	Observații / Referințe
1	pasune	NU	2.500	59	2999	-	

Lungime Segmente

1) Valorile lungimilor segmentelor sunt obținute din proiecție în plan.

Punct început	X / Y	Punct sfârșit	X / Y	Lungime segment (** (m)
1	450.511,55 513.890,621	2	450.512,507 513.893,359	2.901
2	450.512,507 513.893,359	3	450.492,659 513.900,288	21.022
3	450.492,659 513.900,288	4	450.472,581 513.914,146	24.396
4	450.472,581 513.914,146	5	450.461,751 513.931,76	20.677
5	450.461,751 513.931,76	6	450.441,747 513.917,55	24.537

Punct început	X / Y	Punct sfârşit	X / Y	Lungime segment (** (m)
6	450.441,747 513.917,55	7	450.450,685 513.899,736	19.931
7	450.450,685 513.899,736	8	450.477,421 513.879,364	33.612
8	450.477,421 513.879,364	9	450.519,631 513.865,262	44.504
9	450.519,631 513.865,262	10	450.552,843 513.863,986	33.236
10	450.552,843 513.863,986	11	450.553,235 513.866,851	2.892
11	450.553,235 513.866,851	12	450.542,541 513.869,109	10.93
12	450.542,541 513.869,109	13	450.542,541 513.875,493	6.384
13	450.542,541 513.875,493	14	450.527,046 513.881,58	16.648
14	450.527,046 513.881,58	1	450.511,55 513.890,621	17.94

** Lungimile segmentelor sunt determinate în planul de proiecție Stereo 70 și sunt rotunjite la 1 milimetru.

*** Distanța dintre puncte este formată din segmente cumulate ce sunt mai mici decât valoarea 1 milimetru.

**DATE DESPRE IMOBILUL NR. 1383**

Oficiul de Cadastru și Publicitate Imobiliară SIBIU
Biroul de Cadastru și Publicitate Imobiliară Medias

A. Partea I. Descrierea imobilului

TEREN Extravilan

Adresa: Jud. Sibiu

Nr. Crt	Nr cadastral Nr. topografic	Suprafața* (mp)	Observații / Referințe
A1		3.800	Sector cadastral:47 Teren neimprejmuit;

B. Partea II. Proprietari și acte

Inscrieri privitoare la dreptul de proprietate și alte drepturi reale	Referințe
/	
Act Administrativ nr. 314, din 26/11/2007 emis de CONSILIUL LOCAL MEDIAS (HOTARARE DE CONSILIU);	
B1	A1
Intabulare, drept de PROPRIETATE, dobandit prin Lege, cota actuala 1/1 1) MUNICIPIUL MEDIAȘ DOMENIUL PRIVAT, CIF:4240677	

C. Partea III. SARCINI .

Inscrieri privind dezmembramintele dreptului de proprietate, drepturi reale de garanție și sarcini	Referințe
NU SUNT	

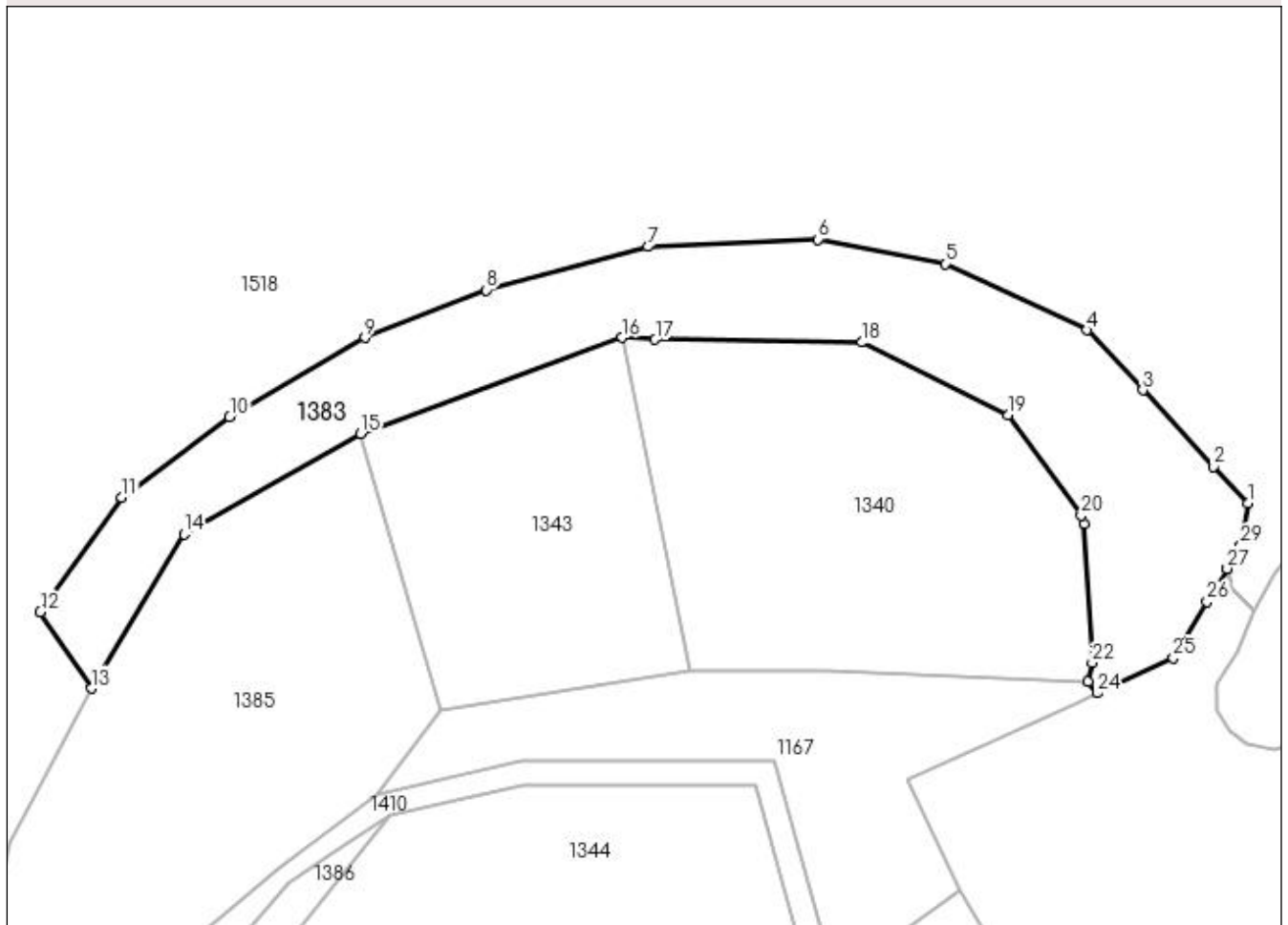
Anexa Nr. 1 La Partea I

Teren

Nr cadastral	Suprafața (mp)*	Observații / Referințe
	3.800	

* Suprafața este determinată în planul de proiecție Stereo 70.

DETALII LINIARE IMOBIL



Date referitoare la teren

Crt	Categorie folosință	Intravilan	Suprafața (mp)	Tarla	Parcelă	Nr. topo	Observații / Referințe
1	pasune	NU	3.800	59	2997/4	-	

Lungime Segmente

1) Valorile lungimilor segmentelor sunt obținute din proiecție în plan.

Punct început	X / Y	Punct sfârșit	X / Y	Lungime segment (** (m)
1	450.508,751 513.994,905	2	450.503,179 514.000,885	8.174
3	450.491,622 514.013,29	4	450.482,522 514.023,056	13.348
5	450.459,444 514.033,878	6	450.438,739 514.037,838	21.08
7	450.411,045 514.036,65	8	450.384,735 514.029,615	27.234
9	450.364,919 514.021,839	10	450.342,88 514.008,96	25.526

Punct început	X / Y	Punct sfârșit	X / Y	Lungime segment (** (m)
2	450.503,179 514.000,885	3	450.491,622 514.013,29	16.954
4	450.482,522 514.023,056	5	450.459,444 514.033,878	25.49
6	450.438,739 514.037,838	7	450.411,045 514.036,65	27.72
8	450.384,735 514.029,615	9	450.364,919 514.021,839	21.287
10	450.342,88 514.008,96	11	450.325,314 513.995,843	21.923

Punct început	X / Y	Punct sfârșit	X / Y	Lungime segment (** (m)
11	450.325,314 513.995,843	12	450.312,042 513.977,172	22.908
13	450.320,35 513.964,72	14	450.335,437 513.989,837	29.299
15	450.364,245 514.006,173	16	450.406,813 514.021,857	45.365
17	450.412,213 514.021,571	18	450.445,864 514.021,079	33.655
19	450.469,683 514.009,25	20	450.481,611 513.992,899	20.239
21	450.482,093 513.991,541	22	450.483,384 513.968,931	22.647
23	450.482,703 513.965,808	24	450.484,164 513.963,985	2.336
25	450.496,619 513.969,738	26	450.502,12 513.978,863	10.655
27	450.505,376 513.984,263	28	450.505,383 513.984,275	0.014
29	450.507,621 513.987,988	1	450.508,751 513.994,905	7.009

Punct început	X / Y	Punct sfârșit	X / Y	Lungime segment (** (m)
12	450.312,042 513.977,172	13	450.320,35 513.964,72	14.97
14	450.335,437 513.989,837	15	450.364,245 514.006,173	33.118
16	450.406,813 514.021,857	17	450.412,213 514.021,571	5.408
18	450.445,864 514.021,079	19	450.469,683 514.009,25	26.595
20	450.481,611 513.992,899	21	450.482,093 513.991,541	1.441
22	450.483,384 513.968,931	23	450.482,703 513.965,808	3.196
24	450.484,164 513.963,985	25	450.496,619 513.969,738	13.719
26	450.502,12 513.978,863	27	450.505,376 513.984,263	6.306
28	450.505,383 513.984,275	29	450.507,621 513.987,988	4.335

** Lungimile segmentelor sunt determinate în planul de proiecție Stereo 70 și sunt rotunjite la 1 milimetru.

*** Distanța dintre puncte este formată din segmente cumulate ce sunt mai mici decât valoarea 1 milimetru.

**DATE DESPRE IMOBILUL NR. 1384**

Oficiul de Cadastru și Publicitate Imobiliară SIBIU
Biroul de Cadastru și Publicitate Imobiliară Medias

A. Partea I. Descrierea imobilului

TEREN Extravilan

Adresa: Jud. Sibiu

Nr. Crt	Nr cadastral Nr. topografic	Suprafața* (mp)	Observații / Referințe
A1		3.600	Sector cadastral:47 Teren neimprejmuit;

B. Partea II. Proprietari și acte

Inscrieri privitoare la dreptul de proprietate și alte drepturi reale	Referințe
/	
Act Administrativ nr. 314, din 26/11/2007 emis de CONSILIUL LOCAL MEDIAS (HOTARARE DE CONSILIU);	
B1	A1
Intabulare, drept de PROPRIETATE, dobandit prin Lege, cota actuala 1/1 1) MUNICIPIUL MEDIAȘ DOMENIUL PRIVAT, CIF:4240677	

C. Partea III. SARCINI .

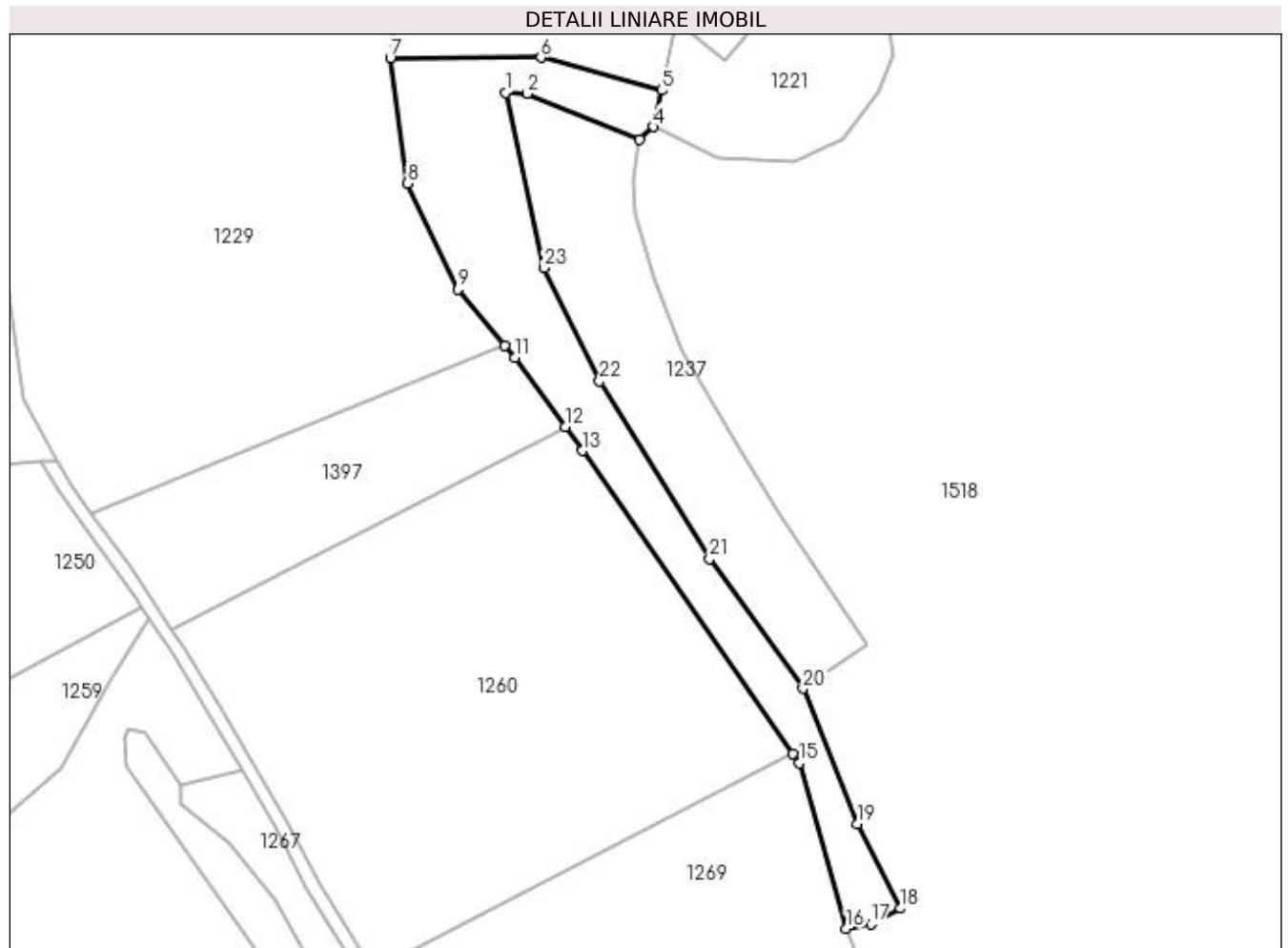
Inscrieri privind dezmembramintele dreptului de proprietate, drepturi reale de garanție și sarcini	Referințe
NU SUNT	

Anexa Nr. 1 La Partea I

Teren

Nr cadastral	Suprafața (mp)*	Observații / Referințe
	3.600	

* Suprafața este determinată în planul de proiecție Stereo 70.



Date referitoare la teren

Crt	Categorie folosință	Intra vilan	Suprafața (mp)	Tarla	Parcelă	Nr. topo	Observații / Referințe
1	faneata	NU	3.600	59	3037	-	

Lungime Segmente

1) Valorile lungimilor segmentelor sunt obținute din proiecție în plan.

Punct început	X / Y	Punct sfârșit	X / Y	Lungime segment (** (m)	Punct început	X / Y	Punct sfârșit	X / Y	Lungime segment (** (m)
1	450.648,493 513.196,896	2	450.653,548 513.196,643	5.061	2	450.653,548 513.196,643	3	450.679,503 513.186,094	28.017
3	450.679,503 513.186,094	4	450.682,708 513.189,051	4.361	4	450.682,708 513.189,051	5	450.684,556 513.197,438	8.588
5	450.684,556 513.197,438	6	450.656,724 513.204,991	28.839	6	450.656,724 513.204,991	7	450.621,941 513.204,881	34.783
7	450.621,941 513.204,881	8	450.625,996 513.176,026	29.139	8	450.625,996 513.176,026	9	450.637,502 513.151,574	27.024
9	450.637,502 513.151,574	10	450.648,424 513.138,585	16.971	10	450.648,424 513.138,585	11	450.650,688 513.135,893	3.517

Punct început	X / Y	Punct sfârșit	X / Y	Lungime segment (** (m)
11	450.650,688 513.135,893	12	450.662,285 513.119,965	19.702
13	450.666,312 513.114,434	14	450.714,816 513.044,566	85.054
15	450.716,27 513.042,472	16	450.727,135 513.004,348	39.642
17	450.732,78 513.005,44	18	450.739,667 513.008,974	7.741
19	450.729,644 513.028,506	20	450.717,136 513.059,613	33.527
21	450.695,58 513.089,475	22	450.670,238 513.130,407	48.142
23	450.657,464 513.156,531	1	450.648,493 513.196,896	41.349

Punct început	X / Y	Punct sfârșit	X / Y	Lungime segment (** (m)
12	450.662,285 513.119,965	13	450.666,312 513.114,434	6.843
14	450.714,816 513.044,566	15	450.716,27 513.042,472	2.549
16	450.727,135 513.004,348	17	450.732,78 513.005,44	5.75
18	450.739,667 513.008,974	19	450.729,644 513.028,506	21.954
20	450.717,136 513.059,613	21	450.695,58 513.089,475	36.83
22	450.670,238 513.130,407	23	450.657,464 513.156,531	29.08

** Lungimile segmentelor sunt determinate în planul de proiecție Stereo 70 și sunt rotunjite la 1 milimetru.

*** Distanța dintre puncte este formată din segmente cumulate ce sunt mai mici decât valoarea 1 milimetru.

**DATE DESPRE IMOBILUL NR. 1385**

Oficiul de Cadastru și Publicitate Imobiliară SIBIU
Biroul de Cadastru și Publicitate Imobiliară Medias

A. Partea I. Descrierea imobilului

TEREN Extravilan

Adresa: Jud. Sibiu

Nr. Crt	Nr cadastral Nr. topografic	Suprafața* (mp)	Observații / Referințe
A1		3.600	Sector cadastral:47 Teren neimprejmuit;

B. Partea II. Proprietari și acte

Inscrieri privitoare la dreptul de proprietate și alte drepturi reale	Referințe
/	
Act Administrativ nr. 702/6, din 22/05/1995 emis de CJSDPAT SIBIU (TITLU DE PROPRIETATE);	
B1	A1
Intabulare, drept de PROPRIETATE, dobândit prin Reconstituire, cota actuala 1/1 1) POPA NICOLAE	

C. Partea III. SARCINI .

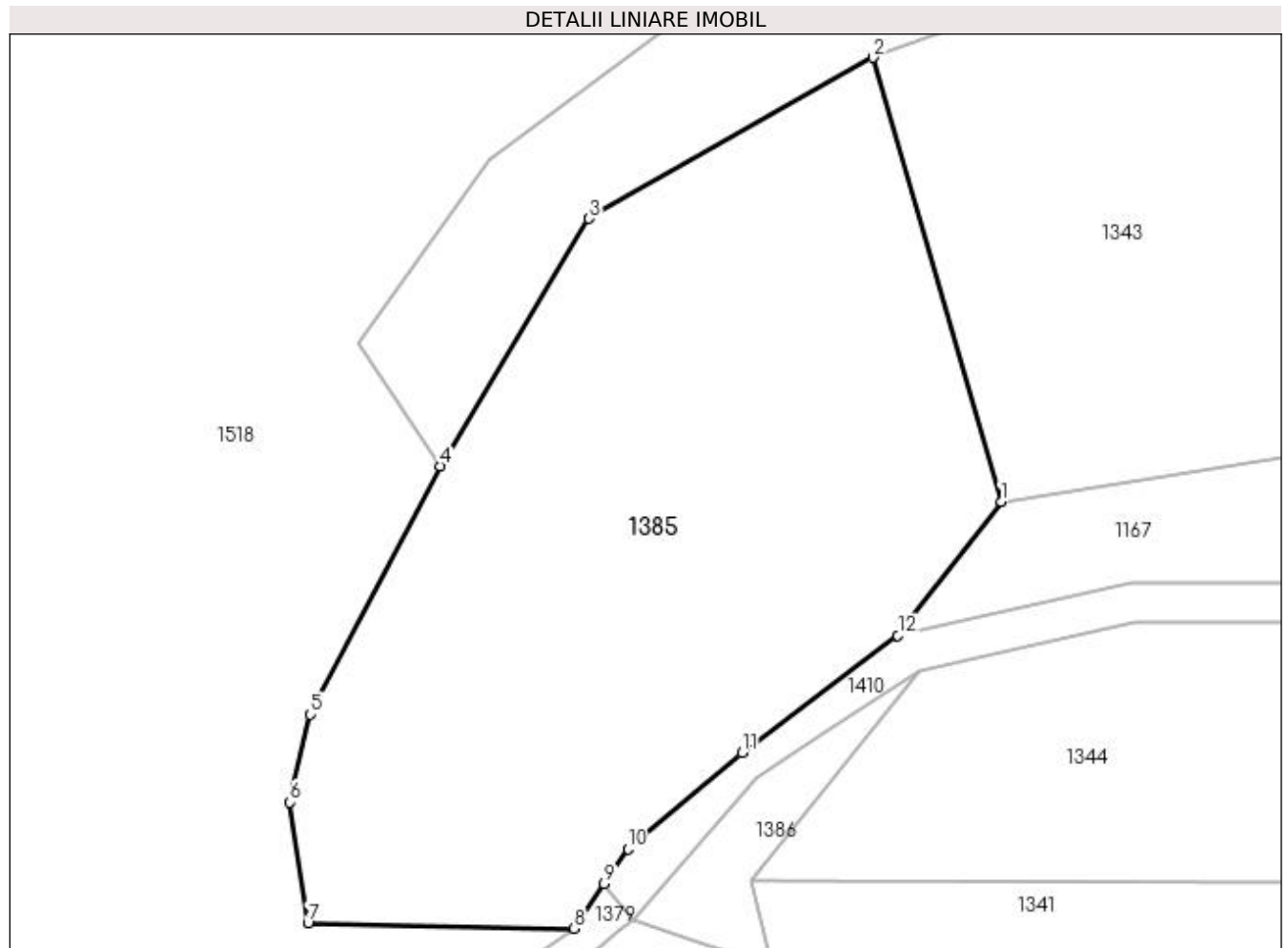
Inscrieri privind dezmembramintele dreptului de proprietate, drepturi reale de garanție și sarcini	Referințe
NU SUNT	

Anexa Nr. 1 La Partea I

Teren

Nr cadastral	Suprafața (mp)*	Observații / Referințe
	3.600	

* Suprafața este determinată în planul de proiecție Stereo 70.



Date referitoare la teren

Crt	Categorie folosință	Intra vilan	Suprafața (mp)	Tarla	Parcelă	Nr. topo	Observații / Referințe
1	arabil	NU	3.600	59	2997/3	-	

Lungime Segmente

1) Valorile lungimilor segmentelor sunt obținute din proiecție în plan.

Punct început	X / Y	Punct sfârșit	X / Y	Lungime segment (** (m)
1	450.377,259 513.961,144	2	450.364,245 514.006,173	46.872
2	450.364,245 514.006,173	3	450.335,437 513.989,837	33.118
3	450.335,437 513.989,837	4	450.320,35 513.964,72	29.299
4	450.320,35 513.964,72	5	450.307,162 513.939,535	28.429
5	450.307,162 513.939,535	6	450.305,057 513.930,616	9.164

Punct început	X / Y	Punct sfârșit	X / Y	Lungime segment (** (m)
6	450.305,057 513.930,616	7	450.306,898 513.918,402	12.352
7	450.306,898 513.918,402	8	450.333,903 513.917,841	27.011
8	450.333,903 513.917,841	9	450.336,968 513.922,374	5.472
9	450.336,968 513.922,374	10	450.339,37 513.925,926	4.287
10	450.339,37 513.925,926	11	450.350,968 513.935,667	15.146
11	450.350,968 513.935,667	12	450.366,773 513.947,556	19.777
12	450.366,773 513.947,556	1	450.377,259 513.961,144	17.164

** Lungimile segmentelor sunt determinate în planul de proiecție Stereo 70 și sunt rotunjite la 1 milimetru.

*** Distanța dintre puncte este formată din segmente cumulate ce sunt mai mici decât valoarea 1 milimetru.

**DATE DESPRE IMOBILUL NR. 1386**

Oficiul de Cadastru și Publicitate Imobiliară SIBIU
Biroul de Cadastru și Publicitate Imobiliară Medias

A. Partea I. Descrierea imobilului

TEREN Extravilan

Adresa: Jud. Sibiu

Nr. Crt	Nr cadastral Nr. topografic	Suprafața* (mp)	Observații / Referințe
A1		200	Sector cadastral:47 Teren neimprejmuit;

B. Partea II. Proprietari și acte

Inscrieri privitoare la dreptul de proprietate și alte drepturi reale	Referințe
/	
Act Administrativ nr. 314, din 26/11/2007 emis de CONSILIUL LOCAL MEDIAS (HOTARARE DE CONSILIU);	
B1	A1
Intabulare, drept de PROPRIETATE, dobandit prin Lege, cota actuala 1/1 1) MUNICIPIUL MEDIAȘ DOMENIUL PRIVAT, CIF:4240677	

C. Partea III. SARCINI .

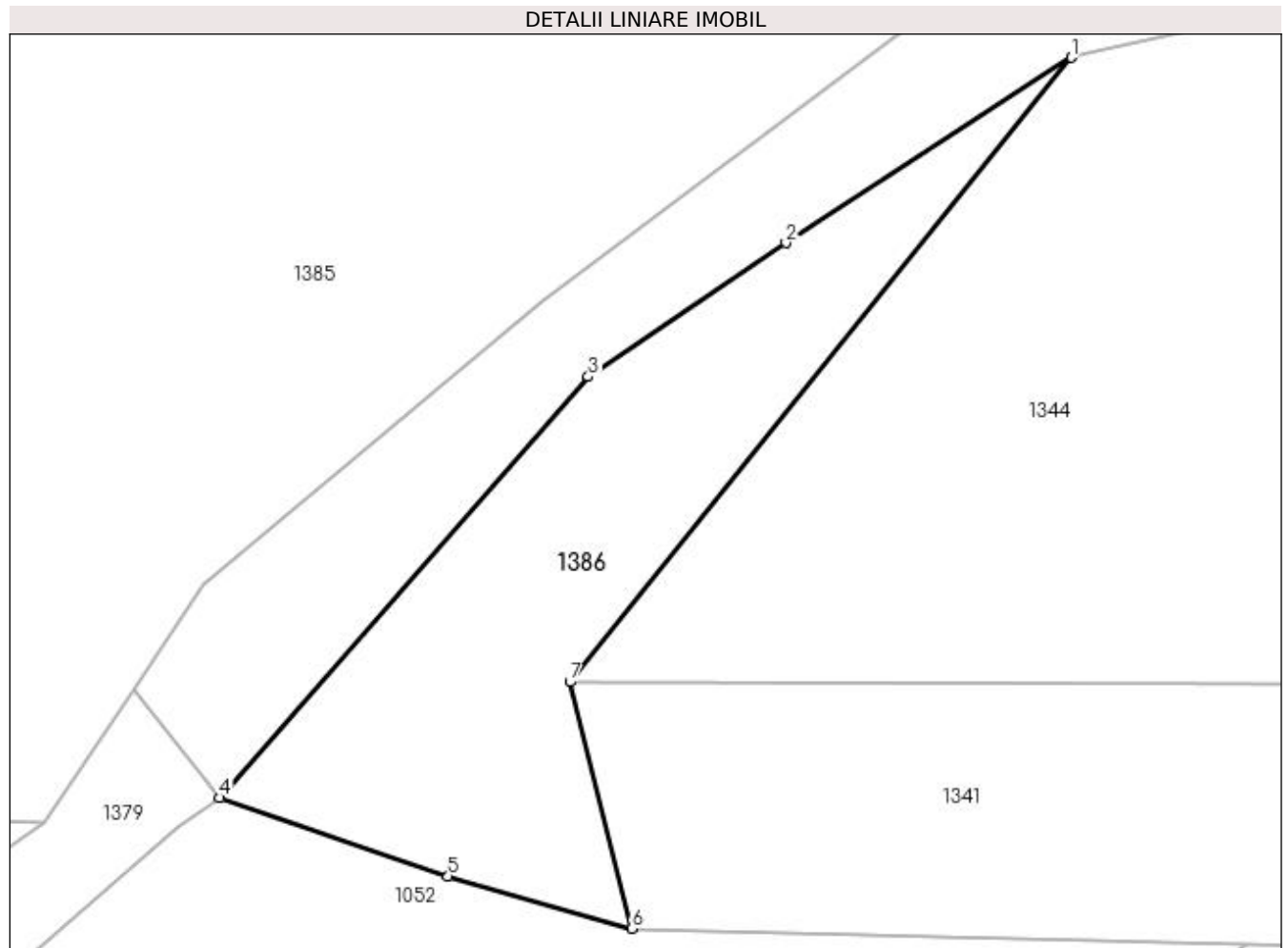
Inscrieri privind dezmembramintele dreptului de proprietate, drepturi reale de garanție și sarcini	Referințe
NU SUNT	

Anexa Nr. 1 La Partea I

Teren

Nr cadastral	Suprafața (mp)*	Observații / Referințe
	200	

* Suprafața este determinată în planul de proiecție Stereo 70.



Date referitoare la teren

Crt	Categorie folosință	Intravilan	Suprafața (mp)	Tarla	Parcelă	Nr. topo	Observații / Referințe
1	pasune	NU	200	59	2978/12	-	NR PARCELA 2978/1 GRESIT IN HCL

Lungime Segmente

1) Valorile lungimilor segmentelor sunt obținute din proiecție în plan.

Punct început	X / Y	Punct sfârșit	X / Y	Lungime segment (** (m)
1	450.369,015 513.943,96	2	450.359,265 513.937,628	11.626
2	450.359,265 513.937,628	3	450.352,516 513.933,056	8.152
3	450.352,516 513.933,056	4	450.339,918 513.918,678	19.116
4	450.339,918 513.918,678	5	450.347,719 513.916,008	8.245
5	450.347,719 513.916,008	6	450.353,993 513.914,217	6.525

Punct început	X / Y	Punct sfârșit	X / Y	Lungime segment (** (m)
6	450.353,993 513.914,217	7	450.351,884 513.922,64	8.683
7	450.351,884 513.922,64	1	450.369,015 513.943,96	27.35

** Lungimile segmentelor sunt determinate în planul de proiecție Stereo 70 și sunt rotunjite la 1 milimetru.

*** Distanța dintre puncte este formată din segmente cumulate ce sunt mai mici decât valoarea 1 milimetru.

**DATE DESPRE IMOBILUL NR. 1387**

Oficiul de Cadastru și Publicitate Imobiliară SIBIU
Biroul de Cadastru și Publicitate Imobiliară Medias

A. Partea I. Descrierea imobilului

TEREN Extravilan

Adresa: Jud. Sibiu

Nr. Crt	Nr cadastral Nr. topografic	Suprafața* (mp)	Observații / Referințe
A1	114850	2.100	Sector cadastral:47 Teren neimprejmuit;

B. Partea II. Proprietari și acte

Inscrieri privitoare la dreptul de proprietate și alte drepturi reale	Referințe
3128 / 19/02/2020	
Act Notarial nr. 268, din 18/02/2020 emis de GĂITAN IOANA-CRISTINA (contract de vanzare-cumparare);	
B1	A1
Intabulare, drept de PROPRIETATE, dobandit prin Conventie, cota actuala 1/1 1) BUCȘA PAUL, necăsătorit, bun propriu	

C. Partea III. SARCINI .

Inscrieri privind dezmembramintele dreptului de proprietate, drepturi reale de garanție și sarcini	Referințe
NU SUNT	

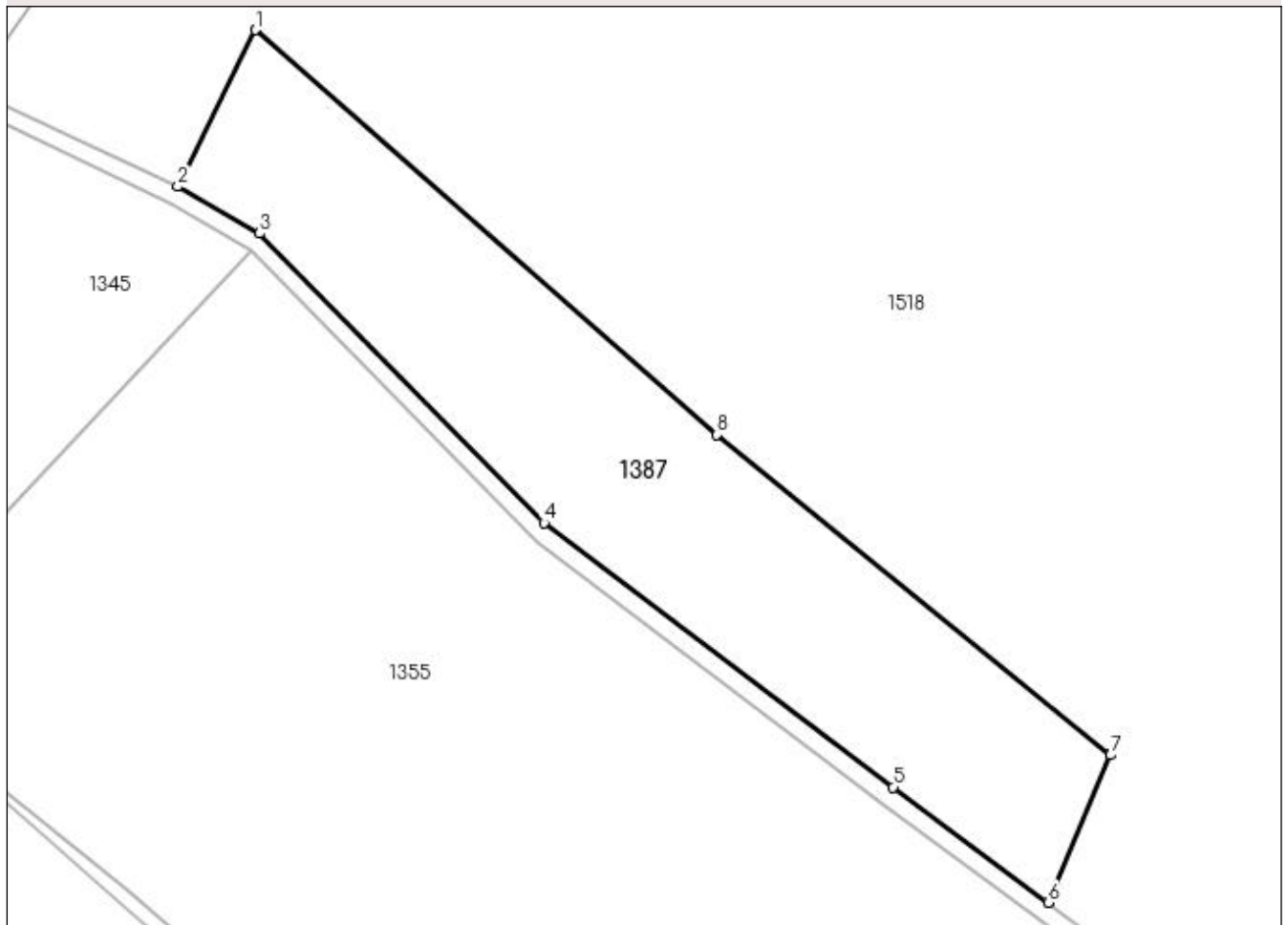
Anexa Nr. 1 La Partea I

Teren

Nr cadastral	Suprafața (mp)*	Observații / Referințe
114850	2.100	

* Suprafața este determinată în planul de proiecție Stereo 70.

DETALII LINIARE IMOBIL



Date referitoare la teren

Crt	Categorie folosință	Intravilan	Suprafața (mp)	Tarla	Parcelă	Nr. topo	Observații / Referințe
1	arabil	NU	2.100	56	2887/1/2	-	

Lungime Segmente

1) Valorile lungimilor segmentelor sunt obținute din proiecție în plan.

Punct început	X / Y	Punct sfârșit	X / Y	Lungime segment (** (m)
1	449.642,435 514.017,131	2	449.634,19 514.000,499	18.563
2	449.634,19 514.000,499	3	449.642,867 513.995,53	10.0
3	449.642,867 513.995,53	4	449.673,114 513.964,815	43.107
4	449.673,114 513.964,815	5	449.710,209 513.936,752	46.514
5	449.710,209 513.936,752	6	449.726,65 513.924,488	20.511

Punct început	X / Y	Punct sfârșit	X / Y	Lungime segment (** (m)
6	449.726,65 513.924,488	7	449.733,268 513.940,144	16.996
7	449.733,268 513.940,144	8	449.691,466 513.974,171	53.901
8	449.691,466 513.974,171	1	449.642,435 514.017,131	65.189

** Lungimile segmentelor sunt determinate în planul de proiecție Stereo 70 și sunt rotunjite la 1 milimetru.

*** Distanța dintre puncte este formată din segmente cumulate ce sunt mai mici decât valoarea 1 milimetru.

**DATE DESPRE IMOBILUL NR. 1388**

Oficiul de Cadastru și Publicitate Imobiliară SIBIU
Biroul de Cadastru și Publicitate Imobiliară Medias

A. Partea I. Descrierea imobilului

TEREN Extravilan

Adresa: Jud. Sibiu

Nr. Crt	Nr cadastral Nr. topografic	Suprafața* (mp)	Observații / Referințe
A1		1.452	Sector cadastral:47 Teren neimprejmuit;

B. Partea II. Proprietari și acte

Inscrieri privitoare la dreptul de proprietate și alte drepturi reale	Referințe
/	
Act Normativ nr. 7, din 13/03/1996 emis de PARLAMENTUL ROMANIEI (lege);	
B1	A1
Inscrierea provizorie, drept de PROPRIETATE, dobandit prin Lege, cota actuala 1/1 1) MUNICIPIUL MEDIAȘ , CIF:4240677, proprietar neidentificat	

C. Partea III. SARCINI .

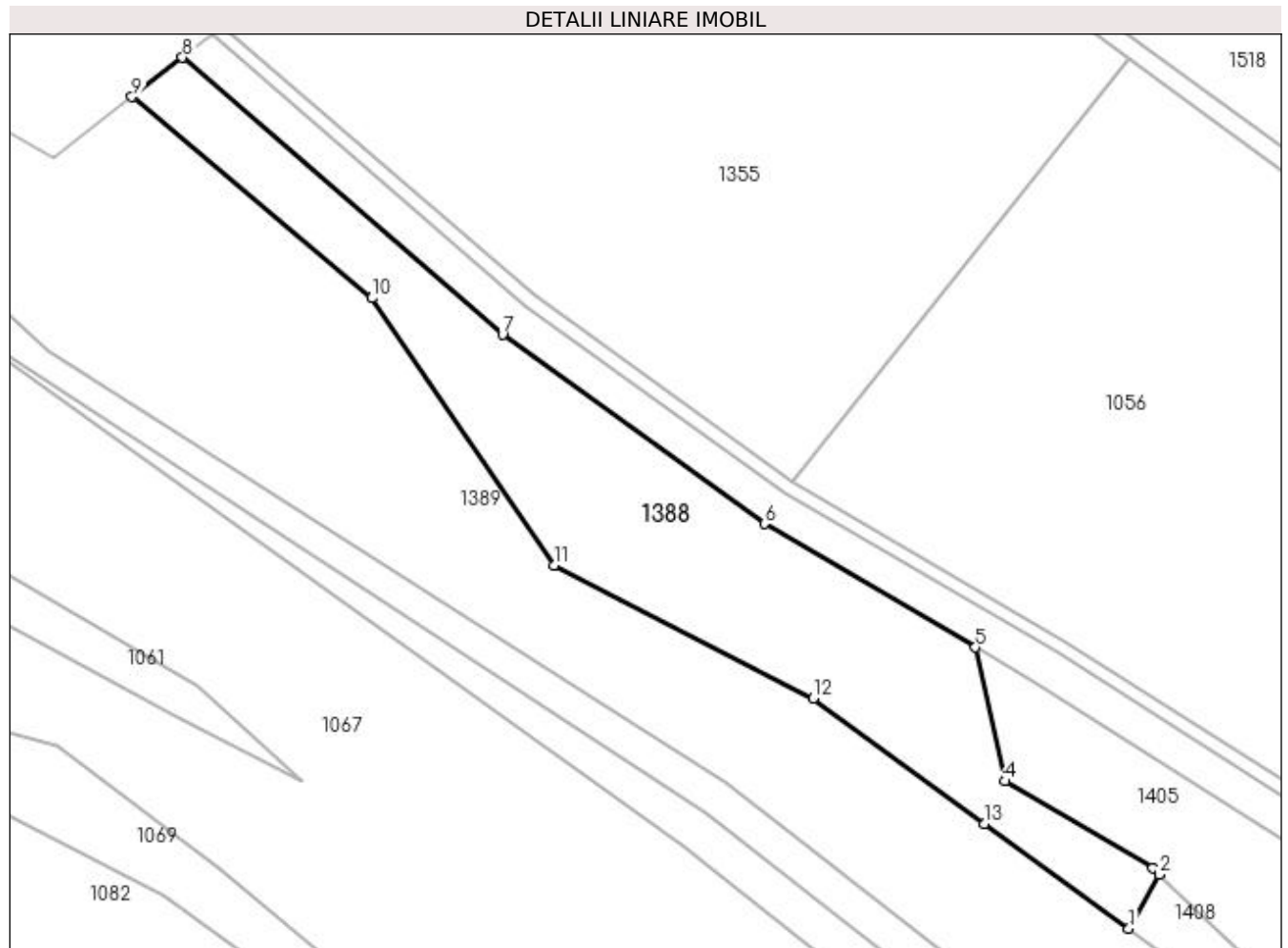
Inscrieri privind dezmembramintele dreptului de proprietate, drepturi reale de garanție și sarcini	Referințe
NU SUNT	

Anexa Nr. 1 La Partea I

Teren

Nr cadastral	Suprafața (mp)*	Observații / Referințe
	1.452	

* Suprafața este determinată în planul de proiecție Stereo 70.



Date referitoare la teren

Crt	Categorie folosință	Intra vilan	Suprafața (mp)	Tarla	Parcelă	Nr. topo	Observații / Referințe
1	faneata	NU	1.452	59	3017	-	

Lungime Segmente

1) Valorile lungimilor segmentelor sunt obținute din proiecție în plan.

Punct început	X / Y	Punct sfârșit	X / Y	Lungime segment (** (m)
1	449.735,596 513.820,625	2	449.738,868 513.826,511	6.734
2	449.738,868 513.826,511	3	449.738,177 513.827,179	0.961
3	449.738,177 513.827,179	4	449.722,123 513.836,649	18.639
4	449.722,123 513.836,649	5	449.718,89 513.851,185	14.892
5	449.718,89 513.851,185	6	449.695,924 513.864,636	26.616

Punct început	X / Y	Punct sfârşit	X / Y	Lungime segment (** (m)
6	449.695,924 513.864,636	7	449.667,43 513.885,201	35.139
7	449.667,43 513.885,201	8	449.632,59 513.915,329	46.06
8	449.632,59 513.915,329	9	449.627,112 513.911,047	6.953
9	449.627,112 513.911,047	10	449.653,228 513.889,172	34.067
10	449.653,228 513.889,172	11	449.673,025 513.860,118	35.157
11	449.673,025 513.860,118	12	449.701,238 513.845,625	31.718
12	449.701,238 513.845,625	13	449.719,881 513.832,024	23.077
13	449.719,881 513.832,024	1	449.735,596 513.820,625	19.414

** Lungimile segmentelor sunt determinate în planul de proiecție Stereo 70 și sunt rotunjite la 1 milimetru.

*** Distanța dintre puncte este formată din segmente cumulate ce sunt mai mici decât valoarea 1 milimetru.

**DATE DESPRE IMOBILUL NR. 1389**

Oficiul de Cadastru și Publicitate Imobiliară SIBIU
Biroul de Cadastru și Publicitate Imobiliară Medias

A. Partea I. Descrierea imobilului

TEREN Extravilan

Adresa: Jud. Sibiu

Nr. Crt	Nr cadastral Nr. topografic	Suprafața* (mp)	Observații / Referințe
A1		3.411	Sector cadastral:47 Teren neimprejmuit;

B. Partea II. Proprietari și acte

Inscrieri privitoare la dreptul de proprietate și alte drepturi reale	Referințe
/	
Act Normativ nr. 7, din 13/03/1996 emis de PARLAMENTUL ROMANIEI (lege);	
B1	A1
Inscrierea provizorie, drept de PROPRIETATE, dobandit prin Lege, cota actuala 1/1 1) MUNICIPIUL MEDIAȘ , CIF:4240677, proprietar neidentificat	

C. Partea III. SARCINI .

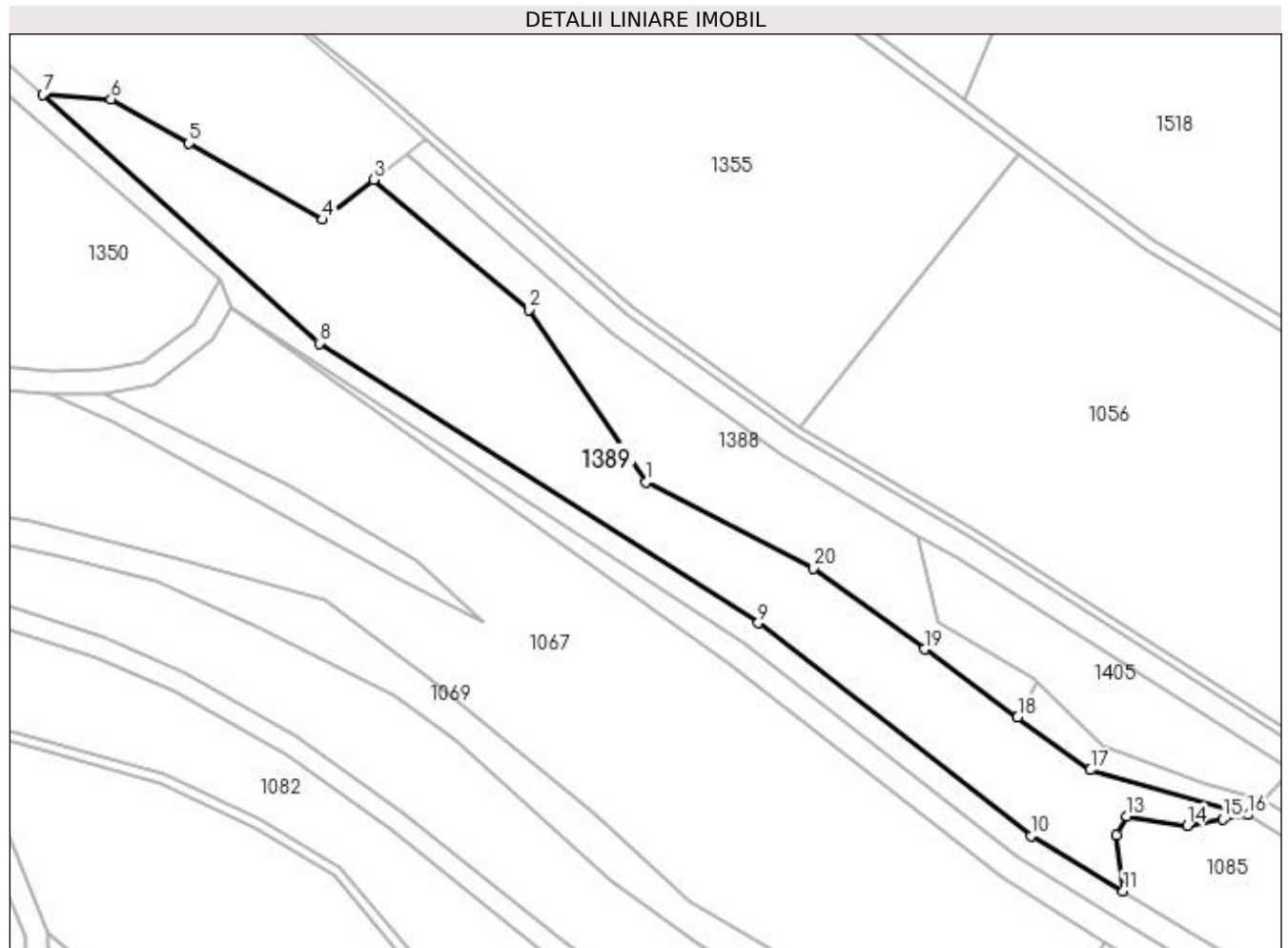
Inscrieri privind dezmembramintele dreptului de proprietate, drepturi reale de garanție și sarcini	Referințe
NU SUNT	

Anexa Nr. 1 La Partea I

Teren

Nr cadastral	Suprafața (mp)*	Observații / Referințe
	3.411	

* Suprafața este determinată în planul de proiecție Stereo 70.



Date referitoare la teren

Crt	Categorie folosință	Intra vilan	Suprafața (mp)	Tarla	Parcelă	Nr. topo	Observații / Referințe
1	faneata	NU	3.411	59	3016	-	

Lungime Segmente

1) Valorile lungimilor segmentelor sunt obținute din proiecție în plan.

Punct început	X / Y	Punct sfârșit	X / Y	Lungime segment (** (m)
1	449.673,025 513.860,118	2	449.653,228 513.889,172	35.157
2	449.653,228 513.889,172	3	449.627,112 513.911,047	34.067
3	449.627,112 513.911,047	4	449.618,54 513.904,347	10.88
4	449.618,54 513.904,347	5	449.595,985 513.917,166	25.943
5	449.595,985 513.917,166	6	449.582,863 513.924,623	15.093

Punct început	X / Y	Punct sfârşit	X / Y	Lungime segment (** (m)
6	449.582,863 513.924,623	7	449.571,408 513.925,351	11.478
7	449.571,408 513.925,351	8	449.617,923 513.883,523	62.556
8	449.617,923 513.883,523	9	449.691,908 513.836,463	87.684
9	449.691,908 513.836,463	10	449.737,862 513.800,61	58.286
10	449.737,862 513.800,61	11	449.753,386 513.791,295	18.104
11	449.753,386 513.791,295	12	449.752,297 513.800,77	9.538
12	449.752,297 513.800,77	13	449.754,022 513.803,897	3.571
13	449.754,022 513.803,897	14	449.764,176 513.802,366	10.269
14	449.764,176 513.802,366	15	449.770,179 513.803,387	6.089
15	449.770,179 513.803,387	16	449.774,39 513.804,131	4.277
16	449.774,39 513.804,131	17	449.747,881 513.811,714	27.573
17	449.747,881 513.811,714	18	449.735,596 513.820,625	15.177
18	449.735,596 513.820,625	19	449.719,881 513.832,024	19.414
19	449.719,881 513.832,024	20	449.701,238 513.845,625	23.077
20	449.701,238 513.845,625	1	449.673,025 513.860,118	31.718

** Lungimile segmentelor sunt determinate în planul de proiecție Stereo 70 și sunt rotunjite la 1 milimetru.

*** Distanța dintre puncte este formată din segmente cumulate ce sunt mai mici decât valoarea 1 milimetru.

**DATE DESPRE IMOBILUL NR. 1390**

Oficiul de Cadastru și Publicitate Imobiliară SIBIU
Biroul de Cadastru și Publicitate Imobiliară Medias

A. Partea I. Descrierea imobilului

TEREN Extravilan

Adresa: Jud. Sibiu

Nr. Crt	Nr cadastral Nr. topografic	Suprafața* (mp)	Observații / Referințe
A1		682	Sector cadastral:47 Teren neimprijmit;

B. Partea II. Proprietari și acte

Inscrieri privitoare la dreptul de proprietate și alte drepturi reale	Referințe
/	
Act Normativ nr. 7, din 13/03/1996 emis de PARLAMENTUL ROMANIEI (lege);	
B1	A1
Inscrierea provizorie, drept de PROPRIETATE, dobandit prin Lege, cota actuala 1/1 1) MUNICIPIUL MEDIAȘ , CIF:4240677, proprietar neidentificat	

C. Partea III. SARCINI .

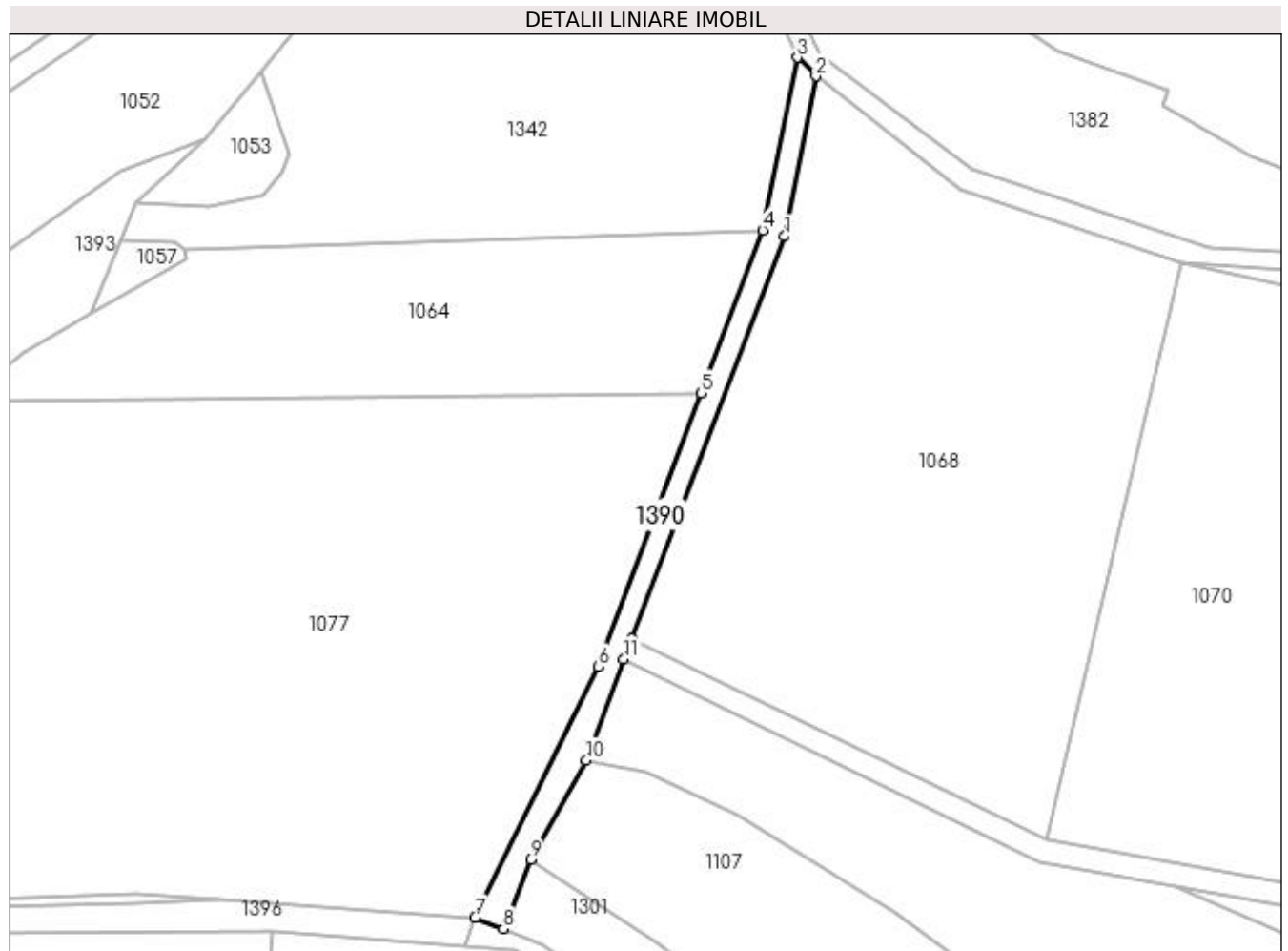
Inscrieri privind dezmembramintele dreptului de proprietate, drepturi reale de garanție și sarcini	Referințe
NU SUNT	

Anexa Nr. 1 La Partea I

Teren

Nr cadastral	Suprafața (mp)*	Observații / Referințe
	682	

* Suprafața este determinată în planul de proiecție Stereo 70.



Date referitoare la teren

Crt	Categorie folosință	Intra vilan	Suprafața (mp)	Tarla	Parcelă	Nr. topo	Observații / Referințe
1	drum	NU	682	59	2998/2	-	

Lungime Segmente

1) Valorile lungimilor segmentelor sunt obținute din proiecție în plan.

Punct început	X / Y	Punct sfârșit	X / Y	Lungime segment (** (m)
1	450.444,169 513.867,446	2	450.449,74 513.895,892	28.987
2	450.449,74 513.895,892	3	450.446,501 513.899,22	4.644
3	450.446,501 513.899,22	4	450.440,312 513.868,557	31.281
4	450.440,312 513.868,557	5	450.429,343 513.839,585	30.979
5	450.429,343 513.839,585	6	450.411,017 513.790,978	51.947

Punct început	X / Y	Punct sfârșit	X / Y	Lungime segment (** (m)
6	450.411,017 513.790,978	7	450.389,165 513.746,377	49.666
7	450.389,165 513.746,377	8	450.394,173 513.744,401	5.384
8	450.394,173 513.744,401	9	450.399,017 513.756,678	13.198
9	450.399,017 513.756,678	10	450.408,914 513.774,379	20.28
10	450.408,914 513.774,379	11	450.415,614 513.792,248	19.084
11	450.415,614 513.792,248	12	450.417,012 513.795,977	3.983
12	450.417,012 513.795,977	1	450.444,169 513.867,446	76.454

** Lungimile segmentelor sunt determinate în planul de proiecție Stereo 70 și sunt rotunjite la 1 milimetru.

*** Distanța dintre puncte este formată din segmente cumulate ce sunt mai mici decât valoarea 1 milimetru.

**DATE DESPRE IMOBILUL NR. 1391**

Oficiul de Cadastru și Publicitate Imobiliară SIBIU
Biroul de Cadastru și Publicitate Imobiliară Medias

A. Partea I. Descrierea imobilului

TEREN Extravilan

Adresa: Jud. Sibiu

Nr. Crt	Nr cadastral Nr. topografic	Suprafața* (mp)	Observații / Referințe
A1		1.168	Sector cadastral:47 Teren neimprejmuit;

B. Partea II. Proprietari și acte

Inscrieri privitoare la dreptul de proprietate și alte drepturi reale	Referințe
/	
Act Normativ nr. 7, din 13/03/1996 emis de PARLAMENTUL ROMANIEI (lege);	
B1	A1
Inscrierea provizorie, drept de PROPRIETATE, dobandit prin Lege, cota actuala 1/1 1) MUNICIPIUL MEDIAȘ , CIF:4240677, proprietar neidentificat	

C. Partea III. SARCINI .

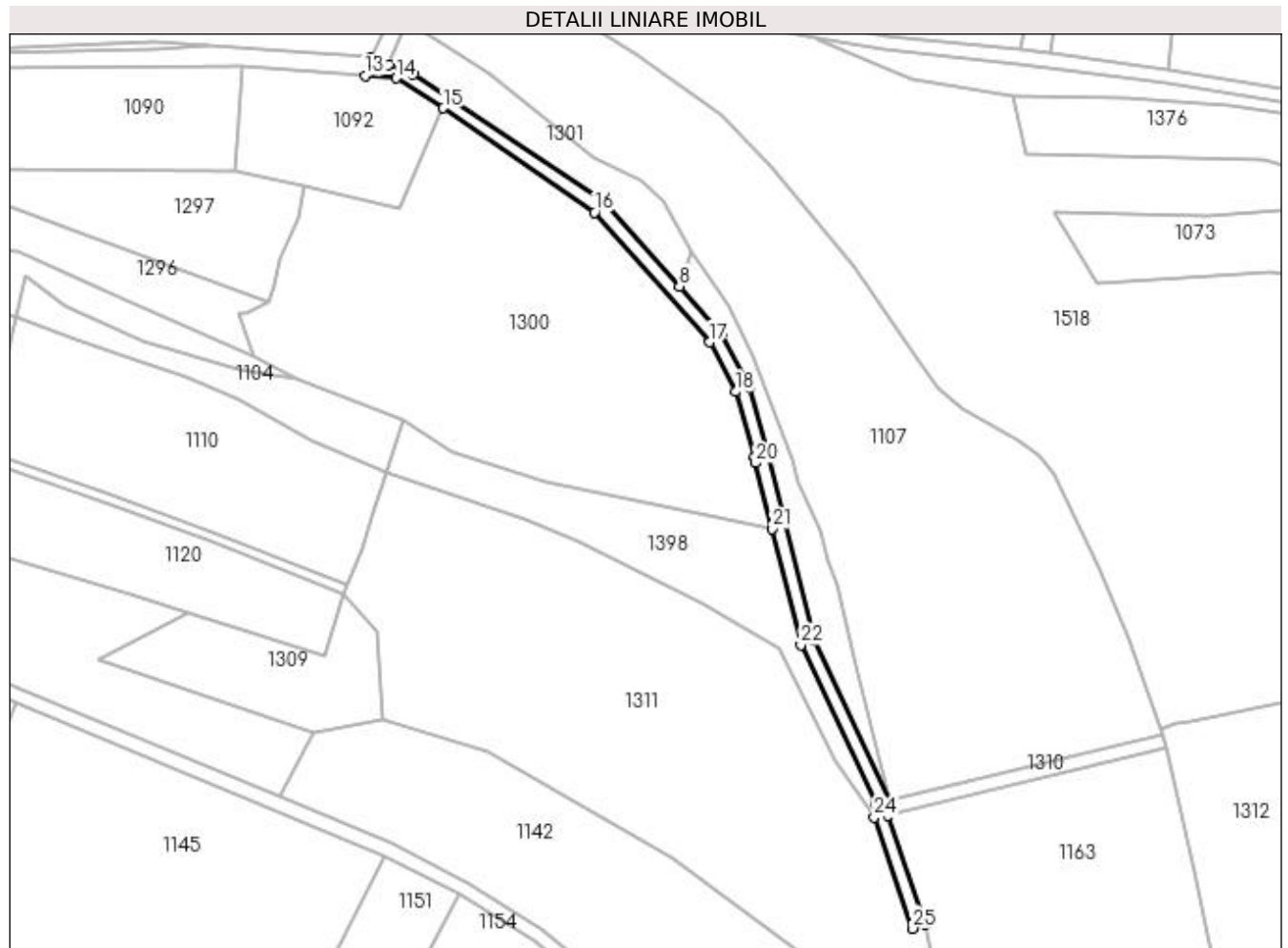
Inscrieri privind dezmembramintele dreptului de proprietate, drepturi reale de garanție și sarcini	Referințe
NU SUNT	

Anexa Nr. 1 La Partea I

Teren

Nr cadastral	Suprafața (mp)*	Observații / Referințe
	1.168	

* Suprafața este determinată în planul de proiecție Stereo 70.



Date referitoare la teren

Crt	Categorie folosință	Intra vilan	Suprafața (mp)	Tarla	Parcelă	Nr. topo	Observații / Referințe
1	drum	NU	1.168	59	3027	-	

Lungime Segmente

1) Valorile lungimilor segmentelor sunt obținute din proiecție în plan.

Punct început	X / Y	Punct sfârșit	X / Y	Lungime segment (** (m)
1	450.544,205 513.504,541	2	450.533,792 513.534,769	31.971
3	450.534,23 513.538,993	4	450.513,098 513.583,764	49.506
5	450.500,064 513.635,761	6	450.494,904 513.654,54	19.475
7	450.487,124 513.669,266	8	450.475,337 513.682,5	17.722
9	450.454,26 513.706,164	10	450.401,029 513.741,696	64.0

Punct început	X / Y	Punct sfârșit	X / Y	Lungime segment (** (m)
2	450.533,792 513.534,769	3	450.534,23 513.538,993	4.247
4	450.513,098 513.583,764	5	450.500,064 513.635,761	53.607
6	450.494,904 513.654,54	7	450.487,124 513.669,266	16.655
8	450.475,337 513.682,5	9	450.454,26 513.706,164	31.689
10	450.401,029 513.741,696	11	450.394,173 513.744,401	7.371

Punct început	X / Y	Punct sfârșit	X / Y	Lungime segment (** (m)
11	450.394,173 513.744,401	12	450.389,165 513.746,377	5.384
13	450.387,508 513.741,309	14	450.396,269 513.740,646	8.787
15	450.409,392 513.732,248	16	450.451,614 513.703,121	51.294
17	450.483,814 513.666,968	18	450.491,163 513.653,058	15.732
19	450.496,195 513.634,745	20	450.496,588 513.633,175	1.618
21	450.501,197 513.614,792	22	450.509,314 513.582,411	33.383
23	450.530,136 513.538,295	24	450.529,722 513.534,302	4.015
25	450.540,423 513.503,238	1	450.544,205 513.504,541	4.0

Punct început	X / Y	Punct sfârșit	X / Y	Lungime segment (** (m)
12	450.389,165 513.746,377	13	450.387,508 513.741,309	5.332
14	450.396,269 513.740,646	15	450.409,392 513.732,248	15.58
16	450.451,614 513.703,121	17	450.483,814 513.666,968	48.414
18	450.491,163 513.653,058	19	450.496,195 513.634,745	18.992
20	450.496,588 513.633,175	21	450.501,197 513.614,792	18.952
22	450.509,314 513.582,411	23	450.530,136 513.538,295	48.782
24	450.529,722 513.534,302	25	450.540,423 513.503,238	32.855

** Lungimile segmentelor sunt determinate în planul de proiecție Stereo 70 și sunt rotunjite la 1 milimetru.

*** Distanța dintre puncte este formată din segmente cumulate ce sunt mai mici decât valoarea 1 milimetru.

**DATE DESPRE IMOBILUL NR. 1392**

Oficiul de Cadastru și Publicitate Imobiliară SIBIU
Biroul de Cadastru și Publicitate Imobiliară Medias

A. Partea I. Descrierea imobilului

TEREN Extravilan

Adresa: Jud. Sibiu

Nr. Crt	Nr cadastral Nr. topografic	Suprafața* (mp)	Observații / Referințe
A1		1.300	Sector cadastral:47 Teren neimprejmuit;

B. Partea II. Proprietari și acte

Inscrieri privitoare la dreptul de proprietate și alte drepturi reale	Referințe
/	
Act Administrativ nr. 314, din 26/11/2007 emis de CONSILIUL LOCAL MEDIAS (HOTARARE DE CONSILIU);	
B1	A1
Intabulare, drept de PROPRIETATE, dobandit prin Lege, cota actuala 1/1 1) MUNICIPIUL MEDIAȘ DOMENIUL PRIVAT, CIF:4240677	

C. Partea III. SARCINI .

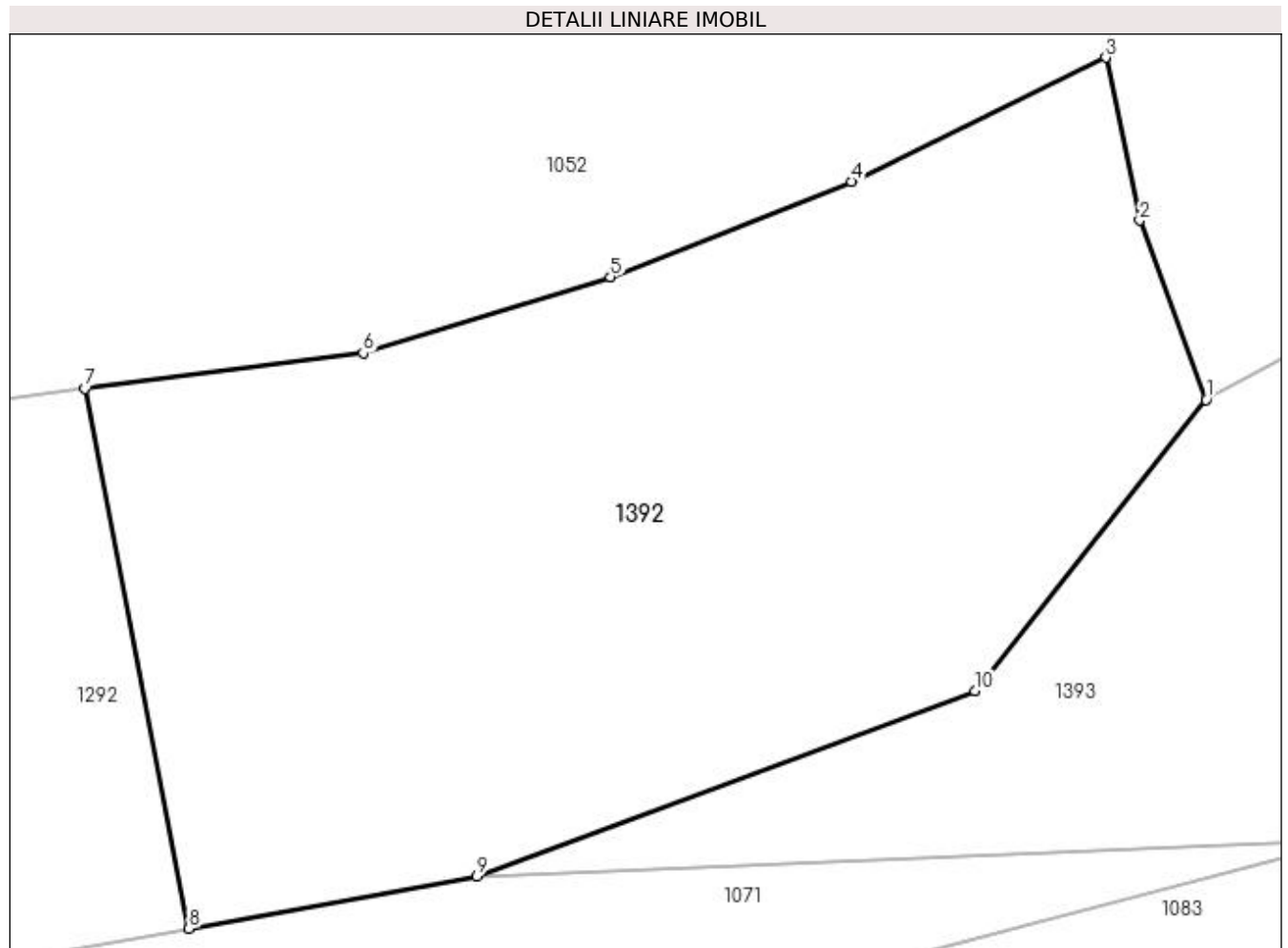
Inscrieri privind dezmembramintele dreptului de proprietate, drepturi reale de garanție și sarcini	Referințe
NU SUNT	

Anexa Nr. 1 La Partea I

Teren

Nr cadastral	Suprafața (mp)*	Observații / Referințe
	1.300	

* Suprafața este determinată în planul de proiecție Stereo 70.



Date referitoare la teren

Crt	Categorie folosință	Intravilan	Suprafața (mp)	Tarla	Parcelă	Nr. topo	Observații / Referințe
1	arabil	NU	1.300	59	2992	-	

Lungime Segmente

1) Valorile lungimilor segmentelor sunt obținute din proiecție în plan.

Punct început	X / Y	Punct sfârșit	X / Y	Lungime segment (** (m)
1	450.245,938 513.831,335	2	450.242,723 513.840,033	9.273
2	450.242,723 513.840,033	3	450.241,078 513.847,924	8.061
3	450.241,078 513.847,924	4	450.228,738 513.841,909	13.728
4	450.228,738 513.841,909	5	450.217,044 513.837,287	12.574
5	450.217,044 513.837,287	6	450.205,038 513.833,591	12.562

Punct început	X / Y	Punct sfârșit	X / Y	Lungime segment (** (m)
6	450.205,038 513.833,591	7	450.191,539 513.831,877	13.607
7	450.191,539 513.831,877	8	450.196,58 513.805,695	26.663
8	450.196,58 513.805,695	9	450.210,55 513.808,238	14.199
9	450.210,55 513.808,238	10	450.234,735 513.817,209	25.795
10	450.234,735 513.817,209	1	450.245,938 513.831,335	18.03

** Lungimile segmentelor sunt determinate în planul de proiecție Stereo 70 și sunt rotunjite la 1 milimetru.

*** Distanța dintre puncte este formată din segmente cumulate ce sunt mai mici decât valoarea 1 milimetru.

**DATE DESPRE IMOBILUL NR. 1393**

Oficiul de Cadastru și Publicitate Imobiliară SIBIU
Biroul de Cadastru și Publicitate Imobiliară Medias

A. Partea I. Descrierea imobilului

TEREN Extravilan

Adresa: Jud. Sibiu

Nr. Crt	Nr cadastral Nr. topografic	Suprafața* (mp)	Observații / Referințe
A1		2.000	Sector cadastral:47 Teren neimprejmuit;

B. Partea II. Proprietari și acte

Inscrieri privitoare la dreptul de proprietate și alte drepturi reale	Referințe
/	
Act Normativ nr. 7, din 13/03/1996 emis de PARLAMENTUL ROMANIEI (lege);	
B1	A1
Inscrierea provizorie, drept de PROPRIETATE, dobandit prin Lege, cota actuala 1/1 1) MUNICIPIUL MEDIAȘ , CIF:4240677, proprietar neidentificat	

C. Partea III. SARCINI .

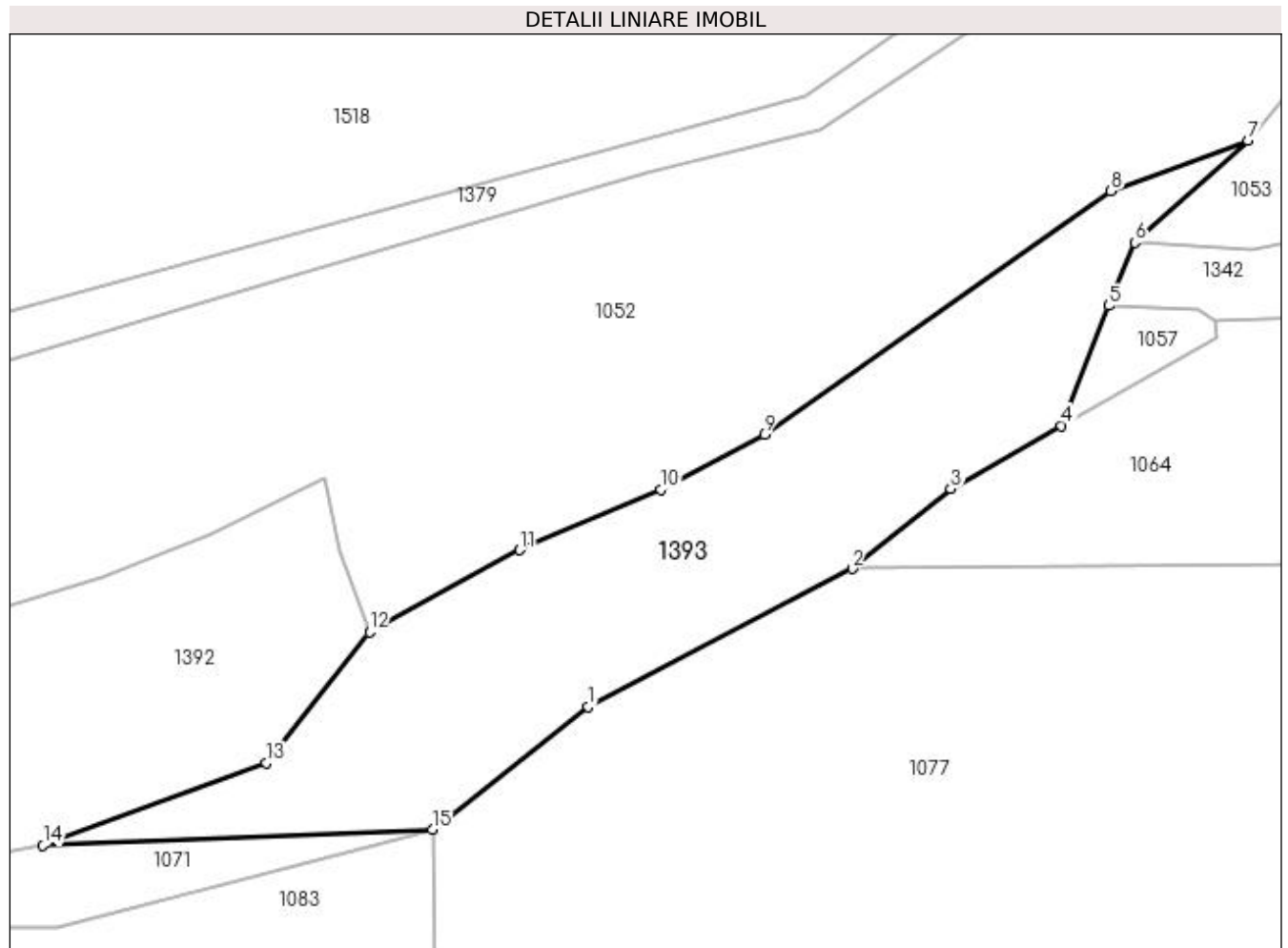
Inscrieri privind dezmembramintele dreptului de proprietate, drepturi reale de garanție și sarcini	Referințe
NU SUNT	

Anexa Nr. 1 La Partea I

Teren

Nr cadastral	Suprafața (mp)*	Observații / Referințe
	2.000	

* Suprafața este determinată în planul de proiecție Stereo 70.



Date referitoare la teren

Crt	Categorie folosință	Intravilan	Suprafața (mp)	Tarla	Parcelă	Nr. topo	Observații / Referințe
1	faneata	NU	2.000	59	2993/2	-	

Lungime Segmente

1) Valorile lungimilor segmentelor sunt obținute din proiecție în plan.

Punct început	X / Y	Punct sfârșit	X / Y	Lungime segment (** (m)
1	450.269,63 513.823,238	2	450.298,214 513.838,202	32.265
2	450.298,214 513.838,202	3	450.308,896 513.846,854	13.745
3	450.308,896 513.846,854	4	450.320,9 513.853,685	13.813
4	450.320,9 513.853,685	5	450.326,009 513.866,666	13.95
5	450.326,009 513.866,666	6	450.328,853 513.873,49	7.393

Punct început	X / Y	Punct sfârșit	X / Y	Lungime segment (** (m)
6	450.328,853 513.873,49	7	450.341,087 513.884,559	16.498
7	450.341,087 513.884,559	8	450.326,259 513.879,089	15.804
8	450.326,259 513.879,089	9	450.288,698 513.852,722	45.892
9	450.288,698 513.852,722	10	450.277,489 513.846,768	12.692
10	450.277,489 513.846,768	11	450.262,166 513.840,242	16.654
11	450.262,166 513.840,242	12	450.245,938 513.831,335	18.512
12	450.245,938 513.831,335	13	450.234,735 513.817,209	18.03
13	450.234,735 513.817,209	14	450.210,55 513.808,238	25.795
14	450.210,55 513.808,238	15	450.252,748 513.809,969	42.234
15	450.252,748 513.809,969	1	450.269,63 513.823,238	21.473

** Lungimile segmentelor sunt determinate în planul de proiecție Stereo 70 și sunt rotunjite la 1 milimetru.

*** Distanța dintre puncte este formată din segmente cumulate ce sunt mai mici decât valoarea 1 milimetru.

**DATE DESPRE IMOBILUL NR. 1394**

Oficiul de Cadastru și Publicitate Imobiliară SIBIU
Biroul de Cadastru și Publicitate Imobiliară Medias

A. Partea I. Descrierea imobilului

TEREN Extravilan

Adresa: Jud. Sibiu

Nr. Crt	Nr cadastral Nr. topografic	Suprafața* (mp)	Observații / Referințe
A1		1.392	Sector cadastral:47 Teren neimprejmuit;

B. Partea II. Proprietari și acte

Inscrieri privitoare la dreptul de proprietate și alte drepturi reale	Referințe
/	
Act Normativ nr. 7, din 13/03/1996 emis de PARLAMENTUL ROMANIEI (lege);	
B1	A1
Inscrierea provizorie, drept de PROPRIETATE, dobandit prin Lege, cota actuala 1/1 1) MUNICIPIUL MEDIAȘ , CIF:4240677, proprietar neidentificat	

C. Partea III. SARCINI .

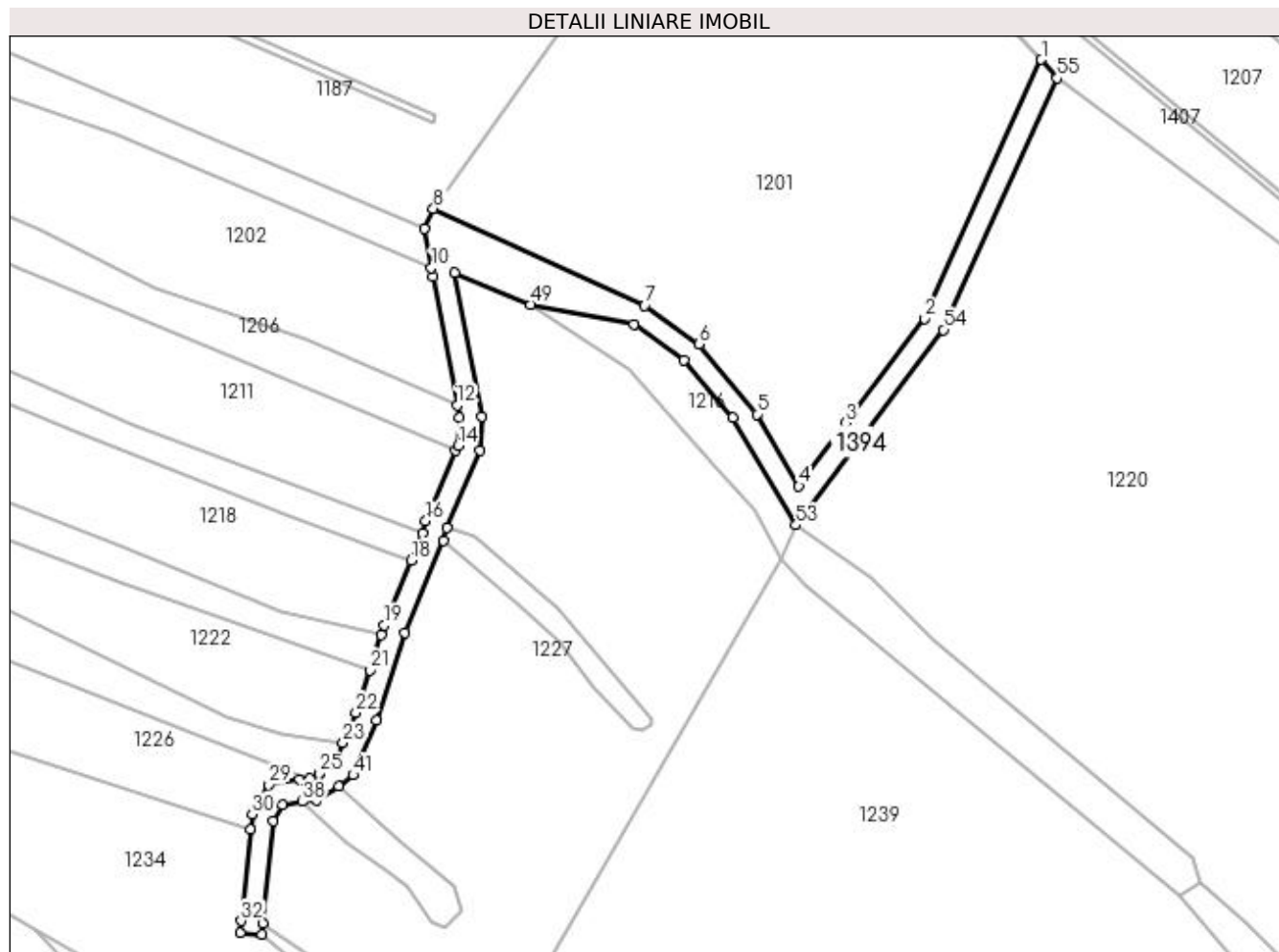
Inscrieri privind dezmembramintele dreptului de proprietate, drepturi reale de garanție și sarcini	Referințe
NU SUNT	

Anexa Nr. 1 La Partea I

Teren

Nr cadastral	Suprafața (mp)*	Observații / Referințe
	1.392	

* Suprafața este determinată în planul de proiecție Stereo 70.



Date referitoare la teren

Crt	Categorie folosință	Intra vilan	Suprafața (mp)	Tarla	Parcelă	Nr. topo	Observații / Referințe
1	drum	NU	1.392	59	3129	-	

Lungime Segmente

1) Valorile lungimilor segmentelor sunt obținute din proiecție în plan.

Punct început	X / Y	Punct sfârșit	X / Y	Lungime segment
1	449.980,92 513.295,972	2	449.959,801 513.249,251	51.272
4	449.937,118 513.219,006	5	449.929,528 513.231,942	14.999
7	449.909,296 513.251,615	8	449.871,088 513.269,052	41.999
10	449.870,746 513.258,405	11	449.871,053 513.256,772	1.662
13	449.875,845 513.231,293	14	449.875,588 513.226,311	4.989
16	449.869,712 513.212,692	17	449.869,147 513.210,412	2.348
2	449.959,801 513.249,251	3	449.945,55 513.230,372	23.655
5	449.929,528 513.231,942	6	449.919,117 513.244,594	16.385
8	449.871,088 513.269,052	9	449.869,428 513.265,412	4.0
11	449.871,053 513.256,772	12	449.875,407 513.233,62	23.557
14	449.875,588 513.226,311	15	449.875,166 513.225,333	1.065
17	449.869,147 513.210,412	18	449.867,117 513.205,567	5.254
3	449.945,55 513.230,372	4	449.937,118 513.219,006	14.152
6	449.919,117 513.244,594	7	449.909,296 513.251,615	12.071
9	449.869,428 513.265,412	10	449.870,746 513.258,405	7.13
12	449.875,407 513.233,62	13	449.875,845 513.231,293	2.367
15	449.875,166 513.225,333	16	449.869,712 513.212,692	13.768
18	449.867,117 513.205,567	19	449.862,219 513.193,878	12.673

Punct început	X / Y	Punct sfârșit	X / Y	Lungime segment	Punct început	X / Y	Punct sfârșit	X / Y	Lungime segment	Punct început	X / Y	Punct sfârșit	X / Y	Lungime segment
19	449.862,219 513.193,878	20	449.861,664 513.192,153	1.812	20	449.861,664 513.192,153	21	449.859,612 513.185,762	6.713	21	449.859,612 513.185,762	22	449.857,124 513.178,019	8.132
22	449.857,124 513.178,019	23	449.854,805 513.172,621	5.876	23	449.854,805 513.172,621	24	449.853,385 513.169,318	3.595	24	449.853,385 513.169,318	25	449.850,445 513.167,065	3.704
25	449.850,445 513.167,065	26	449.850,436 513.167,026	0.04	26	449.850,436 513.167,026	27	449.848,8 513.166,213	1.826	27	449.848,8 513.166,213	28	449.846,885 513.165,972	1.931
28	449.846,885 513.165,972	29	449.841,42 513.165,034	5.545	29	449.841,42 513.165,034	30	449.838,37 513.159,778	6.077	30	449.838,37 513.159,778	31	449.838,081 513.156,942	2.851
31	449.838,081 513.156,942	32	449.836,4 513.140,444	16.58 4	32	449.836,4 513.140,444	33	449.836,169 513.138,238	2.218	33	449.836,169 513.138,238	34	449.840,17 513.138,037	4.006
34	449.840,17 513.138,037	35	449.840,379 513.140,032	2.006	35	449.840,379 513.140,032	36	449.842,262 513.158,515	18.57 9	36	449.842,262 513.158,515	37	449.843,941 513.161,408	3.345
37	449.843,941 513.161,408	38	449.847,474 513.162,014	3.585	38	449.847,474 513.162,014	39	449.850,052 513.162,219	2.586	39	449.850,052 513.162,219	40	449.854,02 513.164,765	4.715
40	449.854,02 513.164,765	41	449.856,648 513.166,778	3.31	41	449.856,648 513.166,778	42	449.860,875 513.176,614	10.70 6	42	449.860,875 513.176,614	43	449.865,974 513.192,491	16.67 6
43	449.865,974 513.192,491	44	449.872,956 513.209,151	18.06 4	44	449.872,956 513.209,151	45	449.873,515 513.211,41	2.327	45	449.873,515 513.211,41	46	449.879,545 513.225,387	15.22 2
46	449.879,545 513.225,387	47	449.879,864 513.231,564	6.185	47	449.879,864 513.231,564	48	449.874,984 513.257,511	26.40 2	48	449.874,984 513.257,511	49	449.888,716 513.251,787	14.87 7
49	449.888,716 513.251,787	50	449.907,284 513.248,136	18.92 4	50	449.907,284 513.248,136	51	449.916,362 513.241,646	11.15 9	51	449.916,362 513.241,646	52	449.925,249 513.231,331	13.61 5
52	449.925,249 513.231,331	53	449.936,636 513.211,924	22.50 1	53	449.936,636 513.211,924	54	449.963,263 513.247,197	44.19 5	54	449.963,263 513.247,197	55	449.983,811 513.292,657	49.88 8
55	449.983,811 513.292,657	1	449.980,92 513.295,972	4.399										

** Lungimile segmentelor sunt determinate în planul de proiecție Stereo 70 și sunt rotunjite la 1 milimetru.

*** Distanța dintre puncte este formată din segmente cumulate ce sunt mai mici decât valoarea 1 milimetru.

**DATE DESPRE IMOBILUL NR. 1395**

Oficiul de Cadastru și Publicitate Imobiliară SIBIU
Biroul de Cadastru și Publicitate Imobiliară Medias

A. Partea I. Descrierea imobilului

TEREN Extravilan

Adresa: Jud. Sibiu

Nr. Crt	Nr cadastral Nr. topografic	Suprafața* (mp)	Observații / Referințe
A1		1.062	Sector cadastral:47 Teren neimprejmuit;

B. Partea II. Proprietari și acte

Inscrieri privitoare la dreptul de proprietate și alte drepturi reale	Referințe
/	
Act Normativ nr. 7, din 13/03/1996 emis de PARLAMENTUL ROMANIEI (lege);	
B1	A1
Inscrierea provizorie, drept de PROPRIETATE, dobandit prin Lege, cota actuala 1/1 1) MUNICIPIUL MEDIAȘ , CIF:4240677, proprietar neidentificat	

C. Partea III. SARCINI .

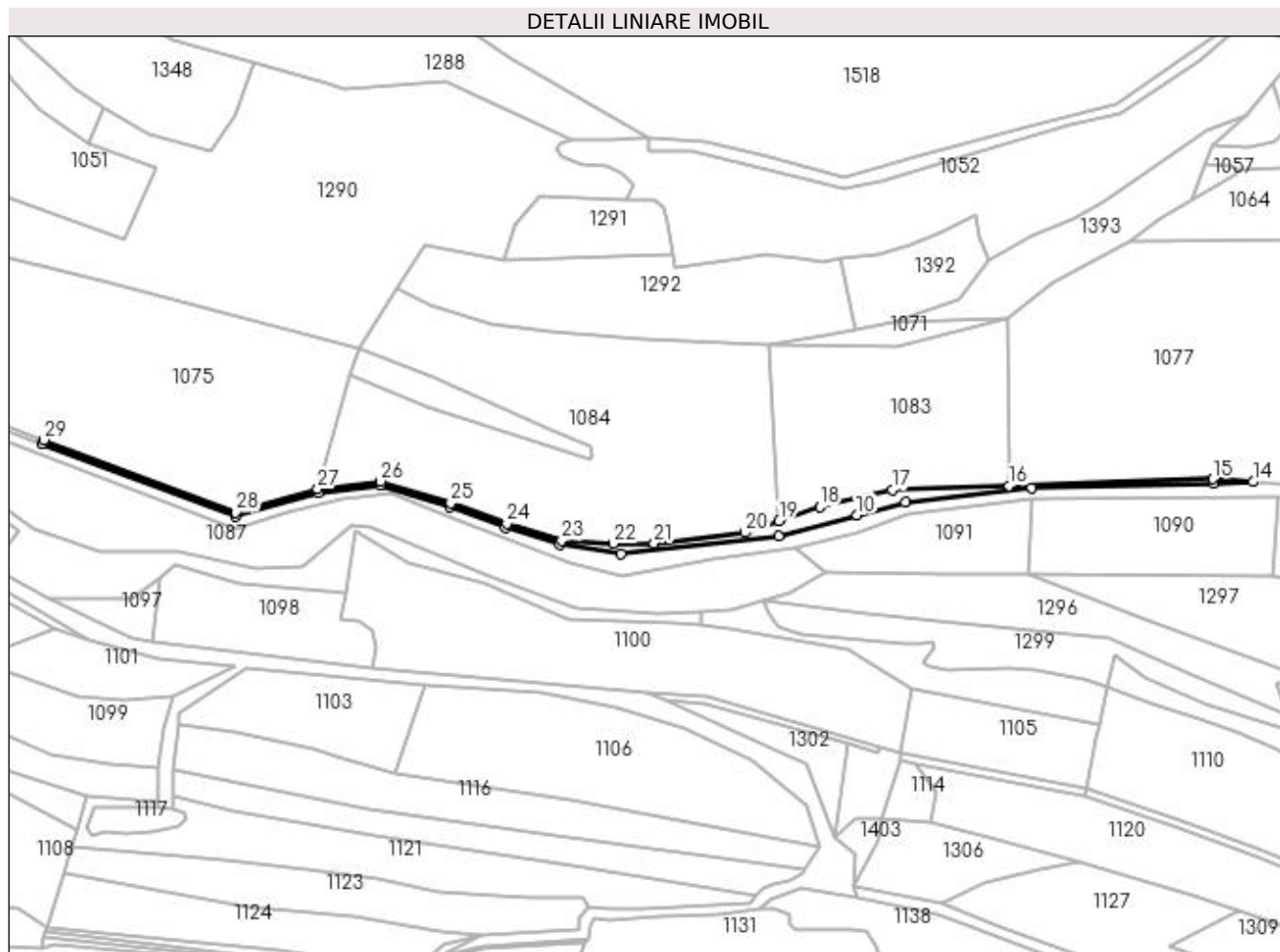
Inscrieri privind dezmembramintele dreptului de proprietate, drepturi reale de garanție și sarcini	Referințe
NU SUNT	

Anexa Nr. 1 La Partea I

Teren

Nr cadastral	Suprafața (mp)*	Observații / Referințe
	1.062	

* Suprafața este determinată în planul de proiecție Stereo 70.



Date referitoare la teren

Crt	Categorie folosință	Intra vilan	Suprafața (mp)	Tarla	Parcelă	Nr. topo	Observații / Referințe
1	faneata	NU	1.062	59	2979/2	-	

Lungime Segmente

1) Valorile lungimilor segmentelor sunt obținute din proiecție în plan.

Punct început	X / Y	Punct sfârșit	X / Y	Lungime segment (** (m))
1	449.896,489 513.763,739	2	449.967,891 513.736,684	76.355
3	449.998,482 513.745,476	4	450.021,232 513.748,333	22.929
5	450.046,853 513.740,275	6	450.067,545 513.732,728	22.026
7	450.087,692 513.726,478	8	450.110,303 513.722,837	22.902
9	450.168,372 513.729,542	10	450.197,338 513.737,355	30.002

Punct început	X / Y	Punct sfârșit	X / Y	Lungime segment (** (m))
2	449.967,891 513.736,684	3	449.998,482 513.745,476	31.829
4	450.021,232 513.748,333	5	450.046,853 513.740,275	26.858
6	450.067,545 513.732,728	7	450.087,692 513.726,478	21.094
8	450.110,303 513.722,837	9	450.168,372 513.729,542	58.455
10	450.197,338 513.737,355	11	450.215,205 513.742,174	18.505

Punct început	X / Y	Punct sfârșit	X / Y	Lungime segment (** (m)
11	450.215,205 513.742,174	12	450.261,979 513.747,428	47.068
13	450.329,077 513.748,89	14	450.343,655 513.749,587	14.595
15	450.328,759 513.750,638	16	450.253,484 513.748,102	75.318
17	450.210,345 513.746,649	18	450.183,599 513.740,335	27.481
19	450.168,589 513.735,141	20	450.156,061 513.730,806	13.257
21	450.122,485 513.726,896	22	450.107,36 513.726,85	15.126
23	450.088,274 513.727,868	24	450.068,025 513.734,15	21.201
25	450.047,335 513.741,696	26	450.021,37 513.749,862	27.219
27	449.998,179 513.746,95	28	449.967,956 513.738,263	31.447
29	449.897,158 513.765,089	1	449.896,489 513.763,739	1.507

Punct început	X / Y	Punct sfârșit	X / Y	Lungime segment (** (m)
12	450.261,979 513.747,428	13	450.329,077 513.748,89	67.114
14	450.343,655 513.749,587	15	450.328,759 513.750,638	14.934
16	450.253,484 513.748,102	17	450.210,345 513.746,649	43.164
18	450.183,599 513.740,335	19	450.168,589 513.735,141	15.883
20	450.156,061 513.730,806	21	450.122,485 513.726,896	33.802
22	450.107,36 513.726,85	23	450.088,274 513.727,868	19.113
24	450.068,025 513.734,15	25	450.047,335 513.741,696	22.023
26	450.021,37 513.749,862	27	449.998,179 513.746,95	23.373
28	449.967,956 513.738,263	29	449.897,158 513.765,089	75.71

** Lungimile segmentelor sunt determinate în planul de proiecție Stereo 70 și sunt rotunjite la 1 milimetru.

*** Distanța dintre puncte este formată din segmente cumulate ce sunt mai mici decât valoarea 1 milimetru.

**DATE DESPRE IMOBILUL NR. 1396**

Oficiul de Cadastru și Publicitate Imobiliară SIBIU
Biroul de Cadastru și Publicitate Imobiliară Medias

A. Partea I. Descrierea imobilului

TEREN Extravilan

Adresa: Jud. Sibiu

Nr. Crt	Nr cadastral Nr. topografic	Suprafața* (mp)	Observații / Referințe
A1		3.558	Sector cadastral:47 Teren neimprejmuit;

B. Partea II. Proprietari și acte

Inscrieri privitoare la dreptul de proprietate și alte drepturi reale		Referințe
/		
Act Normativ nr. 7, din 13/03/1996 emis de PARLAMENTUL ROMANIEI (lege);		
B1	Inscrierea provizorie, drept de PROPRIETATE, dobandit prin Lege, cota actuala 1/1 1) MUNICIPIUL MEDIAȘ , CIF:4240677, proprietar neidentificat	A1

C. Partea III. SARCINI .

Inscrieri privind dezmembramintele dreptului de proprietate, drepturi reale de garanție și sarcini	Referințe
NU SUNT	

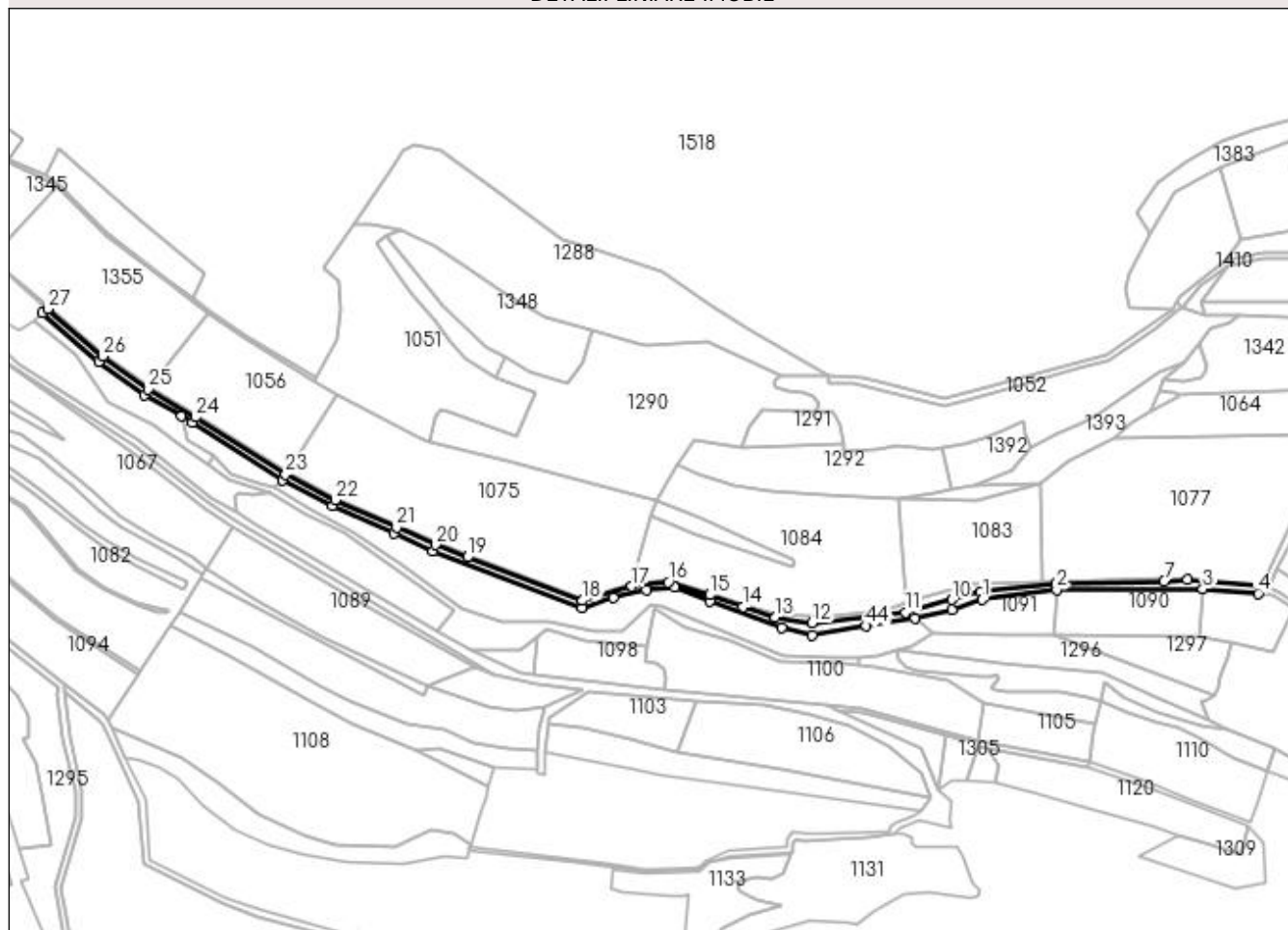
Anexa Nr. 1 La Partea I

Teren

Nr cadastral	Suprafața (mp)*	Observații / Referințe
	3.558	

* Suprafața este determinată în planul de proiecție Stereo 70.

DETALII LINIARE IMOBIL



Date referitoare la teren

Crt	Categorie folosință	Intra vilan	Suprafața (mp)	Tarla	Parcelă	Nr. topo	Observații / Referințe
1	drum	NU	3.558	59	3012	-	

Lungime Segmente

1) Valorile lungimilor segmentelor sunt obținute din proiecție în plan.

Punct început	X / Y	Punct sfârșit	X / Y	Lungime segment	Punct început	X / Y	Punct sfârșit	X / Y	Lungime segment	Punct început	X / Y	Punct sfârșit	X / Y	Lungime segment
1	450.216,137 513.737,503	2	450.262,34 513.743,485	46.589	2	450.262,34 513.743,485	3	450.353,162 513.743,911	90.823	3	450.353,162 513.743,911	4	450.387,508 513.741,309	34.444
4	450.387,508 513.741,309	5	450.389,165 513.746,377	5.332	5	450.389,165 513.746,377	6	450.343,655 513.749,587	45.623	6	450.343,655 513.749,587	7	450.329,077 513.748,89	14.595
7	450.329,077 513.748,89	8	450.261,979 513.747,428	67.114	8	450.261,979 513.747,428	9	450.215,205 513.742,174	47.068	9	450.215,205 513.742,174	10	450.197,338 513.737,355	18.505
10	450.197,338 513.737,355	11	450.168,372 513.729,542	30.002	11	450.168,372 513.729,542	12	450.110,303 513.722,837	58.455	12	450.110,303 513.722,837	13	450.087,692 513.726,478	22.902
13	450.087,692 513.726,478	14	450.067,545 513.732,728	21.094	14	450.067,545 513.732,728	15	450.046,853 513.740,275	22.026	15	450.046,853 513.740,275	16	450.021,232 513.748,333	26.858
16	450.021,232 513.748,333	17	449.998,482 513.745,476	22.929	17	449.998,482 513.745,476	18	449.967,891 513.736,684	31.829	18	449.967,891 513.736,684	19	449.896,489 513.763,739	76.355

Punct început	X / Y	Punct sfârșit	X / Y	Lungime segment	Punct început	X / Y	Punct sfârșit	X / Y	Lungime segment	Punct început	X / Y	Punct sfârșit	X / Y	Lungime segment
19	449.896,489 513.763,739	20	449.876,594 513.771,277	21.275	20	449.876,594 513.771,277	21	449.852,416 513.782,071	26.478	21	449.852,416 513.782,071	22	449.814,242 513.799,112	41.805
22	449.814,242 513.799,112	23	449.783,622 513.815,092	34.539	23	449.783,622 513.815,092	24	449.727,796 513.850,605	66.165	24	449.727,796 513.850,605	25	449.698,11 513.867,992	34.402
25	449.698,11 513.867,992	26	449.669,914 513.888,342	34.773	26	449.669,914 513.888,342	27	449.635,797 513.917,843	45.103	27	449.635,797 513.917,843	28	449.632,59 513.915,329	4.076
28	449.632,59 513.915,329	29	449.667,43 513.885,201	46.06	29	449.667,43 513.885,201	30	449.695,924 513.864,636	35.139	30	449.695,924 513.864,636	31	449.718,89 513.851,185	26.616
31	449.718,89 513.851,185	32	449.725,71 513.847,191	7.904	32	449.725,71 513.847,191	33	449.781,62 513.811,626	66.263	33	449.781,62 513.811,626	34	449.812,5 513.795,51	34.833
34	449.812,5 513.795,51	35	449.850,786 513.778,418	41.927	35	449.850,786 513.778,418	36	449.875,069 513.767,578	26.593	36	449.875,069 513.767,578	37	449.967,717 513.732,472	99.076
37	449.967,717 513.732,472	38	449.986,854 513.738,383	20.028	38	449.986,854 513.738,383	39	450.007,36 513.743,584	21.156	39	450.007,36 513.743,584	40	450.025,026 513.745,026	17.725
40	450.025,026 513.745,026	41	450.047,265 513.736,588	23.786	41	450.047,265 513.736,588	42	450.091,402 513.719,842	47.207	42	450.091,402 513.719,842	43	450.110,697 513.715,144	19.859
43	450.110,697 513.715,144	44	450.144,008 513.721,176	33.853	44	450.144,008 513.721,176	45	450.174,269 513.725,562	30.577	45	450.174,269 513.725,562	46	450.197,432 513.730,984	23.79
46	450.197,432 513.730,984	1	450.216,137 513.737,503	19.808										

** Lungimile segmentelor sunt determinate în planul de proiecție Stereo 70 și sunt rotunjite la 1 milimetru.

*** Distanța dintre puncte este formată din segmente cumulate ce sunt mai mici decât valoarea 1 milimetru.

**DATE DESPRE IMOBILUL NR. 1397**

Oficiul de Cadastru și Publicitate Imobiliară SIBIU
Biroul de Cadastru și Publicitate Imobiliară Medias

A. Partea I. Descrierea imobilului

TEREN Extravilan

Adresa: Jud. Sibiu

Nr. Crt	Nr cadastral Nr. topografic	Suprafața* (mp)	Observații / Referințe
A1		2.800	Sector cadastral:47 Teren neimpregmuit;

B. Partea II. Proprietari și acte

Inscrieri privitoare la dreptul de proprietate și alte drepturi reale	Referințe
/	
Act Administrativ nr. 896/6, din 15/06/1995 emis de CJSDPAT SIBIU (TITLU DE PROPRIETATE);	
B1	A1
Intabulare, drept de PROPRIETATE, dobândit prin Reconstituire, cota actuala 1/1	
1) MIHAI LIVIU	
2) MIHAI NICOLAE	
3) TOMA ALEXANDRU DEFUNCT:Da	
4) TOMA ROMAN DEFUNCT:Da	
5) TOMA VIOREL DEFUNCT:Da	

C. Partea III. SARCINI .

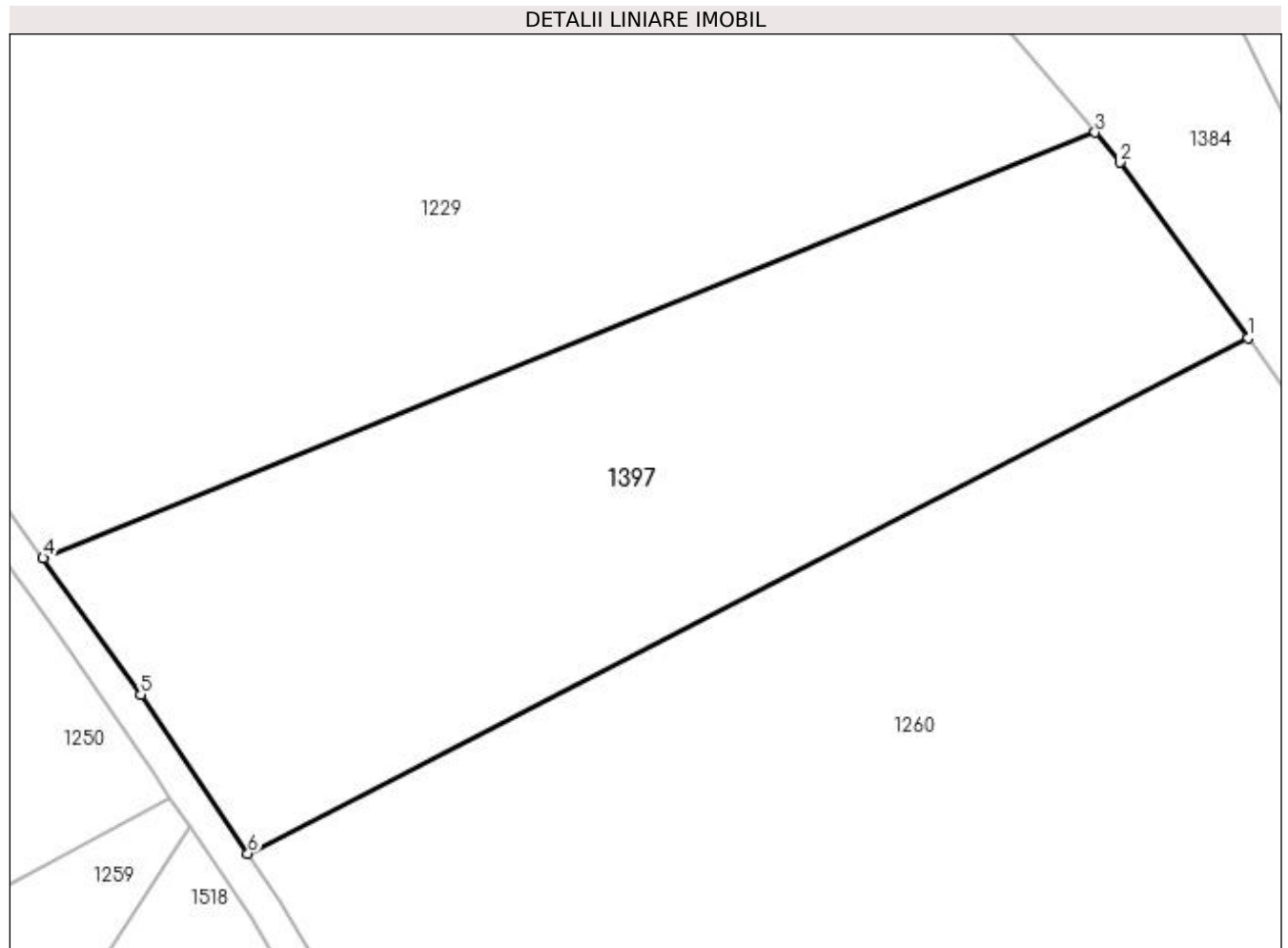
Inscrieri privind dezmembramintele dreptului de proprietate, drepturi reale de garanție și sarcini	Referințe
NU SUNT	

Anexa Nr. 1 La Partea I

Teren

Nr cadastral	Suprafața (mp)*	Observații / Referințe
	2.800	

* Suprafața este determinată în planul de proiecție Stereo 70.



Date referitoare la teren

Crt	Categorie folosință	Intra vilan	Suprafața (mp)	Tarla	Parcelă	Nr. topo	Observații / Referințe
1	arabil	NU	2.800	59	3042/7/2	-	

Lungime Segmente

1) Valorile lungimilor segmentelor sunt obținute din proiecție în plan.

Punct început	X / Y	Punct sfârșit	X / Y	Lungime segment (** (m)
1	450.662,285 513.119,965	2	450.650,688 513.135,893	19.702
2	450.650,688 513.135,893	3	450.648,424 513.138,585	3.517
3	450.648,424 513.138,585	4	450.553,047 513.100,03	102.875
4	450.553,047 513.100,03	5	450.561,917 513.087,645	15.234
5	450.561,917 513.087,645	6	450.571,633 513.073,285	17.338

Punct început	X / Y	Punct sfârșit	X / Y	Lungime segment (** (m)
6	450.571,633 513.073,285	1	450.662,285 513.119,965	101.965

** Lungimile segmentelor sunt determinate în planul de proiecție Stereo 70 și sunt rotunjite la 1 milimetru.

*** Distanța dintre puncte este formată din segmente cumulate ce sunt mai mici decât valoarea 1 milimetru.

**DATE DESPRE IMOBILUL NR. 1398**

Oficiul de Cadastru și Publicitate Imobiliară SIBIU
Biroul de Cadastru și Publicitate Imobiliară Medias

A. Partea I. Descrierea imobilului

TEREN Extravilan

Adresa: Jud. Sibiu

Nr. Crt	Nr cadastral Nr. topografic	Suprafața* (mp)	Observații / Referințe
A1		2.305	Sector cadastral:47 Teren neimprejmuit;

B. Partea II. Proprietari și acte

Inscrieri privitoare la dreptul de proprietate și alte drepturi reale	Referințe
/	
Act Administrativ nr. 314, din 26/11/2007 emis de CONSILIUL LOCAL MEDIAS (HOTARARE DE CONSILIU);	
B1	A1
Intabulare, drept de PROPRIETATE, dobandit prin Lege, cota actuala 1/1 1) MUNICIPIUL MEDIAȘ DOMENIUL PRIVAT, CIF:4240677	

C. Partea III. SARCINI .

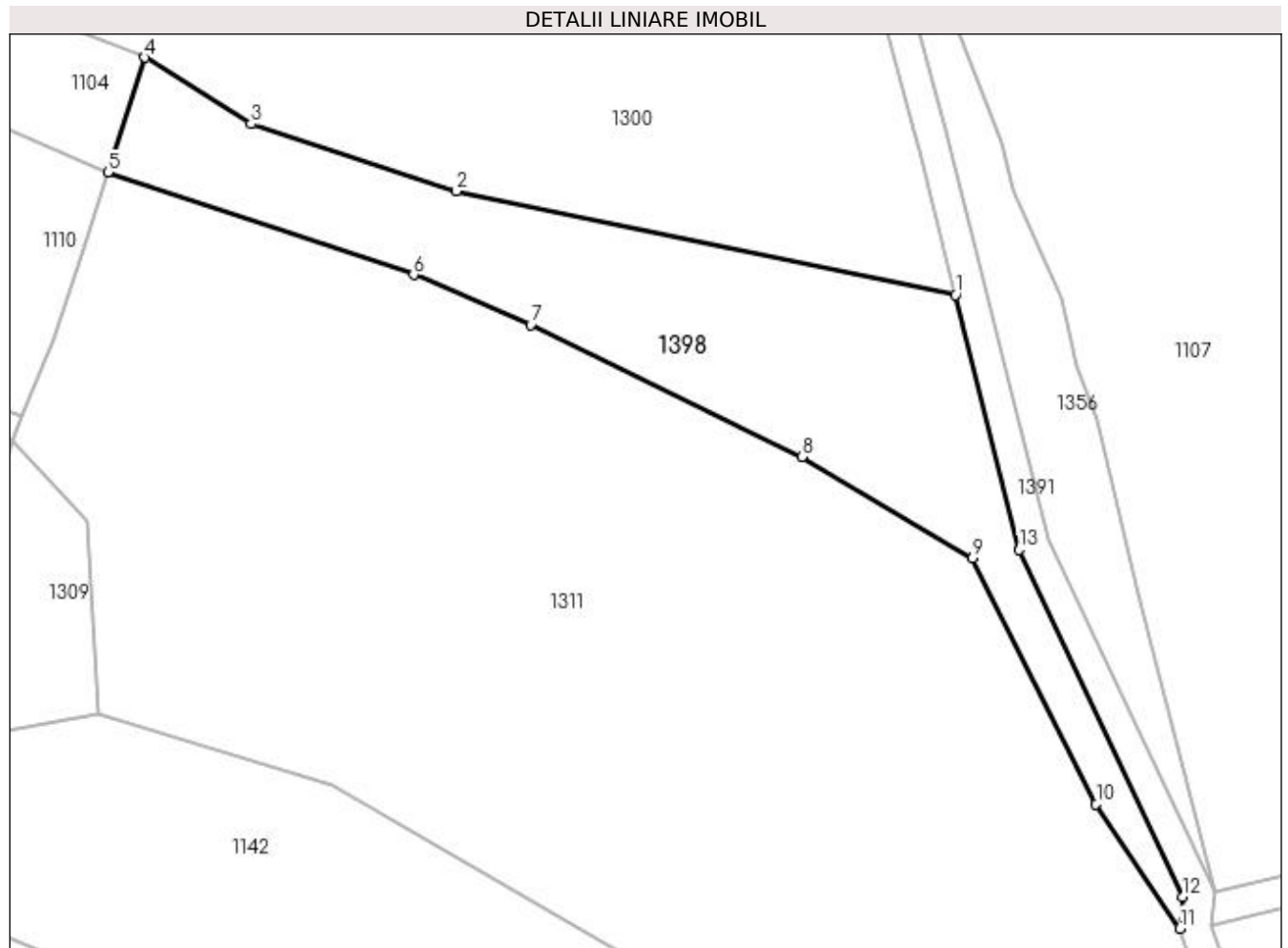
Inscrieri privind dezmembramintele dreptului de proprietate, drepturi reale de garanție și sarcini	Referințe
NU SUNT	

Anexa Nr. 1 La Partea I

Teren

Nr cadastral	Suprafața (mp)*	Observații / Referințe
	2.305	

* Suprafața este determinată în planul de proiecție Stereo 70.



Date referitoare la teren

Crt	Categorie folosință	Intra vilan	Suprafața (mp)	Tarla	Parcelă	Nr. topo	Observații / Referințe
1	pasune	NU	2.305	59	3026/1	-	

Lungime Segmente

1) Valorile lungimilor segmentelor sunt obținute din proiecție în plan.

Punct început	X / Y	Punct sfârșit	X / Y	Lungime segment (** (m)
1	450.501,197 513.614,792	2	450.437,771 513.627,977	64.782
2	450.437,771 513.627,977	3	450.411,618 513.636,526	27.514
3	450.411,618 513.636,526	4	450.398,142 513.644,943	15.889
4	450.398,142 513.644,943	5	450.393,443 513.630,362	15.319
5	450.393,443 513.630,362	6	450.432,308 513.617,364	40.981

Punct început	X / Y	Punct sfârșit	X / Y	Lungime segment (** (m)
6	450.432,308 513.617,364	7	450.447,203 513.611,016	16.191
7	450.447,203 513.611,016	8	450.481,662 513.594,205	38.341
8	450.481,662 513.594,205	9	450.503,386 513.581,334	25.25
9	450.503,386 513.581,334	10	450.519,1 513.550,085	34.978
10	450.519,1 513.550,085	11	450.529,722 513.534,302	19.025
11	450.529,722 513.534,302	12	450.530,136 513.538,295	4.015
12	450.530,136 513.538,295	13	450.509,314 513.582,411	48.782
13	450.509,314 513.582,411	1	450.501,197 513.614,792	33.383

** Lungimile segmentelor sunt determinate în planul de proiecție Stereo 70 și sunt rotunjite la 1 milimetru.

*** Distanța dintre puncte este formată din segmente cumulate ce sunt mai mici decât valoarea 1 milimetru.

**DATE DESPRE IMOBILUL NR. 1399**

Oficiul de Cadastru și Publicitate Imobiliară SIBIU
Biroul de Cadastru și Publicitate Imobiliară Medias

A. Partea I. Descrierea imobilului

TEREN Extravilan

Adresa: Jud. Sibiu

Nr. Crt	Nr cadastral Nr. topografic	Suprafața* (mp)	Observații / Referințe
A1		200	Sector cadastral:47 Teren neimprejmuit;

B. Partea II. Proprietari și acte

Inscrieri privitoare la dreptul de proprietate și alte drepturi reale	Referințe
/	
Act Administrativ nr. 946/6, din 26/05/1995 emis de CJSDPAT SIBIU (TITLU DE PROPRIETATE);	
B1 Intabulare, drept de PROPRIETATE, dobandit prin Constituire, cota actuala 1/1 1) MUNTEAN MARIA	A1

C. Partea III. SARCINI .

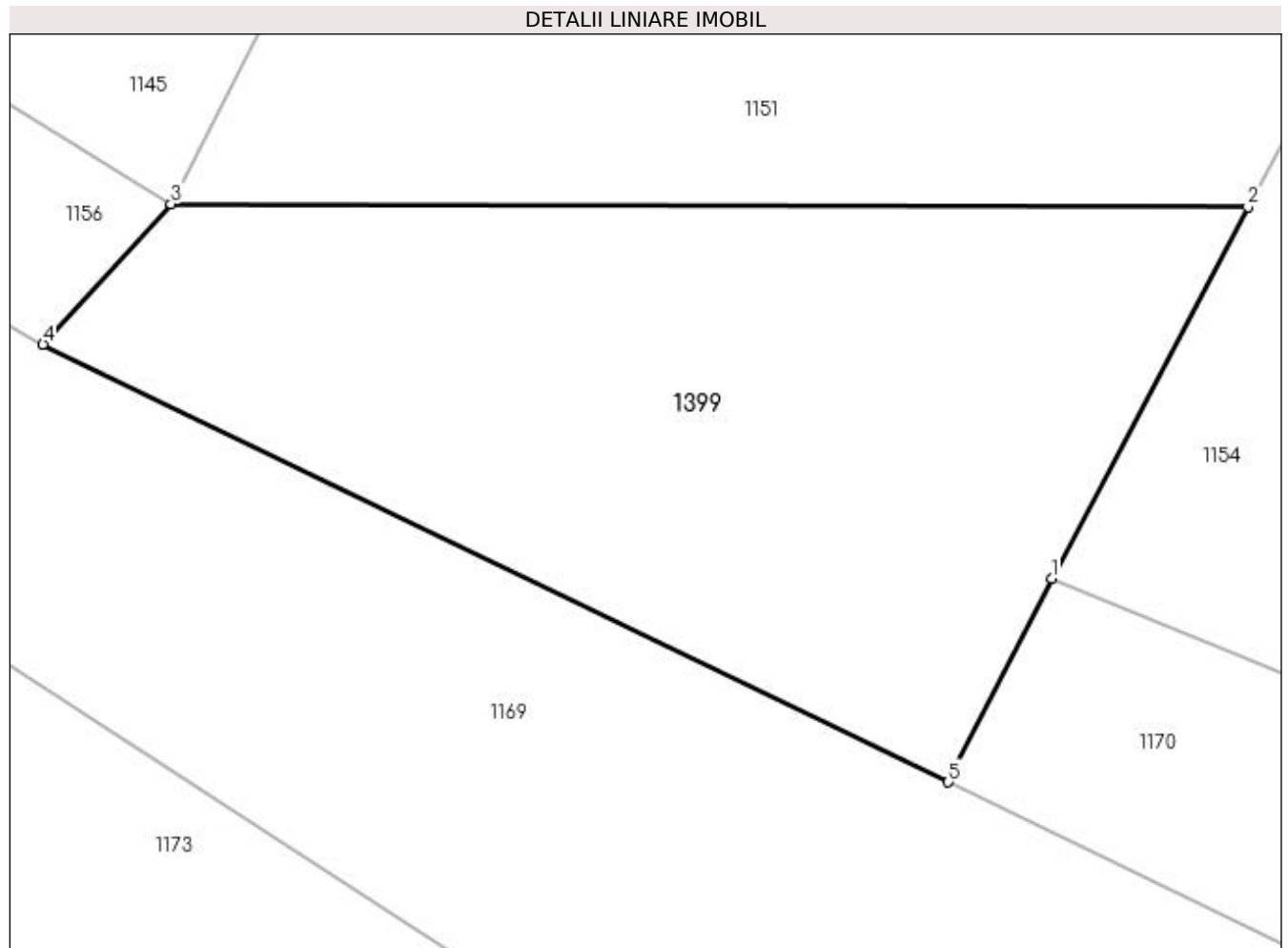
Inscrieri privind dezmembramintele dreptului de proprietate, drepturi reale de garanție și sarcini	Referințe
NU SUNT	

Anexa Nr. 1 La Partea I

Teren

Nr cadastral	Suprafața (mp)*	Observații / Referințe
	200	

* Suprafața este determinată în planul de proiecție Stereo 70.



Date referitoare la teren

Crt	Categorie folosință	Intra vilan	Suprafața (mp)	Tarla	Parcelă	Nr. topo	Observații / Referințe
1	faneata	NU	200	59	3064/4	-	

Lungime Segmente

1) Valorile lungimilor segmentelor sunt obținute din proiecție în plan.

Punct început	X / Y	Punct sfârșit	X / Y	Lungime segment (** (m)
1	450.363,594 513.418,229	2	450.367,978 513.426,512	9.371
2	450.367,978 513.426,512	3	450.343,932 513.426,583	24.047
3	450.343,932 513.426,583	4	450.341,074 513.423,452	4.239
4	450.341,074 513.423,452	5	450.361,286 513.413,68	22.45
5	450.361,286 513.413,68	1	450.363,594 513.418,229	5.101

**** Lungimile segmentelor sunt determinate în planul de proiecție Stereo 70 și sunt rotunjite la 1 milimetru.**

***** Distanța dintre puncte este formată din segmente cumulate ce sunt mai mici decât valoarea 1 milimetru.**

**DATE DESPRE IMOBILUL NR. 1400**

Oficiul de Cadastru și Publicitate Imobiliară SIBIU
Biroul de Cadastru și Publicitate Imobiliară Medias

A. Partea I. Descrierea imobilului

TEREN Extravilan

Adresa: Jud. Sibiu

Nr. Crt	Nr cadastral Nr. topografic	Suprafața* (mp)	Observații / Referințe
A1		1.244	Sector cadastral:47 Teren neimprejmuit;

B. Partea II. Proprietari și acte

Inscrieri privitoare la dreptul de proprietate și alte drepturi reale		Referințe
/		
Act Normativ nr. 7, din 13/03/1996 emis de PARLAMENTUL ROMANIEI (lege);		
B1	Inscrierea provizorie, drept de PROPRIETATE, dobandit prin Lege, cota actuala 1/1 1) MUNICIPIUL MEDIAȘ , CIF:4240677, proprietar neidentificat	A1

C. Partea III. SARCINI .

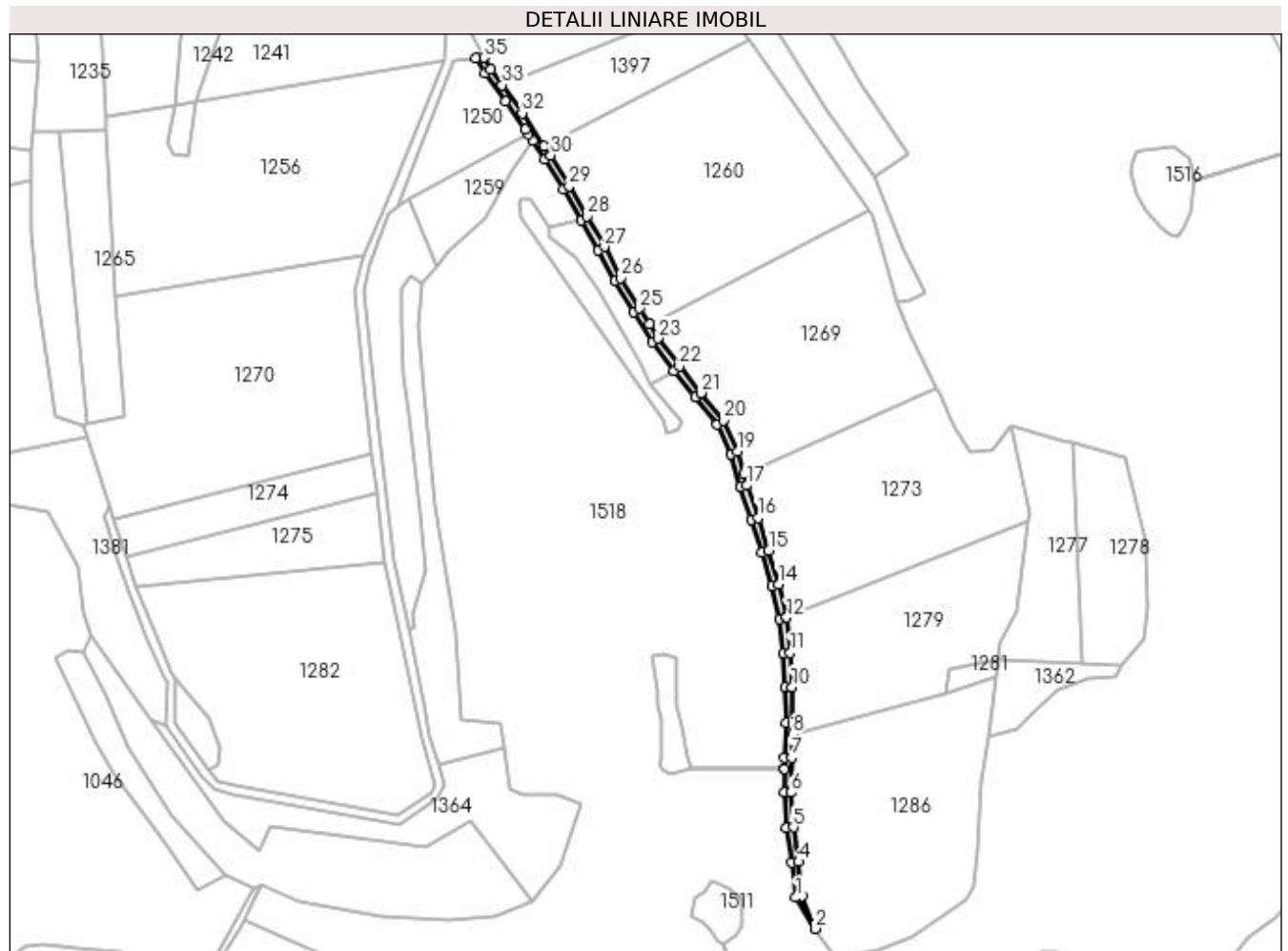
Inscrieri privind dezmembramintele dreptului de proprietate, drepturi reale de garanție și sarcini	Referințe
NU SUNT	

Anexa Nr. 1 La Partea I

Teren

Nr cadastral	Suprafața (mp)*	Observații / Referințe
	1.244	

* Suprafața este determinată în planul de proiecție Stereo 70.



Date referitoare la teren

Crt	Categorie folosință	Intravilan	Suprafața (mp)	Tarla	Parcelă	Nr. topo	Observații / Referințe
1	drum	NU	1.244	59	3042/9	-	

Lungime Segmente

1) Valorile lungimilor segmentelor sunt obținute din proiecție în plan.

Punct început	X / Y	Punct sfârșit	X / Y	Lungime segment	Punct început	X / Y	Punct sfârșit	X / Y	Lungime segment	Punct început	X / Y	Punct sfârșit	X / Y	Lungime segment
1	450.682,438 512.742,373	2	450.691,046 512.728,685	16.17	2	450.691,046 512.728,685	3	450.685,376 512.743,1	15.49	3	450.685,376 512.743,1	4	450.683,711 512.758,123	15.11
4	450.683,711 512.758,123	5	450.681,412 512.773,272	15.32	5	450.681,412 512.773,272	6	450.680,356 512.788,604	15.36	6	450.680,356 512.788,604	7	450.680,54 512.803,908	15.30
7	450.680,54 512.803,908	8	450.680,903 512.814,237	10.33	8	450.680,903 512.814,237	9	450.681,082 512.819,322	5.088	9	450.681,082 512.819,322	10	450.680,76 512.834,928	15.60
10	450.680,76 512.834,928	11	450.679,96 512.850,053	15.14	11	450.679,96 512.850,053	12	450.678,399 512.865,659	15.68	12	450.678,399 512.865,659	13	450.678,236 512.866,351	0.711
13	450.678,236 512.866,351	14	450.674,948 512.880,305	14.33	14	450.674,948 512.880,305	15	450.670,553 512.895,089	15.42	15	450.670,553 512.895,089	16	450.665,859 512.909,449	15.10
16	450.665,859 512.909,449	17	450.660,959 512.923,799	15.16	17	450.660,959 512.923,799	18	450.659,546 512.928,96	5.35	18	450.659,546 512.928,96	19	450.656,879 512.938,701	10.1

Punct început	X / Y	Punct sfârșit	X / Y	Lungime segment	Punct început	X / Y	Punct sfârșit	X / Y	Lungime segment	Punct început	X / Y	Punct sfârșit	X / Y	Lungime segment
19	450.656,879 512.938,701	20	450.650,454 512.952,348	15.084	20	450.650,454 512.952,348	21	450.640,548 512.964,467	15.652	21	450.640,548 512.964,467	22	450.631,154 512.976,196	15.027
22	450.631,154 512.976,196	23	450.621,668 512.988,478	15.519	23	450.621,668 512.988,478	24	450.617,871 512.994,644	7.241	24	450.617,871 512.994,644	25	450.613,581 513.001,613	8.183
25	450.613,581 513.001,613	26	450.605,353 513.015,057	15.762	26	450.605,353 513.015,057	27	450.598,183 513.028,893	15.583	27	450.598,183 513.028,893	28	450.590,581 513.042,234	15.355
28	450.590,581 513.042,234	29	450.582,574 513.055,527	15.518	29	450.582,574 513.055,527	30	450.574,523 513.068,998	15.694	30	450.574,523 513.068,998	31	450.571,633 513.073,285	5.17
31	450.571,633 513.073,285	32	450.561,917 513.087,645	17.338	32	450.561,917 513.087,645	33	450.553,047 513.100,03	15.234	33	450.553,047 513.100,03	34	450.547,988 513.106,97	8.588
34	450.547,988 513.106,97	35	450.545,107 513.112,095	5.88	35	450.545,107 513.112,095	36	450.541,378 513.111,81	3.74	36	450.541,378 513.111,81	37	450.545,505 513.105,283	7.723
37	450.545,505 513.105,283	38	450.554,448 513.093,012	15.184	38	450.554,448 513.093,012	39	450.563,119 513.080,546	15.185	39	450.563,119 513.080,546	40	450.564,585 513.078,372	2.622
40	450.564,585 513.078,372	41	450.566,362 513.075,736	3.179	41	450.566,362 513.075,736	42	450.571,99 513.067,389	10.067	42	450.571,99 513.067,389	43	450.580,002 513.053,984	15.617
43	450.580,002 513.053,984	44	450.587,992 513.040,717	15.487	44	450.587,992 513.040,717	45	450.595,547 513.027,46	15.259	45	450.595,547 513.027,46	46	450.602,738 513.013,582	15.63
46	450.602,738 513.013,582	47	450.611,024 513.000,044	15.873	47	450.611,024 513.000,044	48	450.619,197 512.986,77	15.588	48	450.619,197 512.986,77	49	450.628,796 512.974,341	15.704
49	450.628,796 512.974,341	50	450.638,216 512.962,58	15.069	50	450.638,216 512.962,58	51	450.647,897 512.950,736	15.298	51	450.647,897 512.950,736	52	450.654,054 512.937,658	14.454
52	450.654,054 512.937,658	53	450.658,09 512.922,917	15.283	53	450.658,09 512.922,917	54	450.663,014 512.908,498	15.237	54	450.663,014 512.908,498	55	450.667,689 512.894,195	15.048
55	450.667,689 512.894,195	56	450.672,048 512.879,533	15.297	56	450.672,048 512.879,533	57	450.675,434 512.865,164	14.763	57	450.675,434 512.865,164	58	450.676,968 512.849,824	15.416
58	450.676,968 512.849,824	59	450.677,762 512.834,818	15.028	59	450.677,762 512.834,818	60	450.678,081 512.819,344	15.477	60	450.678,081 512.819,344	61	450.677,541 512.803,979	15.374
61	450.677,541 512.803,979	62	450.677,48 512.798,928	5.051	62	450.677,48 512.798,928	63	450.677,48 512.798,918	0.01	63	450.677,48 512.798,918	64	450.677,355 512.788,519	10.4
64	450.677,355 512.788,519	65	450.678,428 512.772,943	15.612	65	450.678,428 512.772,943	66	450.680,736 512.757,732	15.385	66	450.680,736 512.757,732	1	450.682,438 512.742,373	15.453

** Lungimile segmentelor sunt determinate în planul de proiecție Stereo 70 și sunt rotunjite la 1 milimetru.

*** Distanța dintre puncte este formată din segmente cumulate ce sunt mai mici decât valoarea 1 milimetru.

**DATE DESPRE IMOBILUL NR. 1401**

Oficiul de Cadastru și Publicitate Imobiliară SIBIU
Biroul de Cadastru și Publicitate Imobiliară Medias

A. Partea I. Descrierea imobilului

TEREN Extravilan

Adresa: Jud. Sibiu

Nr. Crt	Nr cadastral Nr. topografic	Suprafața* (mp)	Observații / Referințe
A1		1.315	Sector cadastral:47 Teren neimpregmuit;

B. Partea II. Proprietari și acte

Inscrieri privitoare la dreptul de proprietate și alte drepturi reale	Referințe
/	
Act Normativ nr. 7, din 13/03/1996 emis de PARLAMENTUL ROMANIEI (lege);	
B1	A1
Inscrierea provizorie, drept de PROPRIETATE, dobandit prin Lege, cota actuala 1/1 1) MUNICIPIUL MEDIAȘ , CIF:4240677, proprietar neidentificat	

C. Partea III. SARCINI .

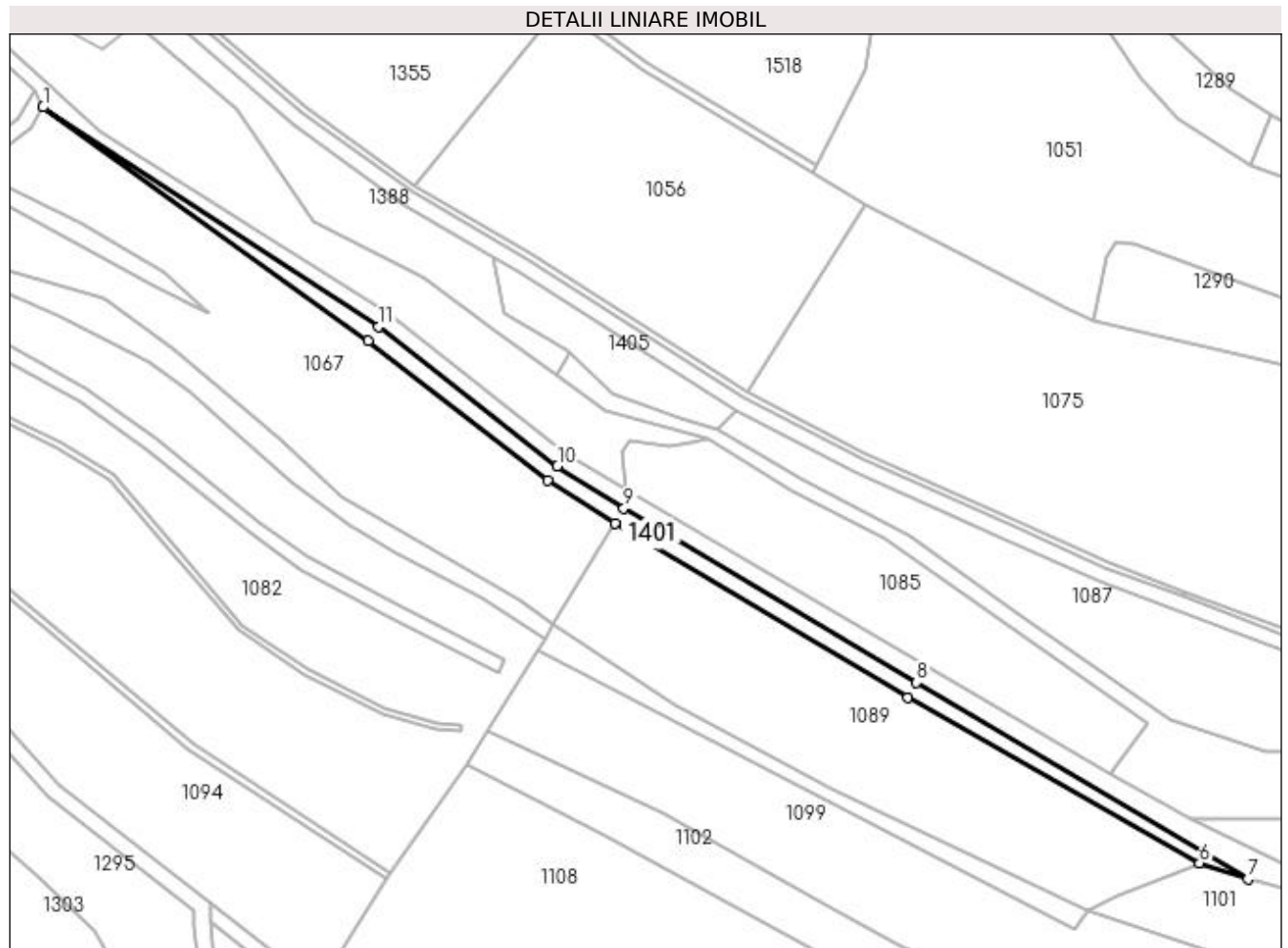
Inscrieri privind dezmembramintele dreptului de proprietate, drepturi reale de garanție și sarcini	Referințe
NU SUNT	

Anexa Nr. 1 La Partea I

Teren

Nr cadastral	Suprafața (mp)*	Observații / Referințe
	1.315	

* Suprafața este determinată în planul de proiecție Stereo 70.



Date referitoare la teren

Crt	Categorie folosință	Intra vilan	Suprafața (mp)	Tarla	Parcelă	Nr. topo	Observații / Referințe
1	faneata	NU	1.315	59	3044/2	-	

Lungime Segmente

1) Valorile lungimilor segmentelor sunt obținute din proiecție în plan.

Punct început	X / Y	Punct sfârșit	X / Y	Lungime segment (** (m)
1	449.603,214 513.889,612	2	449.686,883 513.829,602	102.965
2	449.686,883 513.829,602	3	449.732,968 513.793,647	58.451
3	449.732,968 513.793,647	4	449.750,343 513.782,686	20.543
4	449.750,343 513.782,686	5	449.825,682 513.737,749	87.723
5	449.825,682 513.737,749	6	449.900,819 513.695,258	86.319

Punct început	X / Y	Punct sfârșit	X / Y	Lungime segment (** (m)
6	449.900,819 513.695,258	7	449.913,248 513.691,187	13.079
7	449.913,248 513.691,187	8	449.827,943 513.741,64	99.109
8	449.827,943 513.741,64	9	449.752,696 513.786,522	87.615
9	449.752,696 513.786,522	10	449.735,559 513.797,333	20.262
10	449.735,559 513.797,333	11	449.689,58 513.833,206	58.317
11	449.689,58 513.833,206	1	449.603,214 513.889,612	103.154

** Lungimile segmentelor sunt determinate în planul de proiecție Stereo 70 și sunt rotunjite la 1 milimetru.

*** Distanța dintre puncte este formată din segmente cumulate ce sunt mai mici decât valoarea 1 milimetru.

**DATE DESPRE IMOBILUL NR. 1402**

Oficiul de Cadastru și Publicitate Imobiliară SIBIU
Biroul de Cadastru și Publicitate Imobiliară Medias

A. Partea I. Descrierea imobilului

TEREN Extravilan

Adresa: Jud. Sibiu

Nr. Crt	Nr cadastral Nr. topografic	Suprafața* (mp)	Observații / Referințe
A1		5.554	Sector cadastral:47 Teren neimpregmuit;

B. Partea II. Proprietari și acte

Inscrieri privitoare la dreptul de proprietate și alte drepturi reale	Referințe
/	
Act Normativ nr. 7, din 13/03/1996 emis de PARLAMENTUL ROMANIEI (lege);	
B1	A1
Inscrierea provizorie, drept de PROPRIETATE, dobandit prin Lege, cota actuala 1/1 1) MUNICIPIUL MEDIAȘ , CIF:4240677, proprietar neidentificat	

C. Partea III. SARCINI .

Inscrieri privind dezmembramintele dreptului de proprietate, drepturi reale de garanție și sarcini	Referințe
NU SUNT	

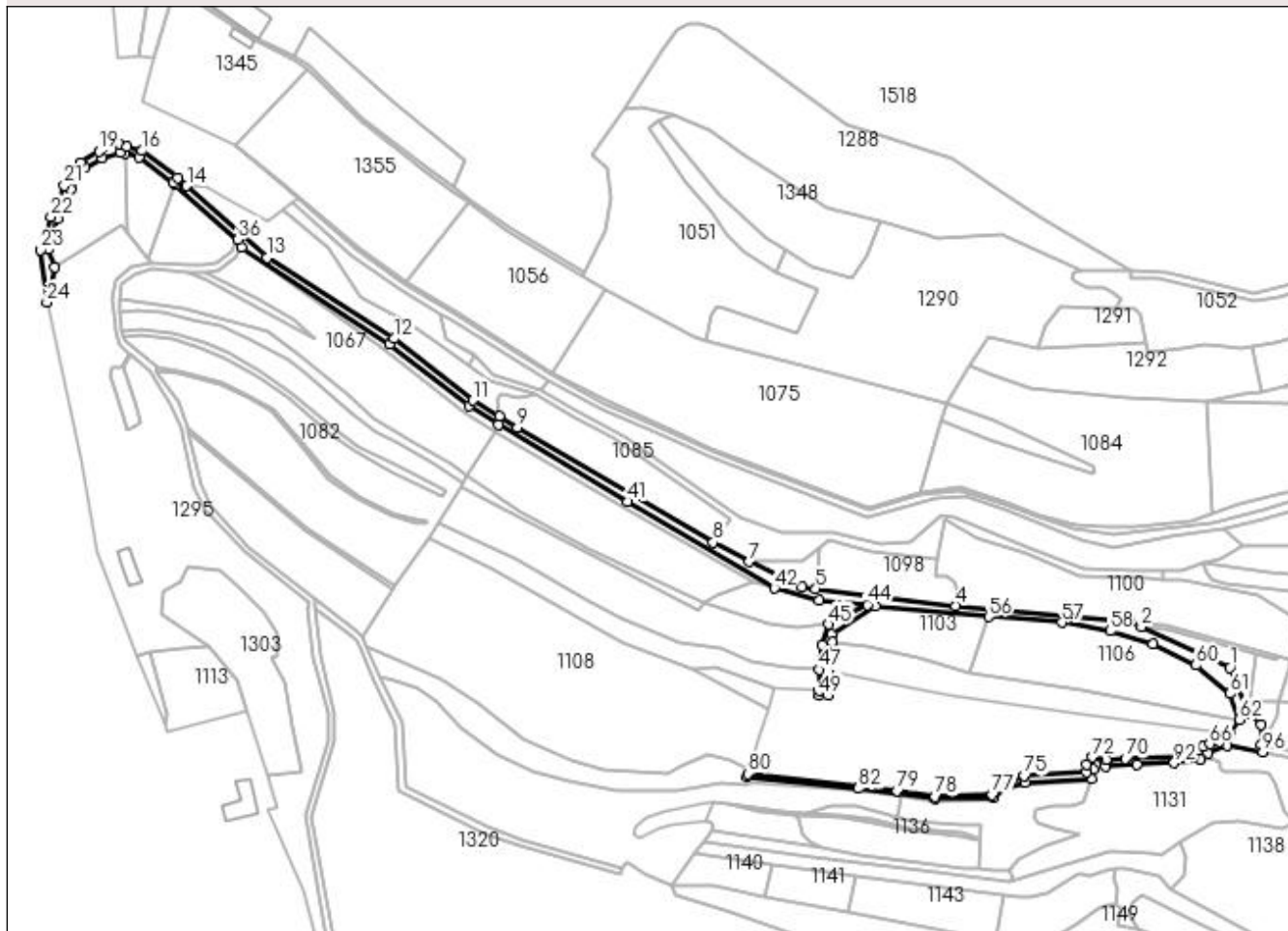
Anexa Nr. 1 La Partea I

Teren

Nr cadastral	Suprafața (mp)*	Observații / Referințe
	5.554	

* Suprafața este determinată în planul de proiecție Stereo 70.

DETALII LINIARE IMOBIL



Date referitoare la teren

Crt	Categorie folosință	Intra vilan	Suprafața (mp)	Tarla	Parcelă	Nr. topo	Observații / Referințe
1	drum	NU	5.554	59	3044/1	-	

Lungime Segmente

1) Valorile lungimilor segmentelor sunt obținute din proiecție în plan.

Punct început	X / Y	Punct sfârșit	X / Y	Lungime segment	Punct început	X / Y	Punct sfârșit	X / Y	Lungime segment	Punct început	X / Y	Punct sfârșit	X / Y	Lungime segment
1	450.178,385 513.645,124	2	450.126,693 513.668,849	56.877	2	450.126,693 513.668,849	3	450.119,698 513.672,06	7.697	3	450.119,698 513.672,06	4	450.018,701 513.681,05	101.396
4	450.018,701 513.681,05	5	449.937,345 513.690,846	81.944	5	449.937,345 513.690,846	6	449.929,187 513.691,828	8.216	6	449.929,187 513.691,828	7	449.898,722 513.706,637	33.874
7	449.898,722 513.706,637	8	449.877,598 513.718,024	23.998	8	449.877,598 513.718,024	9	449.763,86 513.784,986	131.986	9	449.763,86 513.784,986	10	449.753,386 513.791,295	12.227
10	449.753,386 513.791,295	11	449.737,862 513.800,61	18.104	11	449.737,862 513.800,61	12	449.691,908 513.836,463	58.286	12	449.691,908 513.836,463	13	449.617,923 513.883,523	87.684
13	449.617,923 513.883,523	14	449.571,408 513.925,351	62.556	14	449.571,408 513.925,351	15	449.566,018 513.930,033	7.139	15	449.566,018 513.930,033	16	449.545,475 513.945,713	25.843
16	449.545,475 513.945,713	17	449.536,566 513.948,084	9.219	17	449.536,566 513.948,084	18	449.532,409 513.949,192	4.303	18	449.532,409 513.949,192	19	449.520,239 513.945,33	12.768

Punct început	X / Y	Punct sfârșit	X / Y	Lungime segment	Punct început	X / Y	Punct sfârșit	X / Y	Lungime segment	Punct început	X / Y	Punct sfârșit	X / Y	Lungime segment
19	449.520,239 513.945,33	20	449.509,419 513.938,977	12.547	20	449.509,419 513.938,977	21	449.500,247 513.925,5	16.302	21	449.500,247 513.925,5	22	449.492,225 513.907,4	19.798
22	449.492,225 513.907,4	23	449.486,376 513.888,135	20.133	23	449.486,376 513.888,135	24	449.489,96 513.857,641	30.704	24	449.489,96 513.857,641	25	449.494,588 513.878,049	20.926
25	449.494,588 513.878,049	26	449.490,605 513.888,296	10.993	26	449.490,605 513.888,296	27	449.495,981 513.906,003	18.505	27	449.495,981 513.906,003	28	449.503,758 513.923,548	19.191
28	449.503,758 513.923,548	29	449.512,22 513.935,983	15.041	29	449.512,22 513.935,983	30	449.521,877 513.941,653	11.199	30	449.521,877 513.941,653	31	449.532,506 513.945,026	11.152
31	449.532,506 513.945,026	32	449.535,537 513.944,219	3.136	32	449.535,537 513.944,219	33	449.543,679 513.942,051	8.426	33	449.543,679 513.942,051	34	449.563,491 513.926,93	24.923
34	449.563,491 513.926,93	35	449.564,827 513.925,77	1.77	35	449.564,827 513.925,77	36	449.601,254 513.894,126	48.251	36	449.601,254 513.894,126	37	449.603,214 513.889,612	4.922
37	449.603,214 513.889,612	38	449.689,58 513.833,206	103.154	38	449.689,58 513.833,206	39	449.735,559 513.797,333	58.317	39	449.735,559 513.797,333	40	449.752,696 513.786,522	20.262
40	449.752,696 513.786,522	41	449.827,943 513.741,64	87.615	41	449.827,943 513.741,64	42	449.913,248 513.691,187	99.109	42	449.913,248 513.691,187	43	449.939,32 513.684,435	26.932
43	449.939,32 513.684,435	44	449.967,456 513.681,711	28.268	44	449.967,456 513.681,711	45	449.944,738 513.670,331	25.409	45	449.944,738 513.670,331	46	449.941,068 513.658,351	12.53
46	449.941,068 513.658,351	47	449.939,555 513.643,897	14.533	47	449.939,555 513.643,897	48	449.939,555 513.631,7	12.197	48	449.939,555 513.631,7	49	449.939,555 513.629,192	2.508
49	449.939,555 513.629,192	50	449.944,68 513.628,984	5.129	50	449.944,68 513.628,984	51	449.944,676 513.633,391	4.407	51	449.944,676 513.633,391	52	449.944,676 513.643,038	9.647
52	449.944,676 513.643,038	53	449.946,795 513.660,091	17.184	53	449.946,795 513.660,091	54	449.946,726 513.664,293	4.203	54	449.946,726 513.664,293	55	449.972,114 513.680,756	30.258
55	449.972,114 513.680,756	56	450.037,965 513.674,681	66.131	56	450.037,965 513.674,681	57	450.080,56 513.671,444	42.717	57	450.080,56 513.671,444	58	450.108,625 513.666,47	28.502
58	450.108,625 513.666,47	59	450.133,49 513.658,708	26.048	59	450.133,49 513.658,708	60	450.158,529 513.646,49	27.861	60	450.158,529 513.646,49	61	450.178,457 513.629,994	25.87
61	450.178,457 513.629,994	62	450.183,598 513.614,843	15.999	62	450.183,598 513.614,843	63	450.178,113 513.606,361	10.1	63	450.178,113 513.606,361	64	450.177,316 513.604,948	1.623
64	450.177,316 513.604,948	65	450.172,408 513.602,23	5.611	65	450.172,408 513.602,23	66	450.166,535 513.600,681	6.073	66	450.166,535 513.600,681	67	450.162,633 513.599,284	4.145
67	450.162,633 513.599,284	68	450.159,861 513.597,049	3.561	68	450.159,861 513.597,049	69	450.157,894 513.593,692	3.891	69	450.157,894 513.593,692	70	450.117,495 513.592,054	40.432
70	450.117,495 513.592,054	71	450.106,316 513.591,765	11.183	71	450.106,316 513.591,765	72	450.098,151 513.592,944	8.25	72	450.098,151 513.592,944	73	450.094,683 513.588,525	5.618
73	450.094,683 513.588,525	74	450.094,683 513.584,383	4.142	74	450.094,683 513.584,383	75	450.058,696 513.582,053	36.062	75	450.058,696 513.582,053	76	450.045,994 513.575,787	14.163
76	450.045,994 513.575,787	77	450.040,031 513.571,034	7.626	77	450.040,031 513.571,034	78	450.006,919 513.570,248	33.121	78	450.006,919 513.570,248	79	449.984,563 513.573,404	22.578
79	449.984,563 513.573,404	80	449.897,793 513.583,406	87.345	80	449.897,793 513.583,406	81	449.897,19 513.581,33	2.161	81	449.897,19 513.581,33	82	449.962,053 513.574,699	65.201
82	449.962,053 513.574,699	83	450.006,822 513.568,906	45.143	83	450.006,822 513.568,906	84	450.040,674 513.569,581	33.859	84	450.040,674 513.569,581	85	450.046,747 513.575,033	8.161
85	450.046,747 513.575,033	86	450.059,302 513.578,084	12.921	86	450.059,302 513.578,084	87	450.097,944 513.580,586	38.723	87	450.097,944 513.580,586	88	450.098,68 513.585,919	5.384
88	450.098,68 513.585,919	89	450.100,219 513.588,604	3.094	89	450.100,219 513.588,604	90	450.105,86 513.587,789	5.7	90	450.105,86 513.587,789	91	450.124,325 513.588,877	18.497
91	450.124,325 513.588,877	92	450.145,827 513.589,598	21.514	92	450.145,827 513.589,598	93	450.161,377 513.591,725	15.695	93	450.161,377 513.591,725	94	450.165,794 513.595,432	5.766
94	450.165,794 513.595,432	95	450.176,906 513.599,887	11.971	95	450.176,906 513.599,887	96	450.197,449 513.596,009	20.906	96	450.197,449 513.596,009	97	450.196,36 513.600,286	4.413
97	450.196,36 513.600,286	98	450.196,455 513.612,04	11.755	98	450.196,455 513.612,04	99	450.189,007 513.618,627	9.943	99	450.189,007 513.618,627	1	450.178,385 513.645,124	28.547

** Lungimile segmentelor sunt determinate în planul de proiecție Stereo 70 și sunt rotunjite la 1 milimetru.

*** Distanța dintre puncte este formată din segmente cumulate ce sunt mai mici decât valoarea 1 milimetru.

**DATE DESPRE IMOBILUL NR. 1403**

Oficiul de Cadastru și Publicitate Imobiliară SIBIU
Biroul de Cadastru și Publicitate Imobiliară Medias

A. Partea I. Descrierea imobilului

TEREN Extravilan

Adresa: Jud. Sibiu

Nr. Crt	Nr cadastral Nr. topografic	Suprafața* (mp)	Observații / Referințe
A1		200	Sector cadastral:47 Teren neimprejmuit;

B. Partea II. Proprietari și acte

Inscrieri privitoare la dreptul de proprietate și alte drepturi reale	Referințe
/	
Act Administrativ nr. 314, din 26/11/2007 emis de CONSILIUL LOCAL MEDIAS (HOTARARE DE CONSILIU);	
B1	A1
Intabulare, drept de PROPRIETATE, dobandit prin Lege, cota actuala 1/1 1) MUNICIPIUL MEDIAȘ DOMENIUL PRIVAT, CIF:4240677	

C. Partea III. SARCINI .

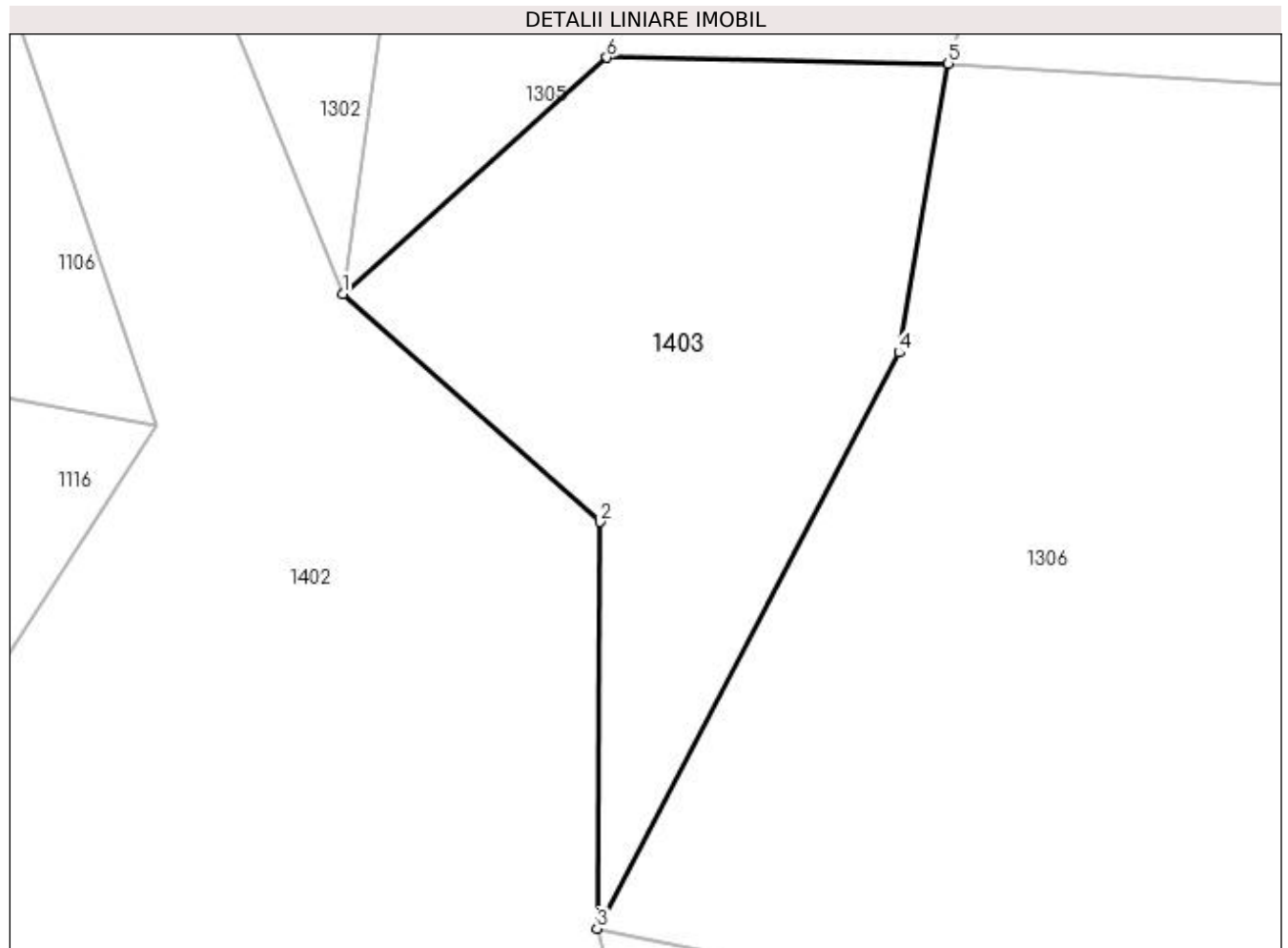
Inscrieri privind dezmembramintele dreptului de proprietate, drepturi reale de garanție și sarcini	Referințe
NU SUNT	

Anexa Nr. 1 La Partea I

Teren

Nr cadastral	Suprafața (mp)*	Observații / Referințe
	200	

* Suprafața este determinată în planul de proiecție Stereo 70.



Date referitoare la teren

Crt	Categorie folosință	Intra vilan	Suprafața (mp)	Tarla	Parcelă	Nr. topo	Observații / Referințe
1	faneata	NU	200	59	3054	-	

Lungime Segmente

1) Valorile lungimilor segmentelor sunt obținute din proiecție în plan.

Punct început	X / Y	Punct sfârșit	X / Y	Lungime segment (** (m)
1	450.189,007 513.618,627	2	450.196,455 513.612,04	9.943
2	450.196,455 513.612,04	3	450.196,36 513.600,286	11.755
3	450.196,36 513.600,286	4	450.205,107 513.616,932	18.804
4	450.205,107 513.616,932	5	450.206,525 513.625,293	8.48
5	450.206,525 513.625,293	6	450.196,647 513.625,46	9.879

Punct început	X / Y	Punct sfârșit	X / Y	Lungime segment (** (m)
6	450.196,647 513.625,46	1	450.189,007 513.618,627	10.25

** Lungimile segmentelor sunt determinate în planul de proiecție Stereo 70 și sunt rotunjite la 1 milimetru.

*** Distanța dintre puncte este formată din segmente cumulate ce sunt mai mici decât valoarea 1 milimetru.

**DATE DESPRE IMOBILUL NR. 1404**

Oficiul de Cadastru și Publicitate Imobiliară SIBIU
Biroul de Cadastru și Publicitate Imobiliară Medias

A. Partea I. Descrierea imobilului

TEREN Extravilan

Adresa: Jud. Sibiu

Nr. Crt	Nr cadastral Nr. topografic	Suprafața* (mp)	Observații / Referințe
A1		307	Sector cadastral:47 Teren neimprejmuit;

B. Partea II. Proprietari și acte

Inscrieri privitoare la dreptul de proprietate și alte drepturi reale	Referințe
/	
Act Normativ nr. 7, din 13/03/1996 emis de PARLAMENTUL ROMANIEI (lege);	
B1	A1
Inscrierea provizorie, drept de PROPRIETATE, dobandit prin Lege, cota actuala 1/1 1) MUNICIPIUL MEDIAȘ , CIF:4240677, proprietar neidentificat	

C. Partea III. SARCINI .

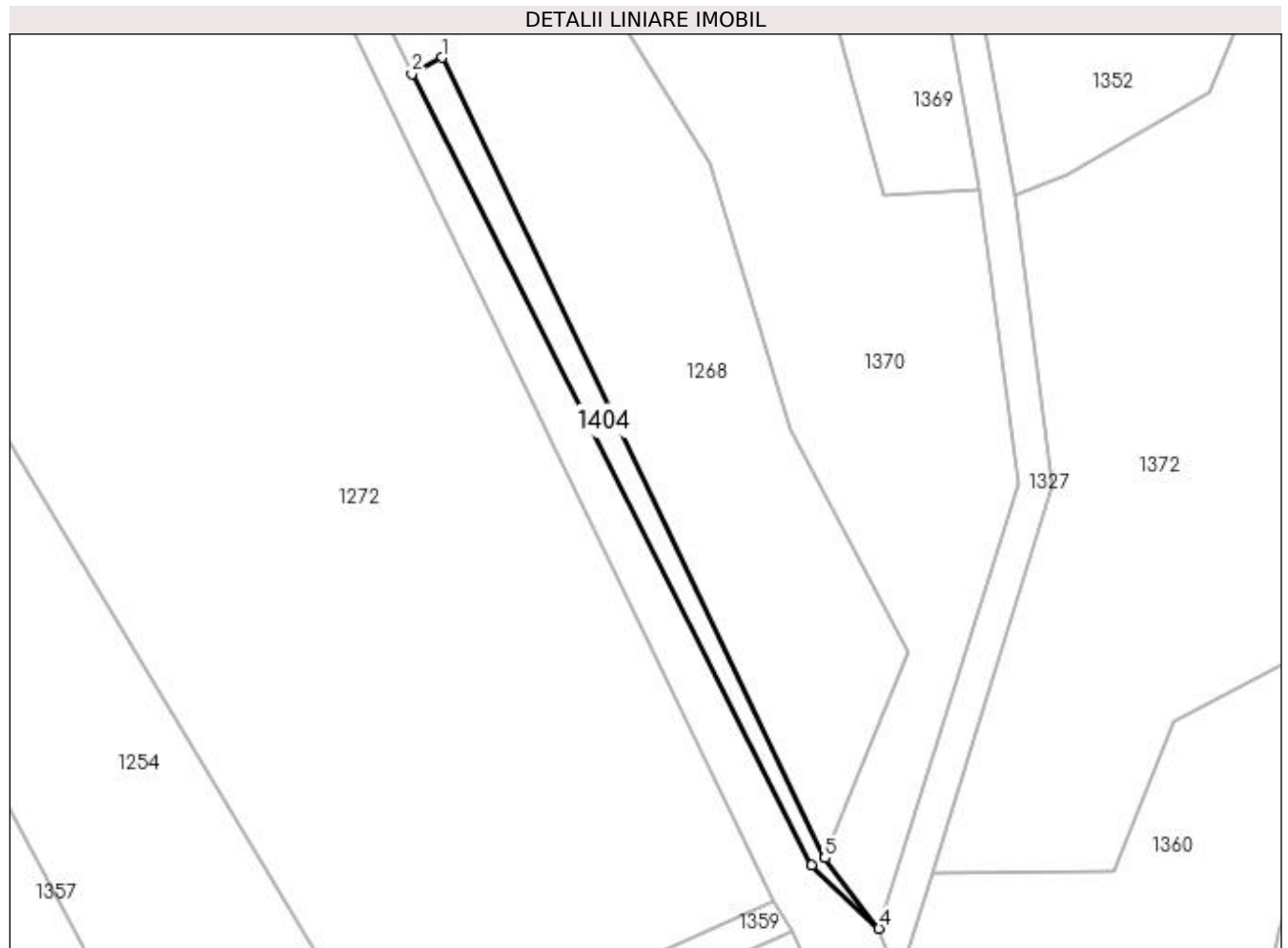
Inscrieri privind dezmembramintele dreptului de proprietate, drepturi reale de garanție și sarcini	Referințe
NU SUNT	

Anexa Nr. 1 La Partea I

Teren

Nr cadastral	Suprafața (mp)*	Observații / Referințe
	307	

* Suprafața este determinată în planul de proiecție Stereo 70.



Date referitoare la teren

Crt	Categorie folosință	Intra vilan	Suprafața (mp)	Tarla	Parcelă	Nr. topo	Observații / Referințe
1	faneata	NU	307	59	3111	-	

Lungime Segmente

1) Valorile lungimilor segmentelor sunt obținute din proiecție în plan.

Punct început	X / Y	Punct sfârșit	X / Y	Lungime segment (** (m)
1	450.200,044 513.000,035	2	450.196,54 512.998,126	3.99
2	450.196,54 512.998,126	3	450.243,426 512.905,397	103.908
3	450.243,426 512.905,397	4	450.251,315 512.898,0	10.814
4	450.251,315 512.898,0	5	450.244,948 512.906,245	10.417
5	450.244,948 512.906,245	1	450.200,044 513.000,035	103.985

**** Lungimile segmentelor sunt determinate în planul de proiecție Stereo 70 și sunt rotunjite la 1 milimetru.**

***** Distanța dintre puncte este formată din segmente cumulate ce sunt mai mici decât valoarea 1 milimetru.**

**DATE DESPRE IMOBILUL NR. 1405**

Oficiul de Cadastru și Publicitate Imobiliară SIBIU
Biroul de Cadastru și Publicitate Imobiliară Medias

A. Partea I. Descrierea imobilului

TEREN Extravilan

Adresa: Jud. Sibiu

Nr. Crt	Nr cadastral Nr. topografic	Suprafața* (mp)	Observații / Referințe
A1		733	Sector cadastral:47 Teren neimprejmuit;

B. Partea II. Proprietari și acte

Inscrieri privitoare la dreptul de proprietate și alte drepturi reale		Referințe
/		
Act Normativ nr. 7, din 13/03/1996 emis de PARLAMENTUL ROMANIEI (lege);		
B1	Inscrierea provizorie, drept de PROPRIETATE, dobandit prin Lege, cota actuala 1/1 1) MUNICIPIUL MEDIAȘ , CIF:4240677, proprietar neidentificat	A1

C. Partea III. SARCINI .

Inscrieri privind dezmembramintele dreptului de proprietate, drepturi reale de garanție și sarcini	Referințe
NU SUNT	

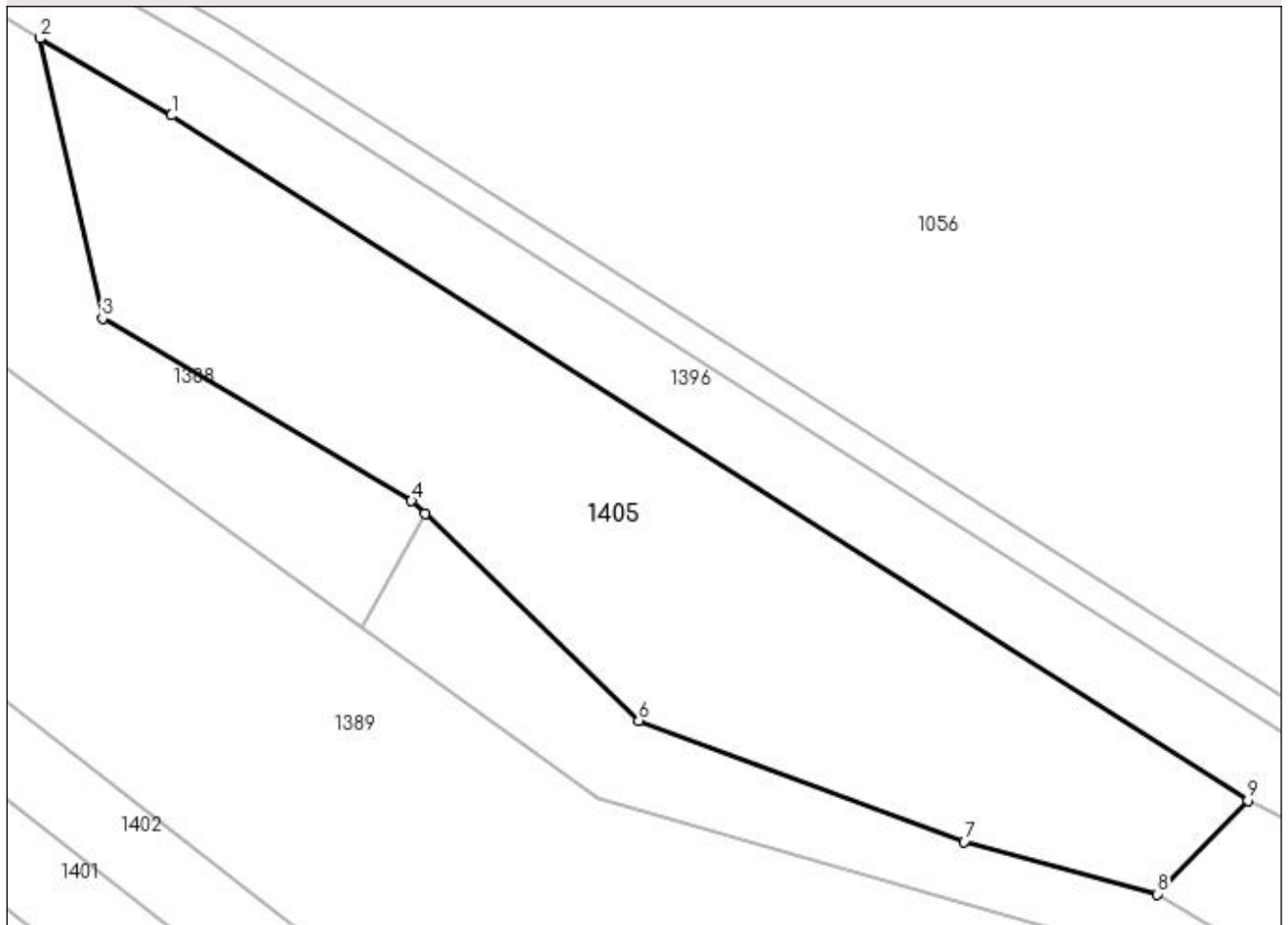
Anexa Nr. 1 La Partea I

Teren

Nr cadastral	Suprafața (mp)*	Observații / Referințe
	733	

* Suprafața este determinată în planul de proiecție Stereo 70.

DETALII LINIARE IMOBIL



Date referitoare la teren

Crt	Categorie folosință	Intravilan	Suprafața (mp)	Tarla	Parcelă	Nr. topo	Observații / Referințe
1	faneata	NU	733	59	3013	-	

Lungime Segmente

1) Valorile lungimilor segmentelor sunt obținute din proiecție în plan.

Punct început	X / Y	Punct sfârșit	X / Y	Lungime segment (** (m)
1	449.725,71 513.847,191	2	449.718,89 513.851,185	7.904
2	449.718,89 513.851,185	3	449.722,123 513.836,649	14.892
3	449.722,123 513.836,649	4	449.738,177 513.827,179	18.639
4	449.738,177 513.827,179	5	449.738,868 513.826,511	0.961
5	449.738,868 513.826,511	6	449.749,975 513.815,776	15.447

Punct început	X / Y	Punct sfârşit	X / Y	Lungime segment (** (m)
6	449.749,975 513.815,776	7	449.766,9 513.809,496	18.052
7	449.766,9 513.809,496	8	449.776,917 513.806,769	10.382
8	449.776,917 513.806,769	9	449.781,62 513.811,626	6.76
9	449.781,62 513.811,626	1	449.725,71 513.847,191	66.263

** Lungimile segmentelor sunt determinate în planul de proiecție Stereo 70 și sunt rotunjite la 1 milimetru.

*** Distanța dintre puncte este formată din segmente cumulate ce sunt mai mici decât valoarea 1 milimetru.

**DATE DESPRE IMOBILUL NR. 1406**

Oficiul de Cadastru și Publicitate Imobiliară SIBIU
Biroul de Cadastru și Publicitate Imobiliară Medias

A. Partea I. Descrierea imobilului

TEREN Extravilan

Adresa: Jud. Sibiu

Nr. Crt	Nr cadastral Nr. topografic	Suprafața* (mp)	Observații / Referințe
A1		103	Sector cadastral:47 Teren neimprejmuit;

B. Partea II. Proprietari și acte

Inscrieri privitoare la dreptul de proprietate și alte drepturi reale	Referințe
/	
Act Normativ nr. 7, din 13/03/1996 emis de PARLAMENTUL ROMANIEI (lege);	
B1	A1
Inscrierea provizorie, drept de PROPRIETATE, dobandit prin Lege, cota actuala 1/1 1) MUNICIPIUL MEDIAȘ , CIF:4240677, proprietar neidentificat	

C. Partea III. SARCINI .

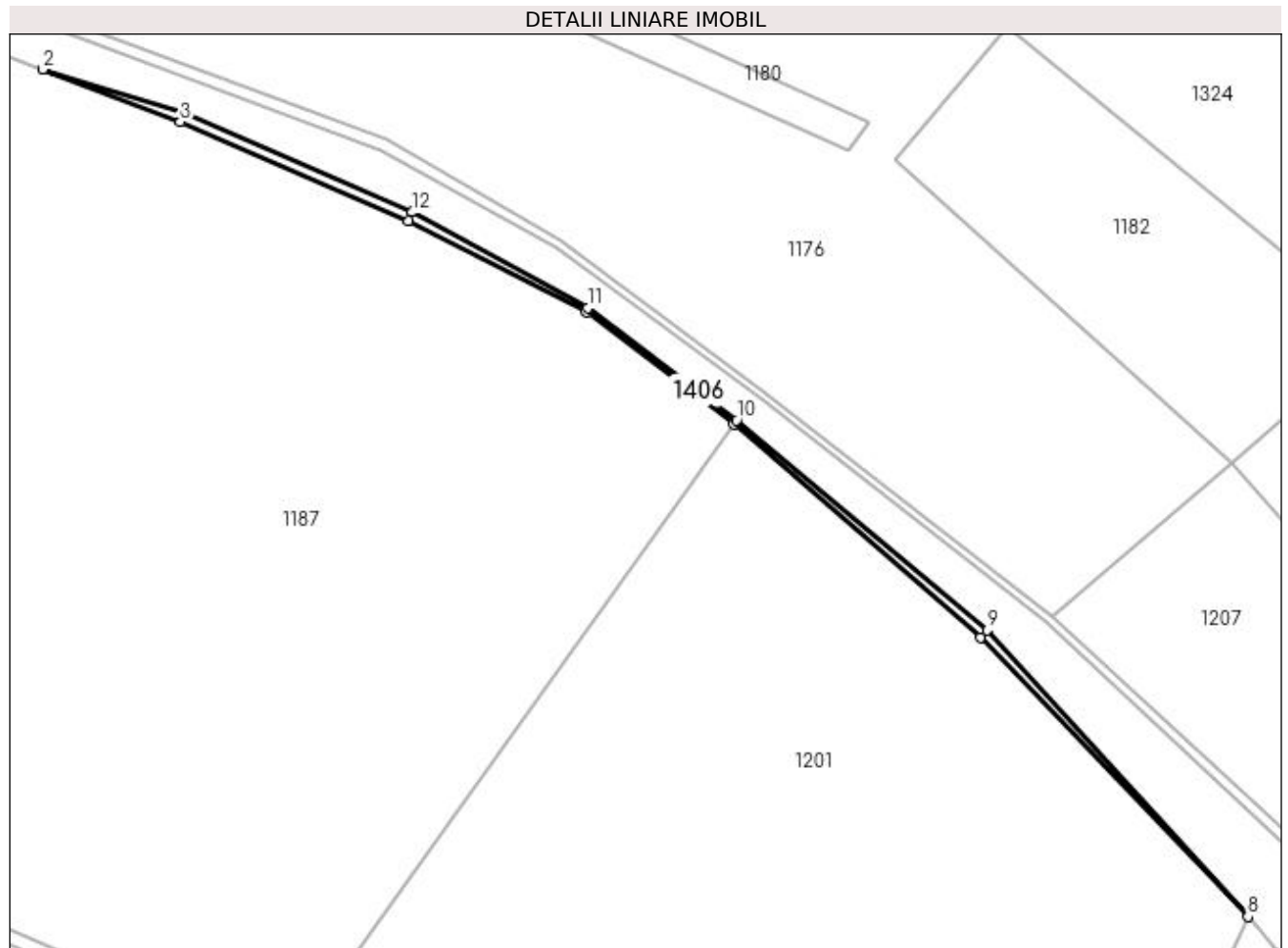
Inscrieri privind dezmembramintele dreptului de proprietate, drepturi reale de garanție și sarcini	Referințe
NU SUNT	

Anexa Nr. 1 La Partea I

Teren

Nr cadastral	Suprafața (mp)*	Observații / Referințe
	103	

* Suprafața este determinată în planul de proiecție Stereo 70.



Date referitoare la teren

Crt	Categorie folosință	Intra vilan	Suprafața (mp)	Tarla	Parcelă	Nr. topo	Observații / Referințe
1	faneata	NU	103	59	3115	-	taluz

Lungime Segmente

1) Valorile lungimilor segmentelor sunt obținute din proiecție în plan.

Punct început	X / Y	Punct sfârșit	X / Y	Lungime segment (** (m)
1	449.869,662 513.379,936	2	449.854,939 513.384,496	15.413
2	449.854,939 513.384,496	3	449.869,296 513.379,004	15.372
3	449.869,296 513.379,004	4	449.893,14 513.368,677	25.983
4	449.893,14 513.368,677	5	449.911,752 513.359,16	20.904
5	449.911,752 513.359,16	6	449.927,124 513.347,416	19.345

Punct început	X / Y	Punct sfârșit	X / Y	Lungime segment (** (m)
6	449.927,124 513.347,416	7	449.952,989 513.325,164	34.119
7	449.952,989 513.325,164	8	449.980,92 513.295,972	40.402
8	449.980,92 513.295,972	9	449.953,678 513.325,891	40.463
9	449.953,678 513.325,891	10	449.927,437 513.347,846	34.214
10	449.927,437 513.347,846	11	449.911,876 513.359,534	19.461
11	449.911,876 513.359,534	12	449.893,566 513.369,582	20.886
12	449.893,566 513.369,582	1	449.869,662 513.379,936	26.05

** Lungimile segmentelor sunt determinate în planul de proiecție Stereo 70 și sunt rotunjite la 1 milimetru.

*** Distanța dintre puncte este formată din segmente cumulate ce sunt mai mici decât valoarea 1 milimetru.

**DATE DESPRE IMOBILUL NR. 1407**

Oficiul de Cadastru și Publicitate Imobiliară SIBIU
Biroul de Cadastru și Publicitate Imobiliară Medias

A. Partea I. Descrierea imobilului

TEREN Necunoscut

Adresa: Loc. Medias, Jud. Sibiu

Nr. Crt	Nr cadastral Nr. topografic	Suprafața* (mp)	Observații / Referințe
A1		4.785	Sector cadastral:47 Teren neimprejmuit;

B. Partea II. Proprietari și acte

Inscrieri privitoare la dreptul de proprietate și alte drepturi reale		Referințe
/		
Act Normativ nr. 7, din 13/03/1996 emis de PARLAMENTUL ROMANIEI (lege);		
B1	Inscrierea provizorie, drept de PROPRIETATE, dobandit prin Lege, cota actuala 1/1 1) MUNICIPIUL MEDIAȘ , CIF:4240677, proprietar neidentificat	A1

C. Partea III. SARCINI .

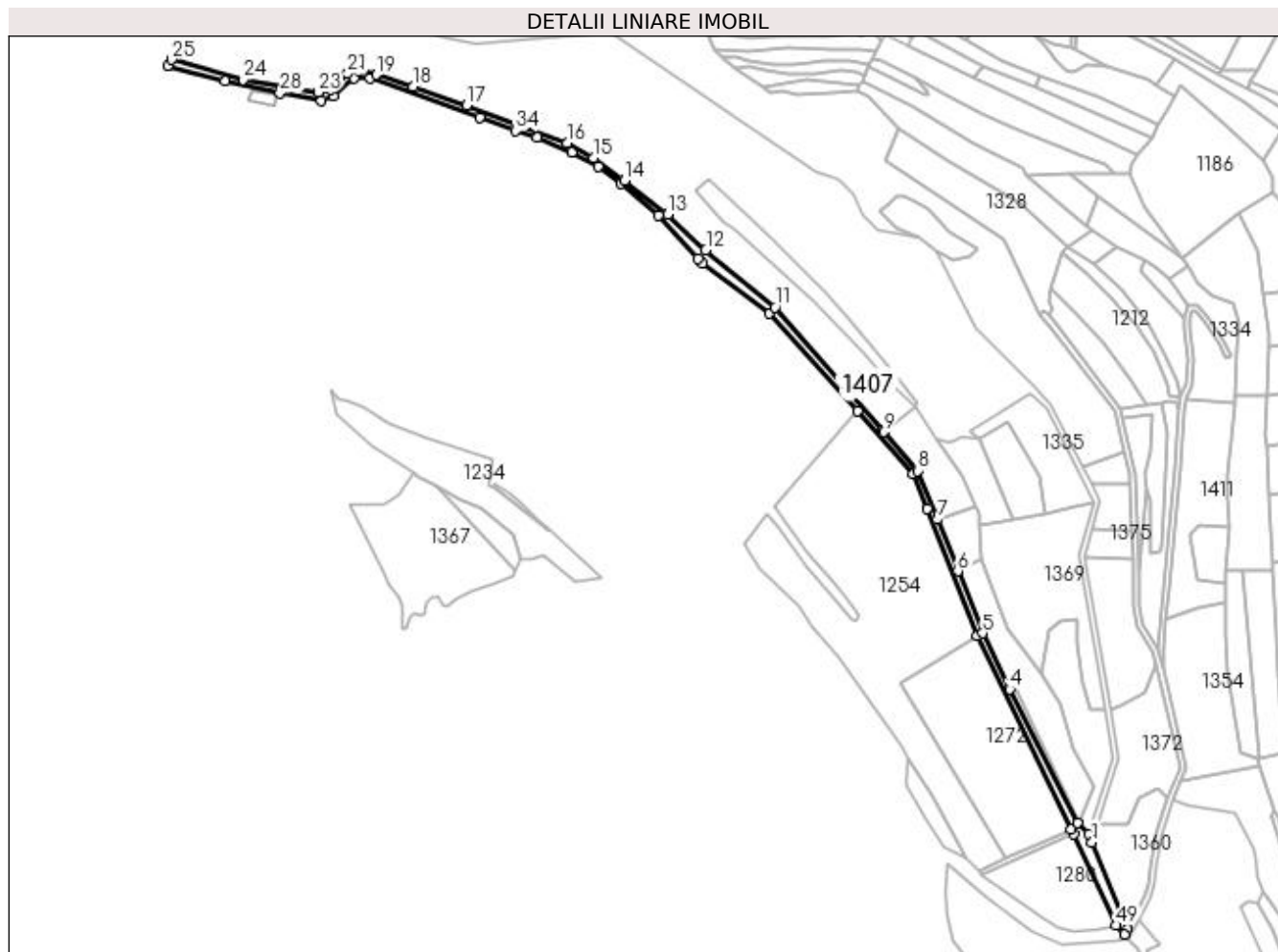
Inscrieri privind dezmembramintele dreptului de proprietate, drepturi reale de garanție și sarcini	Referințe
NU SUNT	

Anexa Nr. 1 La Partea I

Teren

Nr cadastral	Suprafața (mp)*	Observații / Referințe
	4.785	

* Suprafața este determinată în planul de proiecție Stereo 70.



Date referitoare la teren

Crt	Categorie folosință	Intra vilan	Suprafața (mp)	Tarla	Parcelă	Nr. topo	Observații / Referințe
1	drum	NU	4.650	59	3114	-	
2	drum	DA	135	59	3114	-	

Lungime Segmente

1) Valorile lungimilor segmentelor sunt obținute din proiecție în plan.

Punct început	X / Y	Punct sfârșit	X / Y	Lungime segment	Punct început	X / Y	Punct sfârșit	X / Y	Lungime segment	Punct început	X / Y	Punct sfârșit	X / Y	Lungime segment
1	450.253,657 512.892,082	2	450.251,315 512.898,0	6.365	2	450.251,315 512.898,0	3	450.243,426 512.905,397	10.814	3	450.243,426 512.905,397	4	450.196,54 512.998,126	103.908
4	450.196,54 512.998,126	5	450.177,814 513.036,832	42.998	5	450.177,814 513.036,832	6	450.160,68 513.079,678	46.145	6	450.160,68 513.079,678	7	450.146,364 513.115,478	38.556
7	450.146,364 513.115,478	8	450.132,911 513.149,119	36.231	8	450.132,911 513.149,119	9	450.109,293 513.175,956	35.75	9	450.109,293 513.175,956	10	450.108,547 513.176,896	1.2
10	450.108,547 513.176,896	11	450.034,097 513.262,288	113.29	11	450.034,097 513.262,288	12	449.986,236 513.302,054	62.226	12	449.986,236 513.302,054	13	449.959,94 513.326,72	36.054
13	449.959,94 513.326,72	14	449.930,144 513.350,081	37.863	14	449.930,144 513.350,081	15	449.908,588 513.365,856	26.711	15	449.908,588 513.365,856	16	449.890,333 513.376,073	20.919

Punct început	X / Y	Punct sfârșit	X / Y	Lungime segment	Punct început	X / Y	Punct sfârșit	X / Y	Lungime segment	Punct început	X / Y	Punct sfârșit	X / Y	Lungime segment
16	449.890,333 513.376,073	17	449.820,709 513.402,012	74.3	17	449.820,709 513.402,012	18	449.783,772 513.415,06	39.17 3	18	449.783,772 513.415,06	19	449.758,279 513.423,32	26.79 8
19	449.758,279 513.423,32	20	449.746,03 513.426,01	12.54 1	20	449.746,03 513.426,01	21	449.738,502 513.423,988	7.795	21	449.738,502 513.423,988	22	449.726,8 513.412,914	16.11 1
22	449.726,8 513.412,914	23	449.717,977 513.411,2	8.988	23	449.717,977 513.411,2	24	449.665,941 513.419,829	52.74 7	24	449.665,941 513.419,829	25	449.616,357 513.433,682	51.48 2
25	449.616,357 513.433,682	26	449.613,873 513.429,649	4.737	26	449.613,873 513.429,649	27	449.653,426 513.418,65	41.05 4	27	449.653,426 513.418,65	28	449.691,544 513.410,786	38.92
28	449.691,544 513.410,786	29	449.720,248 513.405,234	29.23 6	29	449.720,248 513.405,234	30	449.728,674 513.408,495	9.036	30	449.728,674 513.408,495	31	449.742,794 513.420,839	18.75 4
31	449.742,794 513.420,839	32	449.753,989 513.420,648	11.19 8	32	449.753,989 513.420,648	33	449.829,675 513.393,691	80.34 3	33	449.829,675 513.393,691	34	449.854,939 513.384,496	26.88 5
34	449.854,939 513.384,496	35	449.869,662 513.379,936	15.41 3	35	449.869,662 513.379,936	36	449.893,566 513.369,582	26.05	36	449.893,566 513.369,582	37	449.911,876 513.359,534	20.88 6
37	449.911,876 513.359,534	38	449.927,437 513.347,846	19.46 1	38	449.927,437 513.347,846	39	449.953,678 513.325,891	34.21 4	39	449.953,678 513.325,891	40	449.980,92 513.295,972	40.46 3
40	449.980,92 513.295,972	41	449.983,811 513.292,657	4.399	41	449.983,811 513.292,657	42	450.030,193 513.257,958	57.92 5	42	450.030,193 513.257,958	43	450.091,143 513.190,526	90.89 6
43	450.091,143 513.190,526	44	450.129,453 513.146,994	57.98 8	44	450.129,453 513.146,994	45	450.139,714 513.123,113	25.99 2	45	450.139,714 513.123,113	46	450.174,152 513.035,216	94.40 3
46	450.174,152 513.035,216	47	450.239,006 512.901,169	148.9 11	47	450.239,006 512.901,169	48	450.241,082 512.897,712	4.033	48	450.241,082 512.897,712	49	450.270,202 512.834,718	69.39 9
49	450.270,202 512.834,718	50	450.276,184 512.828,413	8.691	50	450.276,184 512.828,413	51	450.278,148 512.831,916	4.016	51	450.278,148 512.831,916	1	450.253,657 512.892,082	64.96

** Lungimile segmentelor sunt determinate în planul de proiecție Stereo 70 și sunt rotunjite la 1 milimetru.

*** Distanța dintre puncte este formată din segmente cumulate ce sunt mai mici decât valoarea 1 milimetru.

**DATE DESPRE IMOBILUL NR. 1408**

Oficiul de Cadastru și Publicitate Imobiliară SIBIU
Biroul de Cadastru și Publicitate Imobiliară Medias

A. Partea I. Descrierea imobilului

TEREN Extravilan

Adresa: Jud. Sibiu

Nr. Crt	Nr cadastral Nr. topografic	Suprafața* (mp)	Observații / Referințe
A1		3.000	Sector cadastral:47 Teren neimprejmuit;

B. Partea II. Proprietari și acte

Inscrieri privitoare la dreptul de proprietate și alte drepturi reale	Referințe
/	
Act Administrativ nr. 314, din 26/11/2007 emis de CONSILIUL LOCAL MEDIAS (HOTARARE DE CONSILIU);	
B1	A1
Intabulare, drept de PROPRIETATE, dobandit prin Lege, cota actuala 1/1 1) MUNICIPIUL MEDIAȘ DOMENIUL PRIVAT, CIF:4240677	

C. Partea III. SARCINI .

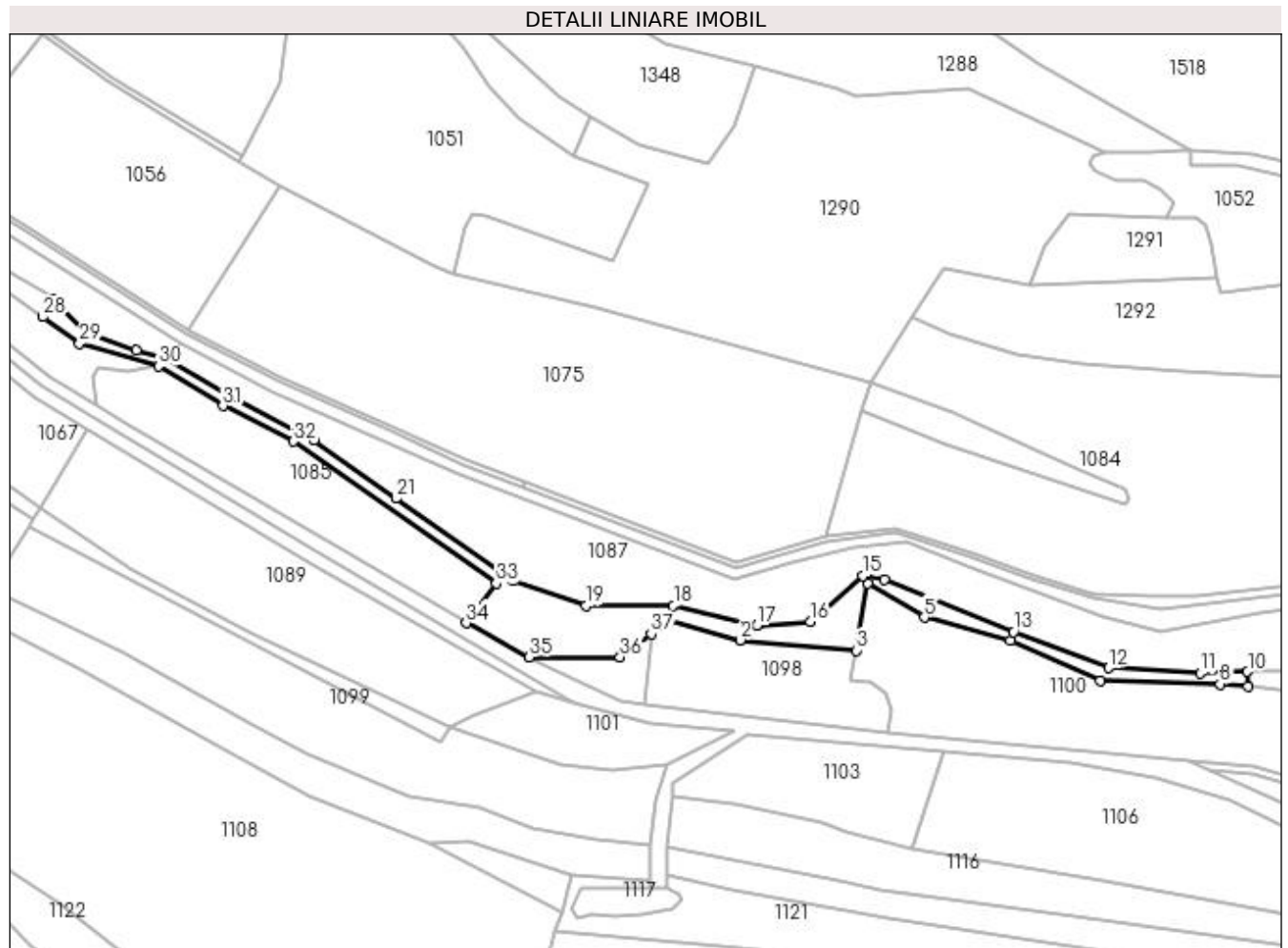
Inscrieri privind dezmembramintele dreptului de proprietate, drepturi reale de garanție și sarcini	Referințe
NU SUNT	

Anexa Nr. 1 La Partea I

Teren

Nr cadastral	Suprafaţa (mp)*	Observaţii / Referinţe
	3.000	

* Suprafaţa este determinată în planul de proiecţie Stereo 70.



Date referitoare la teren

Crt	Categorie folosinţă	Intravilan	Suprafaţa (mp)	Tarla	Parcelă	Nr. topo	Observaţii / Referinţe
1	arabil	NU	3.000	59	3020/5	-	

Lungime Segmente

1) Valorile lungimilor segmentelor sunt obţinute din proiecţie în plan.

Punct început	X / Y	Punct sfârşit	X / Y	Lungime segment (** (m)
1	449.945,663 513.718,872	2	449.969,403 513.712,265	24.641
3	450.008,456 513.708,805	4	450.012,272 513.731,369	22.885
5	450.031,239 513.719,938	6	450.060,062 513.712,025	29.889
7	450.090,318 513.698,655	8	450.130,477 513.697,502	40.176
9	450.139,814 513.696,637	10	450.139,696 513.701,71	5.075

Punct început	X / Y	Punct sfârşit	X / Y	Lungime segment (** (m)
2	449.969,403 513.712,265	3	450.008,456 513.708,805	39.206
4	450.012,272 513.731,369	5	450.031,239 513.719,938	22.146
6	450.060,062 513.712,025	7	450.090,318 513.698,655	33.078
8	450.130,477 513.697,502	9	450.139,814 513.696,637	9.377
10	450.139,696 513.701,71	11	450.123,816 513.701,183	15.889

Punct început	X / Y	Punct sfârșit	X / Y	Lungime segment (** (m)
11	450.123,816 513.701,183	12	450.093,048 513.702,902	30.816
13	450.061,236 513.715,013	14	450.017,855 513.732,562	46.796
15	450.010,608 513.733,759	16	449.992,941 513.718,398	23.411
17	449.975,045 513.717,296	18	449.947,081 513.723,89	28.731
19	449.917,846 513.723,9	20	449.893,324 513.732,184	25.883
21	449.853,952 513.759,74	22	449.826,49 513.779,205	33.661
23	449.797,901 513.794,258	24	449.776,917 513.806,769	24.43
25	449.766,9 513.809,496	26	449.749,975 513.815,776	18.052
27	449.738,868 513.826,511	28	449.735,596 513.820,625	6.734
29	449.747,881 513.811,714	30	449.774,39 513.804,131	27.573
31	449.795,946 513.790,763	32	449.819,574 513.778,919	26.43
33	449.887,63 513.731,286	34	449.877,598 513.718,024	16.629
35	449.898,722 513.706,637	36	449.929,187 513.706,637	30.465
37	449.939,624 513.714,387	1	449.945,663 513.718,872	7.523

Punct început	X / Y	Punct sfârșit	X / Y	Lungime segment (** (m)
12	450.093,048 513.702,902	13	450.061,236 513.715,013	34.038
14	450.017,855 513.732,562	15	450.010,608 513.733,759	7.345
16	449.992,941 513.718,398	17	449.975,045 513.717,296	17.93
18	449.947,081 513.723,89	19	449.917,846 513.723,9	29.236
20	449.893,324 513.732,184	21	449.853,952 513.759,74	48.057
22	449.826,49 513.779,205	23	449.797,901 513.794,258	32.311
24	449.776,917 513.806,769	25	449.766,9 513.809,496	10.382
26	449.749,975 513.815,776	27	449.738,868 513.826,511	15.447
28	449.735,596 513.820,625	29	449.747,881 513.811,714	15.177
30	449.774,39 513.804,131	31	449.795,946 513.790,763	25.365
32	449.819,574 513.778,919	33	449.887,63 513.731,286	83.069
34	449.877,598 513.718,024	35	449.898,722 513.706,637	23.998
36	449.929,187 513.706,637	37	449.939,624 513.714,387	12.999

** Lungimile segmentelor sunt determinate în planul de proiecție Stereo 70 și sunt rotunjite la 1 milimetru.

*** Distanța dintre puncte este formată din segmente cumulate ce sunt mai mici decât valoarea 1 milimetru.

**DATE DESPRE IMOBILUL NR. 1409**

Oficiul de Cadastru și Publicitate Imobiliară SIBIU
Biroul de Cadastru și Publicitate Imobiliară Medias

A. Partea I. Descrierea imobilului

TEREN Extravilan

Adresa: Jud. Sibiu

Nr. Crt	Nr cadastral Nr. topografic	Suprafața* (mp)	Observații / Referințe
A1		1.500	Sector cadastral:47 Teren neimprejmuit;

B. Partea II. Proprietari și acte

Inscrieri privitoare la dreptul de proprietate și alte drepturi reale	Referințe
/	
Act Administrativ nr. 314, din 26/11/2007 emis de CONSILIUL LOCAL MEDIAS (HOTARARE DE CONSILIU);	
B1	A1
Intabulare, drept de PROPRIETATE, dobandit prin Lege, cota actuala 1/1 1) MUNICIPIUL MEDIAȘ DOMENIUL PRIVAT, CIF:4240677	

C. Partea III. SARCINI .

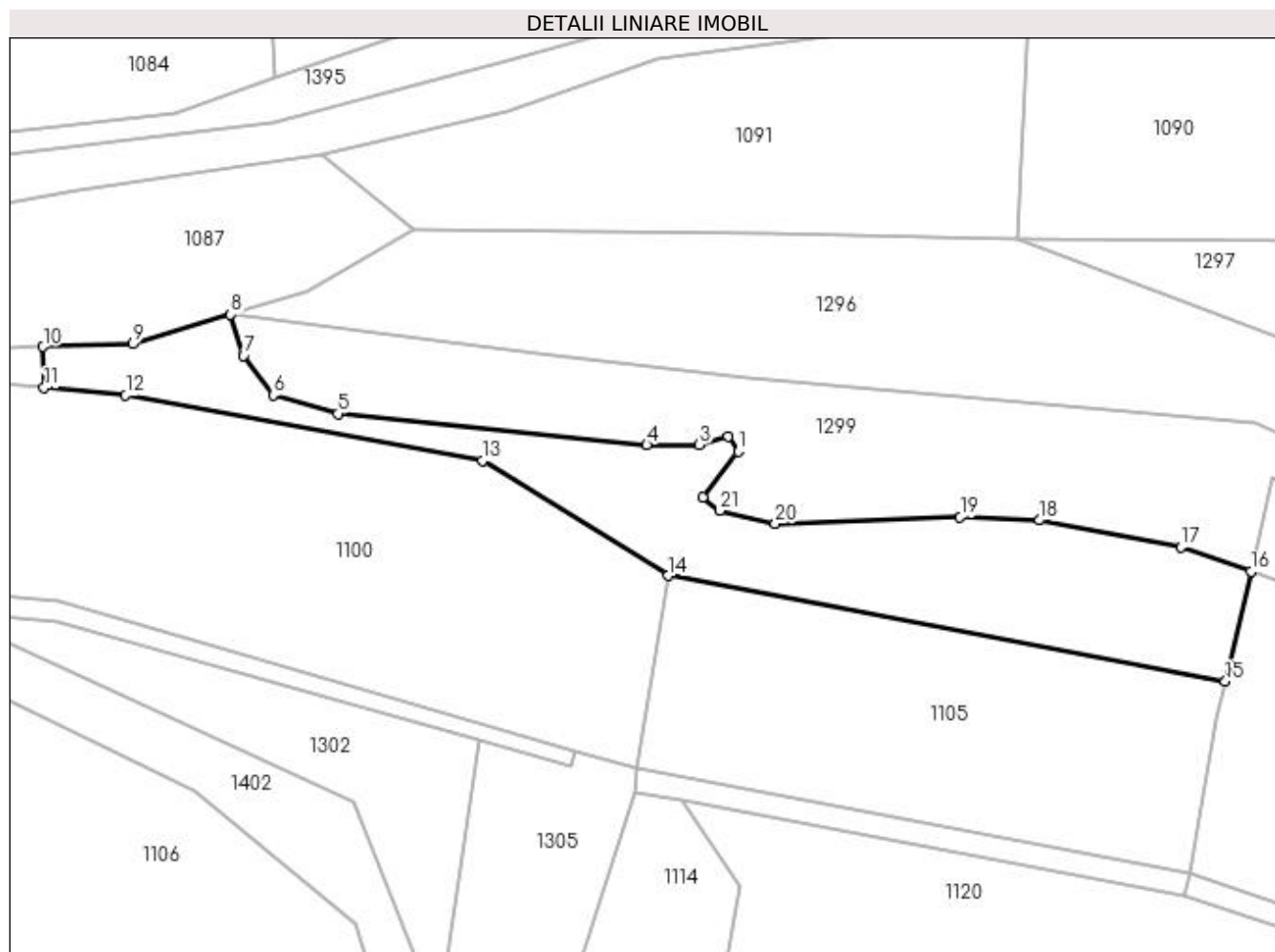
Inscrieri privind dezmembramintele dreptului de proprietate, drepturi reale de garanție și sarcini	Referințe
NU SUNT	

Anexa Nr. 1 La Partea I

Teren

Nr cadastral	Suprafața (mp)*	Observații / Referințe
	1.500	

* Suprafața este determinată în planul de proiecție Stereo 70.



Date referitoare la teren

Crt	Categorie folosință	Intravilan	Suprafața (mp)	Tarla	Parcelă	Nr. topo	Observații / Referințe
1	pașune	NU	1.500	59	3020	-	

Lungime Segmente

1) Valorile lungimilor segmentelor sunt obținute din proiecție în plan.

Punct început	X / Y	Punct sfârșit	X / Y	Lungime segment (** (m)
1	450.226,157 513.688,699	2	450.224,892 513.690,603	2.286
3	450.221,272 513.689,52	4	450.214,762 513.689,52	6.51
5	450.176,325 513.693,422	6	450.168,286 513.695,717	8.36
7	450.164,61 513.700,613	8	450.163,014 513.705,725	5.355
9	450.150,878 513.702,082	10	450.139,696 513.701,71	11.189

Punct început	X / Y	Punct sfârșit	X / Y	Lungime segment (** (m)
2	450.224,892 513.690,603	3	450.221,272 513.689,52	3.778
4	450.214,762 513.689,52	5	450.176,325 513.693,422	38.635
6	450.168,286 513.695,717	7	450.164,61 513.700,613	6.122
8	450.163,014 513.705,725	9	450.150,878 513.702,082	12.671
10	450.139,696 513.701,71	11	450.139,814 513.696,637	5.075

Punct început	X / Y	Punct sfârșit	X / Y	Lungime segment (** (m)
11	450.139,814 513.696,637	12	450.149,968 513.695,696	10.197
13	450.194,312 513.687,557	14	450.217,388 513.673,276	27.138
15	450.286,688 513.660,139	16	450.289,893 513.673,773	14.006
17	450.281,173 513.676,79	18	450.263,596 513.680,159	17.897
19	450.253,718 513.680,578	20	450.230,739 513.679,745	22.995
21	450.223,843 513.681,348	22	450.221,699 513.683,035	2.728

Punct început	X / Y	Punct sfârșit	X / Y	Lungime segment (** (m)
12	450.149,968 513.695,696	13	450.194,312 513.687,557	45.085
14	450.217,388 513.673,276	15	450.286,688 513.660,139	70.534
16	450.289,893 513.673,773	17	450.281,173 513.676,79	9.227
18	450.263,596 513.680,159	19	450.253,718 513.680,578	9.886
20	450.230,739 513.679,745	21	450.223,843 513.681,348	7.079
22	450.221,699 513.683,035	1	450.226,157 513.688,699	7.208

** Lungimile segmentelor sunt determinate în planul de proiecție Stereo 70 și sunt rotunjite la 1 milimetru.

*** Distanța dintre puncte este formată din segmente cumulate ce sunt mai mici decât valoarea 1 milimetru.

**DATE DESPRE IMOBILUL NR. 1410**

Oficiul de Cadastru și Publicitate Imobiliară SIBIU
Biroul de Cadastru și Publicitate Imobiliară Medias

A. Partea I. Descrierea imobilului

TEREN Extravilan

Adresa: Jud. Sibiu

Nr. Crt	Nr cadastral Nr. topografic	Suprafața* (mp)	Observații / Referințe
A1		1.044	Sector cadastral:47 Teren neimpregmuit;

B. Partea II. Proprietari și acte

Inscrieri privitoare la dreptul de proprietate și alte drepturi reale	Referințe
/	
Act Normativ nr. 7, din 13/03/1996 emis de PARLAMENTUL ROMANIEI (lege);	
B1	A1
Inscrierea provizorie, drept de PROPRIETATE, dobandit prin Lege, cota actuala 1/1 1) MUNICIPIUL MEDIAȘ , CIF:4240677, proprietar neidentificat	

C. Partea III. SARCINI .

Inscrieri privind dezmembramintele dreptului de proprietate, drepturi reale de garanție și sarcini	Referințe
NU SUNT	

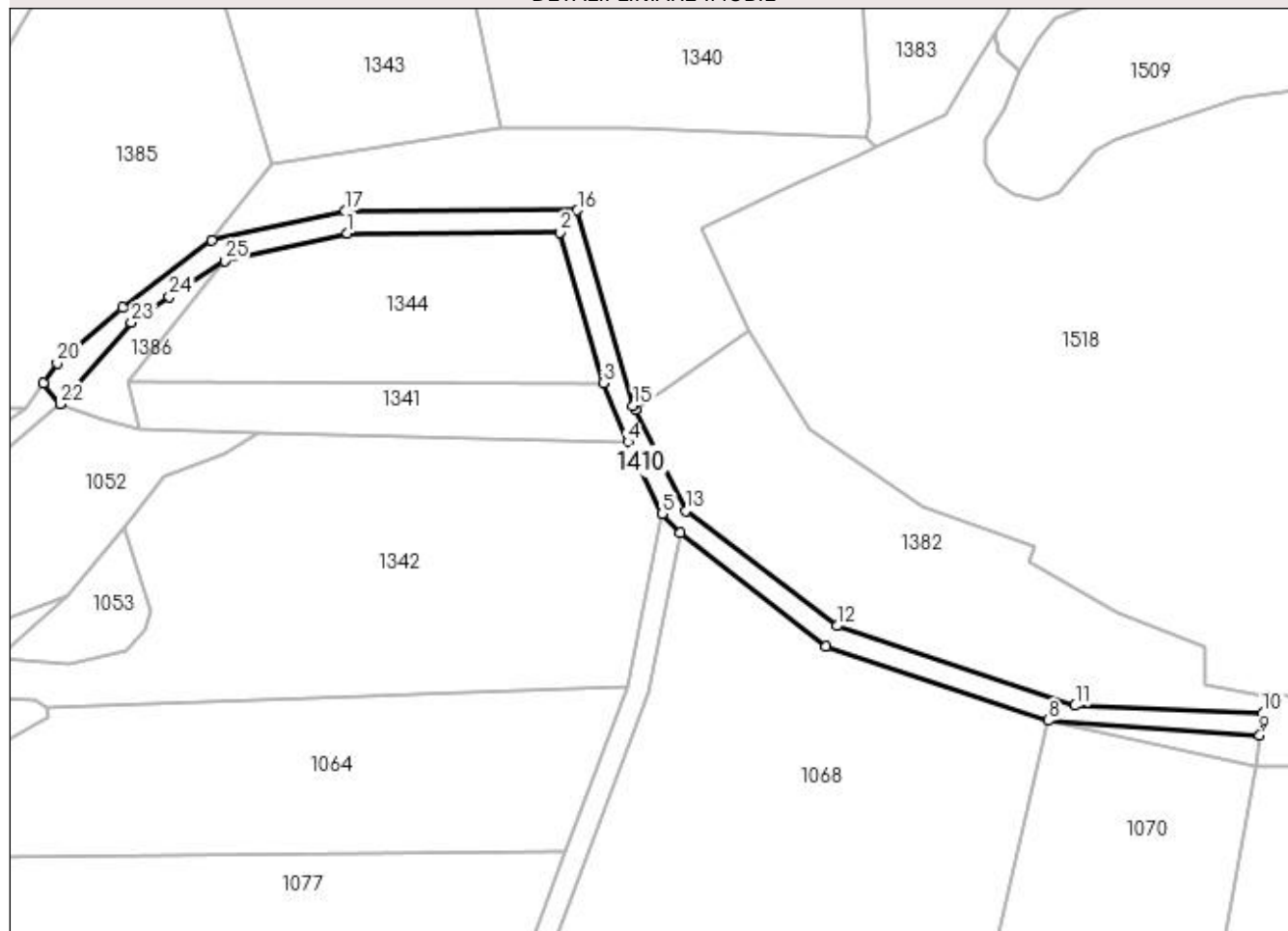
Anexa Nr. 1 La Partea I

Teren

Nr cadastral	Suprafața (mp)*	Observații / Referințe
	1.044	

* Suprafața este determinată în planul de proiecție Stereo 70.

DETALII LINIARE IMOBIL



Date referitoare la teren

Crt	Categorie folosință	Intra vilan	Suprafața (mp)	Tarla	Parcelă	Nr. topo	Observații / Referințe
1	drum	NU	1.044	59	2988/1	-	

Lungime Segmente

1) Valorile lungimilor segmentelor sunt obținute din proiecție în plan.

Punct început	X / Y	Punct sfârșit	X / Y	Lungime segment (** (m)
1	450.390,787 513.948,855	2	450.428,478 513.948,952	37.691
3	450.436,042 513.922,37	4	450.440,442 513.911,941	11.319
5	450.446,501 513.899,22	6	450.449,74 513.895,892	4.644
7	450.475,502 513.875,788	8	450.514,903 513.862,624	41.543
9	450.552,299 513.860,014	10	450.552,843 513.863,986	4.009

Punct început	X / Y	Punct sfârșit	X / Y	Lungime segment (** (m)
2	450.428,478 513.948,952	3	450.436,042 513.922,37	27.638
4	450.440,442 513.911,941	5	450.446,501 513.899,22	14.091
6	450.449,74 513.895,892	7	450.475,502 513.875,788	32.678
8	450.514,903 513.862,624	9	450.552,299 513.860,014	37.487
10	450.552,843 513.863,986	11	450.519,631 513.865,262	33.236

Punct început	X / Y	Punct sfârşit	X / Y	Lungime segment (** (m)
11	450.519,631 513.865,262	12	450.477,421 513.879,364	44.504
13	450.450,685 513.899,736	14	450.441,747 513.917,55	19.931
15	450.441,344 513.918,353	16	450.431,496 513.952,96	35.982
17	450.390,338 513.952,854	18	450.366,773 513.947,556	24.153
19	450.350,968 513.935,667	20	450.339,37 513.925,926	15.146
21	450.336,968 513.922,374	22	450.339,918 513.918,678	4.729
23	450.352,516 513.933,056	24	450.359,265 513.937,628	8.152
25	450.369,015 513.943,96	1	450.390,787 513.948,855	22.315

Punct început	X / Y	Punct sfârşit	X / Y	Lungime segment (** (m)
12	450.477,421 513.879,364	13	450.450,685 513.899,736	33.612
14	450.441,747 513.917,55	15	450.441,344 513.918,353	0.898
16	450.431,496 513.952,96	17	450.390,338 513.952,854	41.159
18	450.366,773 513.947,556	19	450.350,968 513.935,667	19.777
20	450.339,37 513.925,926	21	450.336,968 513.922,374	4.287
22	450.339,918 513.918,678	23	450.352,516 513.933,056	19.116
24	450.359,265 513.937,628	25	450.369,015 513.943,96	11.626

** Lungimile segmentelor sunt determinate în planul de proiecție Stereo 70 și sunt rotunjite la 1 milimetru.

*** Distanța dintre puncte este formată din segmente cumulate ce sunt mai mici decât valoarea 1 milimetru.

**DATE DESPRE IMOBILUL NR. 1411**

Oficiul de Cadastru și Publicitate Imobiliară SIBIU
Biroul de Cadastru și Publicitate Imobiliară Medias

A. Partea I. Descrierea imobilului

TEREN Extravilan

Adresa: Jud. Sibiu

Nr. Crt	Nr cadastral Nr. topografic	Suprafața* (mp)	Observații / Referințe
A1		4.300	Sector cadastral:47 Teren neimprejmuit;

B. Partea II. Proprietari și acte

Inscrieri privitoare la dreptul de proprietate și alte drepturi reale	Referințe
/	
Act Administrativ nr. 314, din 26/11/2007 emis de CONSILIUL LOCAL MEDIAS (HOTARARE DE CONSILIU);	
B1	A1
Intabulare, drept de PROPRIETATE, dobandit prin Lege, cota actuala 1/1 1) MUNICIPIUL MEDIAȘ DOMENIUL PRIVAT, CIF:4240677	

C. Partea III. SARCINI .

Inscrieri privind dezmembramintele dreptului de proprietate, drepturi reale de garanție și sarcini	Referințe
NU SUNT	

Anexa Nr. 1 La Partea I

Teren

Nr cadastral	Suprafața (mp)*	Observații / Referințe
	4.300	

* Suprafața este determinată în planul de proiecție Stereo 70.



Date referitoare la teren

Crt	Categorie folosință	Intra vilan	Suprafața (mp)	Tarla	Parcelă	Nr. topo	Observații / Referințe
1	faneata	NU	4.300	59	3095/3	-	NR PARCELA 3095 GRESIT IN HCL

Lungime Segmente

1) Valorile lungimilor segmentelor sunt obținute din proiecție în plan.

Punct început	X / Y	Punct sfârșit	X / Y	Lungime segment (** (m)
1	450.350,273 513.170,134	2	450.352,08 513.196,623	26.55
2	450.352,08 513.196,623	3	450.318,65 513.198,971	33.513
3	450.318,65 513.198,971	4	450.317,939 513.191,47	7.535
4	450.317,939 513.191,47	5	450.315,242 513.150,211	41.347
5	450.315,242 513.150,211	6	450.306,555 513.067,235	83.429

Punct început	X / Y	Punct sfârşit	X / Y	Lungime segment (** (m)
6	450.306,555 513.067,235	7	450.304,587 513.046,313	21.015
7	450.304,587 513.046,313	8	450.326,775 513.054,327	23.59
8	450.326,775 513.054,327	9	450.345,663 513.058,088	19.259
9	450.345,663 513.058,088	10	450.345,663 513.071,271	13.183
10	450.345,663 513.071,271	11	450.326,644 513.073,531	19.153
11	450.326,644 513.073,531	12	450.321,583 513.105,098	31.97
12	450.321,583 513.105,098	13	450.328,233 513.111,476	9.215
13	450.328,233 513.111,476	14	450.348,715 513.109,616	20.566
14	450.348,715 513.109,616	15	450.347,266 513.129,584	20.021
15	450.347,266 513.129,584	16	450.347,271 513.146,944	17.36
16	450.347,271 513.146,944	1	450.350,273 513.170,134	23.383

** Lungimile segmentelor sunt determinate în planul de proiecție Stereo 70 și sunt rotunjite la 1 milimetru.

*** Distanța dintre puncte este formată din segmente cumulate ce sunt mai mici decât valoarea 1 milimetru.

**DATE DESPRE IMOBILUL NR. 1412**

Oficiul de Cadastru și Publicitate Imobiliară SIBIU
Biroul de Cadastru și Publicitate Imobiliară Medias

A. Partea I. Descrierea imobilului

TEREN Extravilan

Adresa: Jud. Sibiu

Nr. Crt	Nr cadastral Nr. topografic	Suprafața* (mp)	Observații / Referințe
A1		500	Sector cadastral:47 Teren neimprejmuit;

B. Partea II. Proprietari și acte

Inscrieri privitoare la dreptul de proprietate și alte drepturi reale		Referințe
/		
Act Administrativ nr. 314, din 26/11/2007 emis de CONSILIUL LOCAL MEDIAS (HOTARARE DE CONSILIU);		
B1	Intabulare, drept de PROPRIETATE, dobandit prin Lege, cota actuala 1/1 1) MUNICIPIUL MEDIAȘ DOMENIUL PRIVAT, CIF:4240677	A1

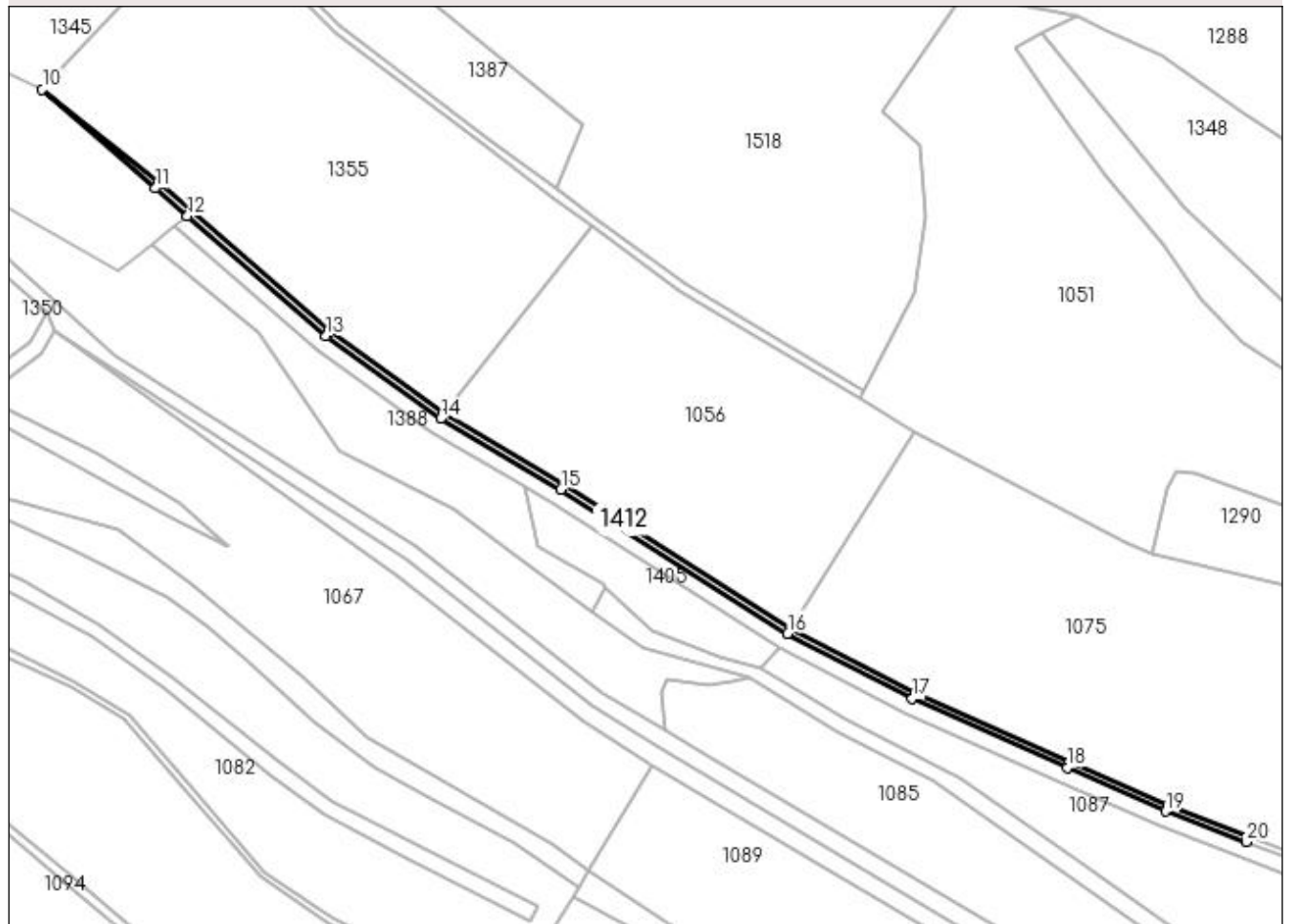
C. Partea III. SARCINI .

Inscrieri privind dezmembramintele dreptului de proprietate, drepturi reale de garanție și sarcini	Referințe
NU SUNT	

Anexa Nr. 1 La Partea I**Teren**

Nr cadastral	Suprafața (mp)*	Observații / Referințe
	500	

* Suprafața este determinată în planul de proiecție Stereo 70.

DETALII LINIARE IMOBIL**Date referitoare la teren**

Crt	Categorie folosință	Intra vilan	Suprafața (mp)	Tarla	Parcelă	Nr. topo	Observații / Referințe
1	faneata	NU	500	59	2979/1	-	

Lungime Segmente

1) Valorile lungimilor segmentelor sunt obținute din proiecție în plan.

Punct început	X / Y	Punct sfârșit	X / Y	Lungime segment (** (m)
1	449.897,158 513.765,089	2	449.877,166 513.772,664	21.379
2	449.877,166 513.772,664	3	449.853,028 513.783,44	26.435
3	449.853,028 513.783,44	4	449.814,896 513.800,463	41.759
4	449.814,896 513.800,463	5	449.784,373 513.816,393	34.429
5	449.784,373 513.816,393	6	449.728,577 513.851,886	66.128

Punct început	X / Y	Punct sfârşit	X / Y	Lungime segment (** (m)
6	449.728,577 513.851,886	7	449.698,93 513.869,25	34.358
7	449.698,93 513.869,25	8	449.670,845 513.889,52	34.635
8	449.670,845 513.889,52	9	449.628,836 513.925,846	55.537
9	449.628,836 513.925,846	10	449.600,003 513.949,042	37.005
10	449.600,003 513.949,042	11	449.627,875 513.924,694	37.009
11	449.627,875 513.924,694	12	449.635,797 513.917,843	10.474
12	449.635,797 513.917,843	13	449.669,914 513.888,342	45.103
13	449.669,914 513.888,342	14	449.698,11 513.867,992	34.773
14	449.698,11 513.867,992	15	449.727,796 513.850,605	34.402
15	449.727,796 513.850,605	16	449.783,622 513.815,092	66.165
16	449.783,622 513.815,092	17	449.814,242 513.799,112	34.539
17	449.814,242 513.799,112	18	449.852,416 513.782,071	41.805
18	449.852,416 513.782,071	19	449.876,594 513.771,277	26.478
19	449.876,594 513.771,277	20	449.896,489 513.763,739	21.275
20	449.896,489 513.763,739	1	449.897,158 513.765,089	1.507

** Lungimile segmentelor sunt determinate în planul de proiecție Stereo 70 și sunt rotunjite la 1 milimetru.

*** Distanța dintre puncte este formată din segmente cumulate ce sunt mai mici decât valoarea 1 milimetru.

**DATE DESPRE IMOBILUL NR. 1413**

Oficiul de Cadastru și Publicitate Imobiliară SIBIU
Biroul de Cadastru și Publicitate Imobiliară Medias

A. Partea I. Descrierea imobilului

TEREN Extravilan

Adresa: Jud. Sibiu

Nr. Crt	Nr cadastral Nr. topografic	Suprafața* (mp)	Observații / Referințe
A1		800	Sector cadastral:47 Teren neimprejmuit;

B. Partea II. Proprietari și acte

Inscrieri privitoare la dreptul de proprietate și alte drepturi reale	Referințe
/	
Act Administrativ nr. 314, din 26/11/2007 emis de CONSILIUL LOCAL MEDIAS (HOTARARE DE CONSILIU);	
B1	A1
Intabulare, drept de PROPRIETATE, dobandit prin Lege, cota actuala 1/1 1) MUNICIPIUL MEDIAȘ DOMENIUL PRIVAT, CIF:4240677	

C. Partea III. SARCINI .

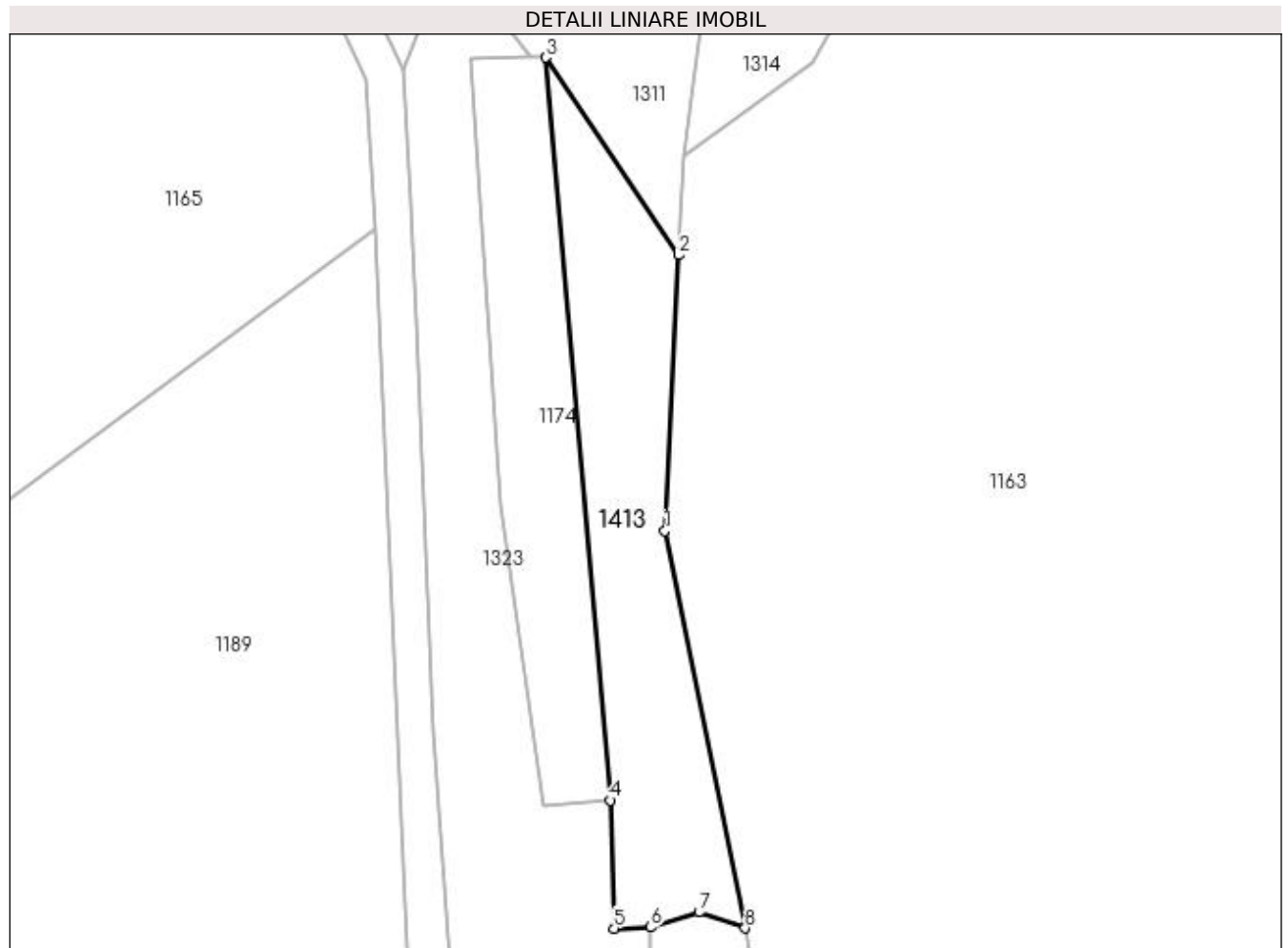
Inscrieri privind dezmembramintele dreptului de proprietate, drepturi reale de garanție și sarcini	Referințe
NU SUNT	

Anexa Nr. 1 La Partea I

Teren

Nr cadastral	Suprafața (mp)*	Observații / Referințe
	800	

* Suprafața este determinată în planul de proiecție Stereo 70.



Date referitoare la teren

Crt	Categorie folosință	Intra vilan	Suprafața (mp)	Tarla	Parcelă	Nr. topo	Observații / Referințe
1	arabil	NU	800	59	3024/2	-	

Lungime Segmente

1) Valorile lungimilor segmentelor sunt obținute din proiecție în plan.

Punct început	X / Y	Punct sfârșit	X / Y	Lungime segment (** (m)
1	450.520,094 513.389,585	2	450.521,478 513.417,524	27.973
2	450.521,478 513.417,524	3	450.508,004 513.437,554	24.14
3	450.508,004 513.437,554	4	450.514,551 513.362,274	75.564
4	450.514,551 513.362,274	5	450.514,936 513.349,294	12.987
5	450.514,936 513.349,294	6	450.518,627 513.349,421	3.693

Punct început	X / Y	Punct sfârșit	X / Y	Lungime segment (** (m)
6	450.518,627 513.349,421	7	450.523,538 513.350,928	5.137
7	450.523,538 513.350,928	8	450.528,204 513.349,31	4.938
8	450.528,204 513.349,31	1	450.520,094 513.389,585	41.083

** Lungimile segmentelor sunt determinate în planul de proiecție Stereo 70 și sunt rotunjite la 1 milimetru.

*** Distanța dintre puncte este formată din segmente cumulate ce sunt mai mici decât valoarea 1 milimetru.

